






Maßnahme

-  E1, E2, E3 LAMPFLUV PETRMARI
-  E1, E2 6430
-  E1, E2 LUTRLUTR

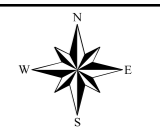
-  geschützter Landschaftsbestandteil
-  FFH-Gebiet

Maßnahmenkarte

DE-2718-332 „Untere Wümmeniederung, untere Hammeniederung mit Teufelsmoor“

GLB "Wörpe"

Die Maßnahmen sind den zugehörigen Maßnahmenblättern zu entnehmen.



Maßstab: 1 : 3.000

Stand: 26.04.2022



**Amt für Naturschutz und Landschaftspflege
Landkreis Rotenburg (Wümme)**

Kartengrundlage: AK5, ©LGLN

fachlich: R. Schuldt

kartogr./GIS: R. Schuldt