


Managementplan FFH-Gebiet 123 „Harly, Ecker und Okertal nördlich Vienenburg“ und V58 „Okertal bei Vienenburg“

Karte 7: Nutzungs- und Eigentumssituation

Stand: 27.01.2020


Legende

 Managementplangebiet

Eigentumsverhältnisse

 privat


 öffentlich

 Landesnaturschutzflächen


Pflegeflächen

Pflegeart

 Beweidung/Mulchen

 Beweidung

 Mulchen

 Mahd und Abräumen

Grundlagen

1.000 500 0 1.000 Meter
 1:40.000



Darstellung auf der Grundlage der Geobasisdaten des Landesamtes für Geoinformation und Landesvermessung Niedersachsen © 2019

Auftraggeber:
Landkreis Goslar
Klubgartenstraße 6, 38640 Goslar

Auftragnehmer:
MEP Plan GmbH
Hofmühlenstraße 2, 01187 Dresden






Managementplan FFH-Gebiet 123 „Harly, Ecker und Okertal nördlich Vienenburg“ und V58 „Okertal bei Vienenburg“




Karte 8.1: Wichtige Bereiche und Beeinträchtigungen - Teilgebiet 1

Stand: 22.01.2021












Legende

-  Managementplangebiet
-  Teilgebiet
-  Wichtige Bereiche (+) und Beeinträchtigungsschwerpunkte (-)

FFH-Lebensraumtypen

-  3150 Natürliche eutrophe Seen mit einer Vegetation des Magnopotamions oder Hydrocharitons
-  3260 Flüsse der planaren bis montanen Stufe mit Vegetation des Ranuncion fluitantis und des Callitricho-Batrachion
-  6130 Schwermetallrasen (*Violetalia calaminariae*)
-  6430 Feuchte Hochstaudenfluren der planaren und montanen bis alpinen Stufe
-  6510 Magere Flachland-Mähwiesen (*Alopecurus pratensis*, *Sanguisorba officinalis*)
-  9160 Subatlantischer oder mitteleuropäischer Stieleichenwald oder Eichen-Hainbuchenwald (*Carpinion betuli*)
-  91E0 Auen-Wälder mit *Alnus glutinosa* und *Fraxinus excelsior* (*Alno-Padion*, *Alnion incanae*, *Salicion albae*)

Beeinträchtigungen

-  Neophyten
-  Fischerei/ Angeln/ Fischbesatz
-  Querbauwerke
-  Einschränkung der Abflussdynamik
-  Standortfremde Baumarten/ Gehölze
-  Gartenabfälle
-  Eutrophierung
-  Verschlammung
-  Freizeitnutzung
-  Müll
-  Mangel an/ übermäßige Entnahme von Alt- und Totholz

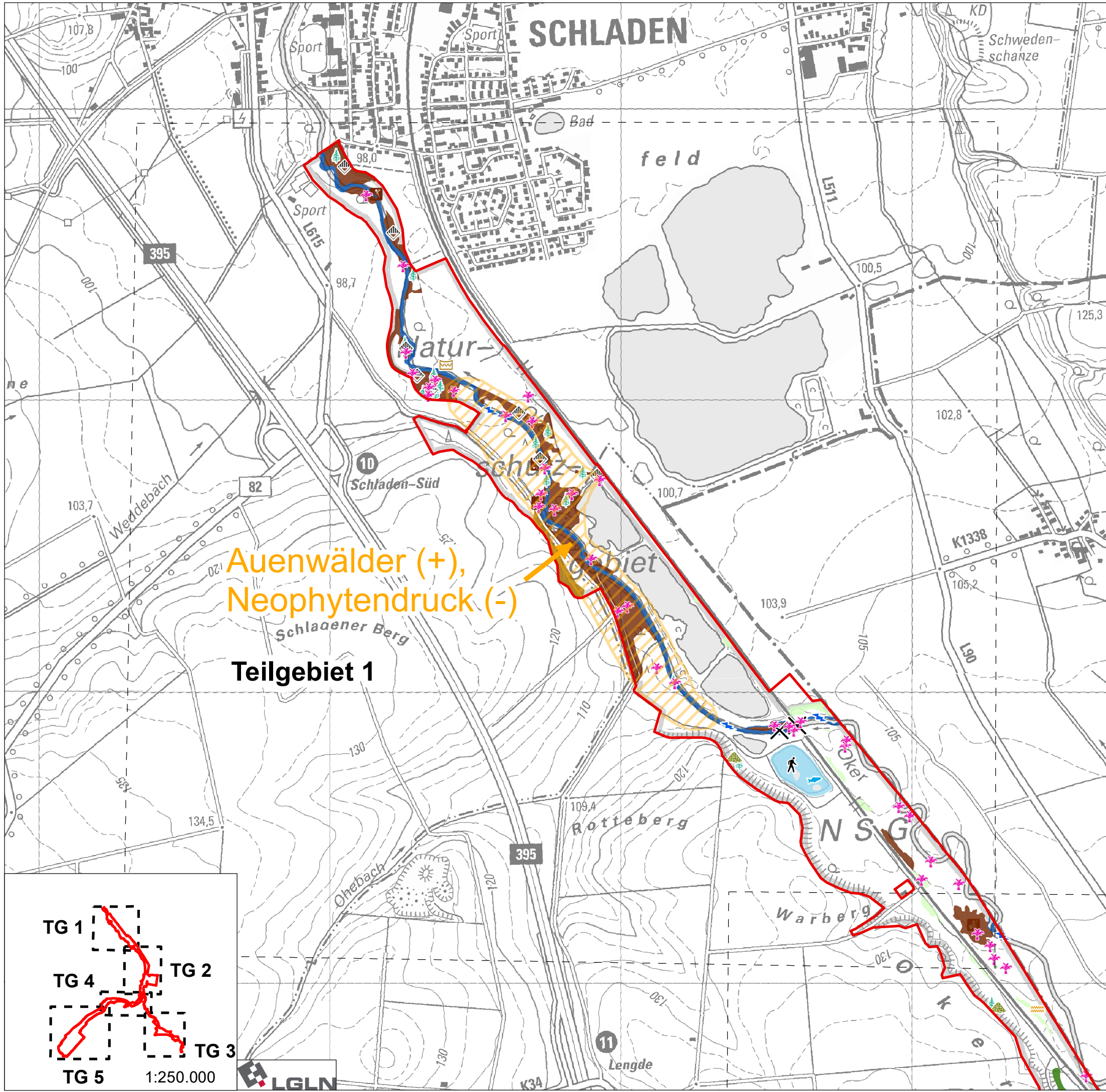
Grundlagen



Darstellung auf der Grundlage der Geobasisdaten des Landesamtes für Geoinformation und Landesvermessung Niedersachsen © 2019

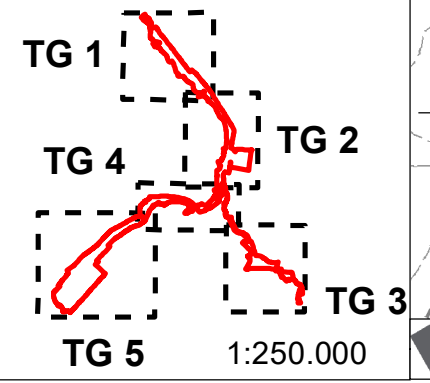
Auftraggeber:
Landkreis Goslar
Klubgartenstraße 6, 38640 Goslar

Auftragnehmer:
MEP Plan GmbH
Hofmühlenstraße 2, 01187 Dresden



**Auenwälder (+),
Neophytendruck (-)**

Teilgebiet 1






Managementplan FFH-Gebiet 123 „Harly, Ecker und Okertal nördlich Vienenburg“ und V58 „Okertal bei Vienenburg“







Karte 8.2: Wichtige Bereiche und Beeinträchtigungen - Teilgebiet 2

Stand: 27.01.2020













Legende

-  Managementplangebiet
-  Teilgebiet
-  Wichtige Bereiche

FFH-Lebensraumtypen

-  3150 Natürliche eutrophe Seen mit einer Vegetation des Magnopotamions oder Hydrocharitions
-  3260 Flüsse der planaren bis montanen Stufe mit Vegetation des Ranuncion fluitantis und des Callitricho-Batrachion
-  6130 Schwermetallrasen (*Violetalia calaminariae*)
-  6430 Feuchte Hochstaudenfluren der planaren und montanen bis alpinen Stufe
-  6510 Magere Flachland-Mähwiesen (*Alopecurus pratensis*, *Sanguisorba officinalis*)
-  91E0 Auen-Wälder mit *Alnus glutinosa* und *Fraxinus excelsior* (*Alno-Padion*, *Alnion incanae*, *Salicion albae*)

Beeinträchtigungen

- | | |
|---|---|
|  Neophyten |  Gartenabfälle |
|  Querbauwerke |  Eutrophierung |
|  Einschränkung der Abflussdynamik |  Fischerei/ Angeln/ Fischbesatz |
|  Standortfremde Baumarten/ Gehölze |  Verschlammung |
|  Vertiefung |  Freizeitnutzung |
|  Müll |  Mangel an/ übermäßige Entnahme von Alt- und Totholz |

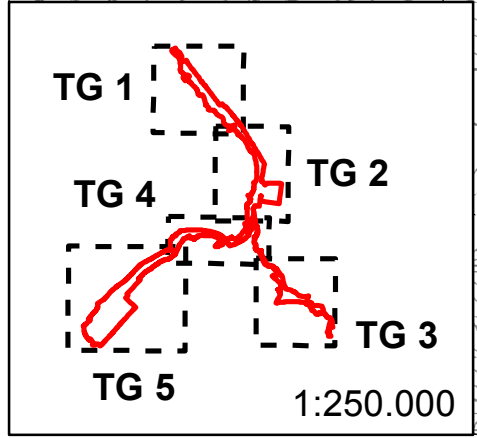
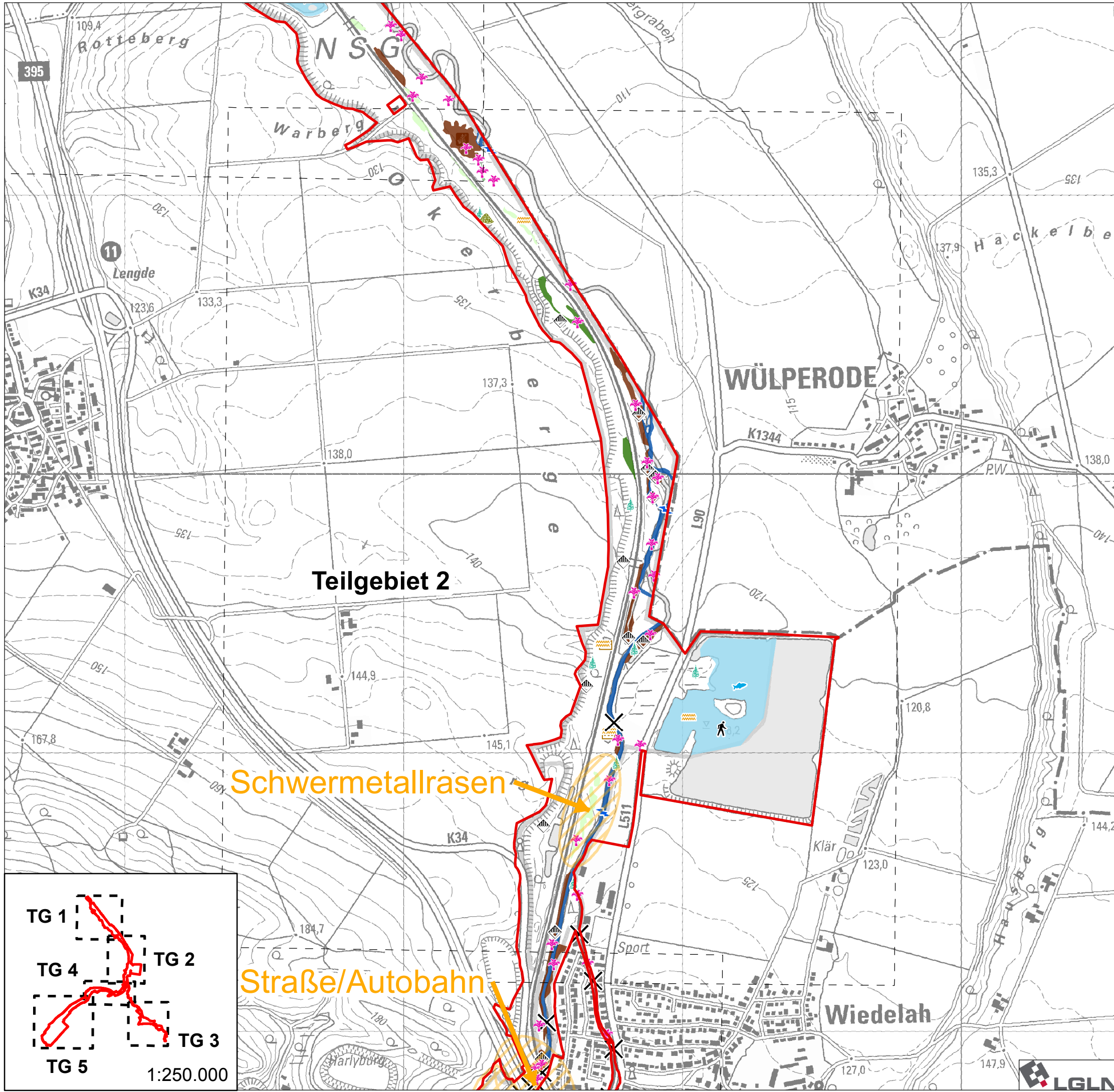
Grundlagen

400 200 0 400 Meter
1:13.604,17

Darstellung auf der Grundlage der Geobasisdaten des Landesamtes für Geoinformation und Landesvermessung Niedersachsen © 2019

Auftraggeber:
Landkreis Goslar
Klubgartenstraße 6, 38640 Goslar

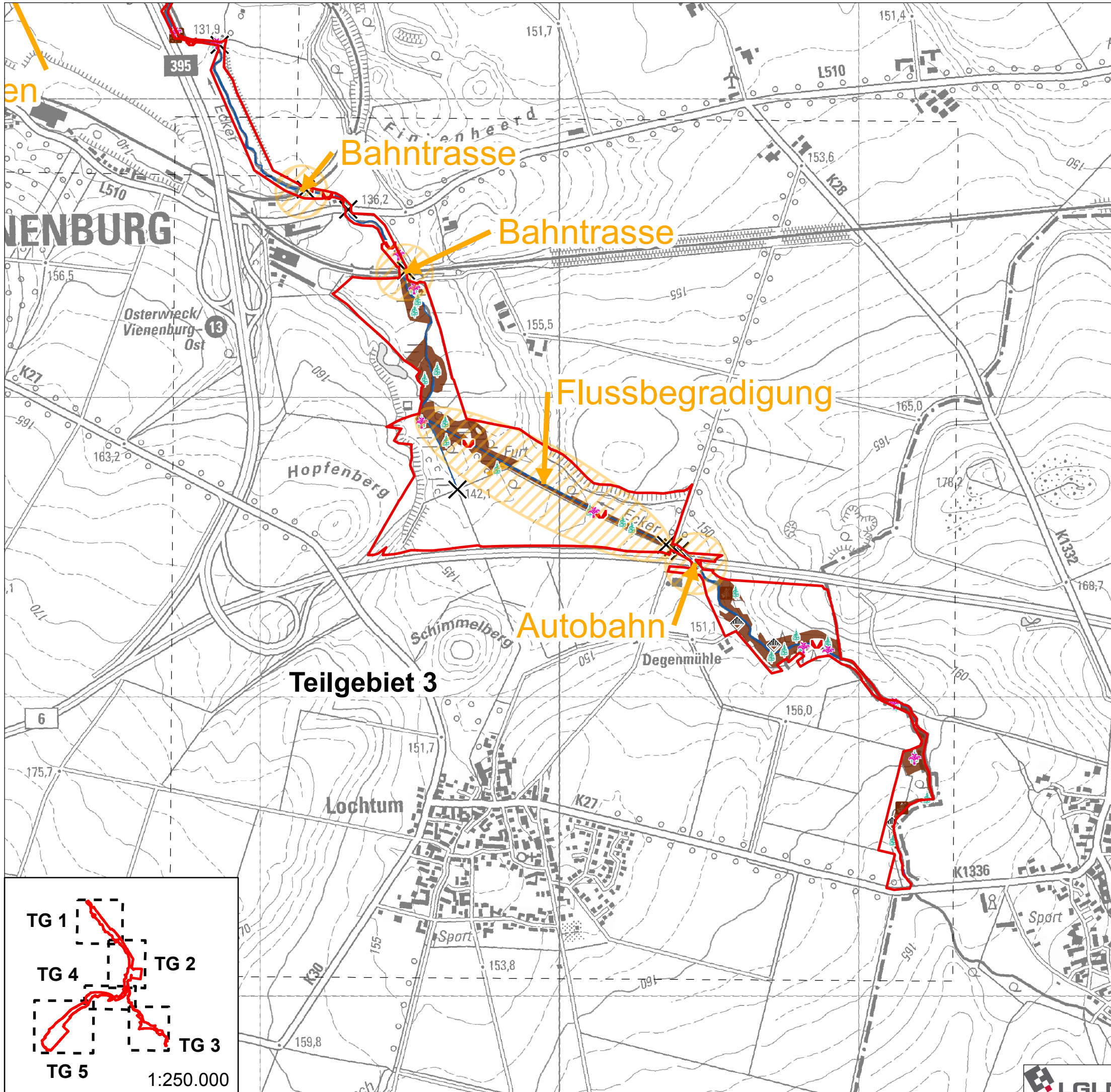
Auftragnehmer:
MEP Plan GmbH
Hofmühlenstraße 2, 01187 Dresden



Managementplan FFH-Gebiet 123 „Harly, Ecker und Okertal nördlich Vienenburg“ und V58 „Okertal bei Vienenburg“

Karte 8.3: Wichtige Bereiche und Beeinträchtigungen - Teilgebiet 3

Stand: 27.01.2020



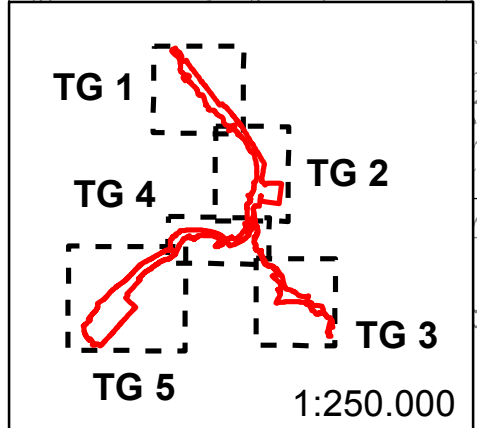
Legende

- Managementplangebiet
 - Teilgebiet
 - Wichtige Bereiche
- FFH-Lebensraumtypen**
- 3260 Flüsse der planaren bis montanen Stufe mit Vegetation des Ranunculion fluitantis und des Callitriche-Batrachion
 - 9130 Waldmeister-Buchenwald (Asperulo-Fagetum)
 - 91E0 Auen-Wälder mit Alnus glutinosa und Fraxinus excelsior (Alno-Padion, Alnion incanae, Salicion albae)
- Beeinträchtigungen**
- | | |
|--|--|
| ✦ Neophyten | ▲ Gartenabfälle |
| ✕ Querbauwerke | ▨ Eutrophierung |
| ⚡ Einschränkung der Abflussdynamik | 🐟 Fischerei/ Angeln/ Fischbesatz |
| 🌲 Standortfremde Baumarten/ Gehölze | 🌊 Verschlammung |
| ∨ Vertiefung | 🚶 Freizeitnutzung |
| | ♻️ Müll |
| | 🪵 Mangel an/ übermäßige Entnahme von Alt- und Totholz |

Grundlagen



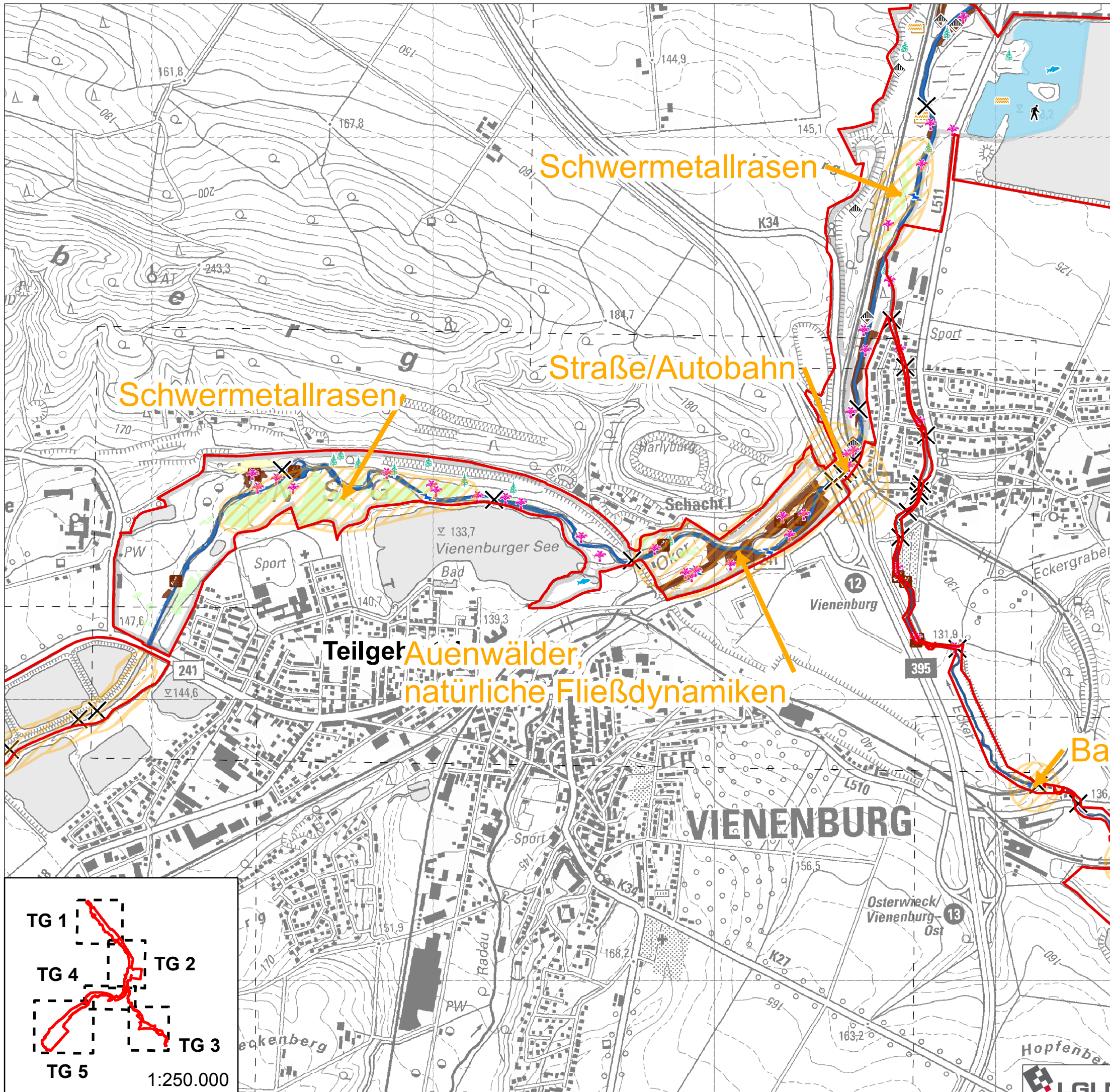
Darstellung auf der Grundlage der Geobasisdaten des Landesamtes für Geoinformation und Landesvermessung Niedersachsen © 2019



Auftraggeber:
Landkreis Goslar
Klubgartenstraße 6, 38640 Goslar

Auftragnehmer:
MEP Plan GmbH
Hofmühlenstraße 2, 01187 Dresden





Legende

- Managementplangebiet
- Teilgebiet
- Wichtige Bereiche

FFH-Lebensraumtypen

- 3150 Natürliche eutrophe Seen mit einer Vegetation des Magnopotamions oder Hydrocharitions
- 3260 Flüsse der planaren bis montanen Stufe mit Vegetation des Ranuncion fluitantis und des Callitricho-Batrachion
- 6130 Schwermetallrasen (*Violetalia calaminariae*)
- 6430 Feuchte Hochstaudenfluren der planaren und montanen bis alpinen Stufe
- 9110 Hainsimsen-Buchenwald (*Luzulo-Fagetum*)
- 91E0 Auen-Wälder mit *Alnus glutinosa* und *Fraxinus excelsior* (*Alno-Padion*, *Alnion incanae*, *Salicion albae*)

Beeinträchtigungen

- | | |
|--|--|
| ✦ Neophyten | 👤 Fischerei/ Angeln/ Fischbesatz |
| ✕ Querbauwerke | 🏠 Verschlammung |
| 👤 Einschränkung der Abflussdynamik | 👤 Freizeitnutzung |
| 🌲 Standortfremde Baumarten/ Gehölze | 🗑️ Müll |
| 👤 Vertiefung | 🏠 Mangel an/ übermäßige Entnahme von Alt- und Totholz |
| 👤 Eutrophierung | |

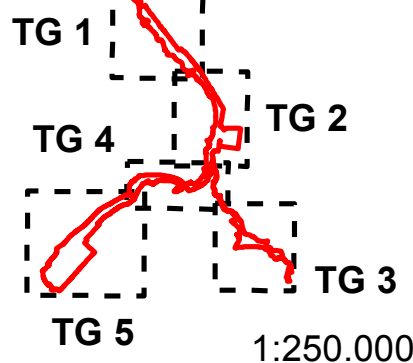
Grundlagen

410 205 0 410 Meter
 1:13.517,27

Darstellung auf der Grundlage der Geobasisdaten des Landesamtes für Geoinformation und Landesvermessung Niedersachsen © 2019

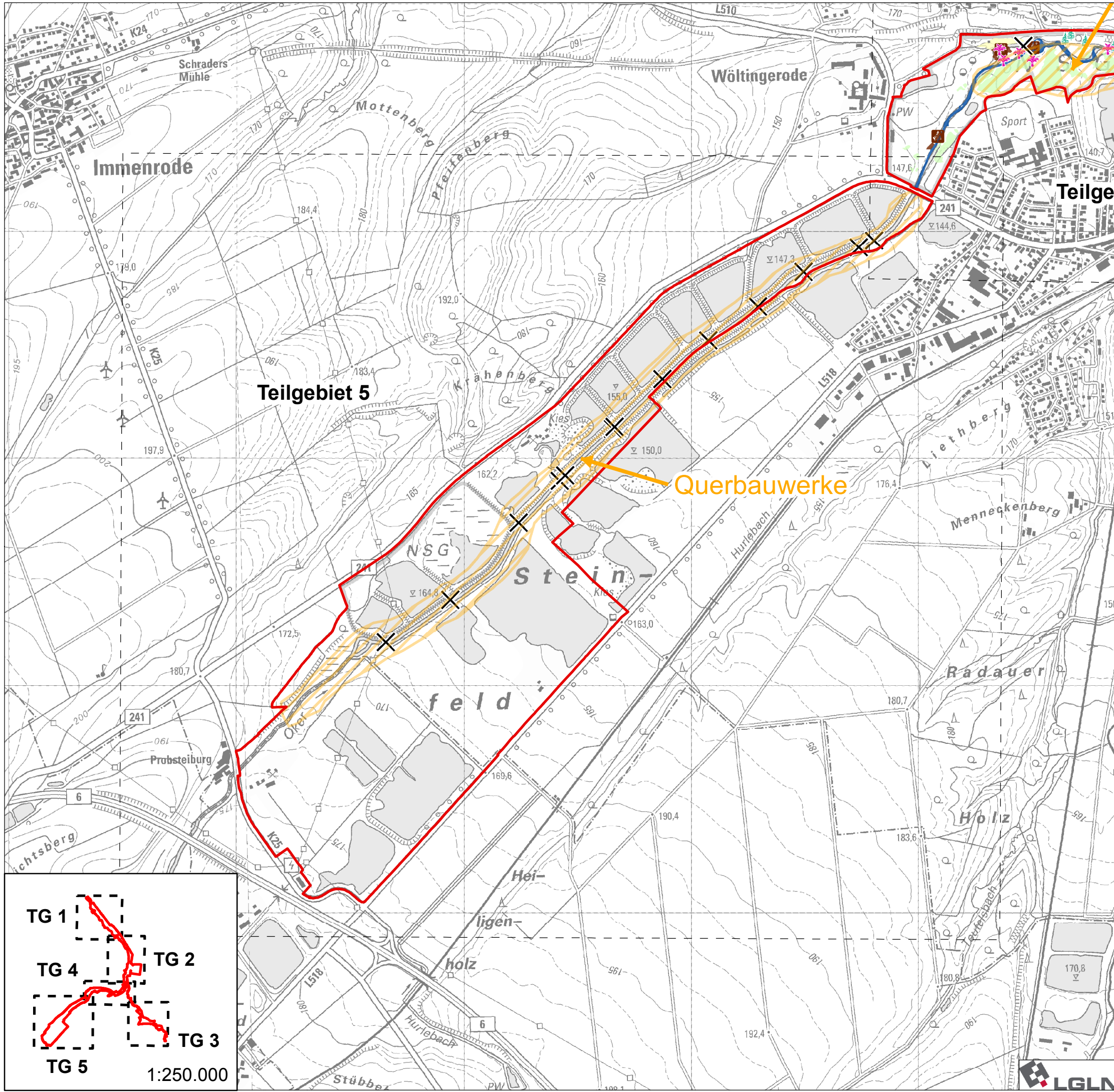
Auftraggeber:
 Landkreis Goslar
 Klubgartenstraße 6, 38640 Goslar

Auftragnehmer:
 MEP Plan GmbH
 Hofmühlenstraße 2, 01187 Dresden



Managementplan FFH-Gebiet 123 „Harly, Ecker und Okertal nördlich Vienenburg“ und V58 „Okertal bei Vienenburg“

Karte 8.5: Wichtige Bereiche und Beeinträchtigungen - Teilgebiet 5
Stand: 27.01.2020



Legende

- Managementplangebiet
 - Teilgebiet
 - Wichtige Bereiche
- FFH-Lebensraumtypen**
- 3260 Flüsse der planaren bis montanen Stufe mit Vegetation des *Ranuncion fluitantis* und des *Callitriche-Batrachion*
 - 6130 Schwermetallrasen (*Violetalia calaminariae*)
 - 6430 Feuchte Hochstaudenfluren der planaren und montanen bis alpinen Stufe
 - 9110 Hainsimsen-Buchenwald (*Luzulo-Fagetum*)
 - 91E0 Auen-Wälder mit *Alnus glutinosa* und *Fraxinus excelsior* (*Alno-Padion*, *Alnion incanae*, *Salicion albae*)
- Beeinträchtigungen**
- ✦ Neophyten
 - ✕ Querbauwerke
 - ⊠ Mangel an/übermäßige Entnahme von Alt- und Totholz

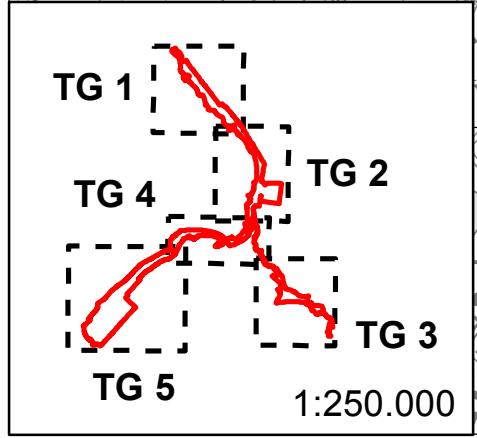
Grundlagen






Darstellung auf der Grundlage der Geobasisdaten des Landesamtes für Geoinformation und Landesvermessung Niedersachsen © 2019


















Auftraggeber:
Landkreis Goslar
Klubgartenstraße 6, 38640 Goslar

Auftragnehmer:
MEP Plan GmbH
Hofmühlenstraße 2, 01187 Dresden




Legende

-  Managementplangebiet
-  Teilgebiet
- Zielkonzept LRT und Biotope**
-  Erhaltungsziel
-  Wiederherstellungsziel
-  Sonstiges Schutz- und Entwicklungsziel

LRT		Biotope		
	3150		FBH	 SEF
	3260		NRG	 SEN
	6130		NSGP	 SEZ
	6430		NSR	 VERS
	6510		NSS	 WNW
	9160			
	91E0			

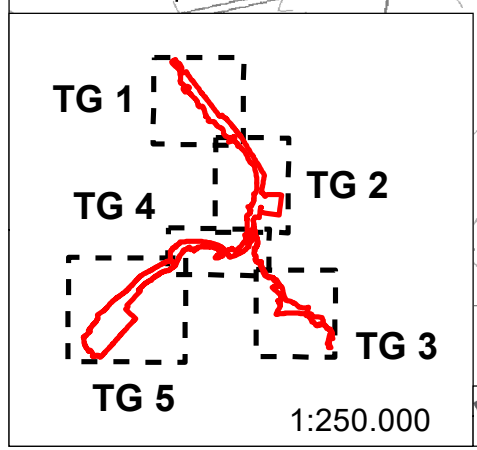
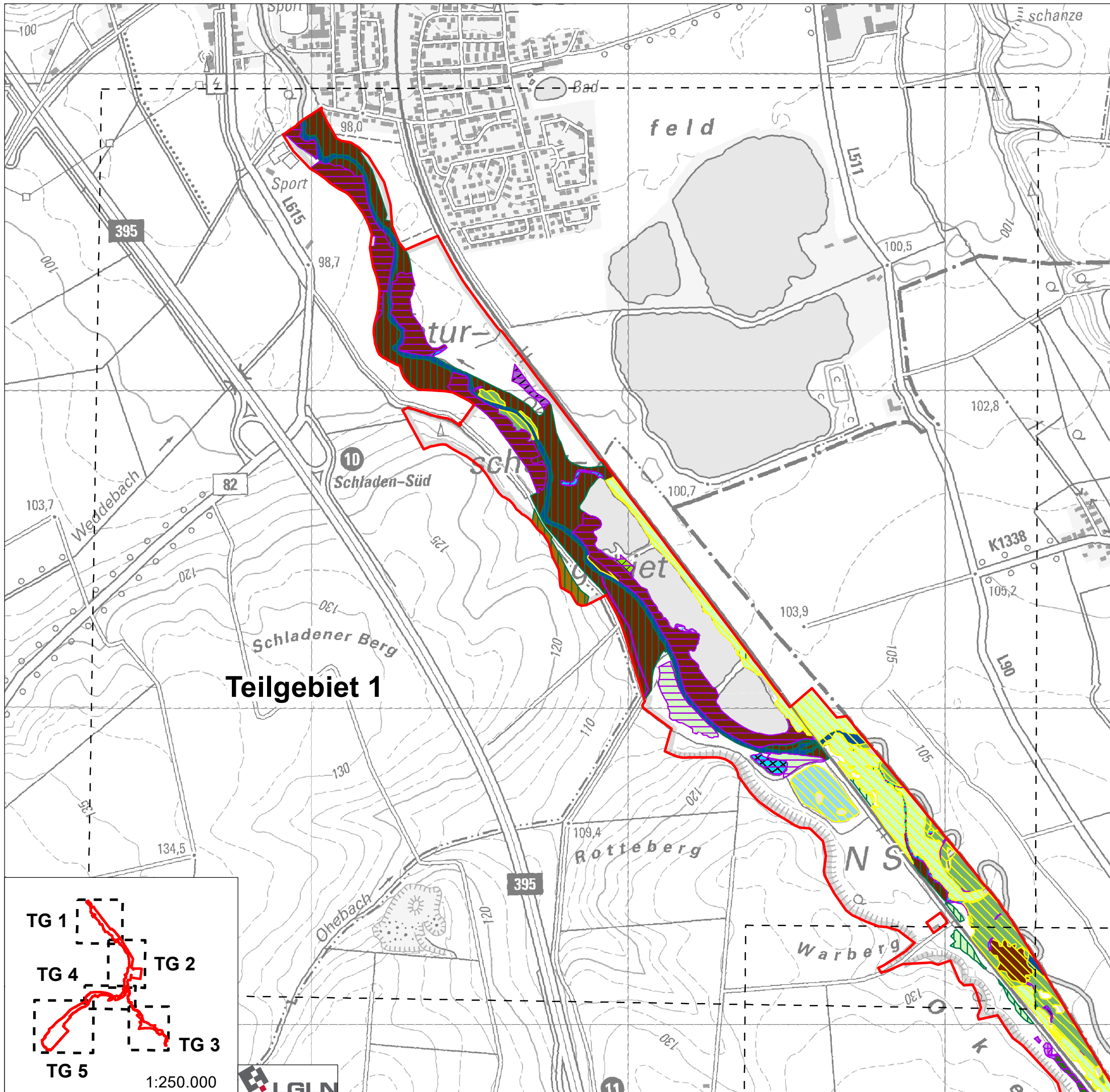
Grundlagen

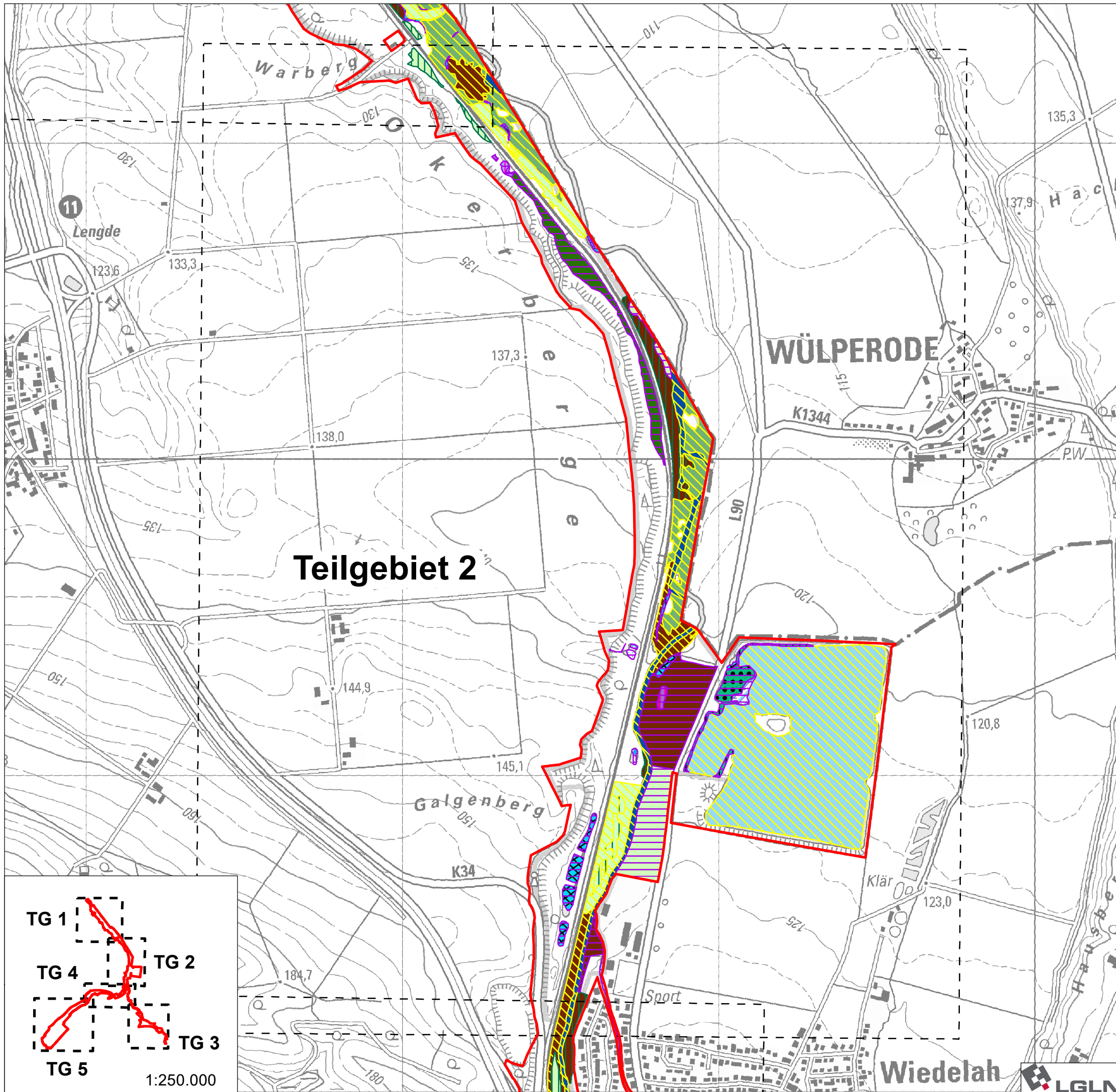


Darstellung auf der Grundlage der Geobasisdaten des Landesamtes für Geoinformation und Landesvermessung Niedersachsen © 2019

Auftraggeber:
 Landkreis Goslar
 Klubgartenstraße 6, 38640 Goslar

Auftragnehmer:
 MEP Plan GmbH
 Hofmühlenstraße 2, 01187 Dresden






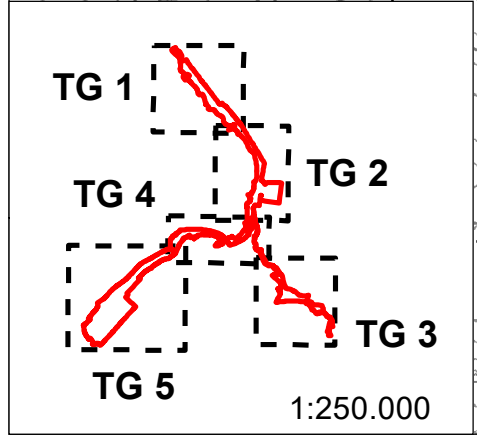
Legende

- Managementplangebiet
 - Teilgebiet
- Zielkonzept LRT und Biotop**
- Erhaltungsziel
 - Wiederherstellungsziel
 - Sonstiges Schutz- und Entwicklungsziel
- | | | |
|---|---|--|
| LRT | Biotop | SEF |
| 3150 | BAZ | SEN |
| 3260 | FBH | SEZ |
| 6130 | FBL | VER |
| 6430 | FFB | VERR |
| 6510 | FQS | VERS |
| 91E0 | NRG | VERZ |
| | NSGP | WNE |
| | NSR | |

Grundlagen




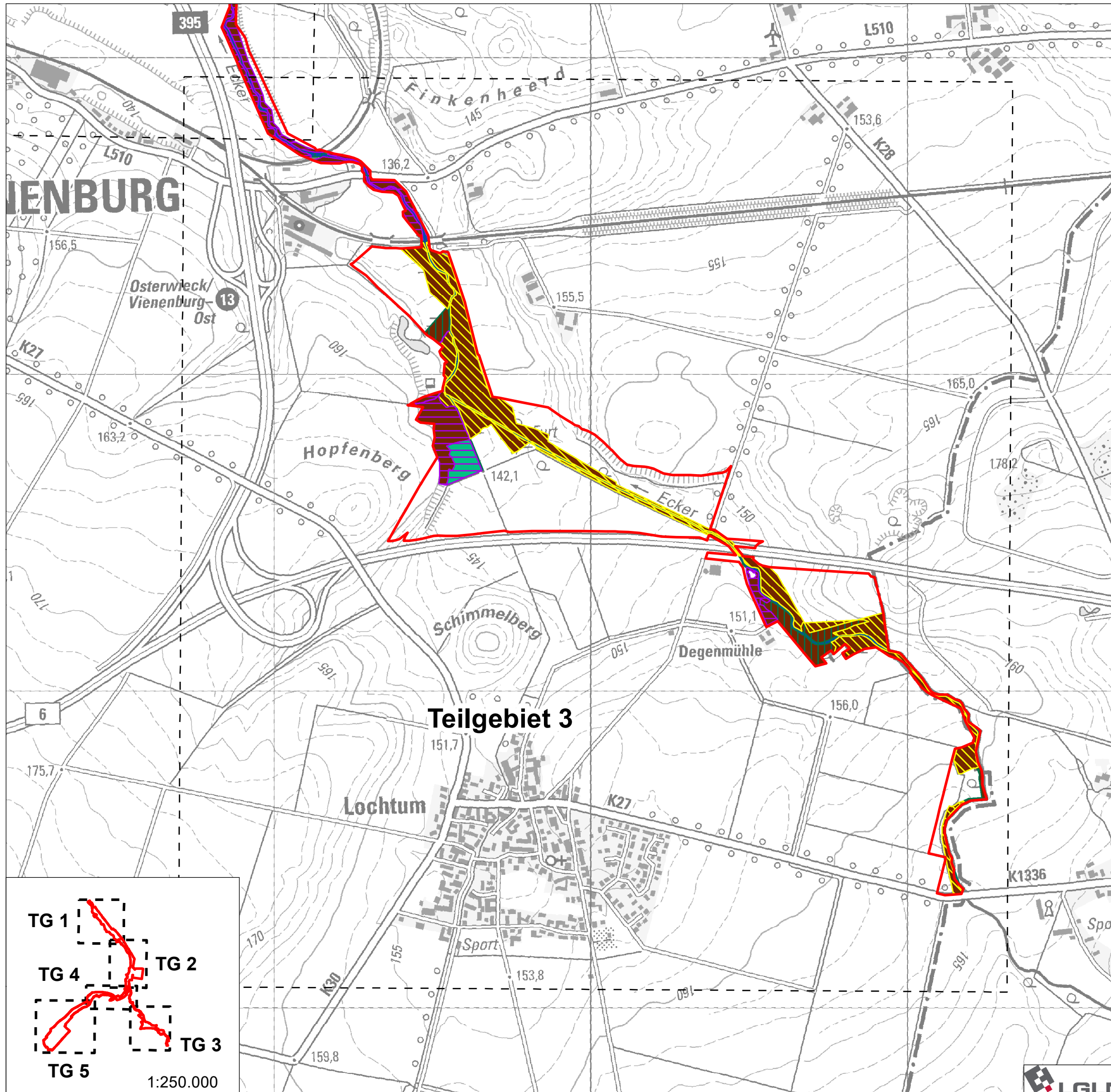
Darstellung auf der Grundlage der Geobasisdaten des Landesamtes für Geoinformation und Landesvermessung Niedersachsen © 2019



Auftraggeber:
 Landkreis Goslar
 Klubgartenstraße 6, 38640 Goslar

Auftragnehmer:
 MEP Plan GmbH
 Hofmühlenstraße 2, 01187 Dresden





Legende

- Managementplangebiet
- Teilgebiet
- Zielkonzept LRT und Biotope**
- Erhaltungsziel
- Wiederherstellungsziel
- Sonstiges Schutz- und Entwicklungsziel
- LRT**
- 3260
- 91E0
- Biotope**
- BAS
- FBH

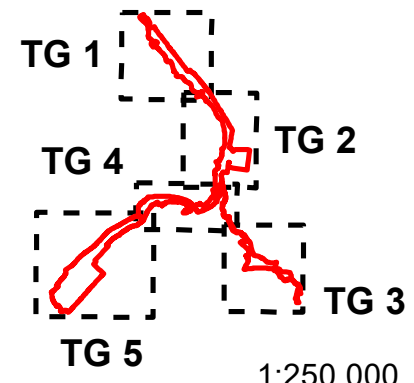
Grundlagen

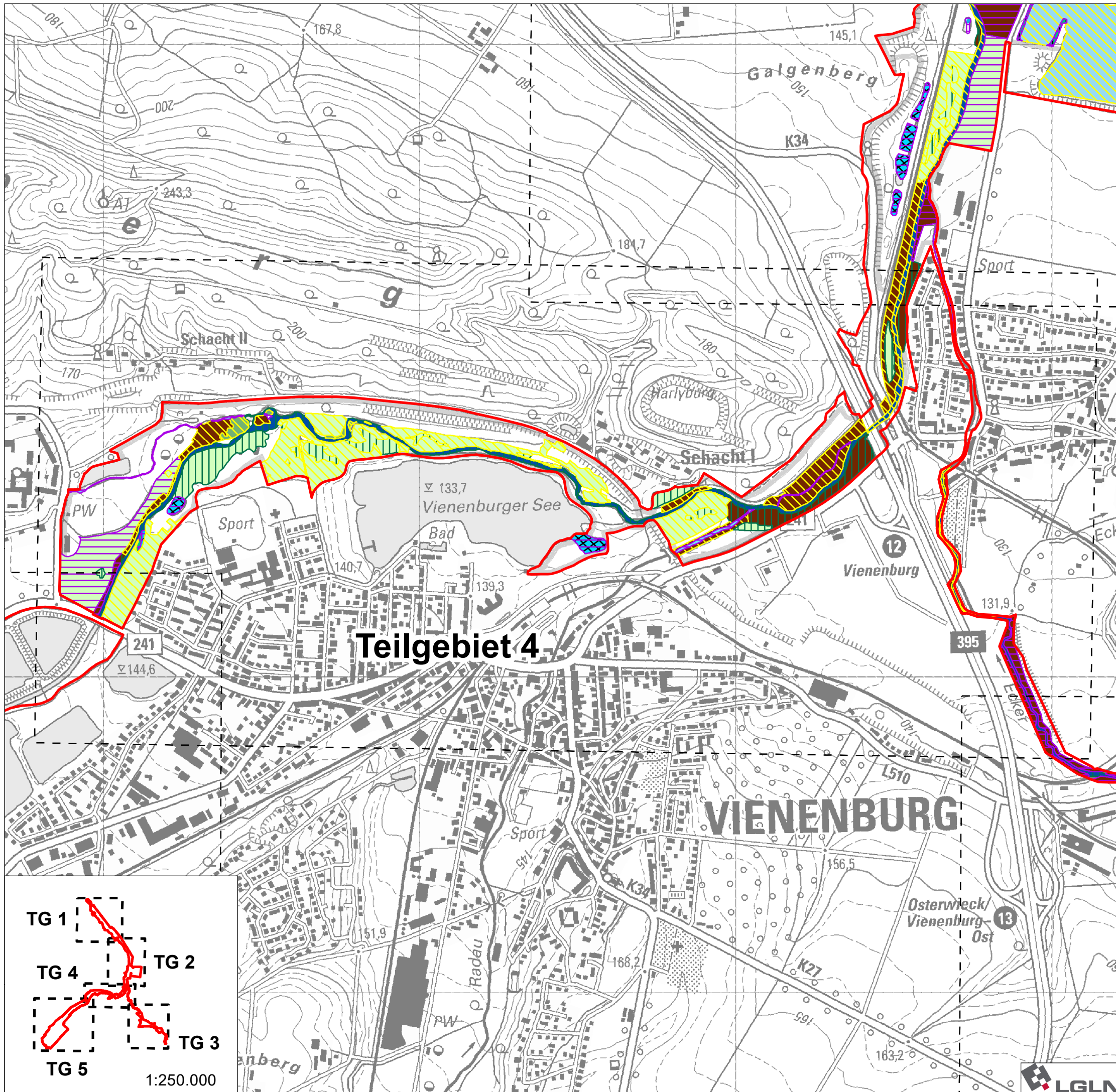


Darstellung auf der Grundlage der Geobasisdaten des Landesamtes für Geoinformation und Landesvermessung Niedersachsen © 2019

Auftraggeber:
Landkreis Goslar
Klubgartenstraße 6, 38640 Goslar

Auftragnehmer:
MEP Plan GmbH
Hofmühlenstraße 2, 01187 Dresden





Legende

- Managementplangebiet
- Teilgebiet

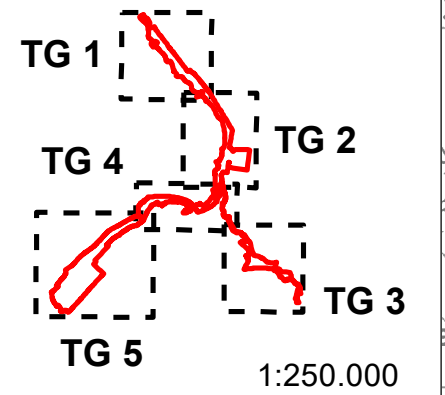
Zielkonzept LRT und Biotope

- Erhaltungsziel
- Wiederherstellungsziel
- Sonstiges Schutz- und Entwicklungsziel

LRT	Biotope
 3150	 BAS
 3260	 BAZ
 6130	 FBH
 6430	 FBL
 91E0	 SEF
	 SEZ
	 VERZ

Teilgebiet 4

VIENENBURG



Grundlagen

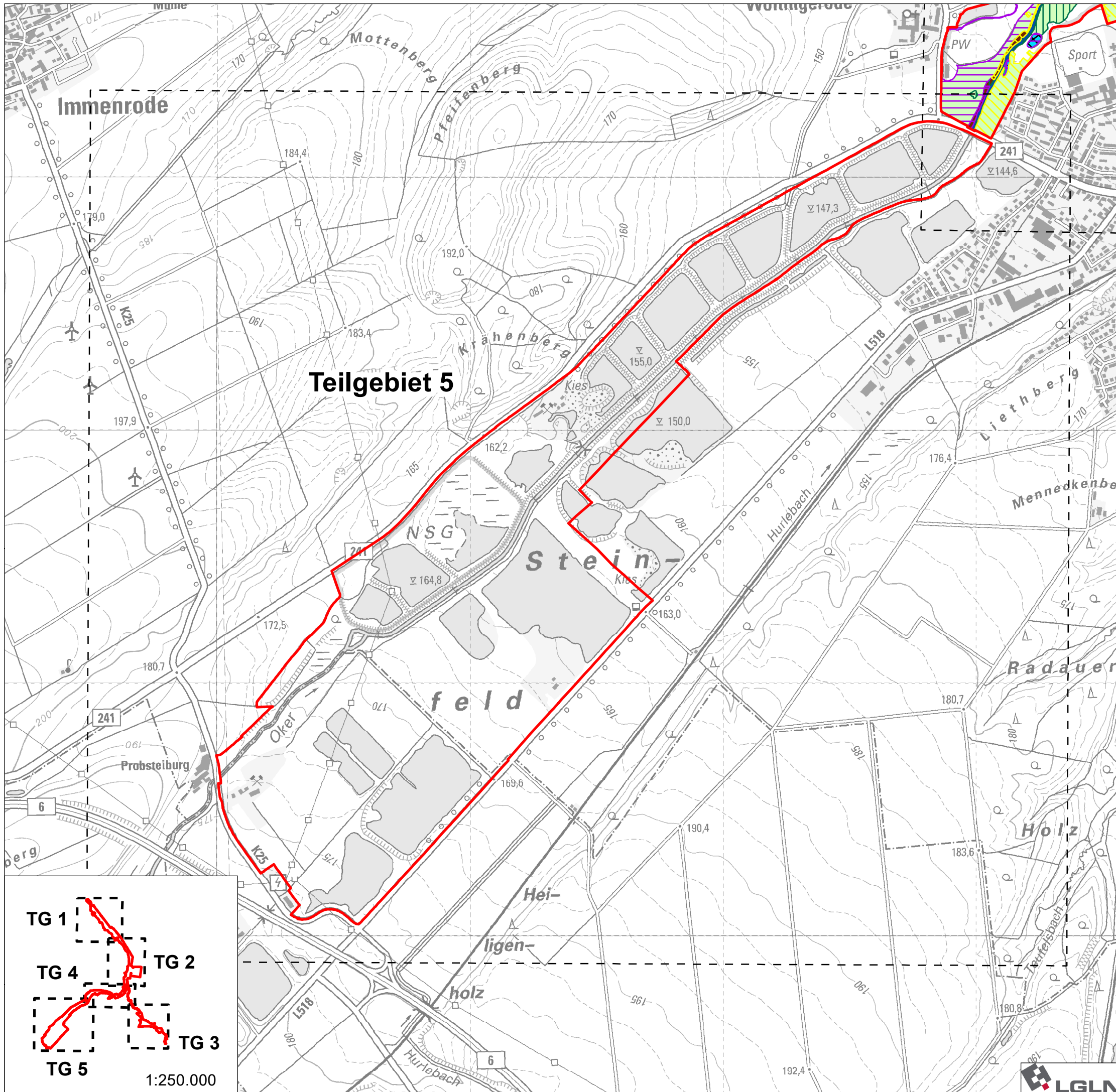
300 150 0 300 Meter
 1:12.000

Darstellung auf der Grundlage der Geobasisdaten des Landesamtes für Geoinformation und Landesvermessung Niedersachsen © 2019













Auftraggeber:
 Landkreis Goslar
 Klubgartenstraße 6, 38640 Goslar

Auftragnehmer:
 MEP Plan GmbH
 Hofmühlenstraße 2, 01187 Dresden





Legende

-  Managementplangebiet
-  Teilgebiet
- Zielkonzept LRT und Biotope**
-  Erhaltungsziel
-  Wiederherstellungsziel
-  Sonstiges Schutz- und Entwicklungsziel
- LRT**
-  3260
-  6130
-  91E0
- Biotope**
-  BAS
-  FBL
-  SEF
-  SEZ

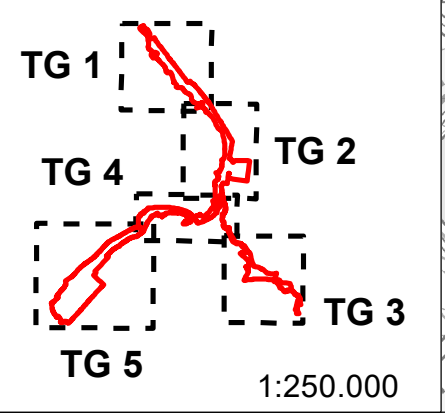
Grundlagen



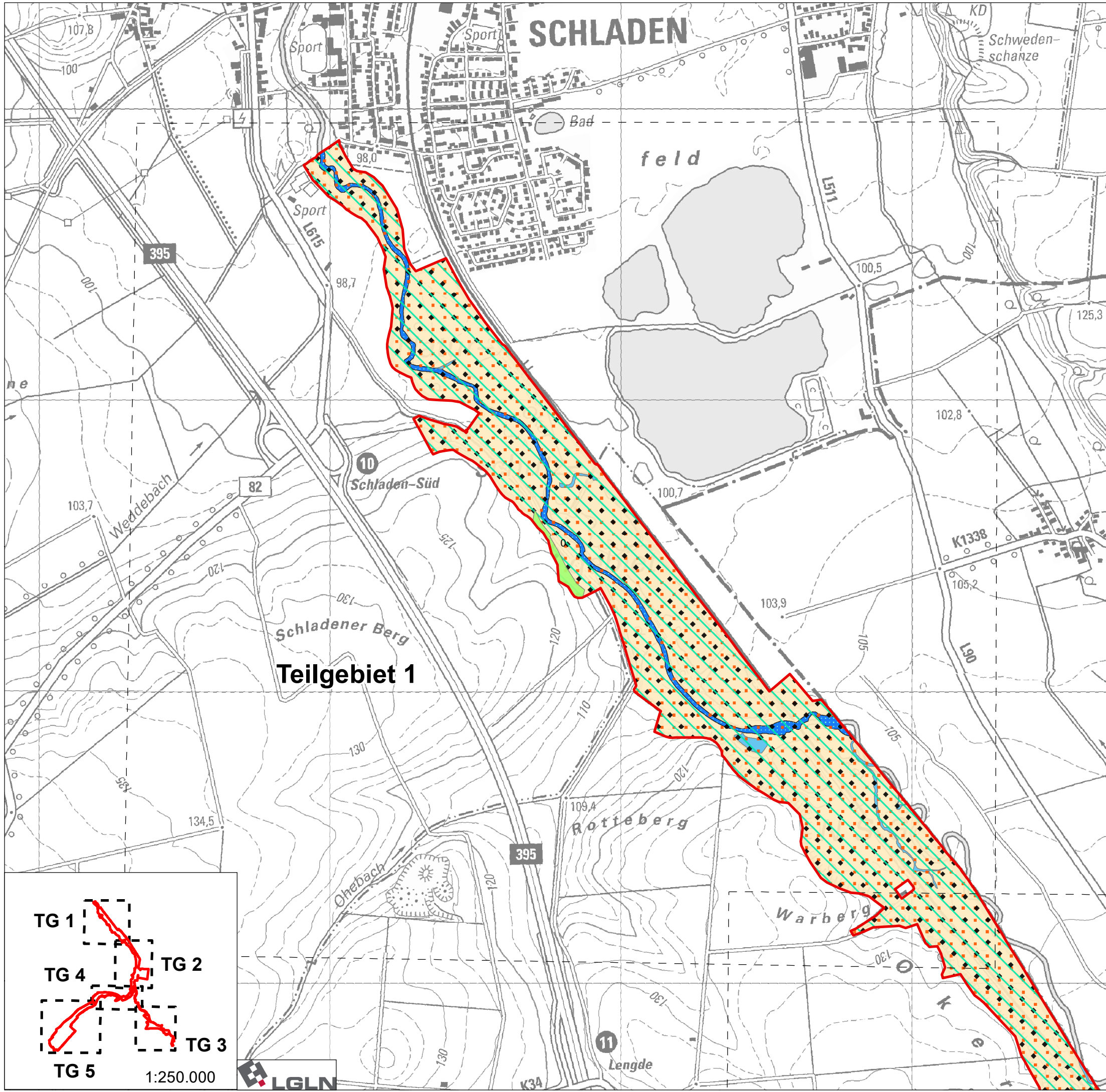
Darstellung auf der Grundlage der Geobasisdaten des Landesamtes für Geoinformation und Landesvermessung Niedersachsen © 2019

Auftraggeber:
 Landkreis Goslar
 Klubgartenstraße 6, 38640 Goslar

Auftragnehmer:
 MEP Plan GmbH
 Hofmühlenstraße 2, 01187 Dresden



Managementplan FFH-Gebiet 123 „Harly, Ecker und Okertal nördlich Vienenburg“ und V58 „Okertal bei Vienenburg“
Karte 10.1: Erhaltungsziele sowie sonstige Schutz- und Entwicklungsziele für Anhangs II- Arten - Teilgebiet 1
 Stand: 12.07.2022



Legende

- Managementplangebiet
- Teilgebiet
- Zielart**
- Hirschkäfer (*Lucanus cervus*) (Sonstiges Schutz- und Entwicklungsziel)
- Luchs (*Lynx lynx*) (Sonstiges Schutz- und Entwicklungsziel)
- Mopsfledermaus (*Barbastella barbastellus*) (Erhaltungsziel)
- Großes Mausohr (*Myotis myotis*) (Erhaltungsziel)
- Bachneunauge (*Lampetra planeri*) (Erhaltungsziel)
- Groppe (*Cottus gobio*) (Erhaltungsziel)
- Kammmolch (*Triturus cristatus*) (Erhaltungsziel)
- Fischotter (*Lutra lutra*) (Erhaltungsziel)

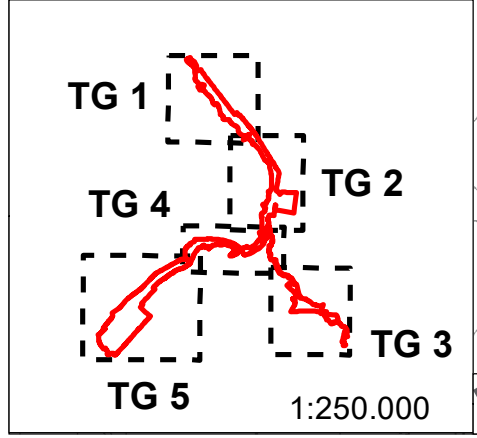
Grundlagen



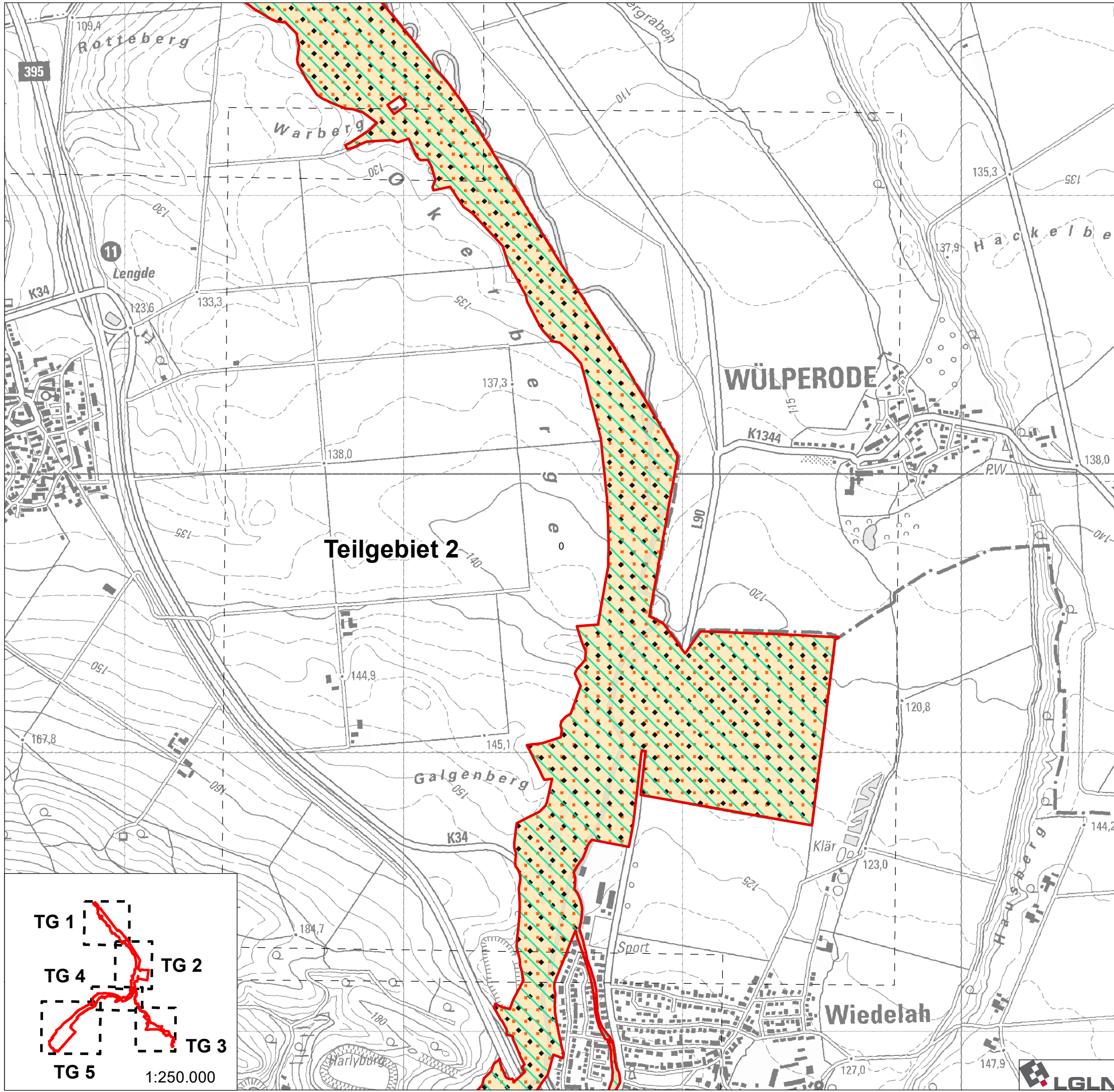
Darstellung auf der Grundlage der Geobasisdaten des Landesamtes für Geoinformation und Landesvermessung Niedersachsen © 2019

Auftraggeber:
 Landkreis Goslar
 Klubgartenstraße 6, 38640 Goslar

Auftragnehmer:
 MEP Plan GmbH
 Hofmühlenstraße 2, 01187 Dresden



Managementplan FFH-Gebiet 123 „Harly, Ecker und Okertal nördlich Vienenburg“ und V58 „Okertal bei Vienenburg“
Karte 10.2: Erhaltungsziele sowie sonstige Schutz- und Entwicklungsziele für Anhangs II- Arten - Teilgebiet 2
 Stand: 12.07.2022



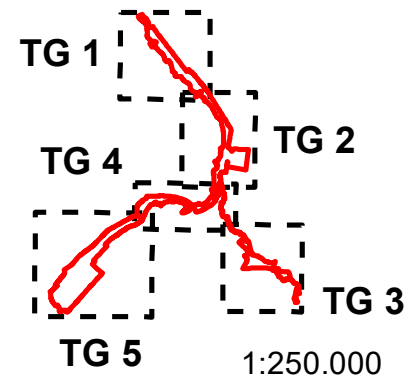
Legende

- Managementplangebiet
- Teilgebiet
- Zielart**
- Luchs (*Lynx lynx*) (Sonstiges Schutz- und Entwicklungsziel)
- Mopsfledermaus (*Barbastella barbastellus*) (Erhaltungsziel)
- Großes Mausohr (*Myotis myotis*) (Erhaltungsziel)
- Fischotter (*Lutra lutra*) (Erhaltungsziel)
- Bachneunauge (*Lampetra planeri*) (Erhaltungsziel)
- Groppe (*Cottus gobio*) (Erhaltungsziel)
- Kammmolch (*Triturus cristatus*) (Erhaltungsziel)

Teilgebiet 2

WÜLPERODE

Wiedelah



Grundlagen



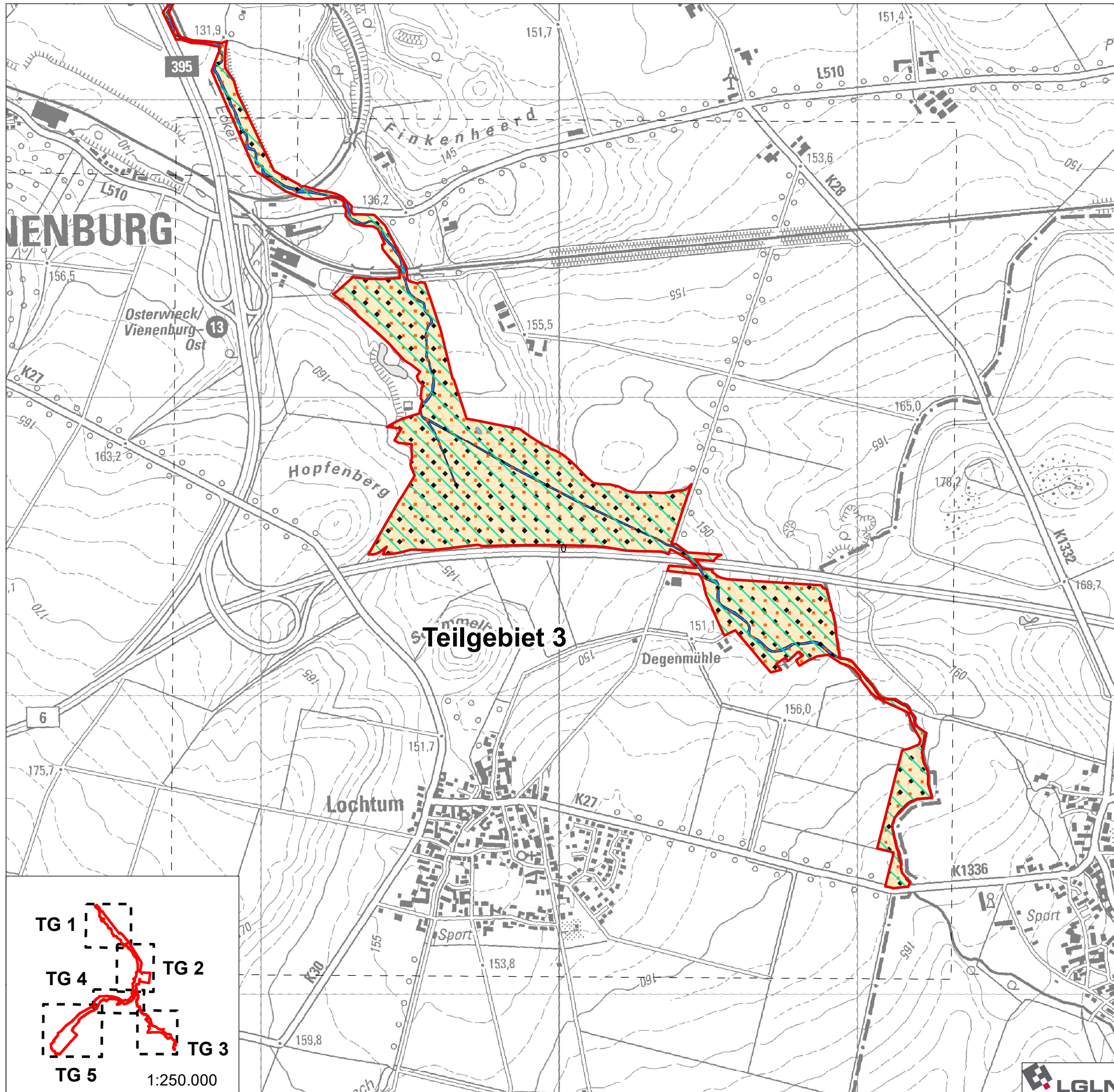
Darstellung auf der Grundlage der Geobasisdaten des Landesamtes für Geoinformation und Landesvermessung Niedersachsen © 2019

Auftraggeber:
 Landkreis Goslar
 Klubgartenstraße 6, 38640 Goslar

Auftragnehmer:
 MEP Plan GmbH
 Hofmühlenstraße 2, 01187 Dresden



Managementplan FFH-Gebiet 123 „Harly, Ecker und Okertal nördlich Vienburg“ und V58 „Okertal bei Vienburg“
Karte 10.3: Erhaltungsziele sowie sonstige Schutz- und Entwicklungsziele für Anhangs II- Arten - Teilgebiet 3
 Stand: 12.07.2022



Legende

-  Managementplangebiet
-  Teilgebiet
- Zielart**
-  Luchs (*Lynx lynx*) (Sonstiges Schutz- und Entwicklungsziel)
-  Mopsfledermaus (*Barbastella barbastellus*) (Erhaltungsziel)
-  Großes Mausohr (*Myotis myotis*) (Erhaltungsziel)
-  Bachneunauge (*Lampetra planeri*) (Erhaltungsziel)
-  Groppe (*Cottus gobio*) (Sonstiges Schutz- und Entwicklungsziel)
-  Kammmolch (*Triturus cristatus*) (Erhaltungsziel)
-  Fischotter (*Lutra lutra*) (Erhaltungsziel)

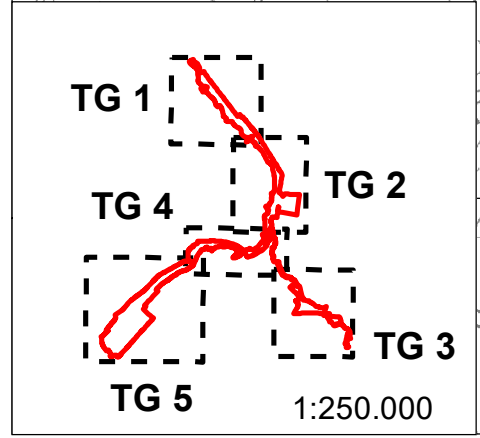
Grundlagen



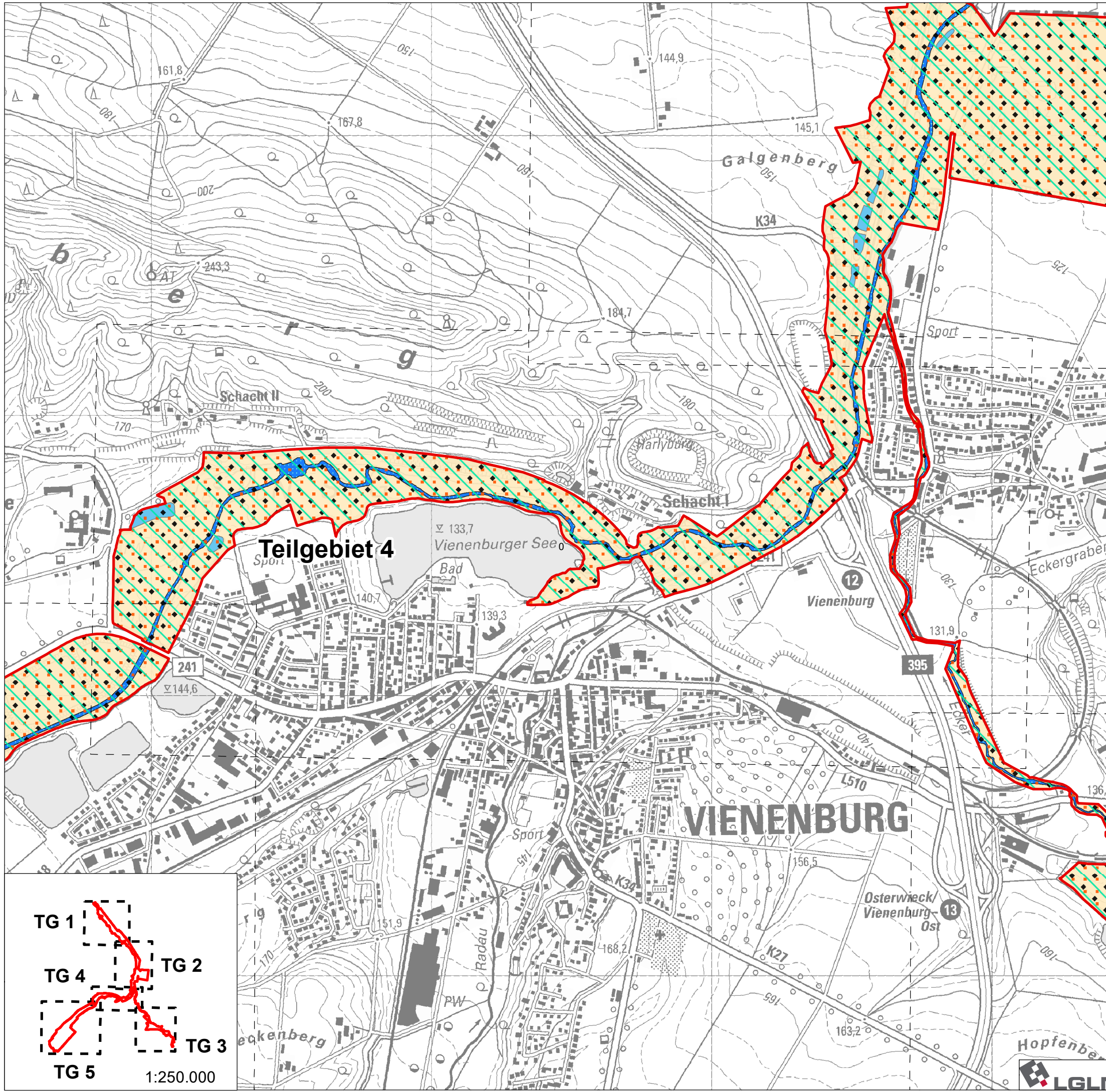
Darstellung auf der Grundlage der Geobasisdaten des Landesamtes für Geoinformation und Landesvermessung Niedersachsen © 2019

Auftraggeber:
 Landkreis Goslar
 Klubgartenstraße 6, 38640 Goslar

Auftragnehmer:
 MEP Plan GmbH
 Hofmühlenstraße 2, 01187 Dresden



Managementplan FFH-Gebiet 123 „Harly, Ecker und Okertal nördlich Vienenburg“ und V58 „Okertal bei Vienenburg“
Karte 10.4: Erhaltungsziele sowie sonstige Schutz- und Entwicklungsziele für Anhangs II- Arten - Teilgebiet 4
 Stand: 12.07.2022



Legende

- Managementplangebiet
- Teilgebiet
- Zielart**
- Luchs (*Lynx lynx*) (Sonstiges Schutz- und Entwicklungsziel)
- Mopsfledermaus (*Barbastella barbastellus*) (Erhaltungsziel)
- Großes Mausohr (*Myotis myotis*) (Erhaltungsziel)
- Bachneunauge (*Lampetra planeri*) (Erhaltungsziel)
- Groppe (*Cottus gobio*) (Erhaltungsziel)
- Kammolch (*Triturus cristatus*) (Erhaltungsziel)
- Fischotter (*Lutra lutra*) (Erhaltungsziel)

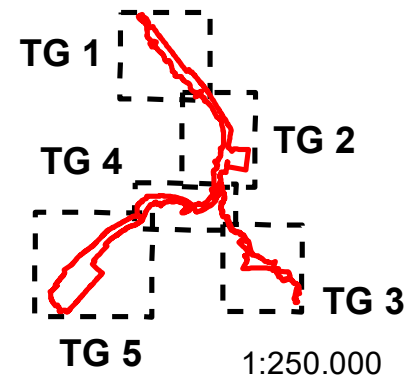
Grundlagen



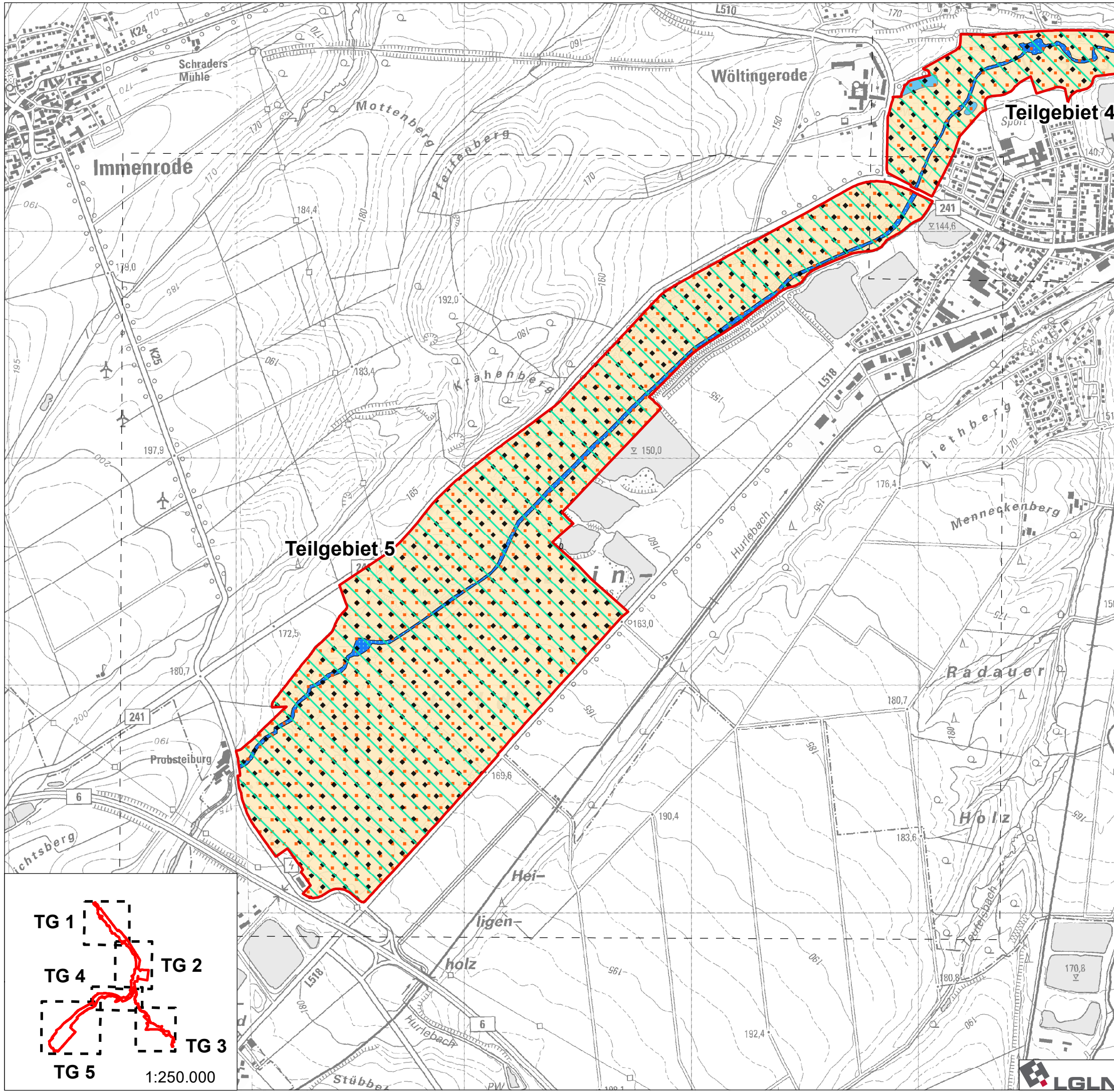
Darstellung auf der Grundlage der Geobasisdaten des Landesamtes für Geoinformation und Landesvermessung Niedersachsen © 2019

Auftraggeber:
 Landkreis Goslar
 Klubgartenstraße 6, 38640 Goslar









Auftragnehmer:
 MEP Plan GmbH
 Hofmühlenstraße 2, 01187 Dresden



Managementplan FFH-Gebiet 123 „Harly, Ecker und Okertal nördlich Vienenburg“ und V58 „Okertal bei Vienenburg“
Karte 10.5: Erhaltungsziele sowie sonstige Schutz- und Entwicklungsziele für Anhangs II- Arten - Teilgebiet 5
 Stand: 12.07.2022



Legende

-  Managementplangebiet
-  Teilgebiet
- Zielart**
-  Luchs (*Lynx lynx*) (Sonstiges Schutz- und Entwicklungsziel)
-  Mopsfledermaus (*Barbastella barbastellus*) (Erhaltungsziel)
-  Großes Mausohr (*Myotis myotis*) (Erhaltungsziel)
-  Bachneunauge (*Lampetra planeri*) (Erhaltungsziel)
-  Groppe (*Cottus gobio*) (Erhaltungsziel)
-  Kammolch (*Triturus cristatus*) (Erhaltungsziel)
-  Fischotter (*Lutra lutra*) (Erhaltungsziel)

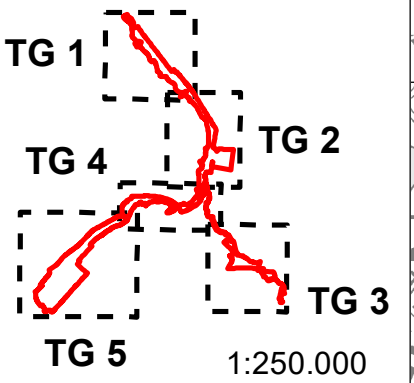
Grundlagen



Darstellung auf der Grundlage der Geobasisdaten des Landesamtes für Geoinformation und Landesvermessung Niedersachsen © 2019



Auftraggeber:
 Landkreis Goslar
 Klubgartenstraße 6, 38640 Goslar

Auftragnehmer:
 MEP Plan GmbH
 Hofmühlenstraße 2, 01187 Dresden







**Managementplan FFH-Gebiet 123 „Harly, Ecker und Okertal nördlich Vienenburg“ und V58 „Okertal bei Vienenburg“
Karte 11.1.1: Erhaltungsziele sowie sonstige Schutz- und Entwicklungsziele für Arten der VS RL - Teilgebiet 1
Stand: 26.01.2021**

Legende

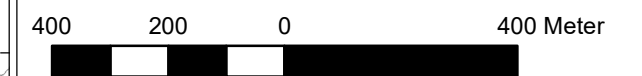
-  Managementplangebiet
-  Teilgebiet

**Zielkonzept für Vogelarten des SDB
Erhaltungsziele**

Zielart

-  Rotmilan / Schwarzmilan / Uhu
-  Nachtigall
-  Eisvogel
-  Haubentaucher / Mittelsäger

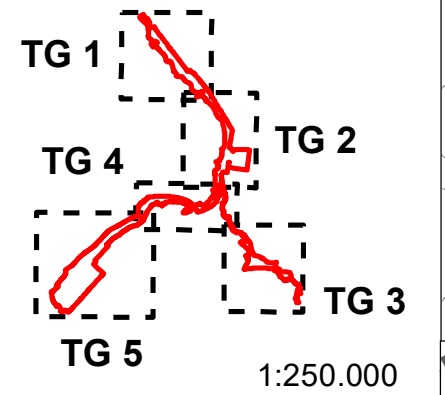
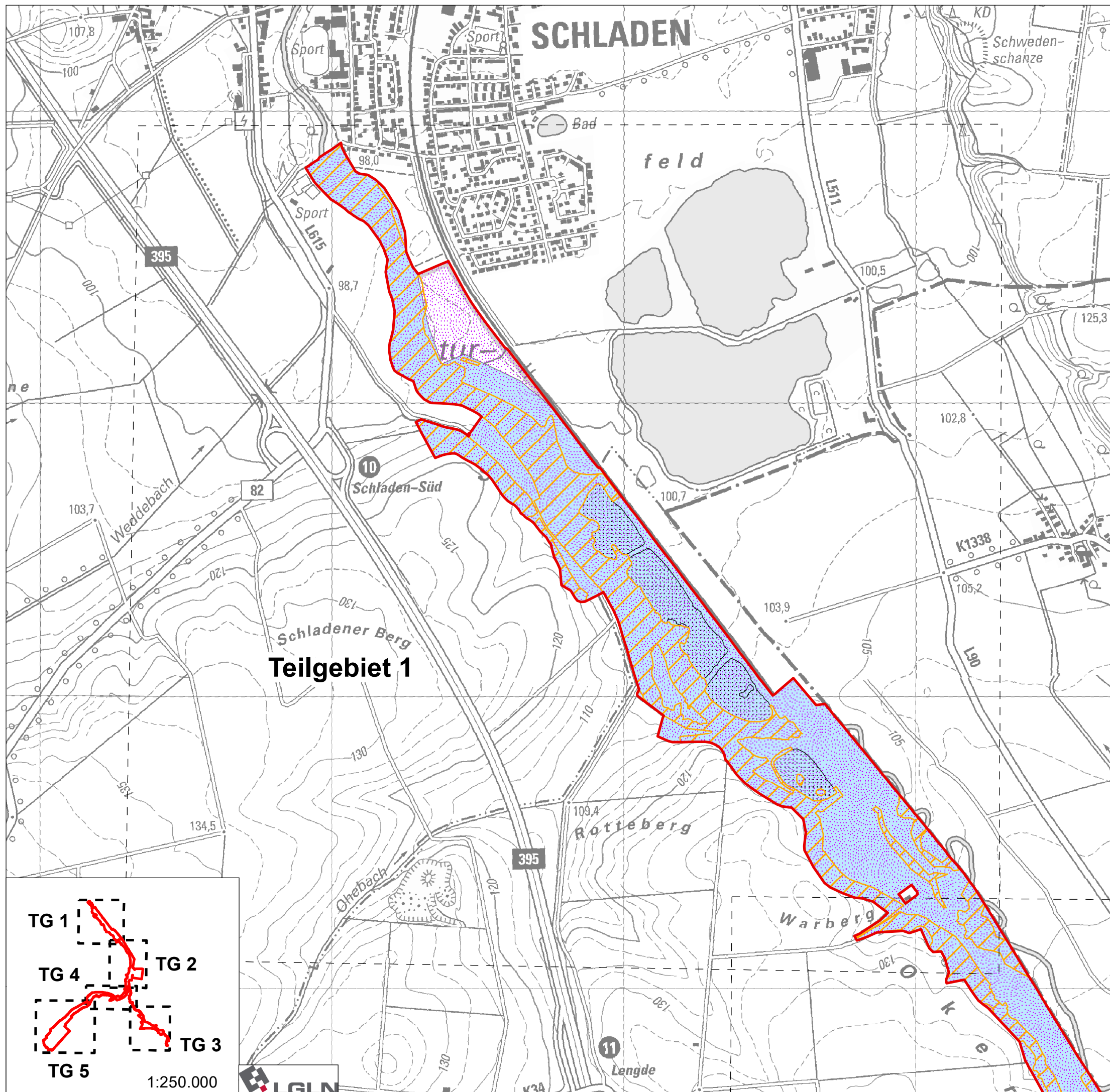
Grundlagen



Darstellung auf der Grundlage der Geobasisdaten des Landesamtes für Geoinformation und Landesvermessung Niedersachsen © 2019



Auftraggeber:
Landkreis Goslar
Klubgartenstraße 6, 38640 Goslar

Auftragnehmer:
MEP Plan GmbH
Hofmühlenstraße 2, 01187 Dresden




Managementplan FFH-Gebiet 123 „Harly, Ecker und Okertal nördlich Vienenburg“ und V58 „Okertal bei Vienenburg“
Karte 11.1.2: Erhaltungsziele sowie sonstige Schutz- und Entwicklungsziele für Arten der VS RL - Teilgebiet 1
 Stand: 26.01.2021


Legende

-  Managementplangebiet
-  Teilgebiet

Zielkonzept für Vogelarten des SDB
Erhaltungsziele

- Zielart**
-  Zwergtaucher
 -  Rohrweihe
 -  Neuntöter
 -  Pirol

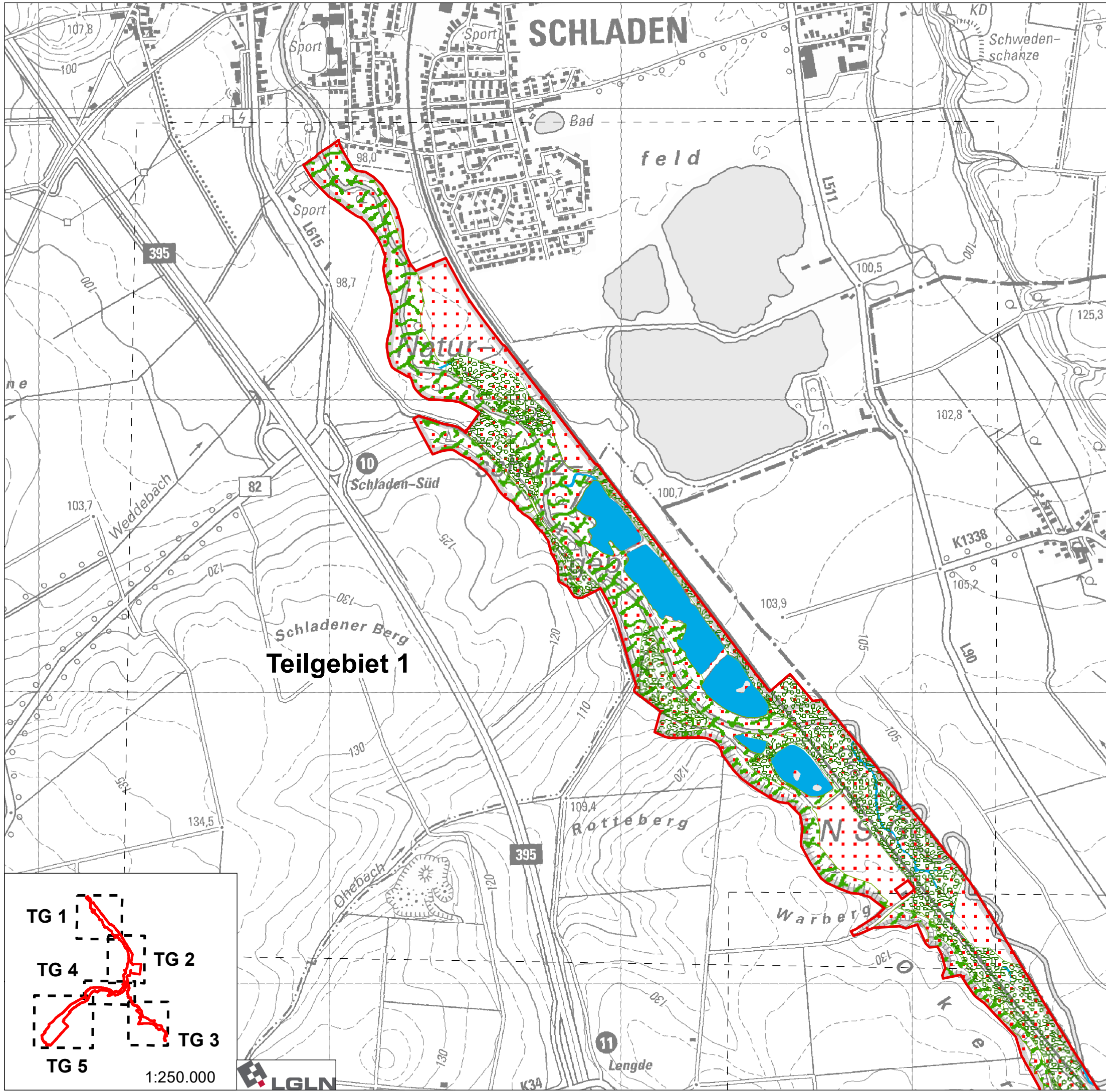
Grundlagen



Darstellung auf der Grundlage der Geobasisdaten des Landesamtes für Geoinformation und Landesvermessung Niedersachsen © 2019


Auftraggeber:
 Landkreis Goslar
 Klubgartenstraße 6, 38640 Goslar

Auftragnehmer:
 MEP Plan GmbH
 Hofmühlenstraße 2, 01187 Dresden







Managementplan FFH-Gebiet 123 „Harly, Ecker und Okertal nördlich Vienenburg“ und V58 „Okertal bei Vienenburg“
Karte 11.2.1: Erhaltungsziele sowie sonstige Schutz- und Entwicklungsziele für Arten der VS RL - Teilgebiet 2
 Stand: 26.01.2021

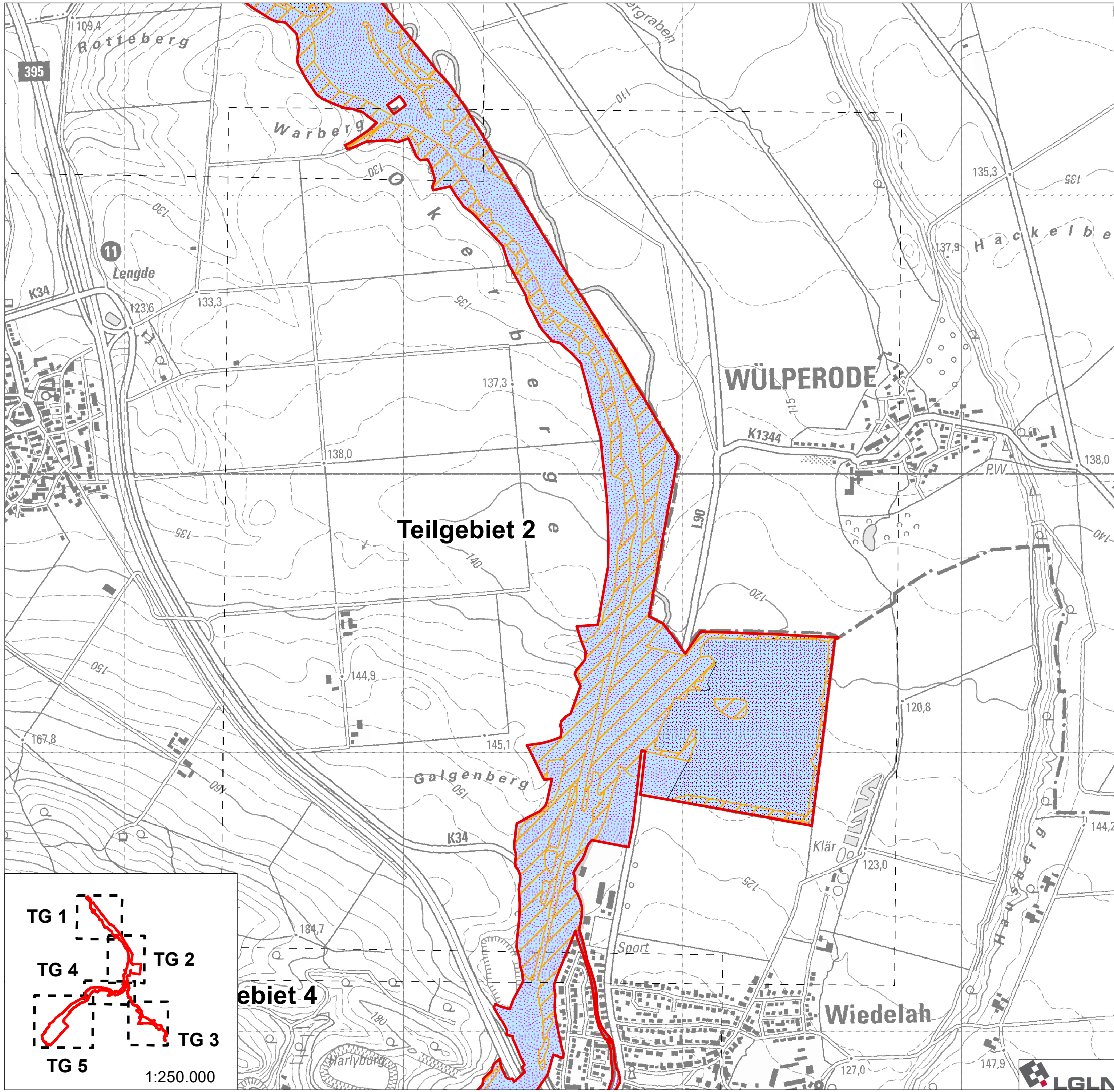
Legende

-  Managementplangebiet
-  Teilgebiet


Zielkonzept für Vögel des SDB
Erhaltungsziele

Zielart

-  Rotmilan / Schwarzmilan / Uhu
-  Nachtigall
-  Eisvogel
-  Haubentaucher / Mittelsäger



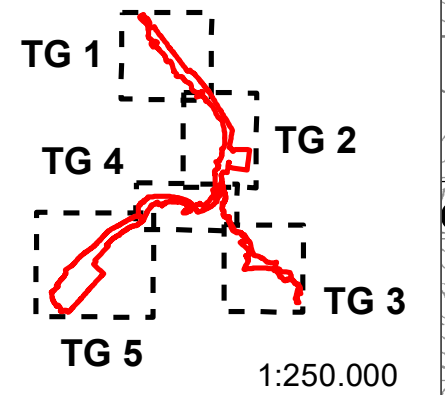
Grundlagen



Darstellung auf der Grundlage der Geobasisdaten des Landesamtes für Geoinformation und Landesvermessung Niedersachsen © 2019

Auftraggeber:
 Landkreis Goslar
 Klubgartenstraße 6, 38640 Goslar

Auftragnehmer:
 MEP Plan GmbH
 Hofmühlenstraße 2, 01187 Dresden




Teilgebiet 4







Managementplan FFH-Gebiet 123 „Harly, Ecker und Okertal nördlich Vienenburg“ und V58 „Okertal bei Vienenburg“
Karte 11.2.2: Erhaltungsziele sowie sonstige Schutz- und Entwicklungsziele für Arten der VS RL - Teilgebiet 2
 Stand: 26.01.2021

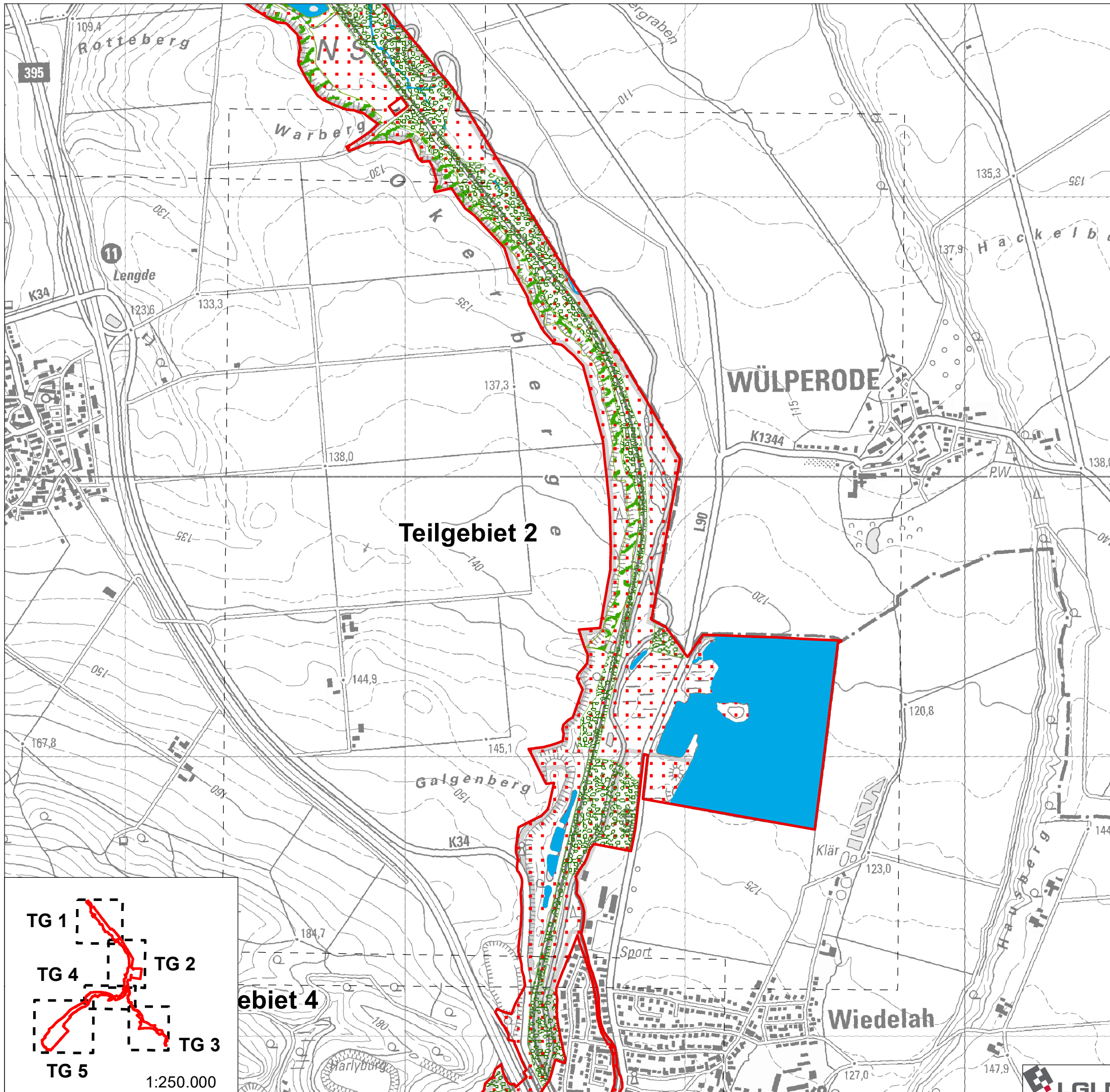
Legende

-  Managementplangebiet
-  Teilgebiet


Zielkonzept für Vögel des SDB
Erhaltungsziele

Zielart

-  Zwergtaucher
-  Rohrweihe
-  Neuntöter
-  Pirol



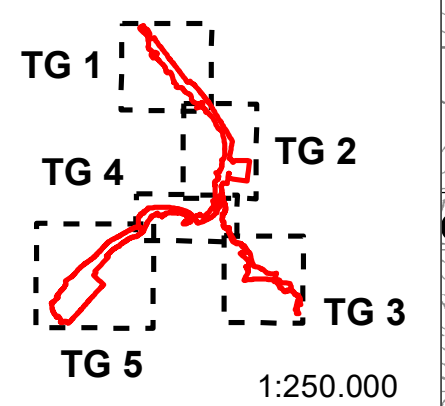
Grundlagen



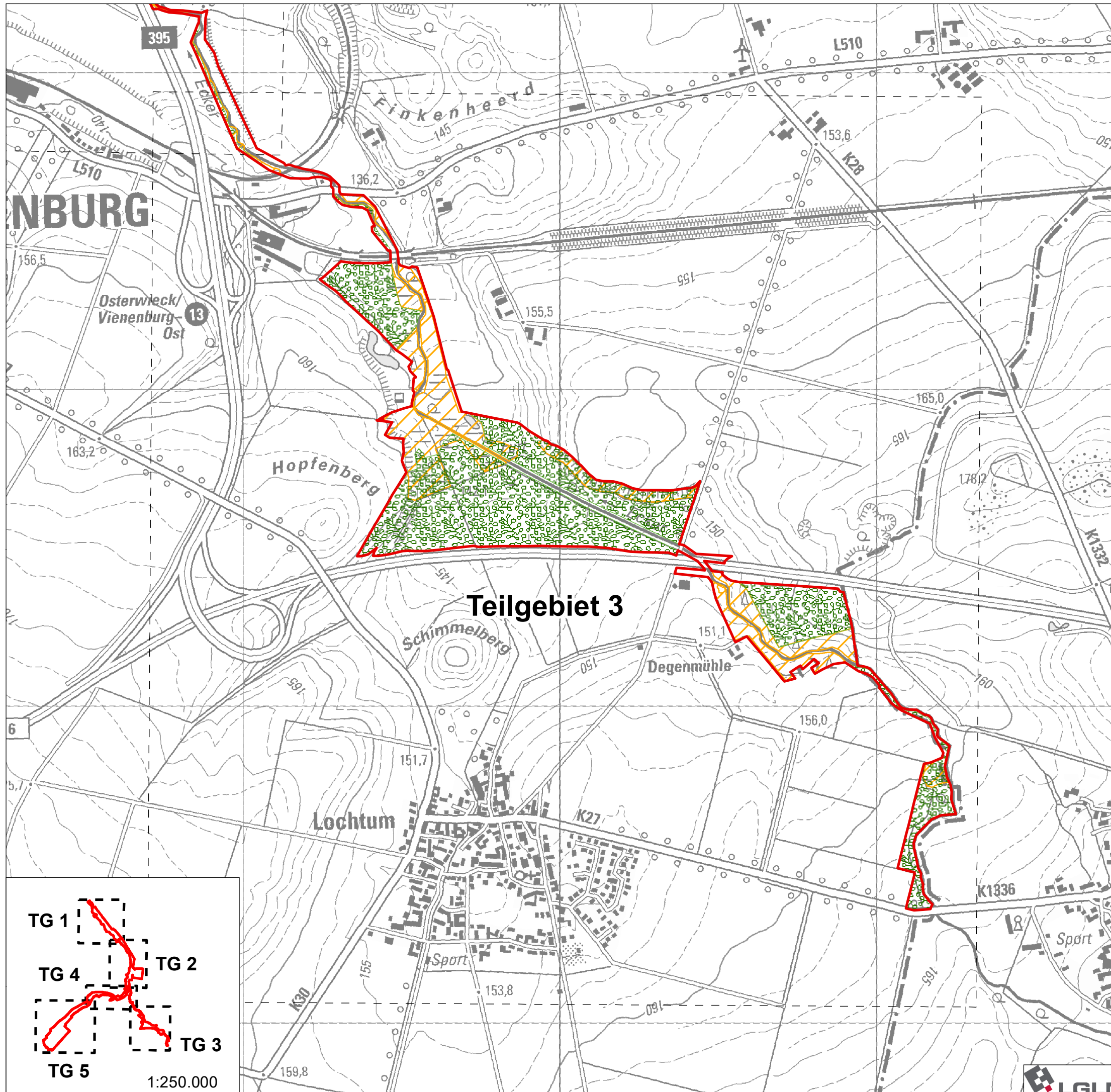
Darstellung auf der Grundlage der Geobasisdaten des Landesamtes für Geoinformation und Landesvermessung Niedersachsen © 2019

Auftraggeber:
 Landkreis Goslar
 Klubgartenstraße 6, 38640 Goslar

Auftragnehmer:
 MEP Plan GmbH
 Hofmühlenstraße 2, 01187 Dresden



1:250.000



Legende

- Managementplangebiet
- Teilgebiet

**Zielkonzept für Vögel des SDB
 Erhaltungsziele**

- Zielart**
- Nachtigall
 - Neuntöter

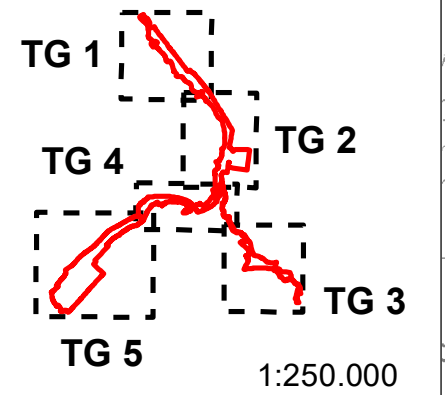
Grundlagen

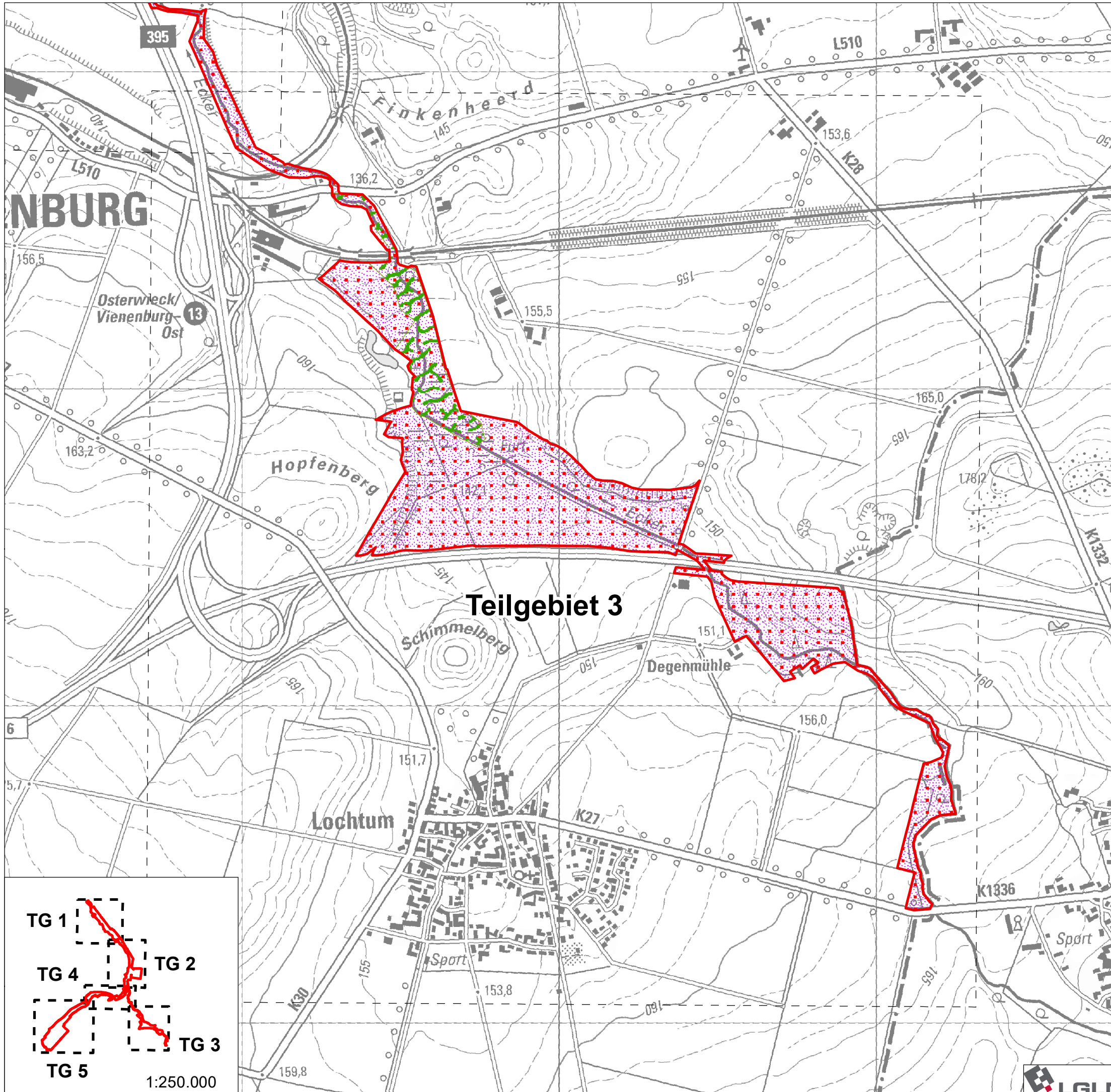


Darstellung auf der Grundlage der Geobasisdaten des Landesamtes für Geoinformation und Landesvermessung Niedersachsen © 2019

Auftraggeber:
 Landkreis Goslar
 Klubgartenstraße 6, 38640 Goslar

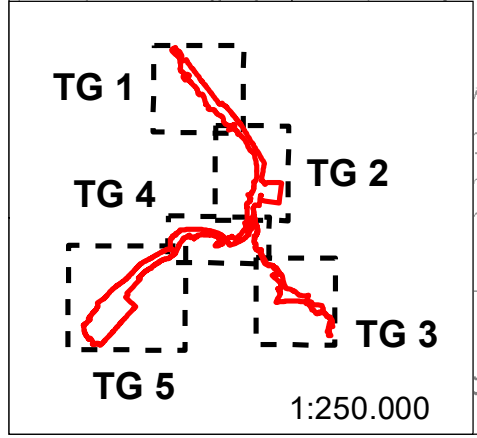
Auftragnehmer:
 MEP Plan GmbH
 Hofmühlenstraße 2, 01187 Dresden





Legende

-  Managementplangebiet
-  Teilgebiet
- Zielkonzept für Vögel des SDB**
- Erhaltungsziele**
- Zielart**
-  Rotmilan / Schwarzmilan / Uhu
-  Rohrweihe
-  Pirol



Grundlagen



Darstellung auf der Grundlage der Geobasisdaten des Landesamtes für Geoinformation und Landesvermessung Niedersachsen © 2019

Auftraggeber:
 Landkreis Goslar
 Klubgartenstraße 6, 38640 Goslar

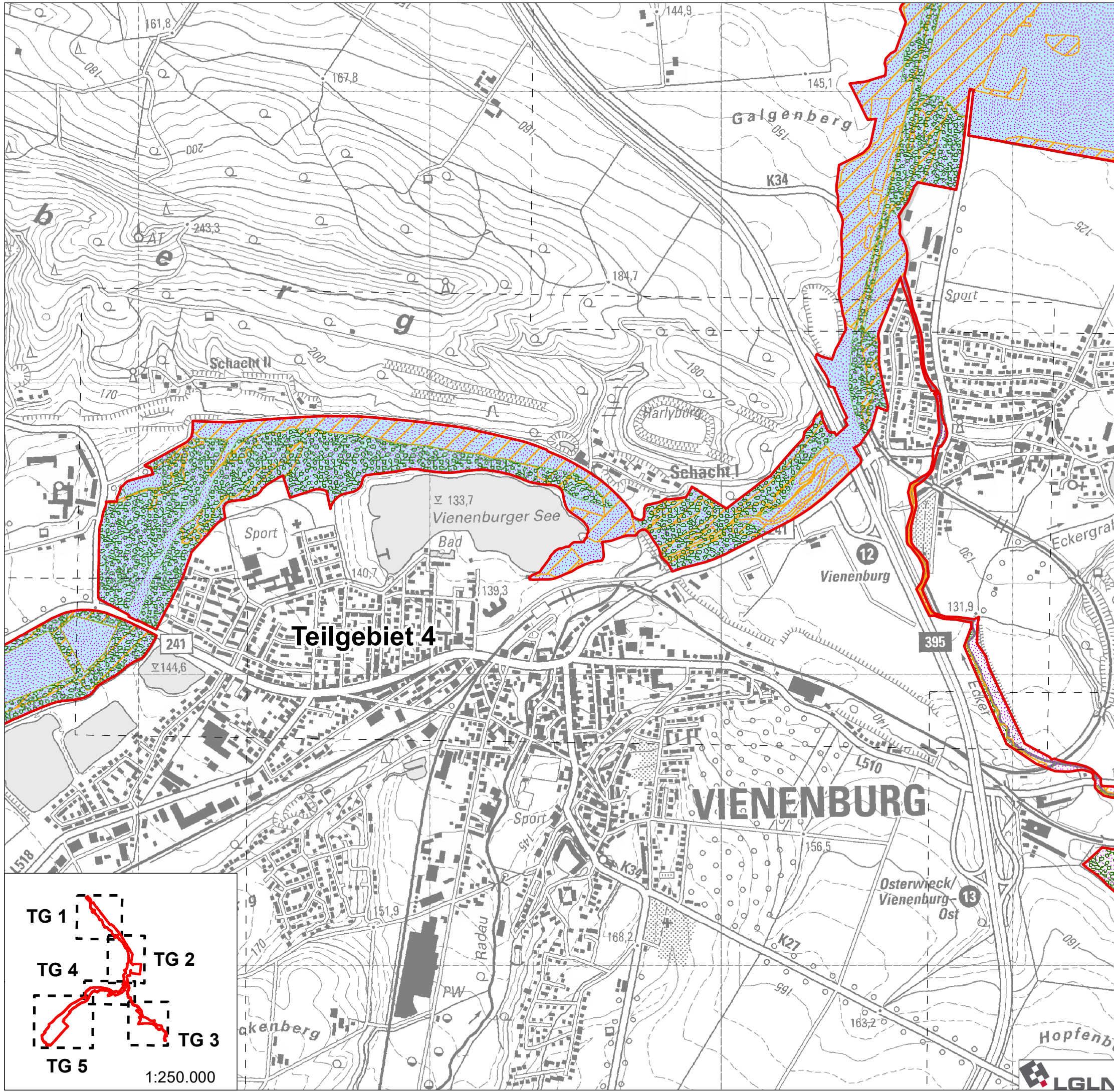
Auftragnehmer:
 MEP Plan GmbH
 Hofmühlenstraße 2, 01187 Dresden



Managementplan FFH-Gebiet 123 „Harly, Ecker und Okertal nördlich Vienenburg“ und V58 „Okertal bei Vienenburg“
Karte 11.4.1: Erhaltungsziele sowie sonstige Schutz- und Entwicklungsziele für Arten der VS RL - Teilgebiet 4
 Stand: 26.01.2021

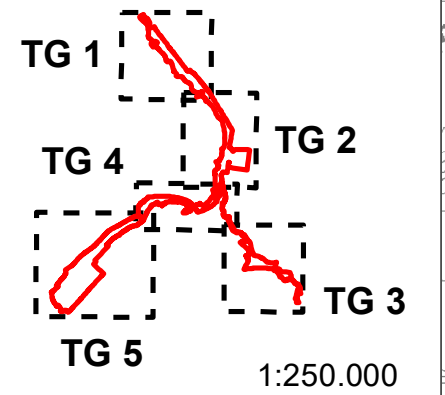
Legende

-  Managementplangebiet
-  Teilgebiet
- Zielkonzept für Vögel des SDB**
- Erhaltungsziele**
- Zielart**
-  Rotmilan / Schwarzmilan / Uhu
-  Nachtigall
-  Eisvogel
-  Neuntöter




Teilgebiet 4

VIENENBURG



Grundlagen



Darstellung auf der Grundlage der Geobasisdaten des Landesamtes für Geoinformation und Landesvermessung Niedersachsen © 2019

Auftraggeber:
 Landkreis Goslar
 Klubgartenstraße 6, 38640 Goslar

Auftragnehmer:
 MEP Plan GmbH
 Hofmühlenstraße 2, 01187 Dresden



**Managementplan FFH-Gebiet 123 „Harly, Ecker und Okertal nördlich Vienenburg“ und V58 „Okertal bei Vienenburg“
Karte 11.5.1: Erhaltungsziele sowie sonstige Schutz- und Entwicklungsziele für Arten der VS RL - Teilgebiet 5
Stand: 26.01.2021**

Legende

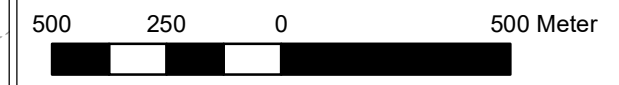
-  Managementplangebiet
-  Teilgebiet

**Zielkonzept für Vögel des SDB
Erhaltungsziele**

Zielart

-  Rotmilan / Schwarzmilan / Uhu
-  Nachtigall
-  Eisvogel
-  Pirol

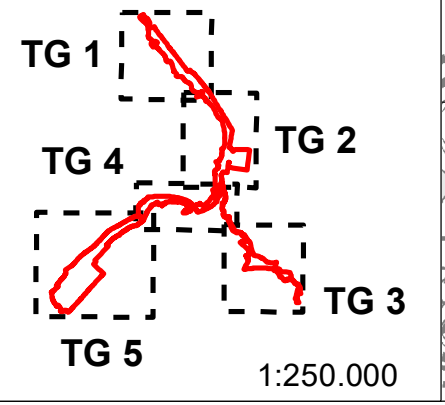
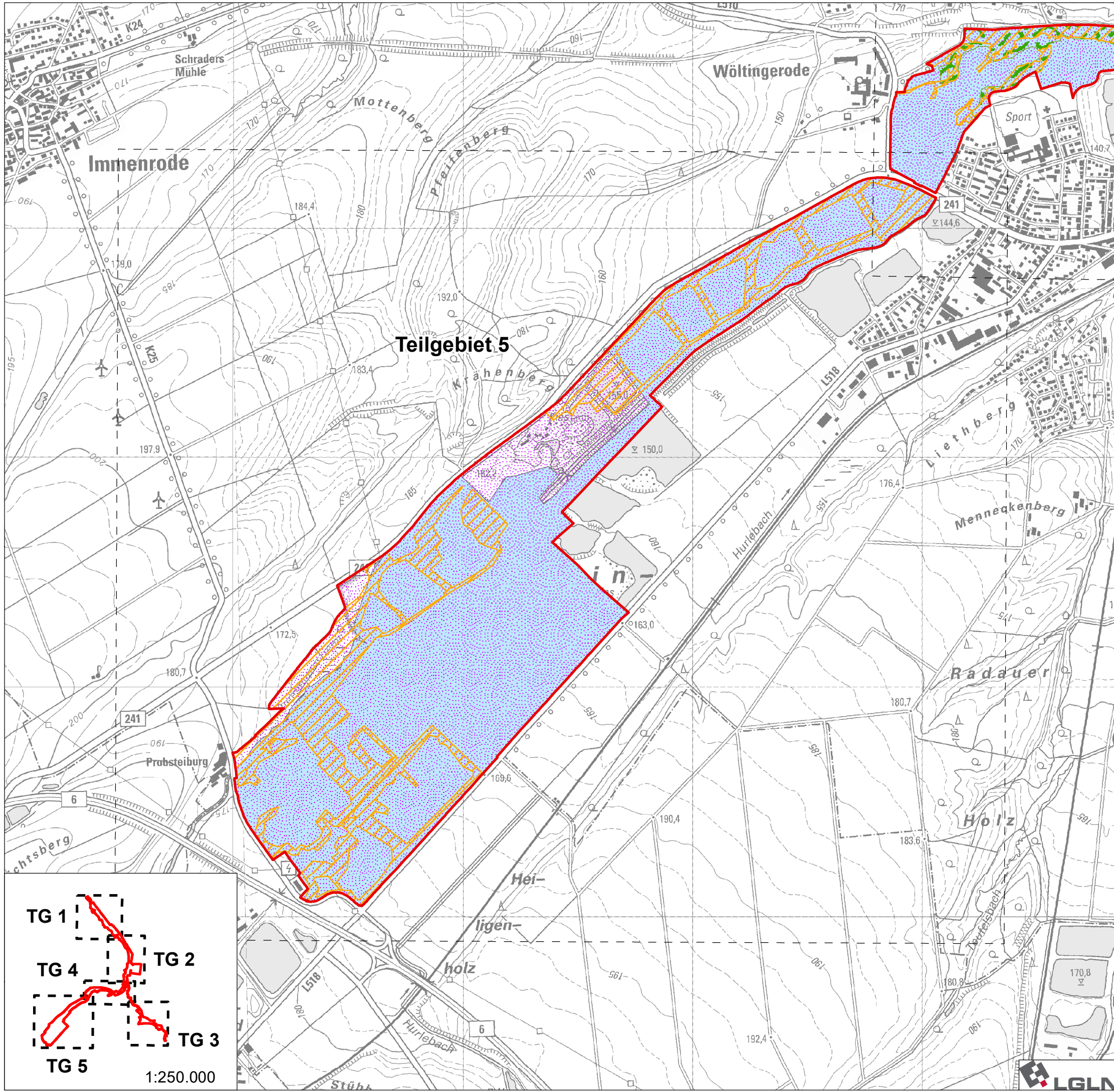
Grundlagen



Darstellung auf der Grundlage der Geobasisdaten des Landesamtes für Geoinformation und Landesvermessung Niedersachsen © 2019

Auftraggeber:
Landkreis Goslar
Klubgartenstraße 6, 38640 Goslar

Auftragnehmer:
MEP Plan GmbH
Hofmühlenstraße 2, 01187 Dresden







**Managementplan FFH-Gebiet 123 „Harly, Ecker und Okertal nördlich Vienenburg“ und V58 „Okertal bei Vienenburg“
Karte 11.5.2: Erhaltungsziele sowie sonstige Schutz- und Entwicklungsziele für Arten der VS RL - Teilgebiet 5
Stand: 26.01.2021**

Legende

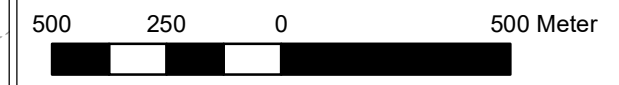
-  Managementplangebiet
-  Teilgebiet

**Zielkonzept für Vögel des SDB
Erhaltungsziele**

Zielart

-  Haubentaucher / Mittelsäger
-  Zwergtaucher
-  Rohrweihe
-  Neuntöter

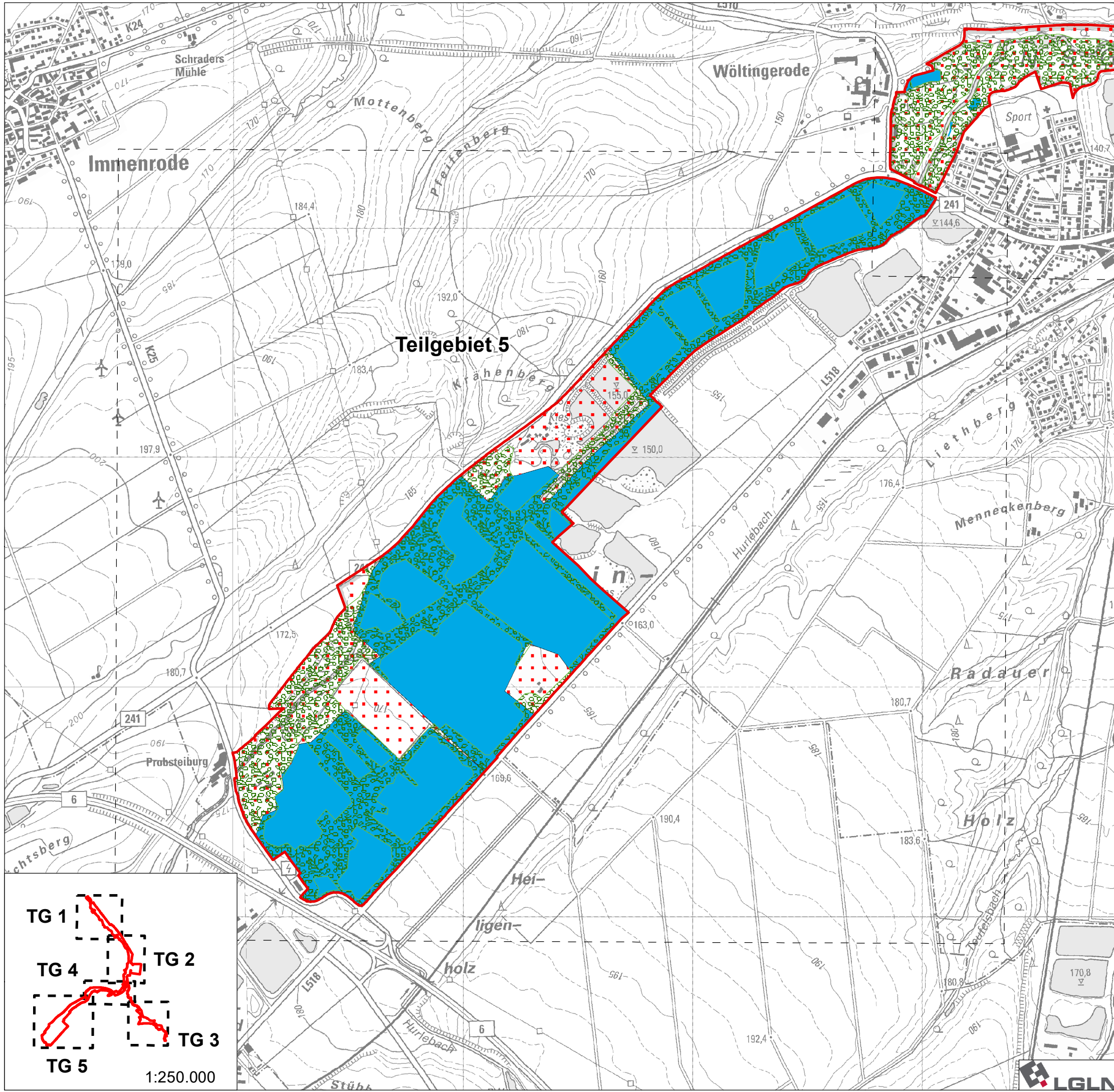
Grundlagen



Darstellung auf der Grundlage der Geobasisdaten des Landesamtes für Geoinformation und Landesvermessung Niedersachsen © 2019

Auftraggeber:
Landkreis Goslar
Klubgartenstraße 6, 38640 Goslar

Auftragnehmer:
MEP Plan GmbH
Hofmühlenstraße 2, 01187 Dresden



Managementplan FFH-Gebiet 123 „Harly, Ecker und Okertal nördlich Vienenburg“ und V58 „Okertal bei Vienenburg“

Karte 12.1: Handlungs- und Maßnahmenkonzept der FFH-Lebensraumtypen - Teilgebiet 1

Stand: 01.12.2020

Legend

Managementplangebiet

Teilgebiet

Maßnahmen Punkt

Art der Maßnahme

Erhaltungsmaßnahme

Wiederherstellungsmaßnahme

Ziel LRT

3150

3260

6130

6430

6510

9160

91E0

Codierung:

(M 1) D

Maßname-Nummer Frist

Fristen: D = Daueraufgabe

M = Mittelfristig

K = Kurzfristig

Grundlagen

400 200 0 400 Meter

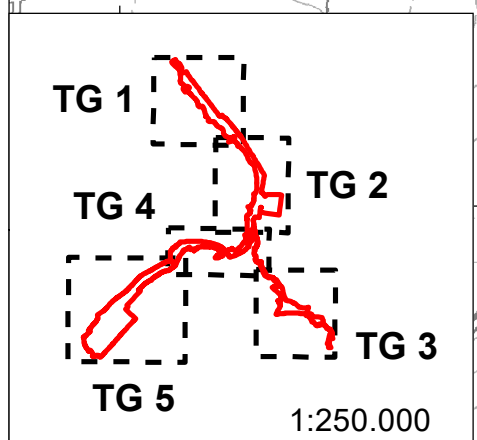
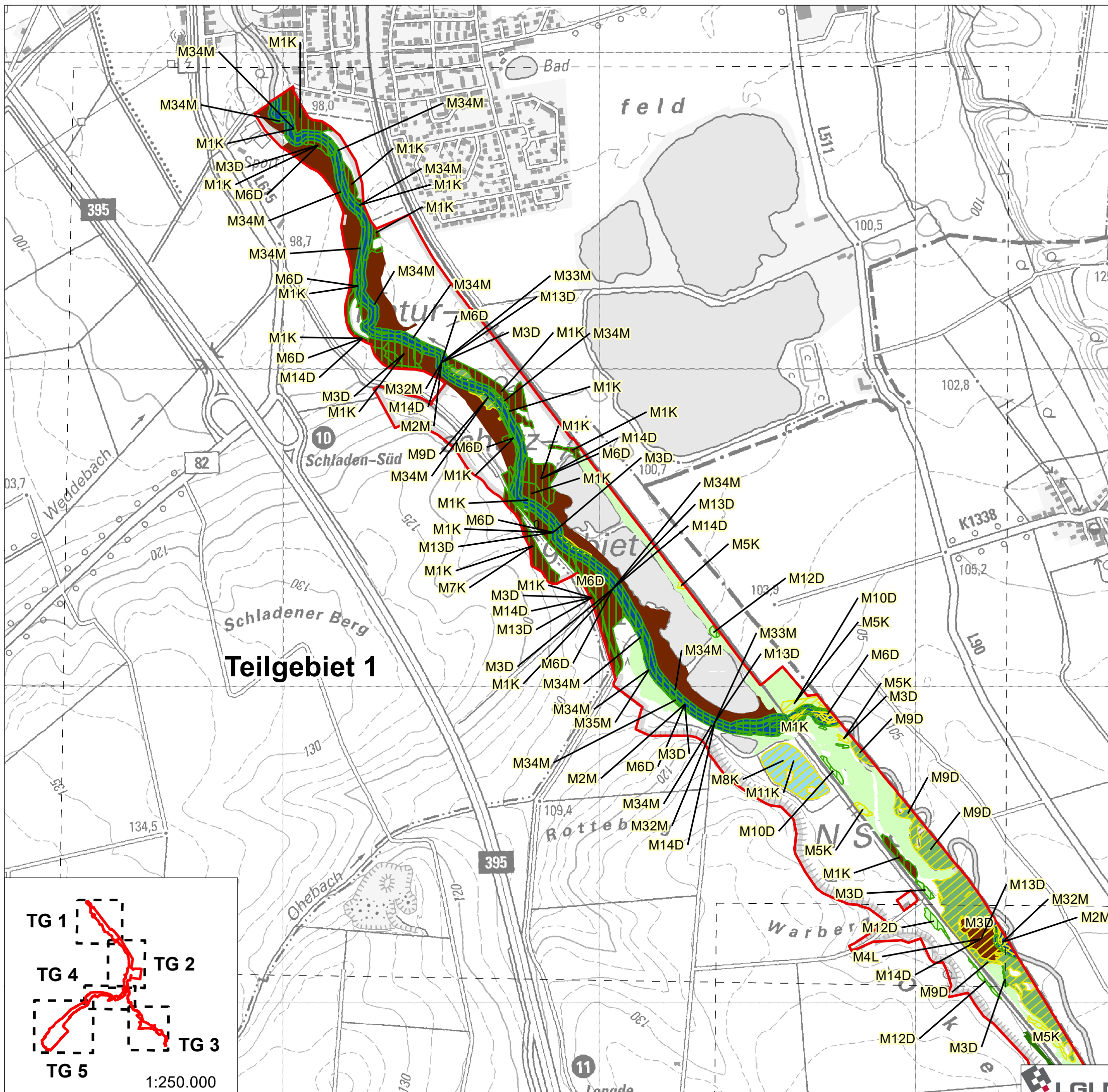
Darstellung auf der Grundlage der Geobasisdaten des Landesamtes für Geoinformation und Landesvermessung Niedersachsen © 2019

Auftraggeber:

Landkreis Goslar
Klubgartenstraße 6, 38640 Goslar

Auftragnehmer:

MEP Plan GmbH
Hofmühlenstraße 2, 01187 Dresden



1:250.000



Legend

Managementplangebiet

Teilgebiet

Maßnahmen Punkt

Art der Maßnahme

Suchraum - Wiederherstellungsmaßnahme

Zusätzliche Maßnahme

Ziel LRT

3150

3260

6130

6430

6510

9160

91E0

Codierung:

(M 1) D

Maßname-Nummer Frist

Fristen: D = Daueraufgabe

M = Mittelfristig

K = Kurzfristig

Grundlagen

400 200 0 400 Meter

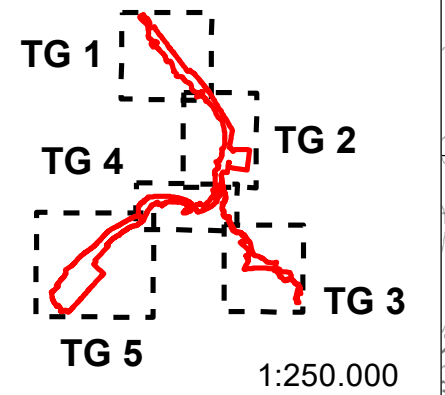
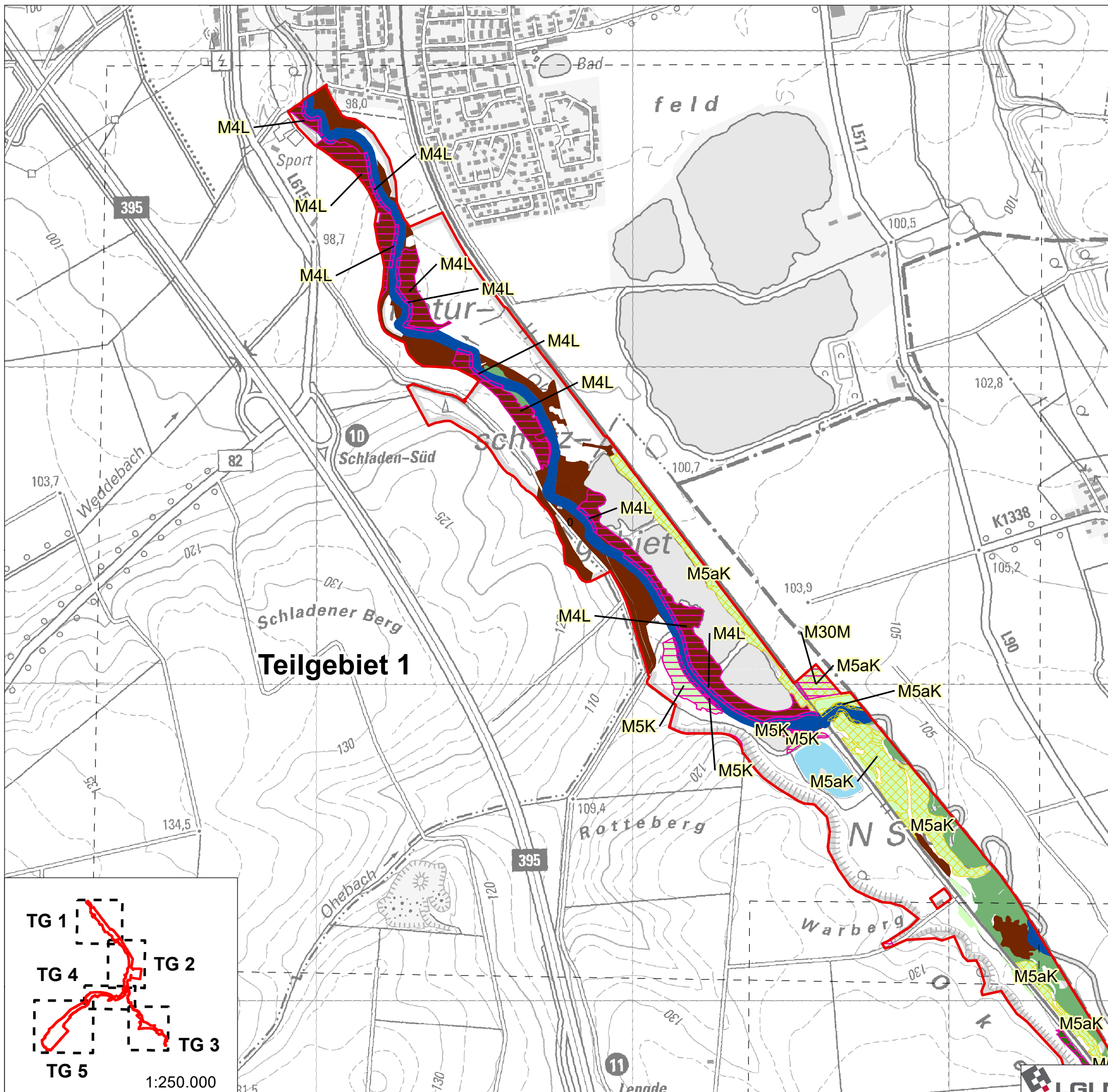
Darstellung auf der Grundlage der Geobasisdaten des Landesamtes für Geoinformation und Landesvermessung Niedersachsen © 2019

Auftraggeber:

Landkreis Goslar
Klubgartenstraße 6, 38640 Goslar

Auftragnehmer:

MEP Plan GmbH
Hofmühlenstraße 2, 01187 Dresden



Managementplan FFH-Gebiet 123 „Harly, Ecker und Okertal nördlich Vienenburg“ und V58 „Okertal bei Vienenburg“

Karte 12.2: Handlungs- und Maßnahmenkonzept der FFH-Lebensraumtypen - Teilgebiet 2

Stand: 01.12.2020

Legend

- Managementplangebiet
- Teilgebiet
- Maßnahmen Punkt
- Art der Maßnahme**
- Erhaltungsmaßnahme
- Wiederherstellungsmaßnahme
- Ziel LRT**
- 3150
- 3260
- 6130
- 6430
- 6510
- 91E0


Codierung:

(M 1) D

Maßname-Nummer Frist

Fristen: D = Daueraufgabe
M = Mittelfristig
K = Kurzfristig

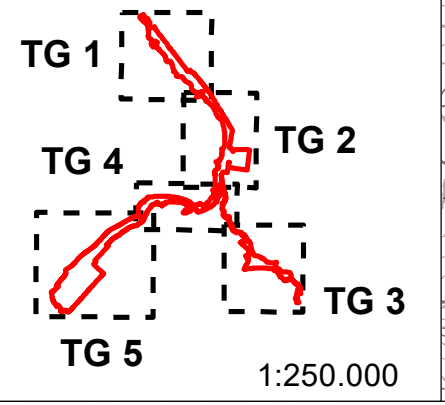
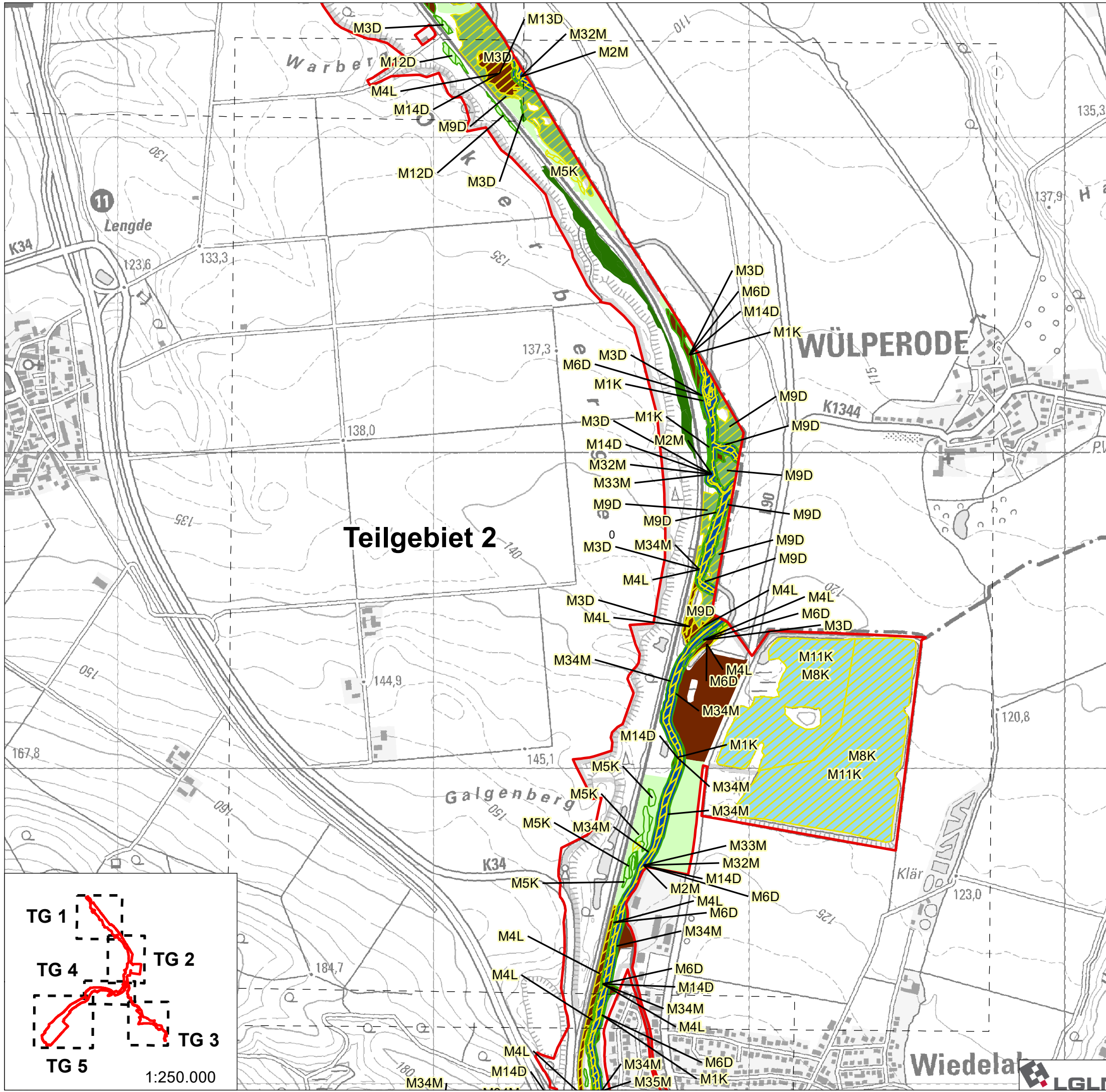
Grundlagen



Darstellung auf der Grundlage der Geobasisdaten des Landesamtes für Geoinformation und Landesvermessung Niedersachsen © 2019

Auftraggeber:
Landkreis Goslar
Klubgartenstraße 6, 38640 Goslar

Auftragnehmer:
MEP Plan GmbH
Hofmühlenstraße 2, 01187 Dresden



Managementplan FFH-Gebiet 123 „Harly, Ecker und Okertal nördlich Vienenburg“ und V58 „Okertal bei Vienenburg“

Karte 12.2: Handlungs- und Maßnahmenkonzept der FFH-Lebensraumtypen - Teilgebiet 2

Stand: 01.12.2020

Legend

- Managementplangebiet
- Teilgebiet
- Maßnahmen Punkt

Art der Maßnahme

- Suchraum - Wiederherstellungsmaßnahme
- Zusätzliche Maßnahme

Ziel LRT

- 3150
- 3260
- 6130
- 6430
- 6510
- 91E0


Codierung:

(M 1) D

Maßname-Nummer Frist

Fristen: D = Daueraufgabe
M = Mittelfristig
K = Kurzfristig

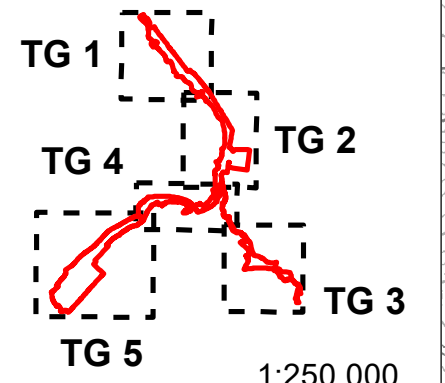
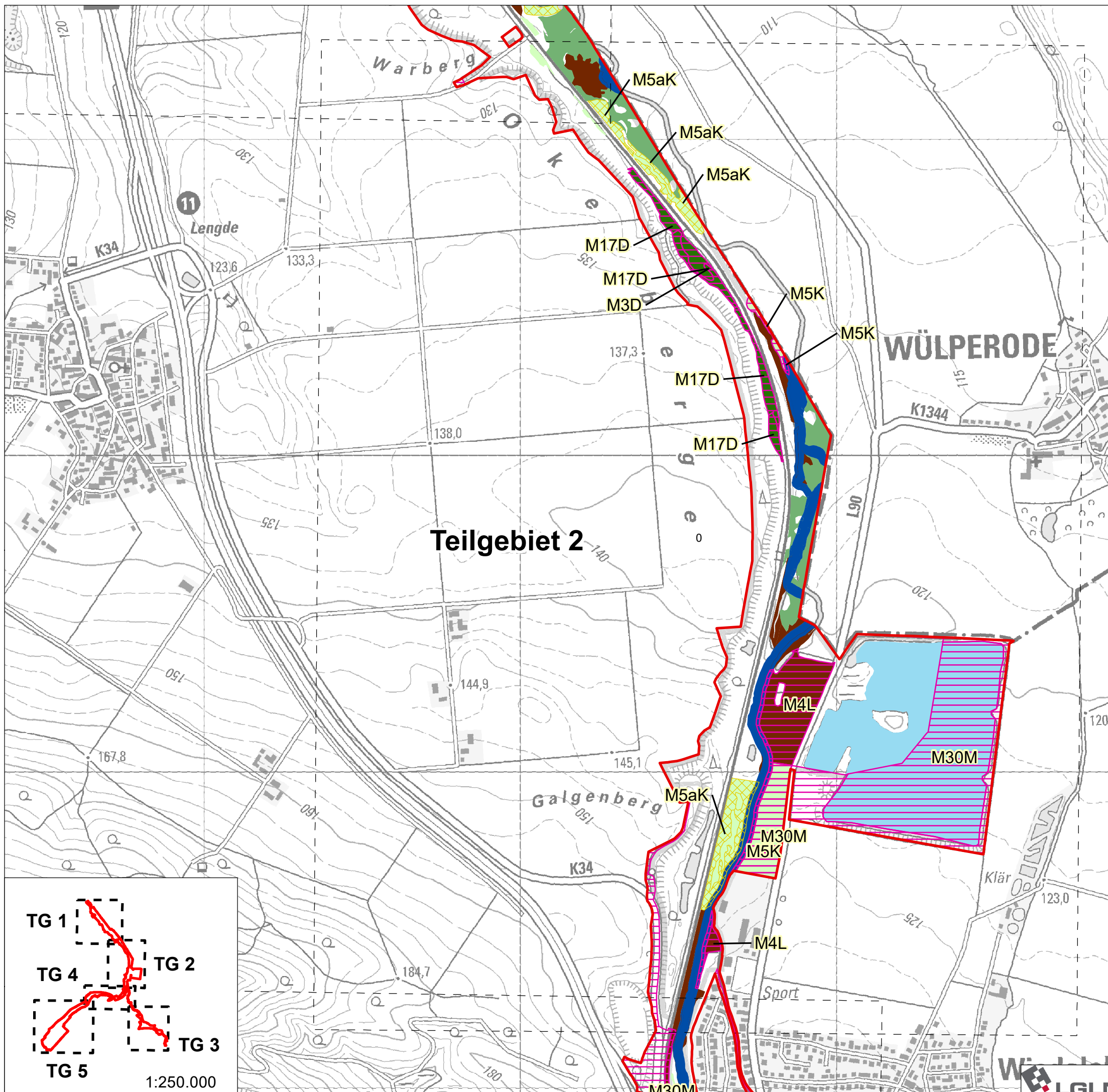
Grundlagen



Darstellung auf der Grundlage der Geobasisdaten des Landesamtes für Geoinformation und Landesvermessung Niedersachsen © 2019

Auftraggeber:
Landkreis Goslar
Klubgartenstraße 6, 38640 Goslar

Auftragnehmer:
MEP Plan GmbH
Hofmühlenstraße 2, 01187 Dresden



Managementplan FFH-Gebiet 123 „Harly, Ecker und Okertal nördlich Vienenburg“ und V58 „Okertal bei Vienenburg“

Karte 12.3: Handlungs- und Maßnahmenkonzept der FFH-Lebensraumtypen - Teilgebiet 3

Stand: 01.12.2020

Legend

Managementplangebiet

Teilgebiet

Maßnahmen Punkt

Art der Maßnahme

Erhaltungsmaßnahme

Wiederherstellungsmaßnahme

Ziel LRT

3260

91E0

Codierung:

(M 1) D

Maßname-Nummer Frist

Fristen: D = Daueraufgabe

M = Mittelfristig

K = Kurzfristig

Grundlagen

400 200 0 400 Meter

Darstellung auf der Grundlage der Geobasisdaten des Landesamtes für Geoinformation und Landesvermessung Niedersachsen © 2019

Auftraggeber:

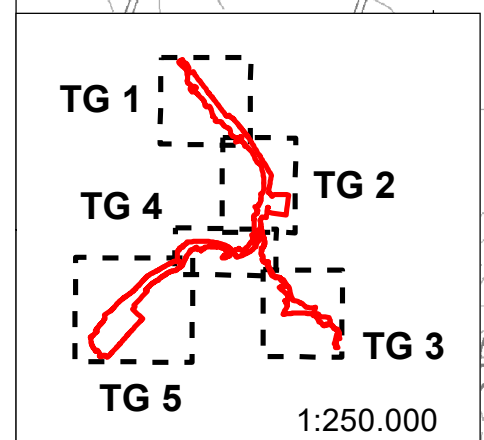
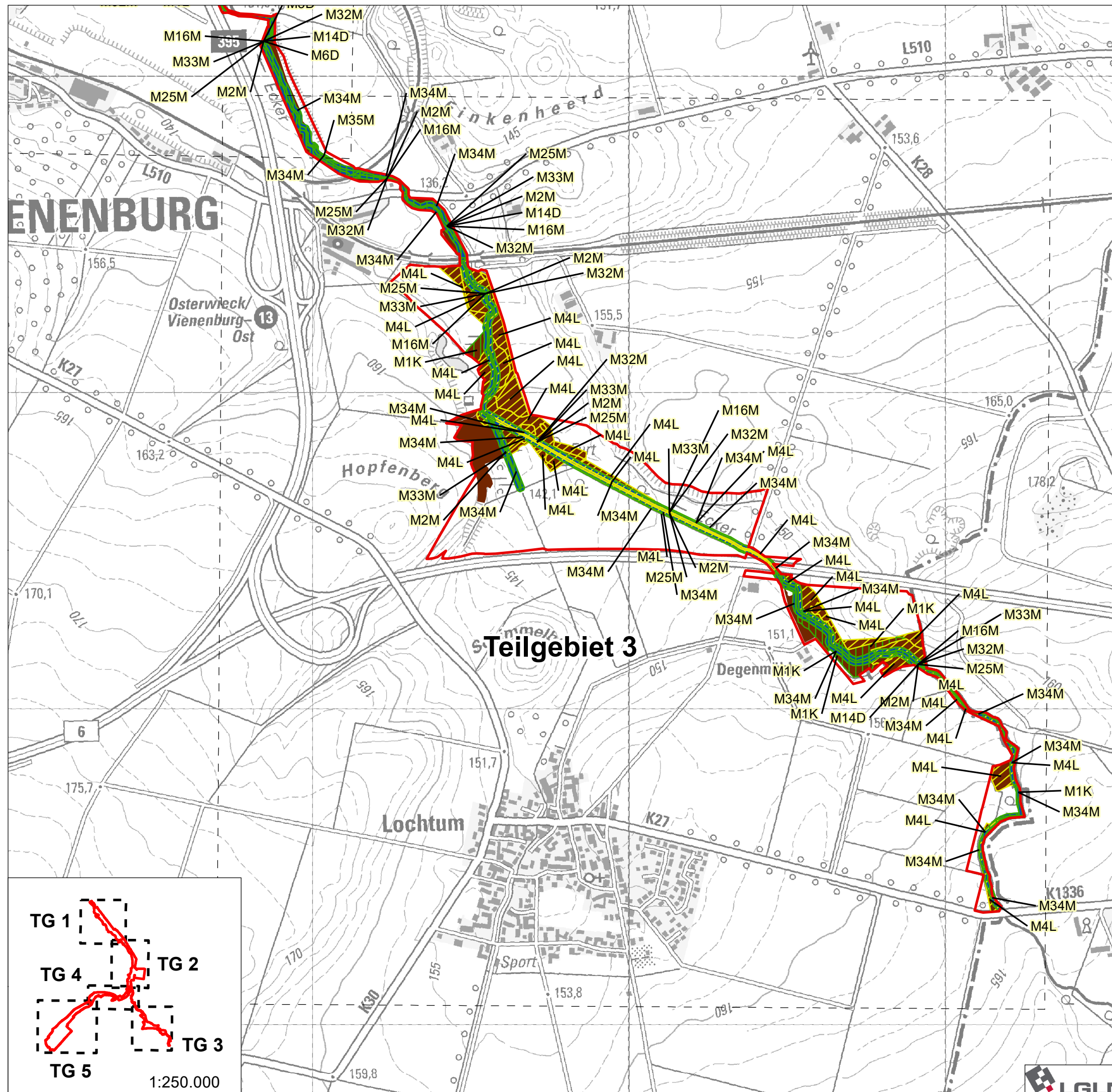
Landkreis Goslar

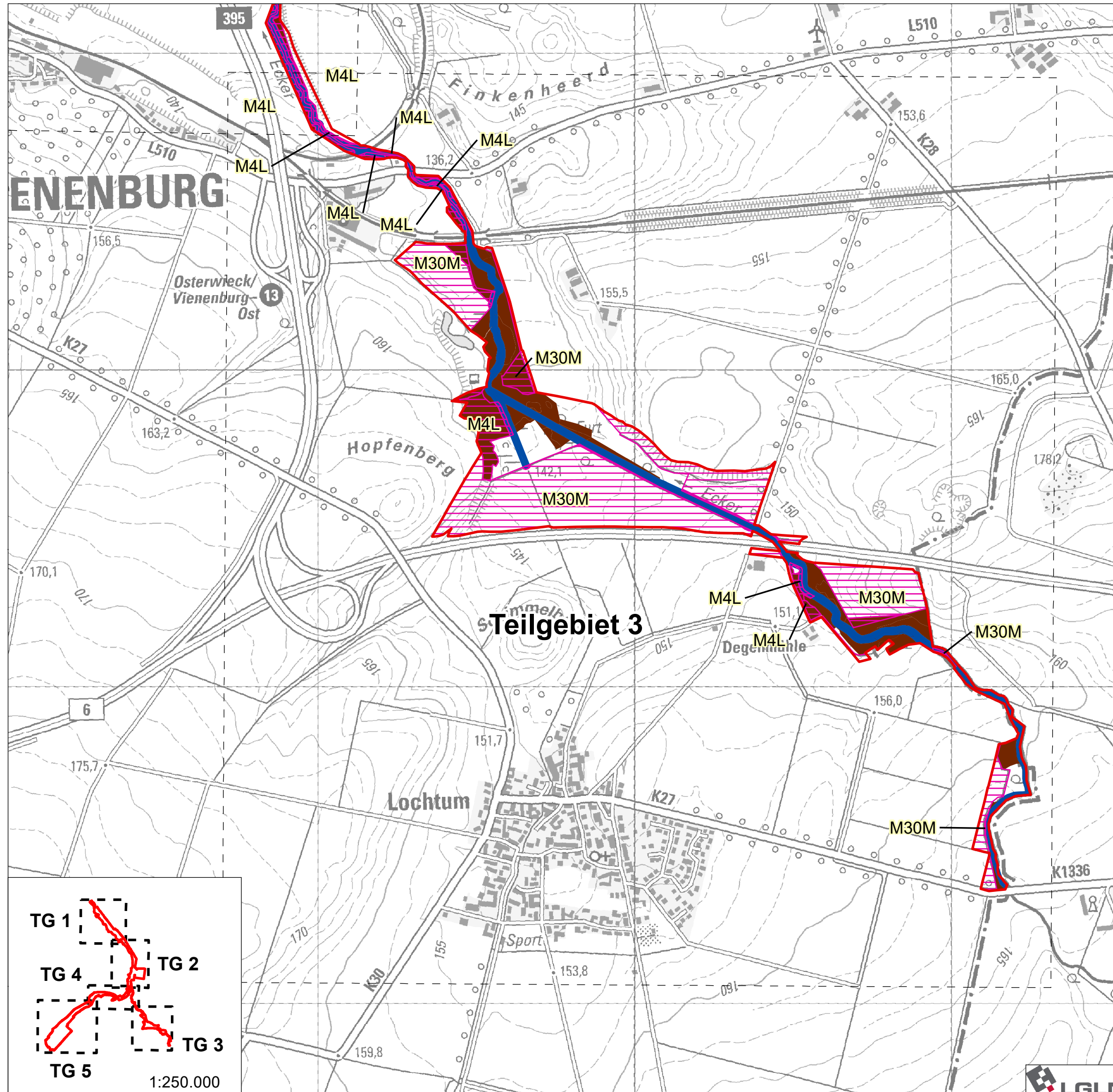
Klubgartenstraße 6, 38640 Goslar

Auftragnehmer:

MEP Plan GmbH

Hofmühlenstraße 2, 01187 Dresden





Legend

Managementplangebiet

Teilgebiet

Maßnahmen Punkt

Art der Maßnahme

Zusätzliche Maßnahme

Ziel LRT

3260

91E0

Codierung:

(M 1) D


Maßname-Nummer Frist

Fristen: D = Daueraufgabe

M = Mittelfristig

K = Kurzfristig

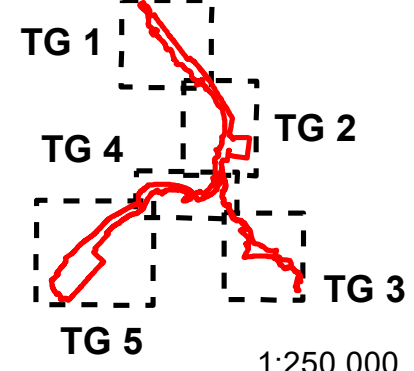
Grundlagen



Darstellung auf der Grundlage der Geobasisdaten des Landesamtes für Geoinformation und Landesvermessung Niedersachsen © 2019

Auftraggeber:
Landkreis Goslar
Klubgartenstraße 6, 38640 Goslar

Auftragnehmer:
MEP Plan GmbH
Hofmühlenstraße 2, 01187 Dresden



Managementplan FFH-Gebiet 123 „Harly, Ecker und Okertal nördlich Vienenburg“ und V58 „Okertal bei Vienenburg“

Karte 12.5: Handlungs- und Maßnahmenkonzept der FFH-Lebensraumtypen - Teilgebiet 5

Stand: 01.12.2020

Legend

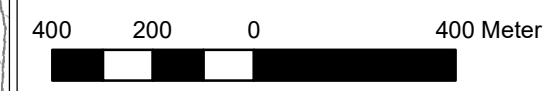
- Managementplangebiet
- Teilgebiet
- Maßnahmen Punkt
- Art der Maßnahme**
- Erhaltungsmaßnahme
- Wiederherstellungsmaßnahme
- Ziel LRT**
- 3260
- 6130
- 91E0

Codierung:

(M 1) D

Maßname-Nummer Frist
 Fristen: D = Daueraufgabe
 M = Mittelfristig
 K = Kurzfristig

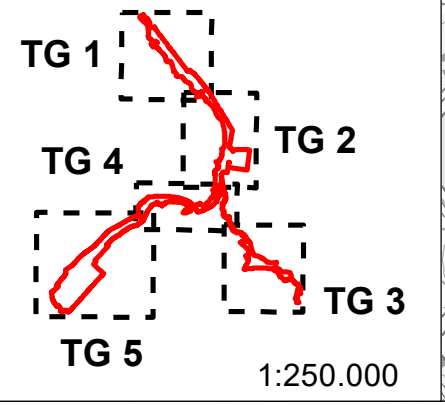
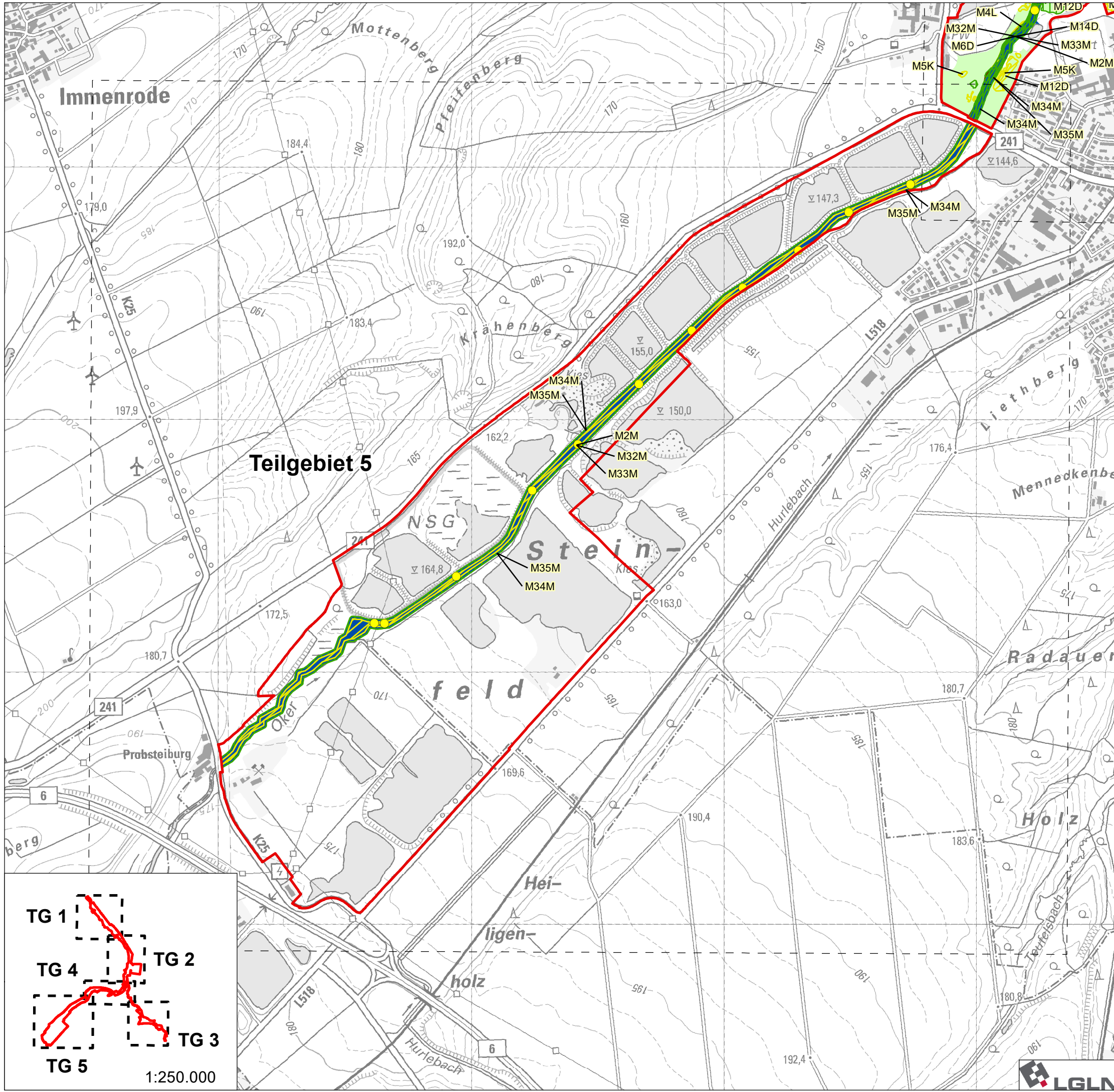
Grundlagen



Darstellung auf der Grundlage der Geobasisdaten des Landesamtes für Geoinformation und Landesvermessung Niedersachsen © 2019

Auftraggeber:
 Landkreis Goslar
 Klubgartenstraße 6, 38640 Goslar

Auftragnehmer:
 MEP Plan GmbH
 Hofmühlenstraße 2, 01187 Dresden



Managementplan FFH-Gebiet 123 „Harly, Ecker und Okertal nördlich Vienenburg“ und V58 „Okertal bei Vienenburg“

Karte 12.5: Handlungs- und Maßnahmenkonzept der FFH-Lebensraumtypen - Teilgebiet 5

Stand: 01.12.2020

Legend

- Managementplangebiet
- Teilgebiet
- Maßnahmen Punkt

Art der Maßnahme

- Suchraum - Wiederherstellungsmaßnahme
- Zusätzliche Maßnahme

Ziel LRT

- 3260
- 6130
- 91E0

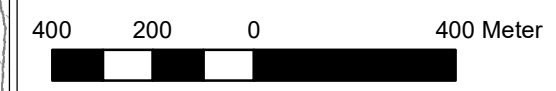
Codierung:

(M 1) D

Maßname-Nummer Frist

Fristen: D = Daueraufgabe
M = Mittelfristig
K = Kurzfristig

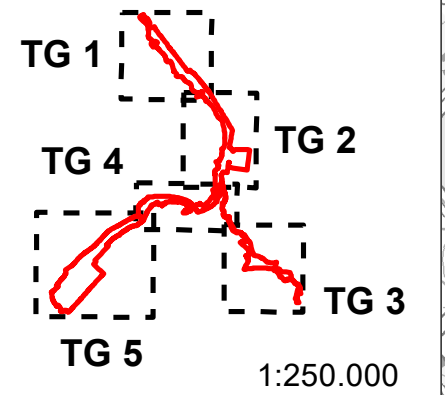
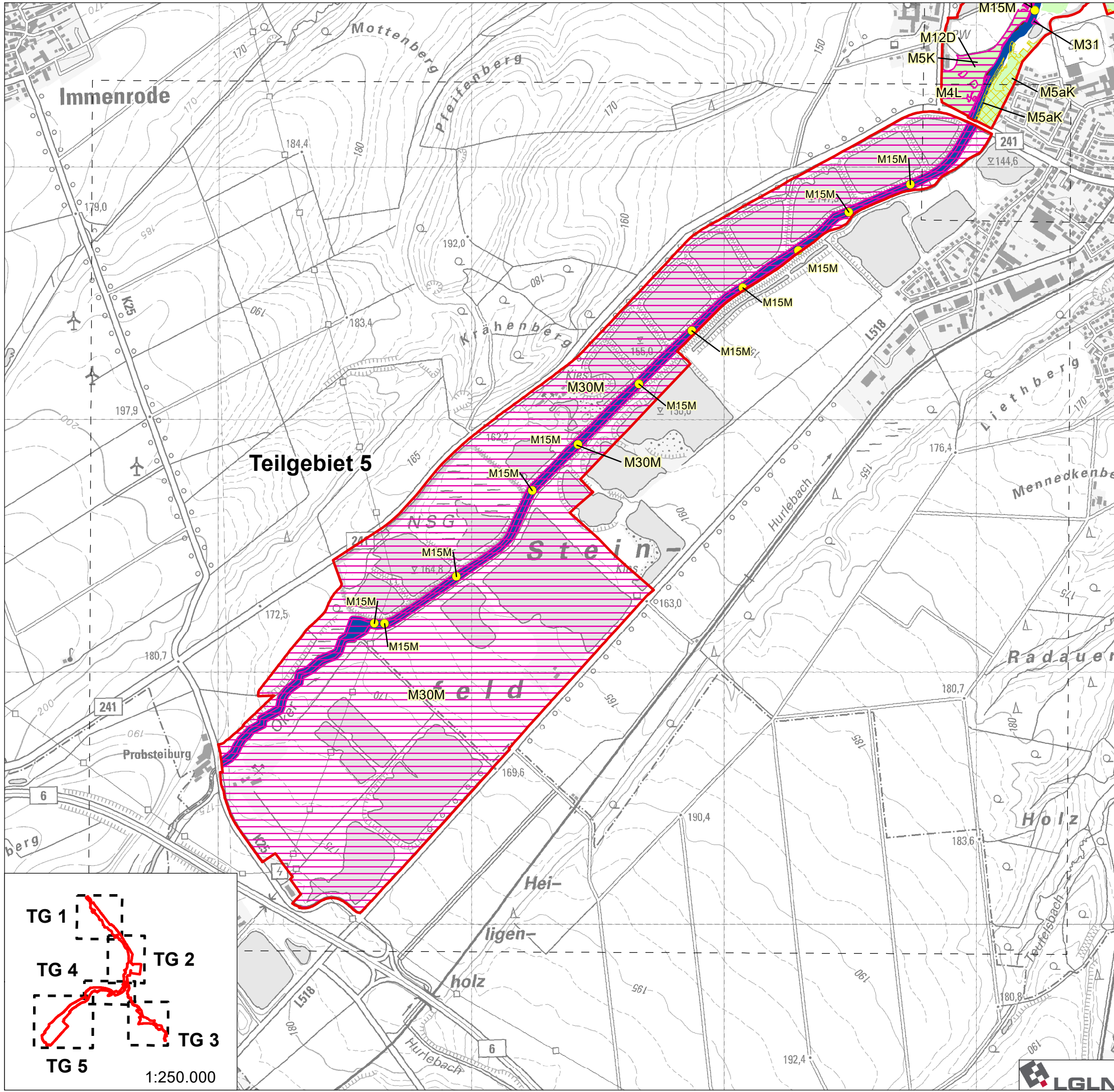
Grundlagen



Darstellung auf der Grundlage der Geobasisdaten des Landesamtes für Geoinformation und Landesvermessung Niedersachsen © 2019

Auftraggeber:
Landkreis Goslar
Klubgartenstraße 6, 38640 Goslar

Auftragnehmer:
MEP Plan GmbH
Hofmühlenstraße 2, 01187 Dresden




Managementplan FFH-Gebiet 123 „Harly, Ecker und Okertal nördlich Vienenburg“ und V58 „Okertal bei Vienenburg“











Karte 13.1: Handlungs- und Maßnahmenkonzept der bedeutsamen Biotope - Teilgebiet 1

Stand: 01.10.2020

Legende

-  Managementplangebiet
-  Teilgebiet


Maßnahmen für bedeutsame

- | | | |
|--|---|--|
| Zielbiotop |  | SEZ |
| Wälder |  | VERS |
|  | WNW | |
| Fließgewässer | Gehölzfreie Biotope der Sümpfe und Niedermoore | |
|  | FBH |  NRG |
| Stillgewässer | |  NSGP |
|  | SEF |  NSR |
|  | SEN |  NSS |

Art der Maßnahme

-  Zusätzliche Maßnahme

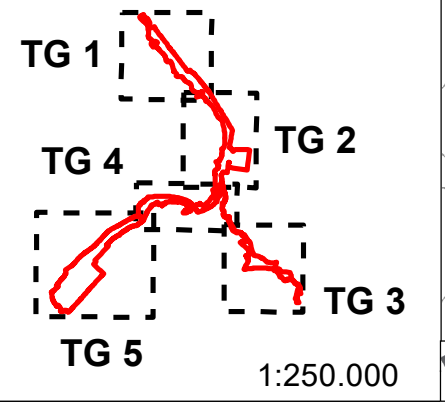
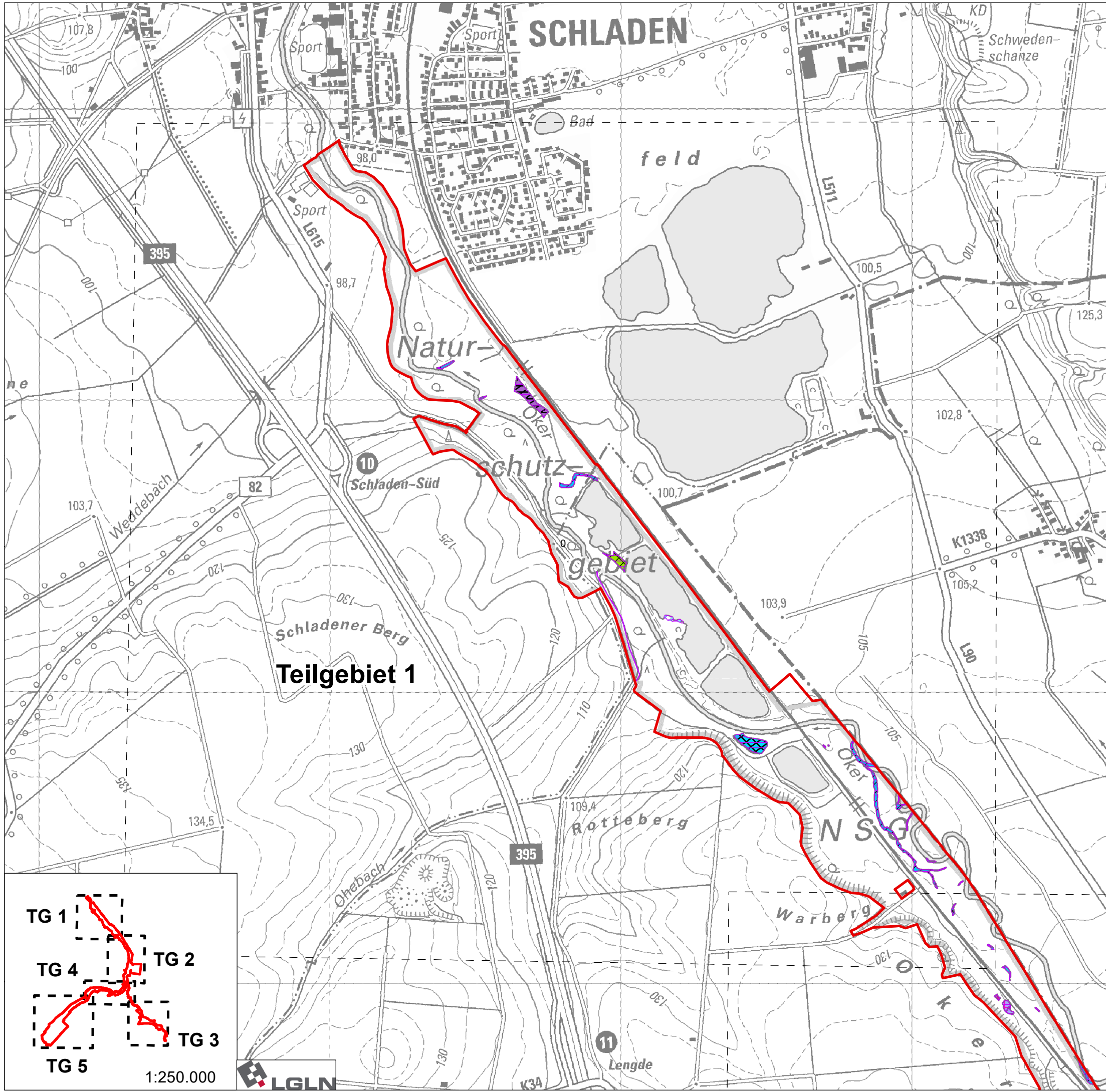
Grundlagen



Darstellung auf der Grundlage der Geobasisdaten des Landesamtes für Geoinformation und Landesvermessung Niedersachsen © 2019

Auftraggeber:
Landkreis Goslar
Klubgartenstraße 6, 38640 Goslar

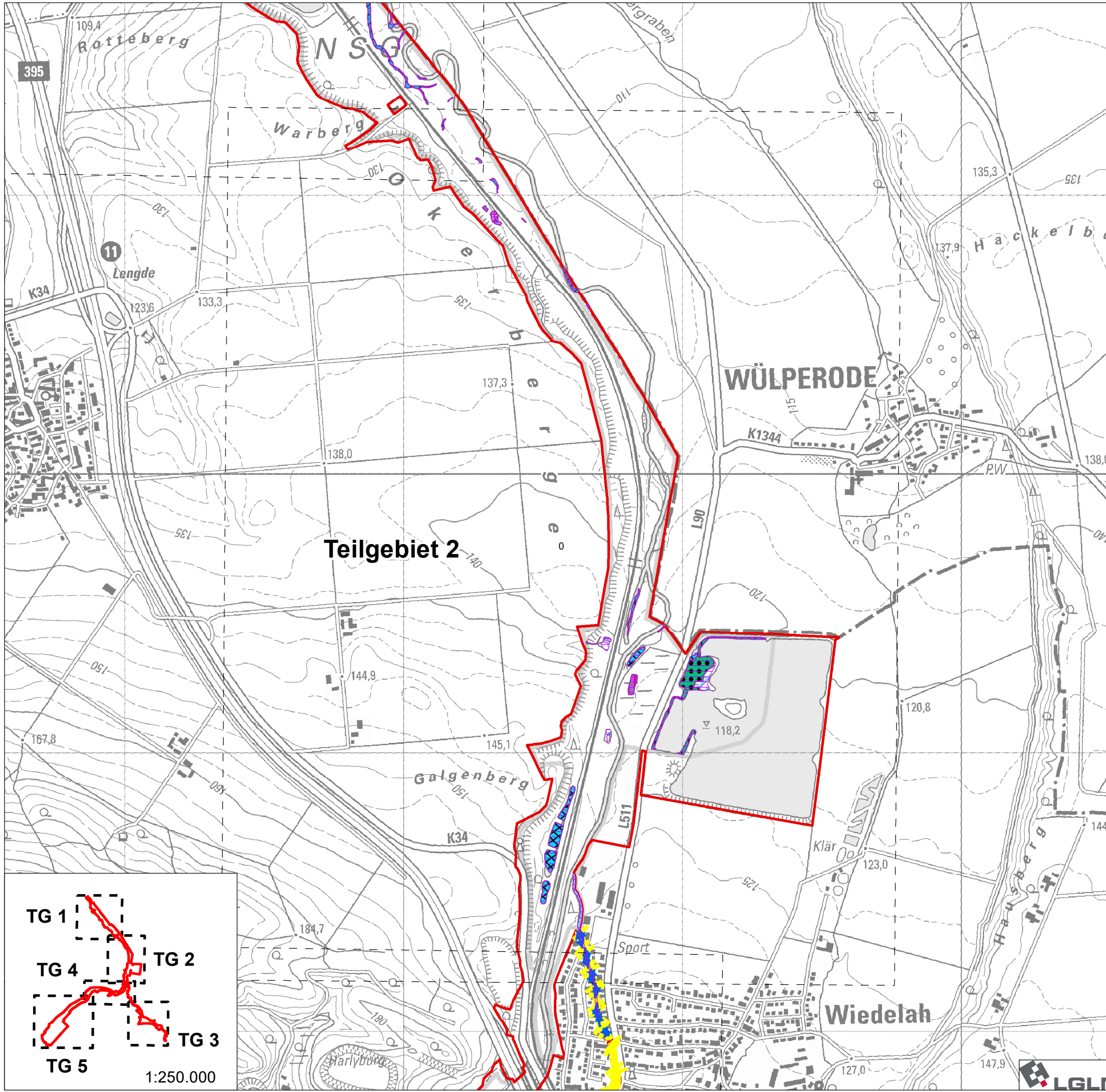
Auftragnehmer:
MEP Plan GmbH
Hofmühlenstraße 2, 01187 Dresden



Managementplan FFH-Gebiet 123 „Harly, Ecker und Okertal nördlich Vienenburg“ und V58 „Okertal bei Vienenburg“

Karte 13.2: Handlungs- und Maßnahmenkonzept der bedeutsamen Biotope - Teilgebiet 2

Stand: 01.10.2020



Legende

- Managementplangebiet
- Teilgebiet

Maßnahmen für bedeutsame Biotope

- | | | |
|-----------------------------------|--|------|
| Zielbiotop | | SEN |
| Wälder | | SEZ |
| | | WNE |
| | | VER |
| Gebüsch und Gehölzbestände | | VERR |
| | | BAZ |
| | | VERS |
| Fließgewässer | | VERZ |
| | | FBH |
| | | FBL |
| | | FFB |
| | | FQS |
| Stillgewässer | | SEF |

Gehölzfreie Biotope der Sümpfe und Niedermoore

- NRG
- NSGP
- NSR

Art der Maßnahme

- Zusätzliche Maßnahme

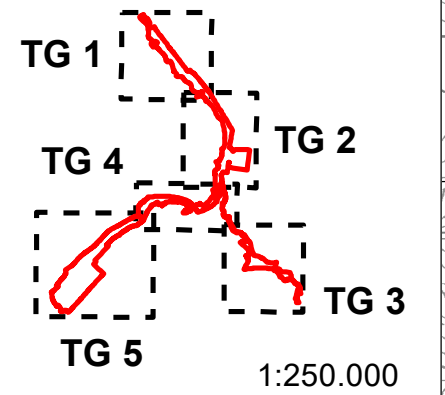
Sonstige Maßnahme

- Auslichten einzelner Bereiche
- Gehölzpflanzung

Grundlagen



Darstellung auf der Grundlage der Geobasisdaten des Landesamtes für Geoinformation und Landesvermessung Niedersachsen © 2019



Auftraggeber:
Landkreis Goslar
Klubgartenstraße 6, 38640 Goslar

Auftragnehmer:
MEP Plan GmbH
Hofmühlenstraße 2, 01187 Dresden





Managementplan FFH-Gebiet 123 „Harly, Ecker und Okertal nördlich Vienenburg“ und V58 „Okertal bei Vienenburg“




Karte 13.3: Handlungs- und Maßnahmenkonzept der bedeutsamen Biotope - Teilgebiet 3

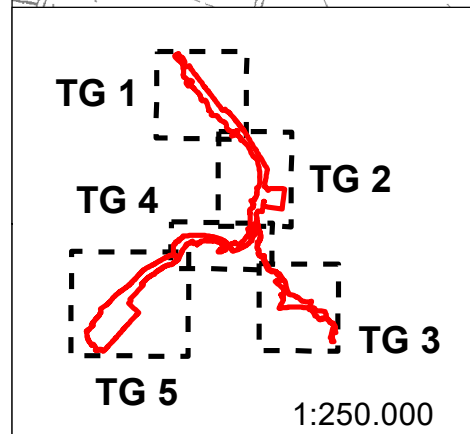
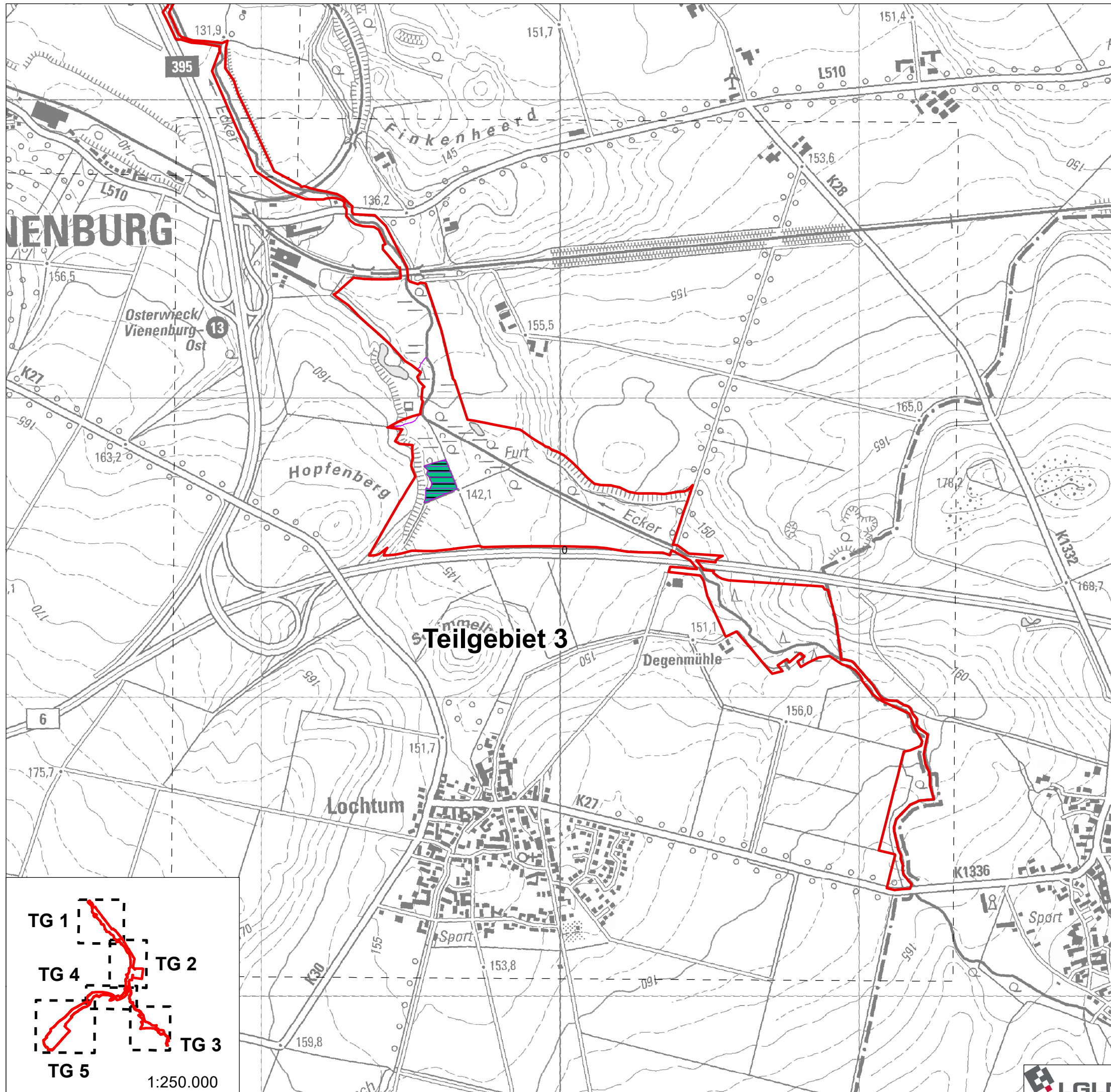
Stand: 01.10.2020

Legende

-  Managementplangebiet
-  Teilgebiet

Maßnahmen für bedeutsame

- | | |
|--|---|
| Zielbiotop | Fließgewässer |
| Gebüsch- und Gehölzbestände |  FBH |
|  BAS | |
| Art der Maßnahme | |
|  Zusätzliche Maßnahme | |



Grundlagen



Darstellung auf der Grundlage der Geobasisdaten des Landesamtes für Geoinformation und Landesvermessung Niedersachsen © 2019

Auftraggeber:
Landkreis Goslar
Klubgartenstraße 6, 38640 Goslar

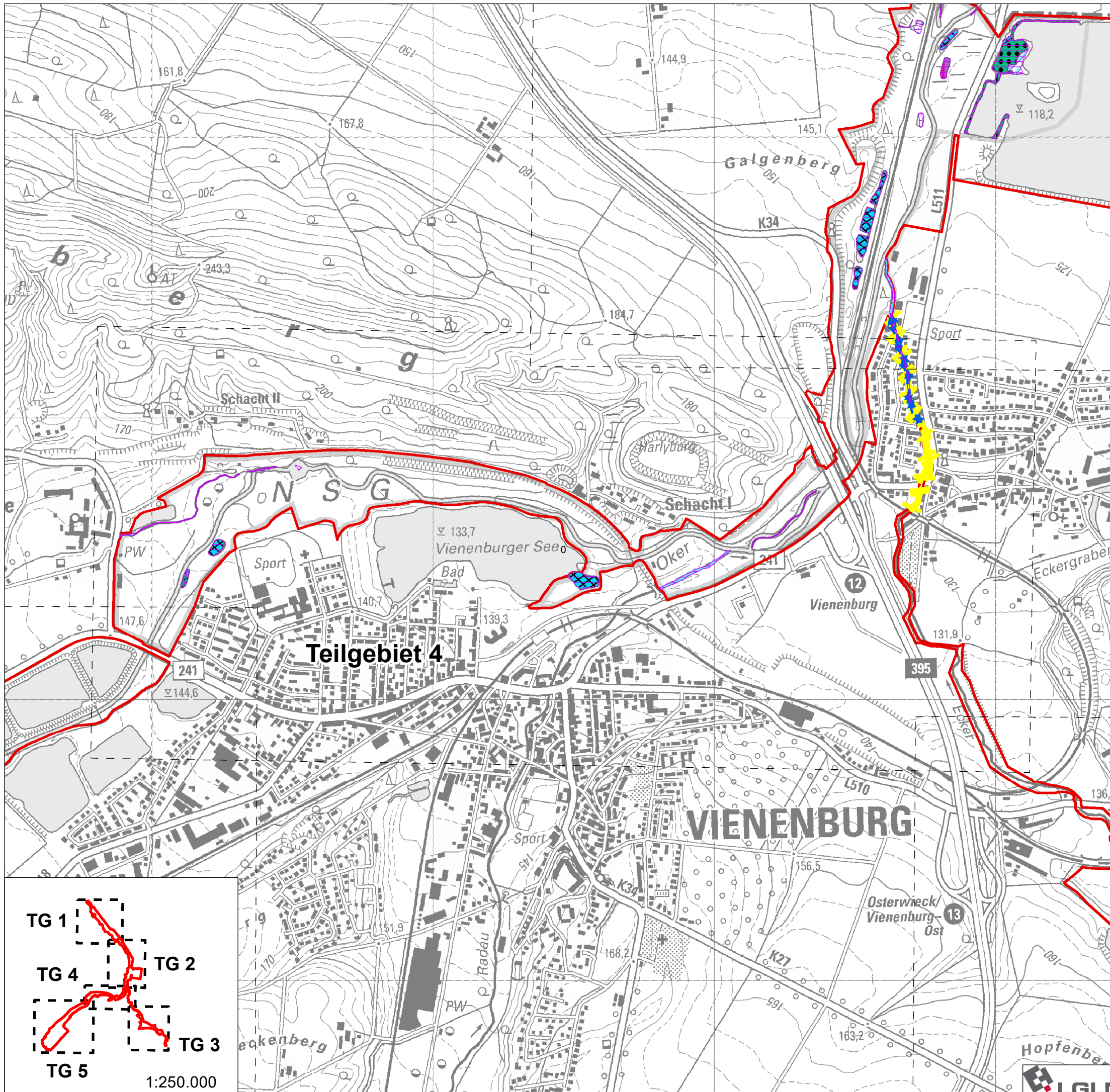
Auftragnehmer:
MEP Plan GmbH
Hofmühlenstraße 2, 01187 Dresden



Managementplan FFH-Gebiet 123 „Harly, Ecker und Okertal nördlich Vienenburg“ und V58 „Okertal bei Vienenburg“

Karte 13.4: Handlungs- und Maßnahmenkonzept der bedeutsamen Biotope - Teilgebiet 4

Stand: 01.10.2020



Legende

- Managementplangebiet
- Teilgebiet

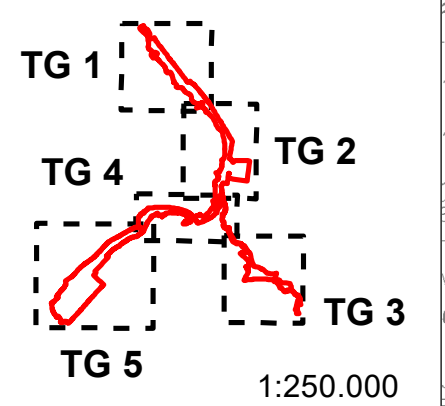
Maßnahmen für bedeutsame

- | | |
|------------------------------------|---|
| Zielbiotop | FQS |
| Wälder | Stillgewässer |
| WNE | SEF |
| Gebüsche und Gehölzbestände | SEZ |
| BAS | VER |
| BAZ | VERR |
| Fließgewässer | VERS |
| FBH | VERZ |
| FBL | Gehölzfreie Biotope der Sumpfe und Niedermoore |
| FFB | NSR |

- | | |
|-------------------------|-------------------------------|
| Art der Maßnahme | Sonstige Maßnahme |
| Zusätzliche Maßnahme | Auslichten einzelner Bereiche |
| | Gehölzpflanzung |



Darstellung auf der Grundlage der Geobasisdaten des Landesamtes für Geoinformation und Landesvermessung Niedersachsen © 2019



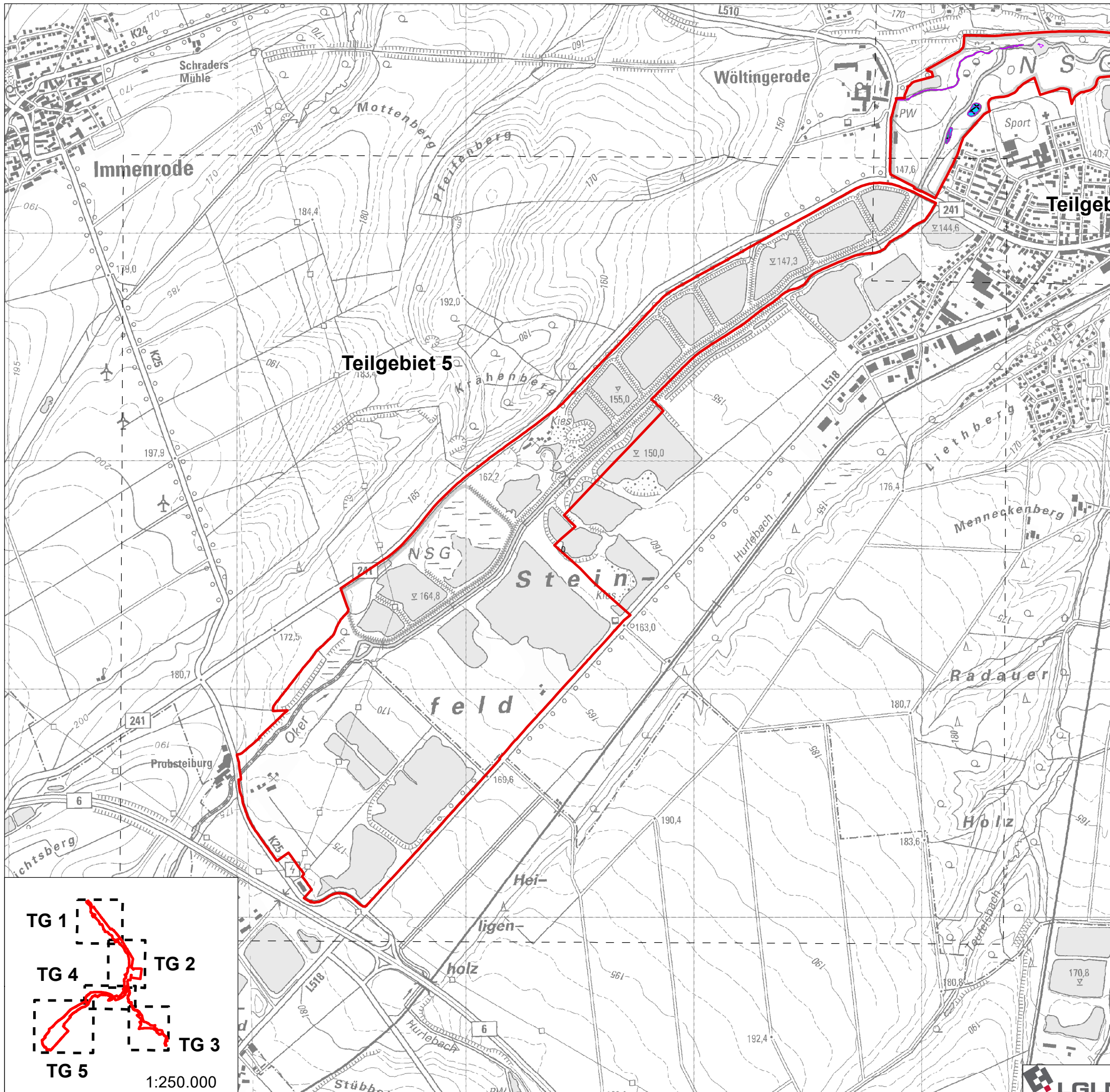
Auftraggeber:
Landkreis Goslar
Klubgartenstraße 6, 38640 Goslar

Auftragnehmer:
MEP Plan GmbH
Hofmühlenstraße 2, 01187 Dresden


Managementplan FFH-Gebiet 123 „Harly, Ecker und Okertal nördlich Vienenburg“ und V58 „Okertal bei Vienenburg“

Karte 13.5: Handlungs- und Maßnahmenkonzept der bedeutsamen Biotope - Teilgebiet 5






Stand: 01.10.2020



Legende

-  Managementplangebiet
-  Teilgebiet

Maßnahmen für bedeutsame Biotope

- | | |
|---|--|
| Zielbiotop | Stillgewässer |
|  Gebüsch- und Gehölzbestände |  SEF |
|  BAS |  SEZ |
| Fließgewässer |  VERZ |
|  FBL | |

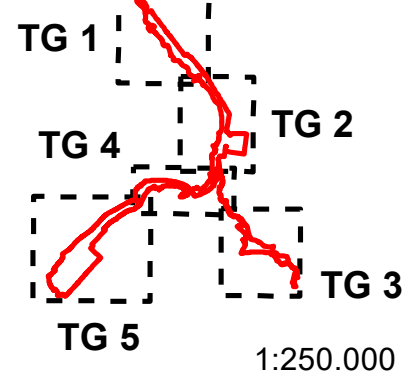
Art der Maßnahme

-  Zusätzliche Maßnahme

Grundlagen



Darstellung auf der Grundlage der Geobasisdaten des Landesamtes für Geoinformation und Landesvermessung Niedersachsen © 2019



Auftraggeber:
Landkreis Goslar
Klubgartenstraße 6, 38640 Goslar

Auftragnehmer:
MEP Plan GmbH
Hofmühlenstraße 2, 01187 Dresden



Managementplan FFH-Gebiet 123 „Harly, Ecker und Okertal nördlich Vienenburg“ und V58 „Okertal bei Vienenburg“
Karte 14.1: Handlungs- und Maßnahmenkonzept der Arten des Anhangs II der FFH-Richtlinie - Teilgebiet 1
 Stand: 01.12.2020

Legende

- Managementplangebiet
- Teilgebiet

Art der Maßnahme

- Erhaltungsmaßnahme
- Zusätzliche Maßnahme

Maßnahmen für Arten des Anhangs II der FFH-

Zielart

- Bachneunauge
- Groppe
- Fledermäuse (Großes Mausohr,
- Kammmolch
- Fischotter

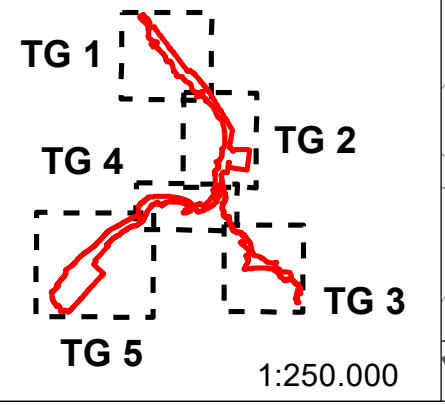
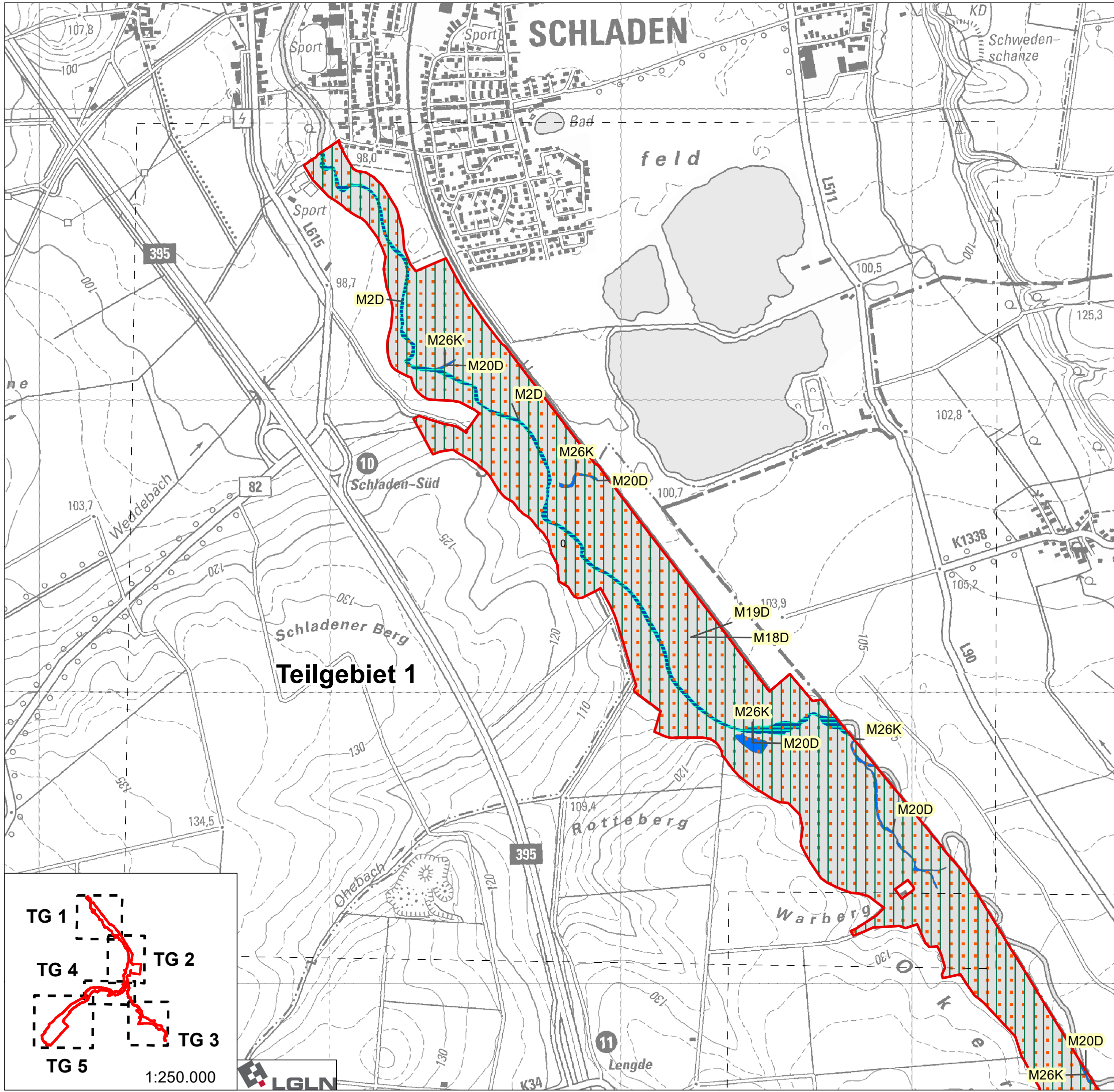
Codierung:
(M 1) D
 Maßname-Nummer Frist

Fristen: D = Daueraufgabe
 M = Mittelfristig
 K = Kurzfristig

Grundlagen

400 200 0 400 Meter
 1:13.012

Darstellung auf der Grundlage der Geobasisdaten des Landesamtes für Geoinformation und Landesvermessung Niedersachsen © 2019



Auftraggeber:
 Landkreis Goslar
 Klubgartenstraße 6, 38640 Goslar


Auftragnehmer:
 MEP Plan GmbH
 Hofmühlenstraße 2, 01187 Dresden

Managementplan FFH-Gebiet 123 „Harly, Ecker und Okertal nördlich Vienenburg“ und V58 „Okertal bei Vienenburg“
Karte 14.2: Handlungs- und Maßnahmenkonzept der Arten des Anhangs II der FFH-Richtlinie - Teilgebiet 2
 Stand: 01.12.2020

Legende

- Managementplangebiet
- Teilgebiet
- Art der Maßnahme**
- Erhaltungsmaßnahme
- Zusätzliche Maßnahmen
- Maßnahmen für Arten des Anhangs II der FFH-**
- Zielart**
- Bachneunauge
- Groppe
- Fledermäuse (Großes Mausohr, Mopsfledermaus)
- Kammolch
- Fischotter
- Codierung:**
- (M 1) D**
- Maßname-Nummer Frist
- Fristen: D = Daueraufgabe
M = Mittelfristig
K = Kurzfristig

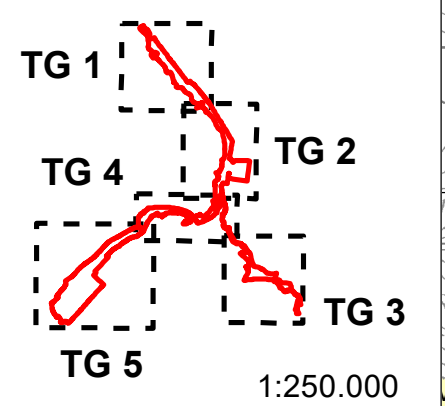
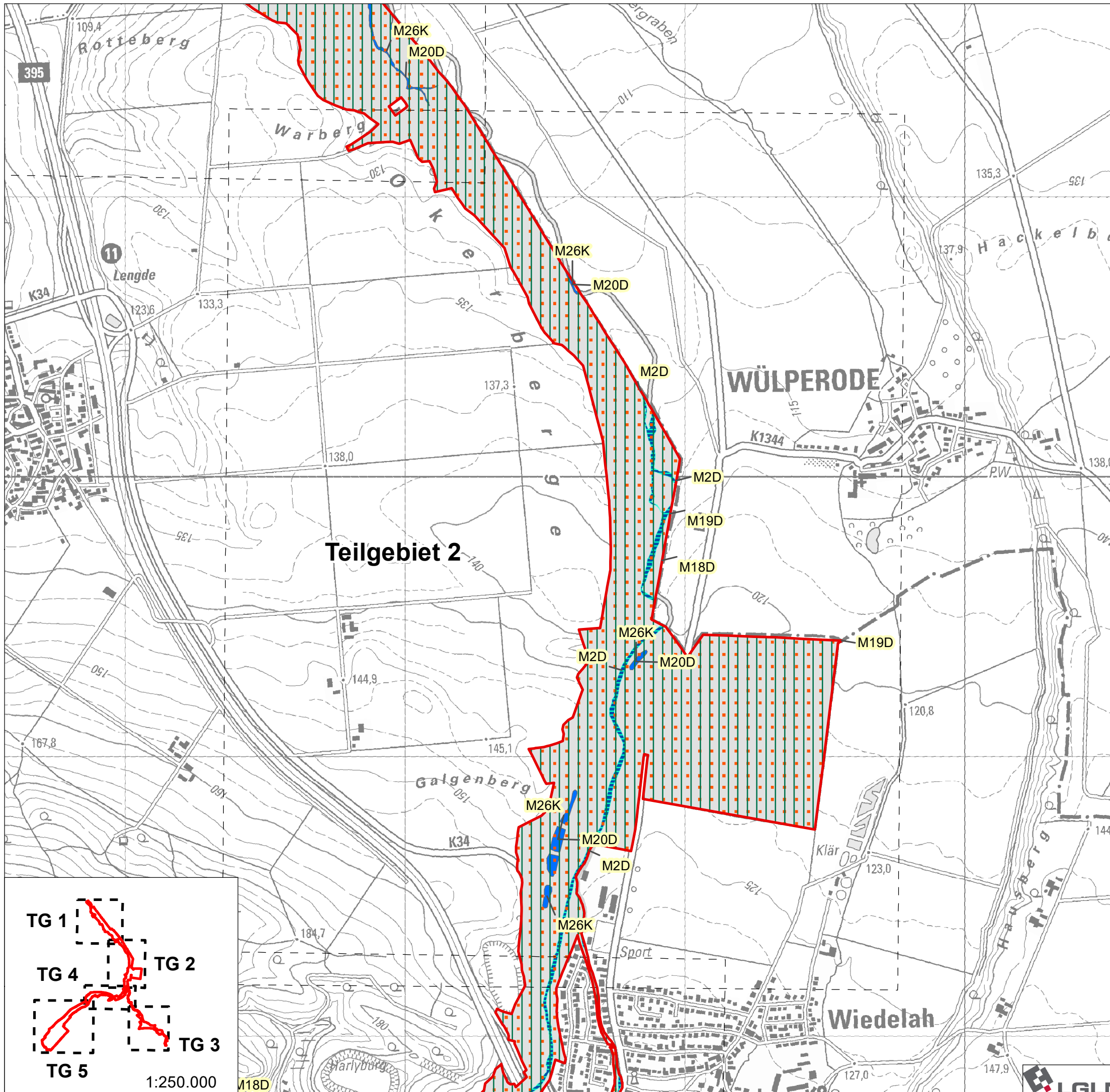
Grundlagen



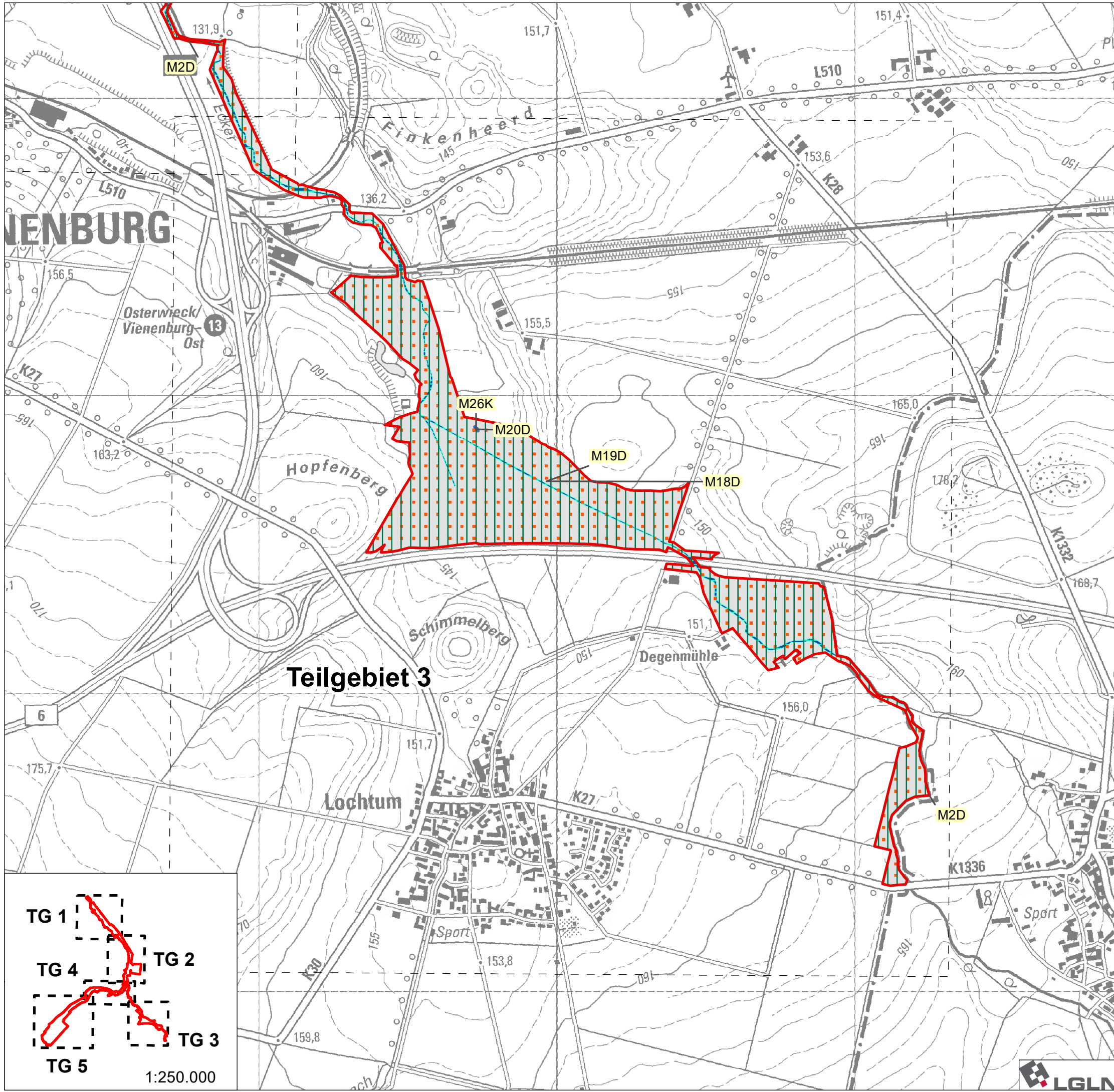
Darstellung auf der Grundlage der Geobasisdaten des Landesamtes für Geoinformation und Landesvermessung Niedersachsen © 2019

Auftraggeber:
 Landkreis Goslar
 Klubgartenstraße 6, 38640 Goslar

Auftragnehmer:
 MEP Plan GmbH
 Hofmühlenstraße 2, 01187 Dresden



Managementplan FFH-Gebiet 123 „Harly, Ecker und Okertal nördlich Vienburg“ und V58 „Okertal bei Vienburg“
Karte 14.3: Handlungs- und Maßnahmenkonzept der Arten des Anhangs II der FFH-Richtlinie - Teilgebiet 3
 Stand: 01.12.2020



Legende

- Managementplangebiet
- Teilgebiet

Art der Maßnahme

- Erhaltungsmaßnahme
- Zusätzliche Maßnahmen

Maßnahmen für Arten des Anhangs II der FFH-

Zielart

- Bachneunauge
- Groppe
- Fledermäuse (Großes Mausohr,
- Kammmolch
- Fischotter

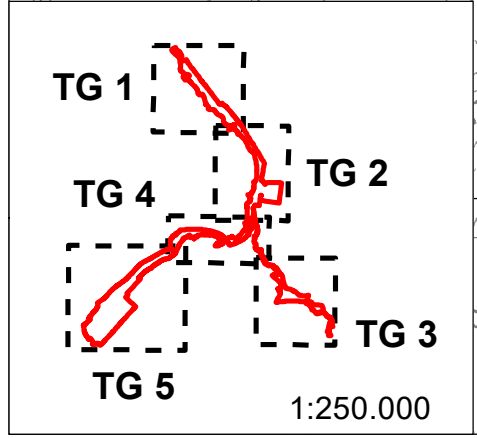
Codierung:
(M 1) D
 Maßname-Nummer Frist

Fristen: D = Daueraufgabe
 M = Mittelfristig
 K = Kurzfristig

Grundlagen

400 200 0 400 Meter
 1:12.710

Darstellung auf der Grundlage der Geobasisdaten des Landesamtes für Geoinformation und Landesvermessung Niedersachsen © 2019



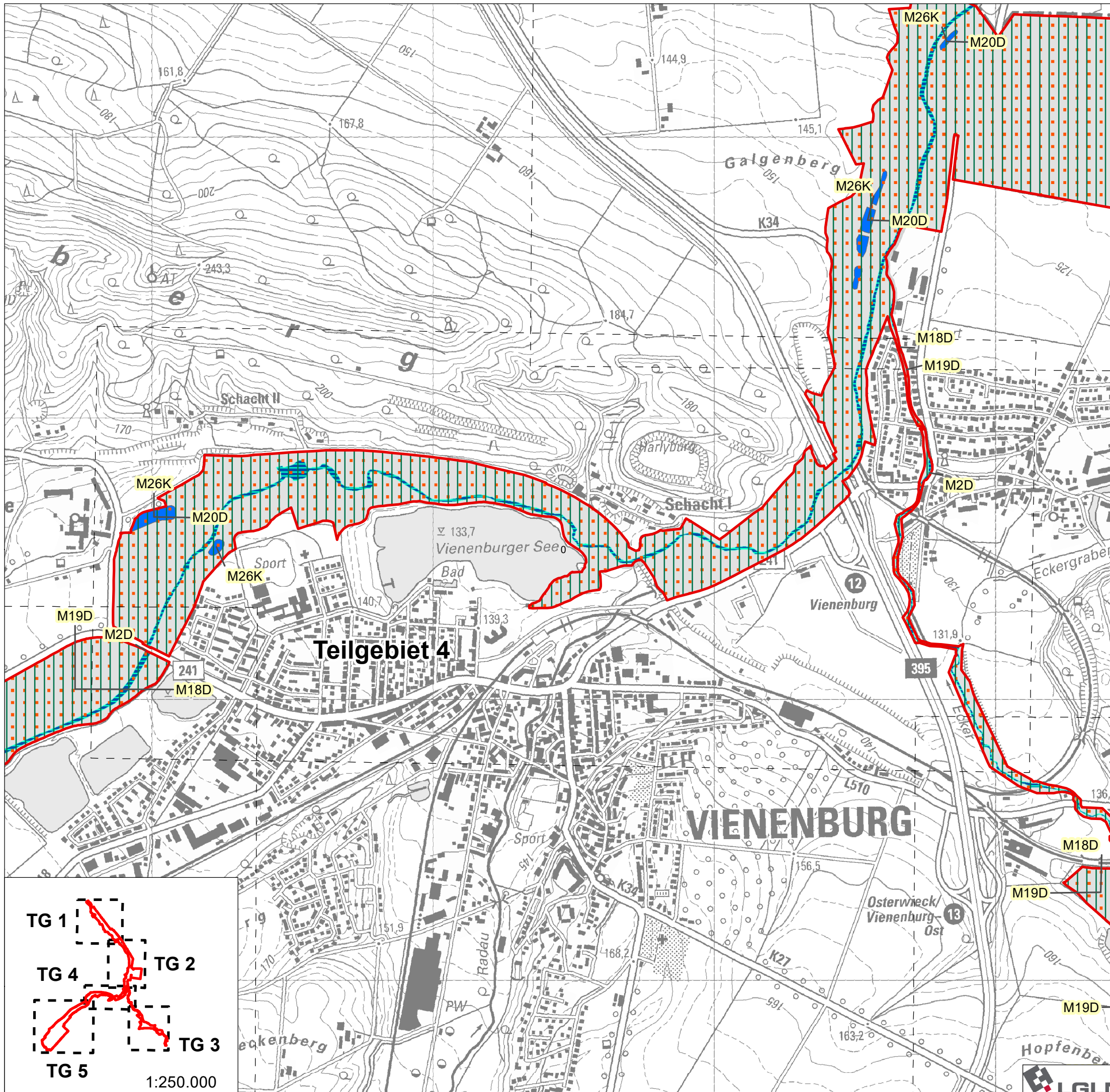
Auftraggeber:
 Landkreis Goslar
 Klubgartenstraße 6, 38640 Goslar

Auftragnehmer:
 MEP Plan GmbH
 Hofmühlenstraße 2, 01187 Dresden

MEP Plan GmbH
Naturschutz, Forst- & Umweltschutz



Managementplan FFH-Gebiet 123 „Harly, Ecker und Okertal nördlich Vienenburg“ und V58 „Okertal bei Vienenburg“
Karte 14.4: Handlungs- und Maßnahmenkonzept der Arten des Anhangs II der FFH-Richtlinie - Teilgebiet 4
 Stand: 01.12.2020



Legende

- Managementplangebiet
- Teilgebiet
- Art der Maßnahme**
- Erhaltungsmaßnahme
- Zusätzliche Maßnahmen
- Maßnahmen für Arten des Anhangs II der FFH-**
- Zielart**
- Bachneunauge
- Groppe
- Fledermäuse (Großes Mausohr,
- Kammmolch
- Fischotter

Codierung:

(M 1) D

Maßname-Nummer Frist

Fristen: D = Daueraufgabe
 M = Mittelfristig
 K = Kurzfristig

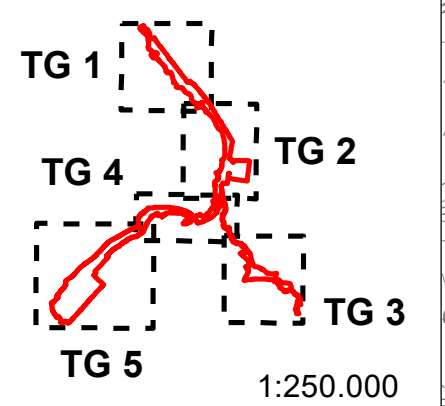
Grundlagen



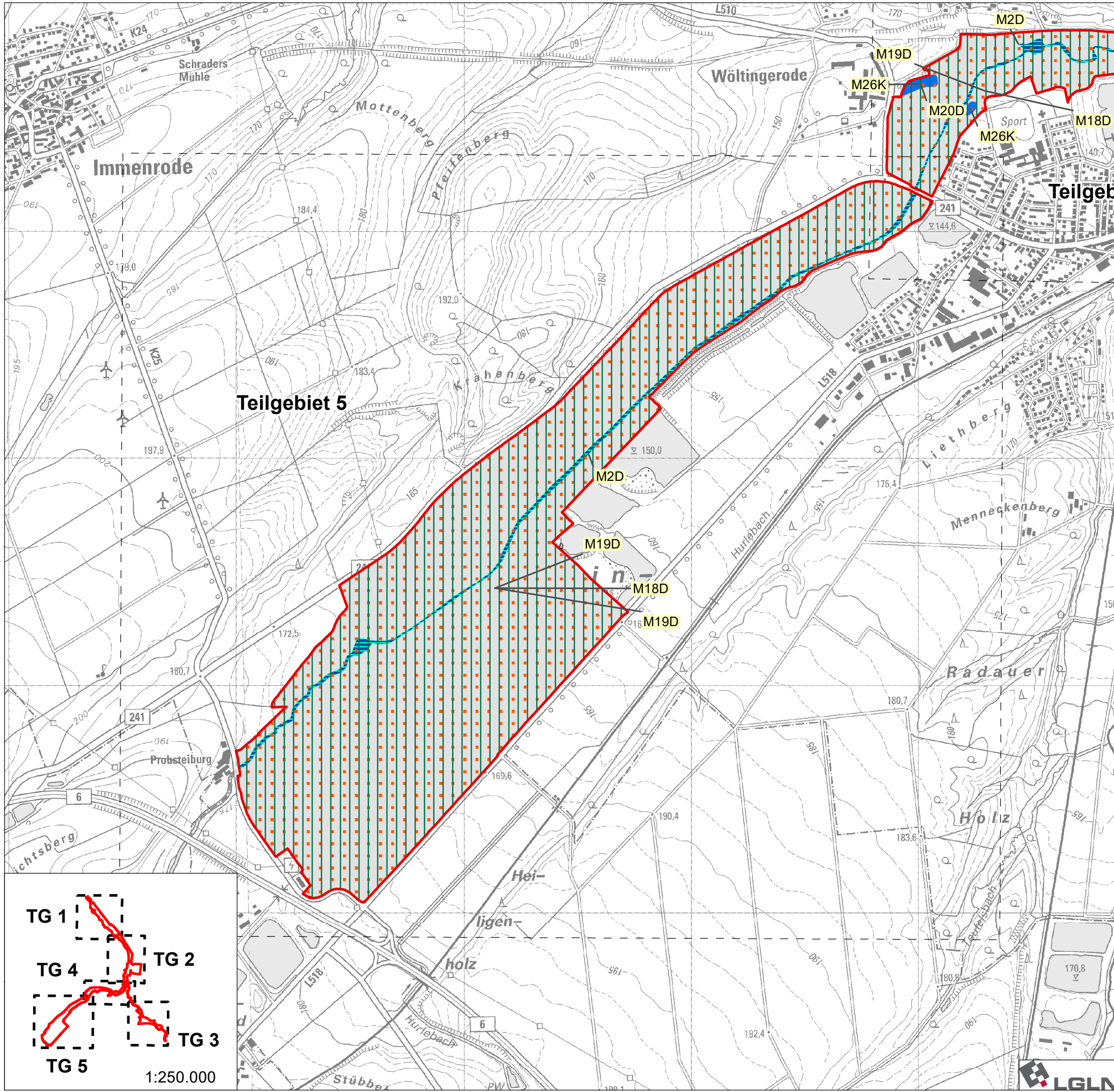
Darstellung auf der Grundlage der Geobasisdaten des Landesamtes für Geoinformation und Landesvermessung Niedersachsen © 2019

Auftraggeber:
 Landkreis Goslar
 Klubgartenstraße 6, 38640 Goslar

Auftragnehmer:
 MEP Plan GmbH
 Hofmühlenstraße 2, 01187 Dresden



Managementplan FFH-Gebiet 123 „Harly, Ecker und Okertal nördlich Vienenburg“ und V58 „Okertal bei Vienenburg“
Karte 14.5: Handlungs- und Maßnahmenkonzept der Arten des Anhangs II der FFH-Richtlinie - Teilgebiet 5
 Stand: 01.12.2020



Legende

- Managementplangebiet
- Teilgebiet

Art der Maßnahme

- Erhaltungsmaßnahme
- Zusätzliche Maßnahmen

Maßnahmen für Arten des Anhangs II der FFH-

Zielart

- Bachneunauge
- Groppe
- Fledermäuse (Großes Mausohr,
- Kammmolch
- Fischotter

Codierung:
(M 1) D
 Maßname-Nummer Frist

Fristen: D = Daueraufgabe
 M = Mittelfristig
 K = Kurzfristig

Grundlagen

500 250 0 500 Meter
 1:16.668

Darstellung auf der Grundlage der Geobasisdaten des Landesamtes für Geoinformation und Landesvermessung Niedersachsen © 2019

Auftraggeber:
 Landkreis Goslar
 Klubgartenstraße 6, 38640 Goslar

Auftragnehmer:
 MEP Plan GmbH
 Hofmühlenstraße 2, 01187 Dresden

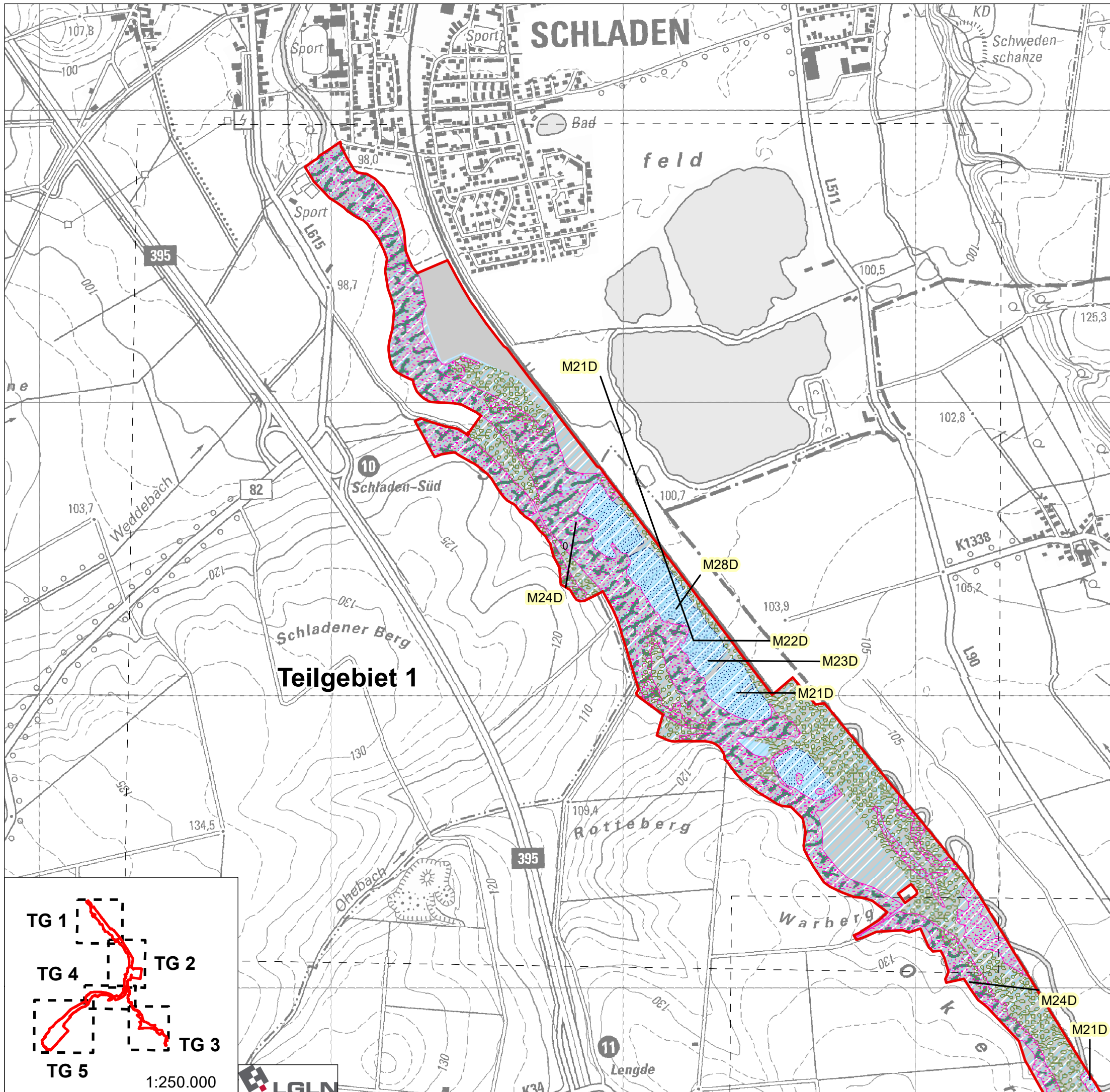
MEP Plan GmbH
Naturschutz, Forst- & Umweltplanung



Managementplan FFH-Gebiet 123 „Harly, Ecker und Okertal nördlich Vienenburg“ und V58 „Okertal bei Vienenburg“

Karte 15.1: Handlungs- und Maßnahmenkonzept der Vogelarten des SDB - Teilgebiet 1

Stand: 12.07.2022



Legende

Managementplangebiet

Teilgebiet

Maßnahmen für Vogelarten des SDB (notwendige Erhaltungsmaßnahmen)

Zielart

Eisvogel

Haubentaucher/ Mittelsäger

Zwergtaucher

Nachtigall

Neuntöter

Pirol

Uhu/ Rohrweihe/ Schwarzmilan/ Rotmilan

Codierung:

(M 1) D

Maßname-Nummer Frist

Fristen: D = Daueraufgabe

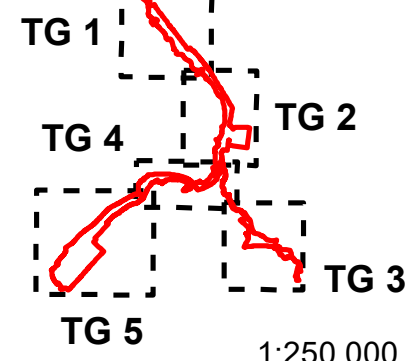
M = Mittelfristig

K = Kurzfristig

Grundlagen

400 200 0 400 Meter

Darstellung auf der Grundlage der Geobasisdaten des Landesamtes für Geoinformation und Landesvermessung Niedersachsen © 2019



1:250.000



Auftraggeber:
Landkreis Goslar
Klubgartenstraße 6, 38640 Goslar

Auftragnehmer:
MEP Plan GmbH
Hofmühlenstraße 2, 01187 Dresden





Managementplan FFH-Gebiet 123 „Harly, Ecker und Okertal nördlich Vienenburg“ und V58 „Okertal bei Vienenburg“

Karte 15.2: Handlungs- und Maßnahmenkonzept der Vogelarten des SDB - Teilgebiet 2

Stand: 12.07.2022

Legende

-  Managementplangebiet
-  Teilgebiet

Maßnahmen für Vogelarten des SDB (notwendige Erhaltungsmaßnahmen)

Zielart

-  Eisvogel
-  Haubentaucher/ Mittelsäger
-  Zwergtaucher
-  Nachtigall
-  Neuntöter
-  Pirol
-  Uhu/ Rohrweihe/ Schwarzmilan/ Rotmilan

Codierung:

(M 1) D

Maßname-Nummer Frist

Fristen: D = Daueraufgabe
M = Mittelfristig
K = Kurzfristig

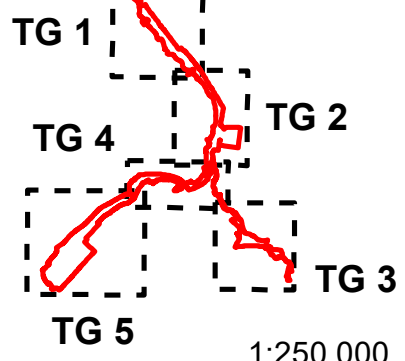
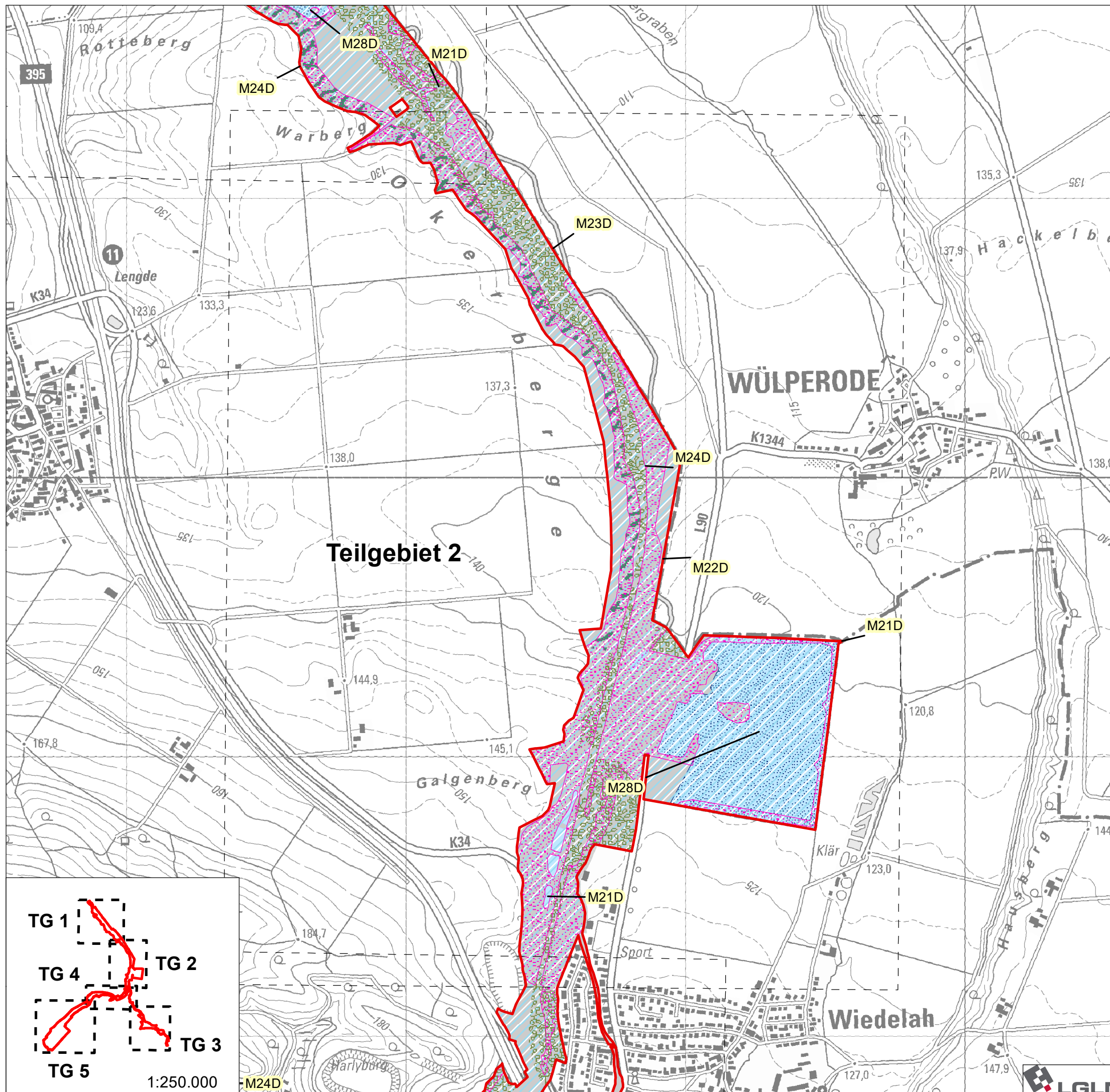
Grundlagen

400 200 0 400 Meter
1:13.585

Darstellung auf der Grundlage der Geobasisdaten des Landesamtes für Geoinformation und Landesvermessung Niedersachsen © 2019

Auftraggeber:
Landkreis Goslar
Klubgartenstraße 6, 38640 Goslar

Auftragnehmer:
MEP Plan GmbH
Hofmühlenstraße 2, 01187 Dresden



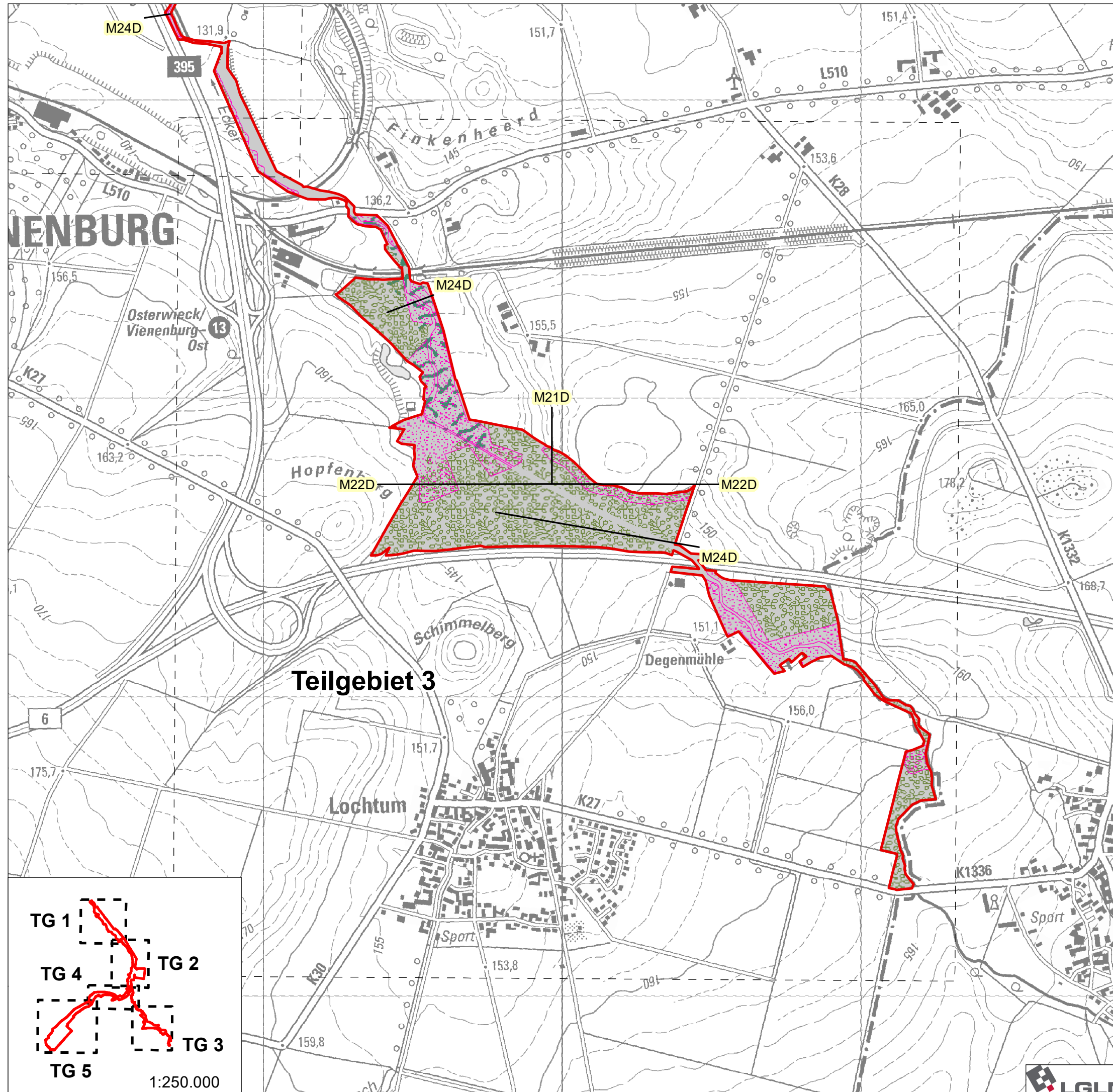
1:250.000



Managementplan FFH-Gebiet 123 „Harly, Ecker und Okertal nördlich Vienburg“ und V58 „Okertal bei Vienburg“

Karte 15.3: Handlungs- und Maßnahmenkonzept der Vogelarten des SDB - Teilgebiet 3

Stand: 12.07.2022



Legende

Managementplangebiet

Teilgebiet

Maßnahmen für Vogelarten des SDB (notwendige Erhaltungsmaßnahmen)

Zielart

Nachtigall

Neuntöter

Pirol

Uhu/ Rohrweihe/ Schwarzmilan/ Rotmilan

Codierung:

(M 1) D

Maßname-Nummer Frist

Fristen: D = Daueraufgabe
M = Mittelfristig
K = Kurzfristig

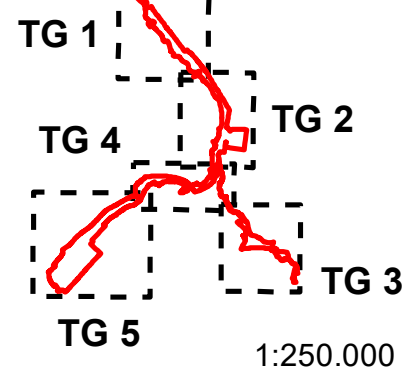
Grundlagen



Darstellung auf der Grundlage der Geobasisdaten des Landesamtes für Geoinformation und Landesvermessung Niedersachsen © 2019

Auftraggeber:
Landkreis Goslar
Klubgartenstraße 6, 38640 Goslar

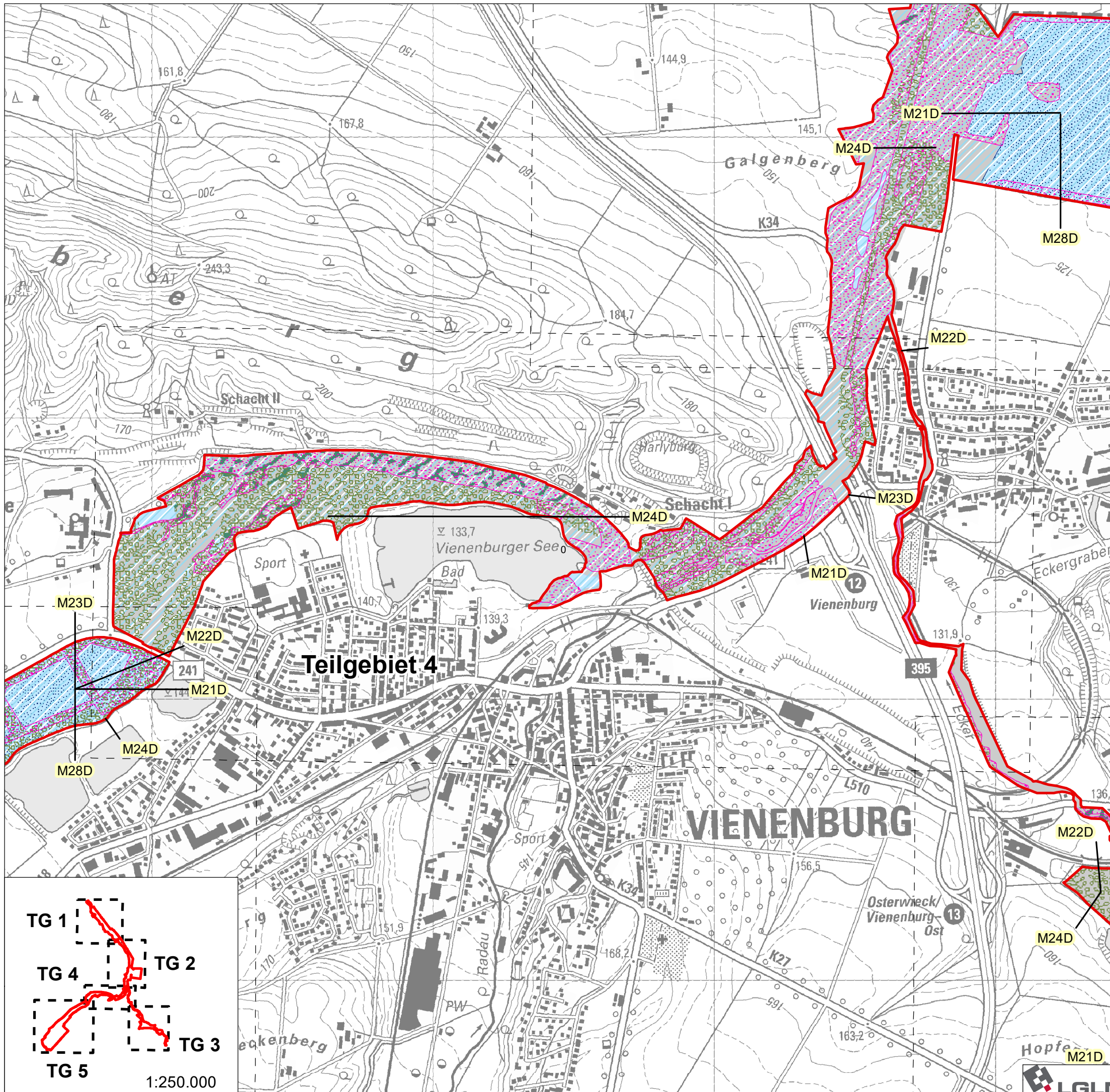
Auftragnehmer:
MEP Plan GmbH
Hofmühlenstraße 2, 01187 Dresden



Managementplan FFH-Gebiet 123 „Harly, Ecker und Okertal nördlich Vienenburg“ und V58 „Okertal bei Vienenburg“

Karte 15.4: Handlungs- und Maßnahmenkonzept der Vogelarten des SDB - Teilgebiet 4

Stand: 12.07.2022



Legende

- Managementplangebiet
 - Teilgebiet
- Maßnahmen für Vogelarten des SDB (notwendige Erhaltungsmaßnahmen)**
- Zielart**
- Eisvogel
 - Haubentaucher/ Mittelsäger
 - Zwergtaucher
 - Nachtigall
 - Neuntöter
 - Pirol
 - Uhu/ Rohrweihe/ Schwarzmilan/ Rotmilan

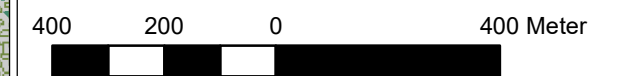
Codierung:

(M 1) D

Maßname-Nummer Frist

Fristen: D = Daueraufgabe
M = Mittelfristig
K = Kurzfristig

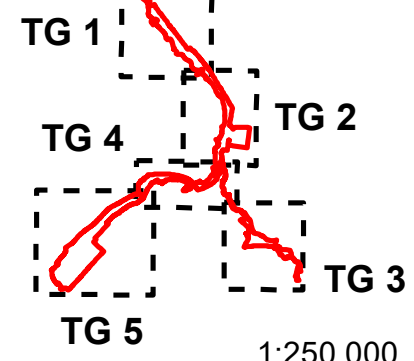
Grundlagen



Darstellung auf der Grundlage der Geobasisdaten des Landesamtes für Geoinformation und Landesvermessung Niedersachsen © 2019

Auftraggeber:
Landkreis Goslar
Klubgartenstraße 6, 38640 Goslar

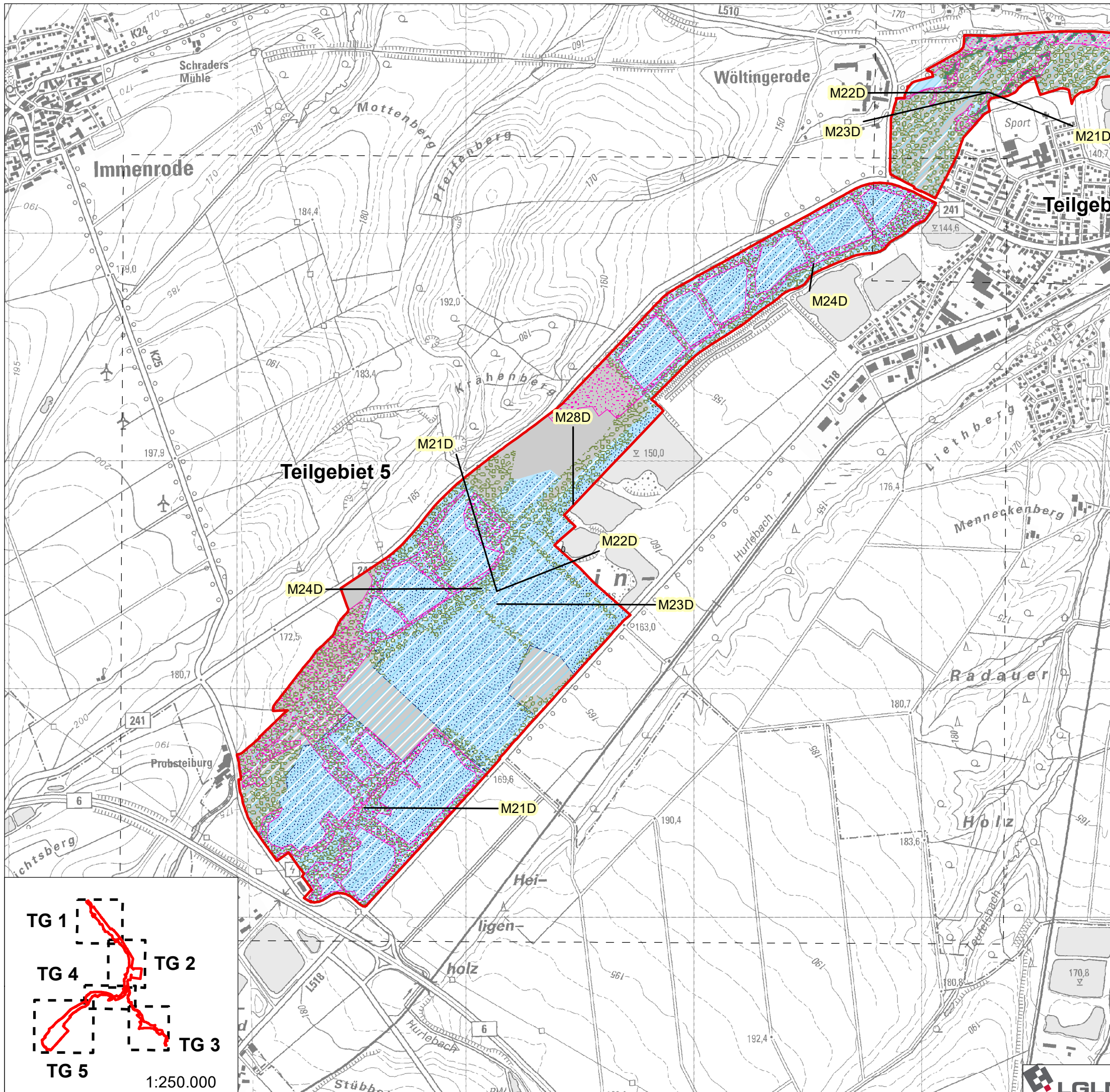
Auftragnehmer:
MEP Plan GmbH
Hofmühlenstraße 2, 01187 Dresden



Managementplan FFH-Gebiet 123 „Harly, Ecker und Okertal nördlich Vienenburg“ und V58 „Okertal bei Vienenburg“

Karte 15.5: Handlungs- und Maßnahmenkonzept der Vogelarten des SDB - Teilgebiet 5

Stand: 12.07.2022



Legende

- Managementplangebiet
- Teilgebiet

Maßnahmen für Vogelarten des SDB (notwendige Erhaltungsmaßnahmen)

Zielart

- Eisvogel
- Haubentaucher/ Mittelsäger
- Zwergtaucher
- Nachtigall
- Neuntöter
- Pirol
- Uhu/ Rohrweihe/ Schwarzmilan/ Rotmilan

Codierung:

(M 1) D

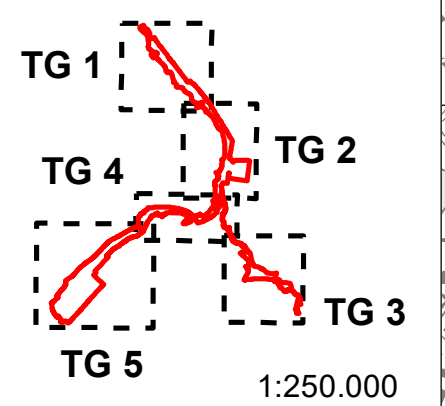
Maßname-Nummer Frist

Fristen: D = Daueraufgabe
M = Mittelfristig
K = Kurzfristig

Grundlagen



Darstellung auf der Grundlage der Geobasisdaten des Landesamtes für Geoinformation und Landesvermessung Niedersachsen © 2019



Auftraggeber:
Landkreis Goslar
Klubgartenstraße 6, 38640 Goslar

Auftragnehmer:
MEP Plan GmbH
Hofmühlenstraße 2, 01187 Dresden

