




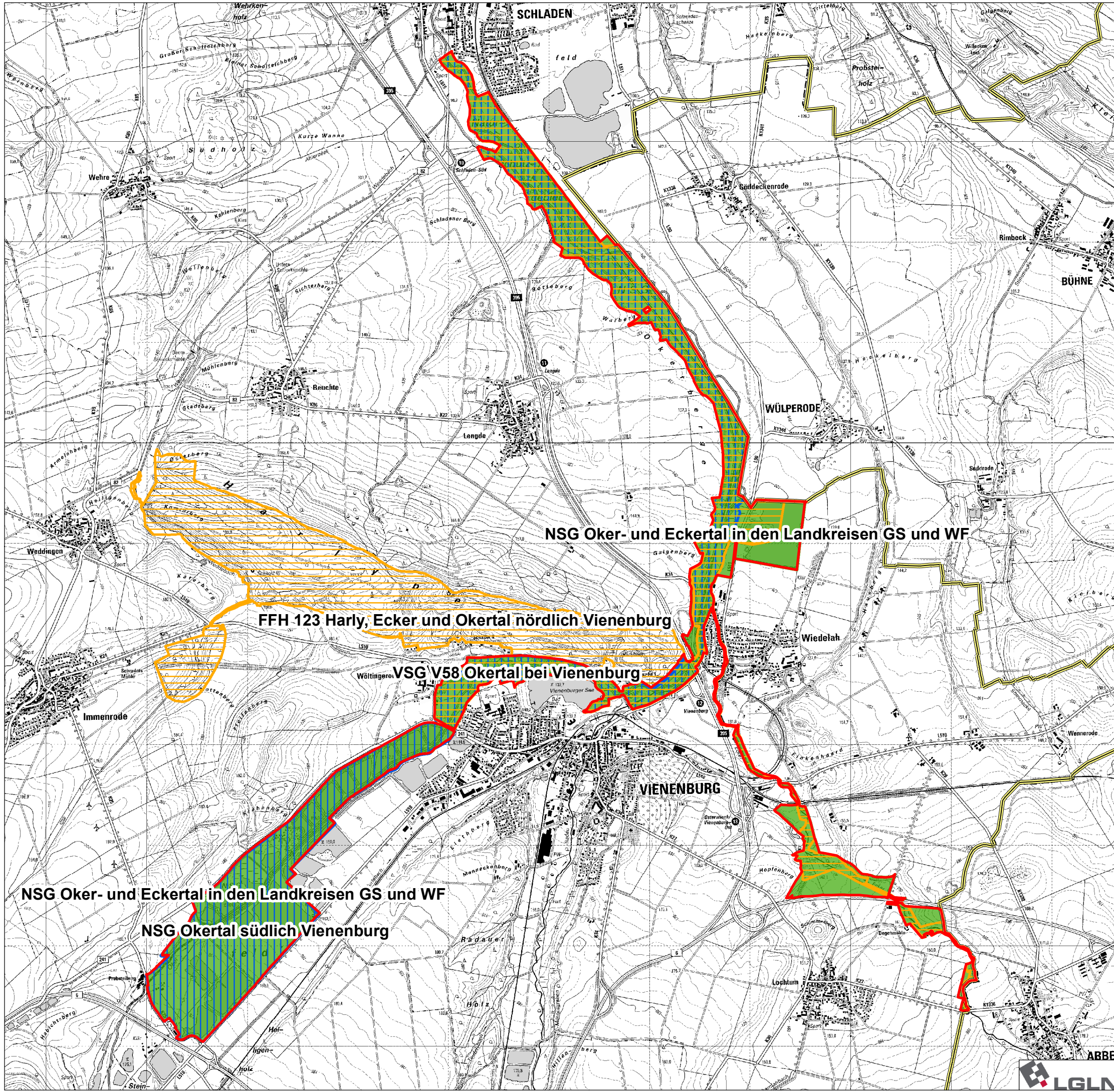


Managementplan FFH-Gebiet 123 „Harly, Ecker und Okertal nördlich Vienenburg“ und V58 „Okertal bei Vienenburg“


Karte 1: Planungsraum – Übersicht
Stand: 28.04.2020

Legende

-  Managementplangebiet
-  Landesgrenze
- Schutzgebiete**
-  FFH-Gebiet
-  Vogelschutzgebiet
-  Naturschutzgebiet



Grundlagen



Darstellung auf der Grundlage der Geobasisdaten des Landesamtes für Geoinformation und Landesvermessung Niedersachsen © 2019

Auftraggeber:
Landkreis Goslar
Klubgartenstraße 6, 38640 Goslar

Auftragnehmer:
MEP Plan GmbH
Hofmühlenstraße 2, 01187 Dresden



Legende

Managementplangebiet

Teilgebiet

Biotoptypen

Wälder	Fließgewässer	Trockene bis feuchte Stauden- und Ruderaffuren
WCR	FBH §	GET
WET §	FFB §	GIF
WNW §		GIT
WPB	Stillgewässer	
WPE	SEF §	
WPS	SEN §	
WPW	SEZ §	
WRM	SXZ	
WWA §	VEL §	
WWB §	VERS §	
WXH	Gehölzfreie Biotope der Sümpfe und Niedermoore	
WXP	NRG §	UFB §
WZF	NSGP §	UHF
WZL	NSR §	UHM
Gebüsche und Gehölzbestände	NSS §	UHT
BFR	Heiden und Magerrasen	UNB
BMR	HCT §	UNG
BMS	RAG §	UNK
BRS	RMF §	UNS
HBA	RSF §	URF
HBE	Grünland	URT
HFM	GEF §	Acker- und Gartenbaubiotope
HN		AL
		EL
		Gebäude, Verkehrs- und Industrieflächen
		OVE
		OVP
		OVS
		O VW

Grundlagen

350 175 0 350 Meter

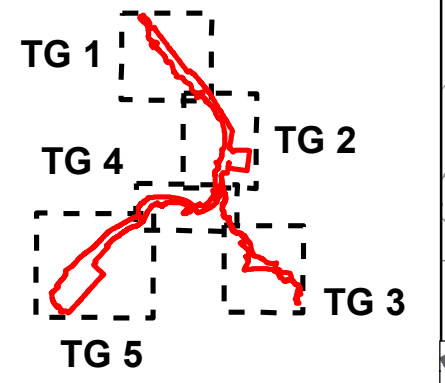
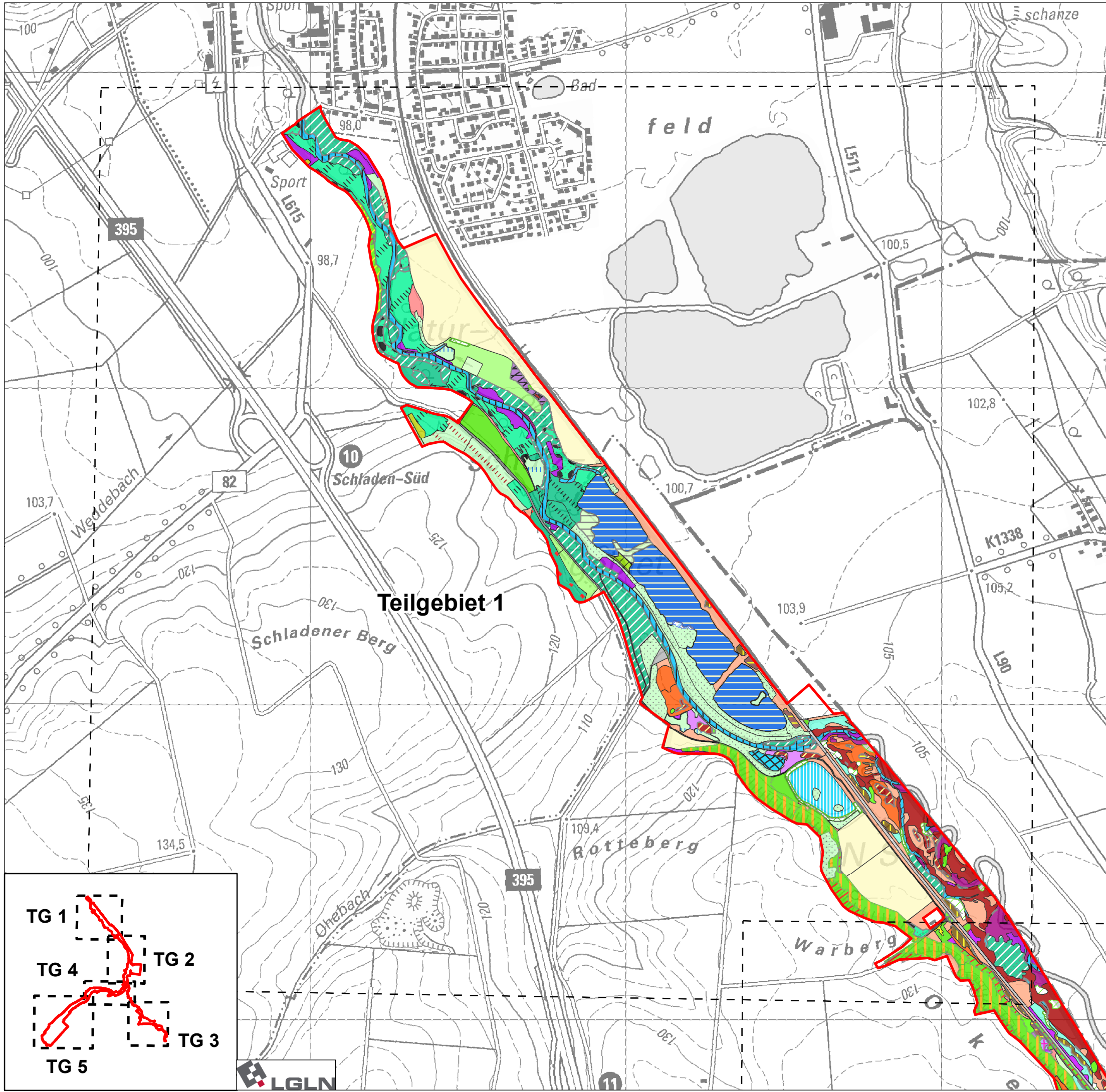
1:12.000



Darstellung auf der Grundlage der Geobasisdaten des Landesamtes für Geoinformation und Landesvermessung Niedersachsen © 2019

Auftraggeber:
Landkreis Goslar
Klubgartenstraße 6, 38640 Goslar

Auftragnehmer:
MEP Plan GmbH
Hofmühlenstraße 2, 01187 Dresden



Managementplan FFH-Gebiet 123 „Harly, Ecker und Okertal nördlich Vienenburg“ und V58 „Okertal bei Vienenburg“

Karte 2.2: Biotoptypen - Teilgebiet 2

Stand: 29.09.2020

Legende

Managementplangebiet

Teilgebiet

Biotoptypen

Wälder

- WCE
- WNE §
- WPB
- WPE
- WPS
- WPW
- WU
- WWA §
- WXH
- WXP
- WZK
- WZS

Gebüsch- und Gehölzbestände

- BAZ §
- BFR
- BMH
- BMS
- BRR
- BRS
- BRU
- HBA
- HBE
- HFM
- HN
- HPG

Fließgewässer

- FBH §

Stillgewässer

- FBL §
- FFB §
- FMH
- FQS §
- SEA §
- SEF §
- SEN §
- SEZ §
- VER §
- VERR §
- VERS §
- VERZ §

Gehölzfreie Biotope der Sümpfe und Niedermoore

- NRG §
- NSGP §
- NSR §

Heiden und Magerrasen

- HCT §
- RAG §
- RMF §
- RSF §

Grünland

- GEF §
- GET
- GIF

Trockene bis feuchte Stauden- und Ruderalfluren

- UFB §
- UHF
- UHM
- UHT
- UNB
- UNG
- UNK
- UNS
- URF
- URT

Acker- und Gartenbaubiotope

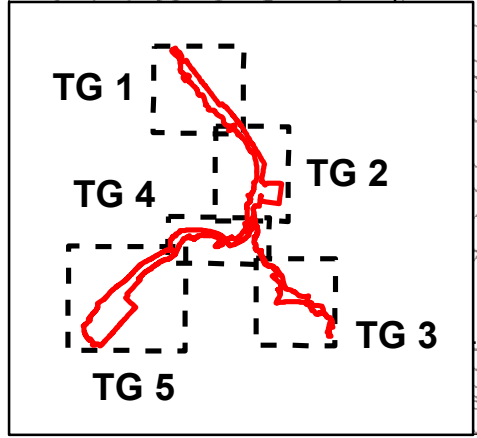
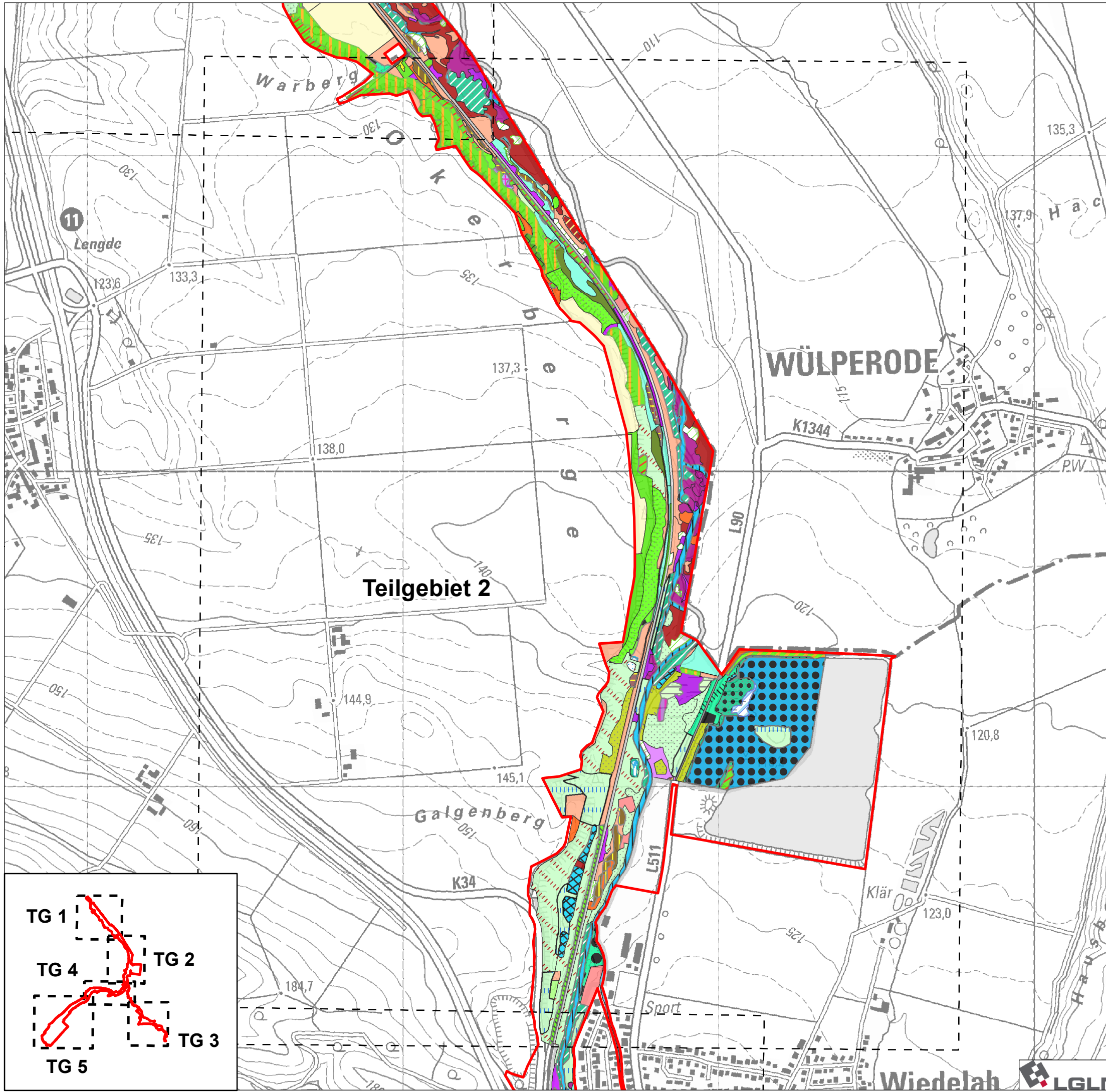
- AL
- EL

Grünanlagen der Siedlungsbereiche

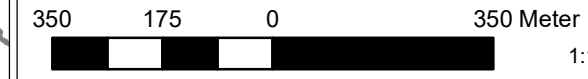
- PHZ

Gebäude, Verkehrs- und Industrieflächen

- OVE
- OVP
- OVS
- OVW
- OWV



Grundlagen

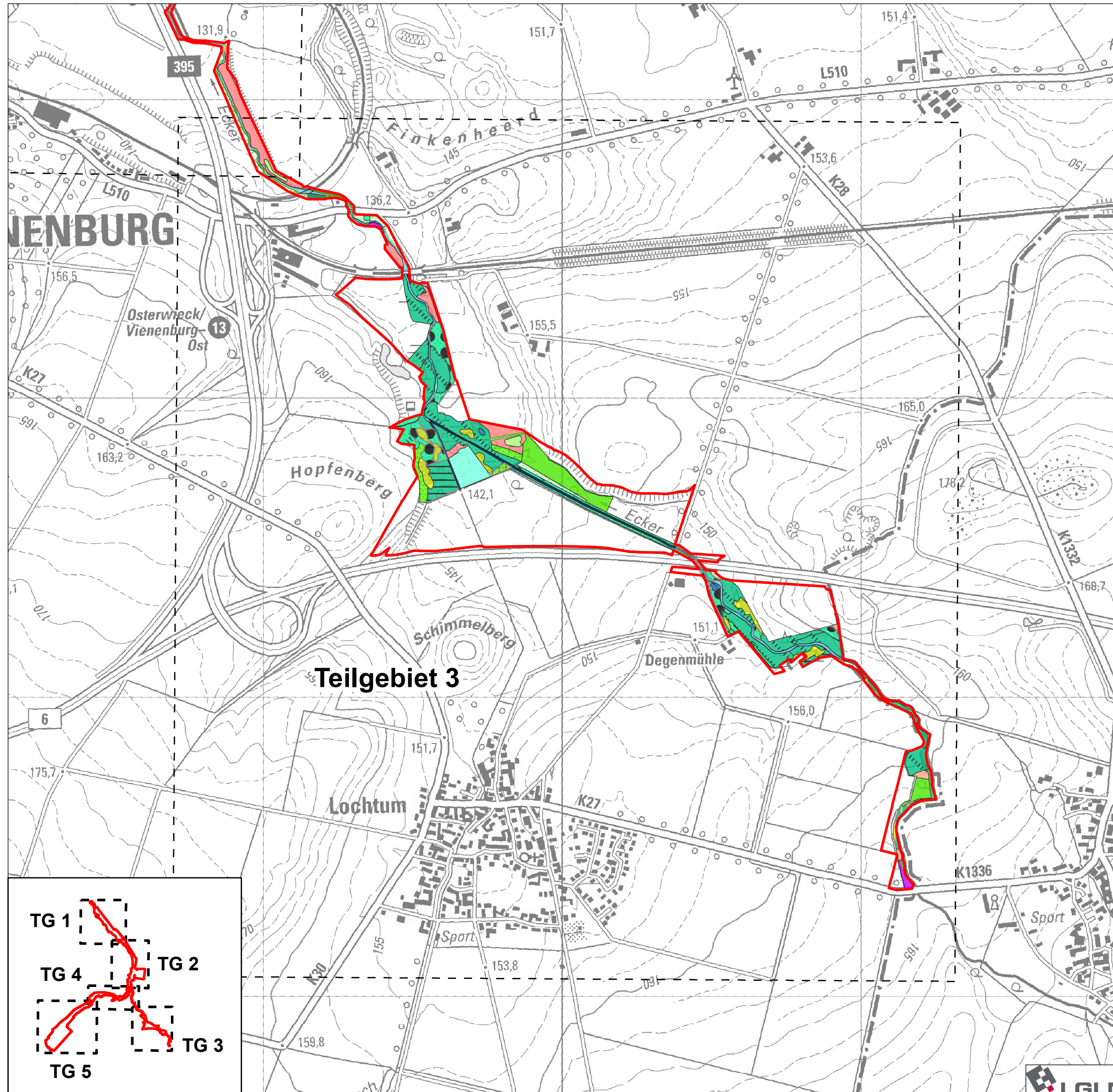


Darstellung auf der Grundlage der Geobasisdaten des Landesamtes für Geoinformation und Landesvermessung Niedersachsen © 2019

Auftraggeber:
Landkreis Goslar
Klubgartenstraße 6, 38640 Goslar

Auftragnehmer:
MEP Plan GmbH
Hofmühlenstraße 2, 01187 Dresden



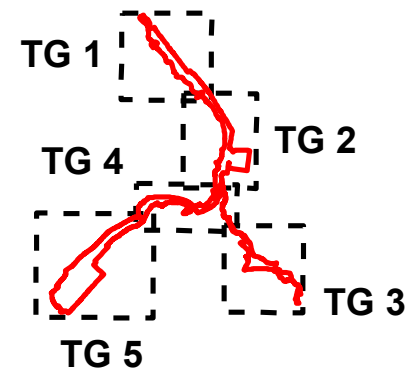


Legende

- Managementplangebiet
- Teilgebiet

Biotoptypen

- | | | |
|------------------------------------|----------------------|--|
| Wälder | BMS | Trockene bis feuchte Stauden- und Ruderalfluren |
| WCE | HBA | UHF |
| WEG § | HBE | UHM |
| WET § | HBK | UNG |
| WGF | Fließgewässer | UNK |
| WMK | FBH § | URF |
| WPB | FGZ | Acker- und Gartenbaubiotope |
| WPE | FMH | AL |
| WPS | Stillgewässer | Gebäude, Verkehrs- und Industrieflächen |
| WWA § | STW § | OVE |
| WWB § | SXF | OVS |
| WXH | Grünland | OVW |
| WXP | GET | |
| WZF | GIF | |
| Gebüsch- und Gehölzbestände | GIT | |
| BAS § | GW | |



Grundlagen

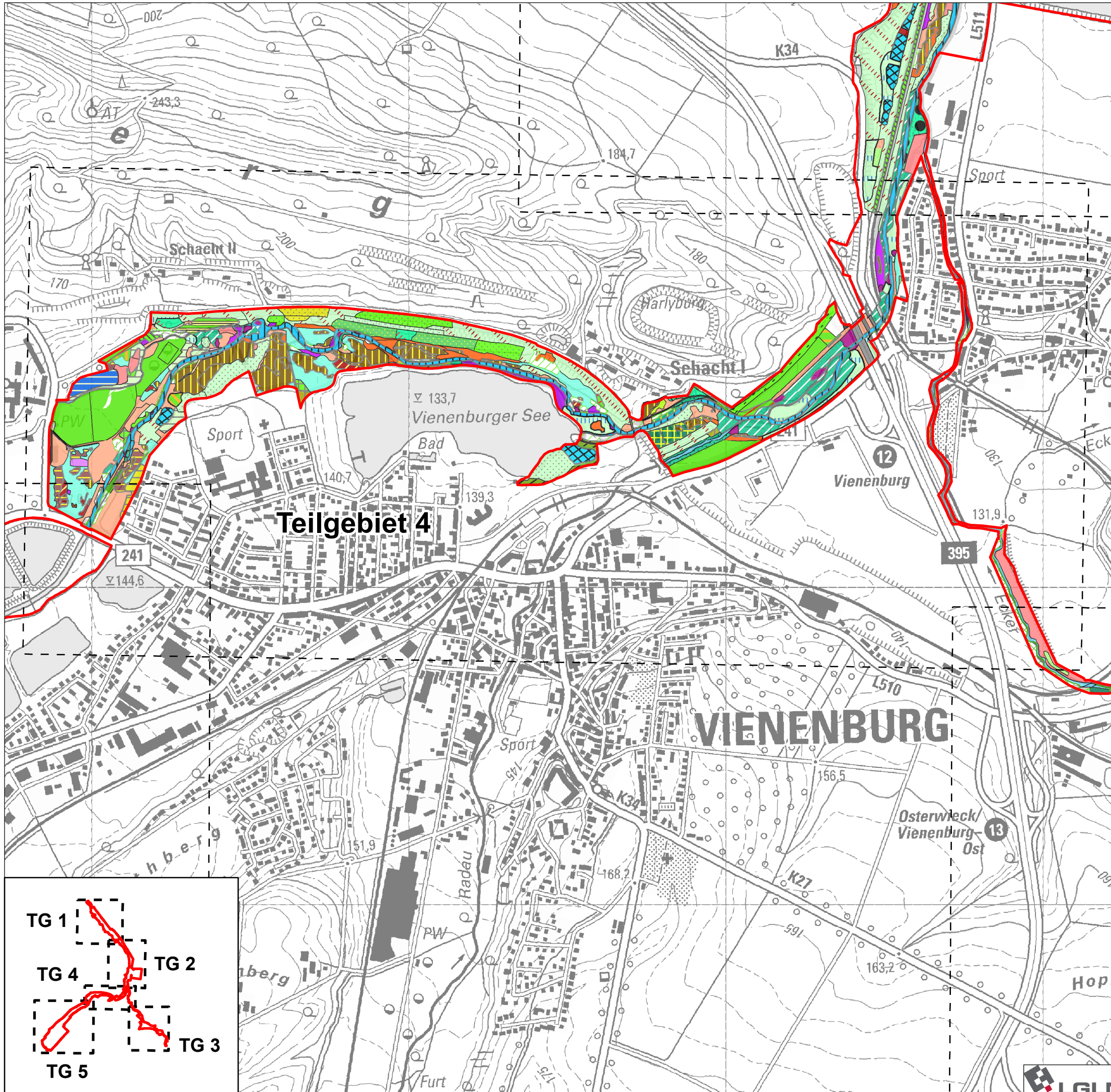


Darstellung auf der Grundlage der Geobasisdaten des Landesamtes für Geoinformation und Landesvermessung Niedersachsen © 2019

Auftraggeber:
Landkreis Goslar
Klubgartenstraße 6, 38640 Goslar

Auftragnehmer:
MEP Plan GmbH
Hofmühlenstraße 2, 01187 Dresden





Legende

Managementplangebiet

Teilgebiet

Biotoptypen

Wälder

- WCE
- WEB §
- WGM
- WJL
- WLB
- WMB
- WPB
- WPE
- WPS
- WPW
- WQE
- WWA §
- WWB §
- WXE
- WXH
- WXP
- BAA §
- BAS §
- BFR
- BMS
- BRR
- BRS
- HBA
- HBE
- HN
- HOM
- HPG

HPS

Fließgewässer

- FBH §
- FBL §
- FFB §
- FGF
- FMH
- FXS
- SEF §
- SEZ §
- SXZ
- VERZ §

Stillgewässer

- DOS §

Fels-, Gesteins- und Offenbodenbiotope

- RAG §
- RMF §
- RSF §
- RSZ §

Heiden und Magerrasen

- GET
- GIF
- GIT
- GMA §
- GW

Grünland

-

Trockene bis feuchte Stauden- und Ruderalfluren

- UFB §
- UFS §
- UHF
- UHM
- UHT
- UNG
- UNK
- UNS
- URF
- URT

Acker- und Gartenbaubiotope

- AL

Grünanlagen der Siedlungsbereiche

- HSE
- GRA
- GRR
- GRT
- PHZ
- PSZ

Gebäude, Verkehrs- und Industrieflächen

- OEL
- OVE
- OVP
- OVS
- OVW

Grundlagen

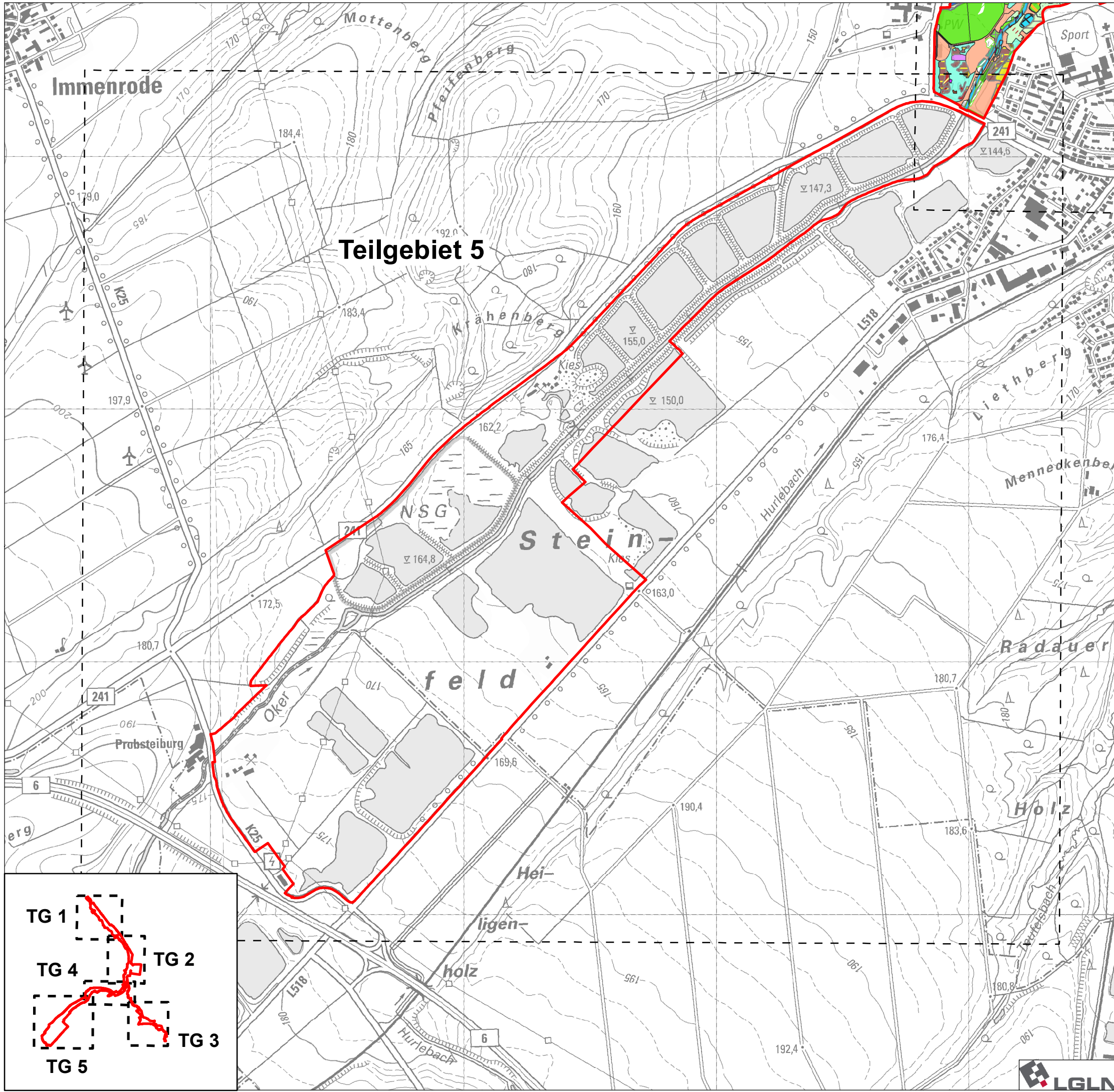


Darstellung auf der Grundlage der Geobasisdaten des Landesamtes für Geoinformation und Landesvermessung Niedersachsen © 2019

Auftraggeber:
Landkreis Goslar
Klubgartenstraße 6, 38640 Goslar

Auftragnehmer:
MEP Plan GmbH
Hofmühlenstraße 2, 01187 Dresden





Legende

- Managementplangebiet
- Teilgebiet

Biotoptypen

- | | | |
|------------------------------------|------------------------------|--|
| Wälder | FFB § | GMA § |
| WPB | Stillgewässer | Trockene bis feuchte Stauden- und Ruderalfluren |
| WPE | SEF § | UHM |
| WPW | SEZ § | UNK |
| WWA § | SXZ | UNS |
| Gebüsch- und Gehölzbestände | Heiden und Magerrasen | URF |
| BAS § | RAG § | URT |
| BFR | RMF § | Grünanlagen der Siedlungsbereiche |
| BRS | RSF § | HSE |
| HBE | RSZ § | Gebäude-, Verkehrs- und Industrieflächen |
| HPS | Grünland | OVW |
| Fließgewässer | GET | |
| FBL § | GIT | |

Grundlagen



Darstellung auf der Grundlage der Geobasisdaten des Landesamtes für Geoinformation und Landesvermessung Niedersachsen © 2019

Auftraggeber:
Landkreis Goslar
Klubgartenstraße 6, 38640 Goslar

Auftragnehmer:
MEP Plan GmbH
Hofmühlenstraße 2, 01187 Dresden





Managementplan FFH-Gebiet 123 „Harly, Ecker und Okertal nördlich Vienenburg“ und V58 „Okertal bei Vienenburg“

Karte 3.1: FFH-Lebensraumtypen - Teilgebiet 1

Stand: 29.09.2020





Legende

-  Managementplangebiet
-  Teilgebiet

FFH-Lebensraumtyp

-  3150 Natürliche eutrophe Seen mit einer Vegetation des Magnopotamions oder Hydrocharitions
-  3260 Flüsse der planaren bis montanen Stufe mit Vegetation des Ranunculon fluitantis und des Callitricho-Batrachion
-  6130 Schwermetallrasen (*Violetalia calaminariae*)
-  6430 Feuchte Hochstaudenfluren der planaren und montanen bis alpinen Stufe
-  9160 Subatlantischer oder mitteleuropäischer Stieleichenwald oder Eichen-Hainbuchenwald (*Carpinion betuli*)
-  91E0 Auen-Wälder mit *Alnus glutinosa* und *Fraxinus excelsior* (*Alno-Padion*, *Alnion incanae*, *Salicion albae*)

Erhaltungszustand

-  A - sehr gut
-  B - gut
-  C - mittel bis schlecht
-  E - Entwicklungsfläche

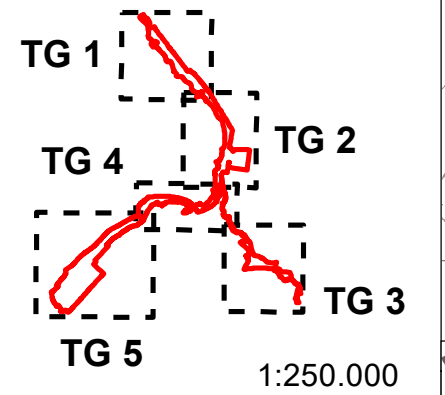
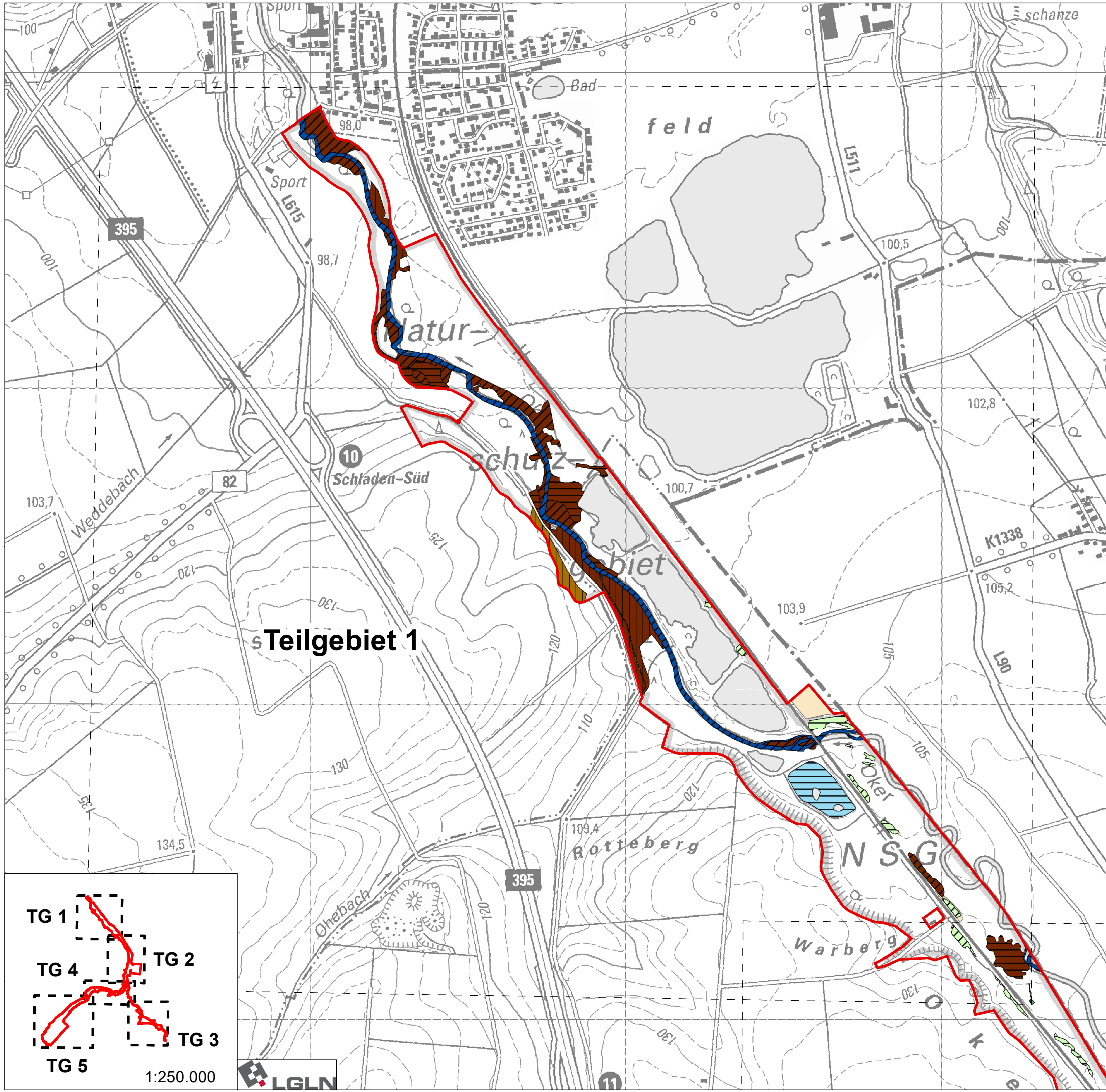
Grundlagen



Darstellung auf der Grundlage der Geobasisdaten des Landesamtes für Geoinformation und Landesvermessung Niedersachsen © 2019

Auftraggeber:
Landkreis Goslar
Klubgartenstraße 6, 38640 Goslar

Auftragnehmer:
MEP Plan GmbH
Hofmühlenstraße 2, 01187 Dresden





Managementplan FFH-Gebiet 123 „Harly, Ecker und Okertal nördlich Viernburg“ und V58 „Okertal bei Viernburg“







Karte 3.2: FFH-Lebensraumtypen - Teilgebiet 2

Stand: 14.09.2020





Legende


-  Managementplangebiet
-  Teilgebiet

FFH-Lebensraumtyp

-  3150 Natürliche eutrophe Seen mit einer Vegetation des Magnopotamions oder Hydrocharitions
-  3260 Flüsse der planaren bis montanen Stufe mit Vegetation des Ranunculion fluitantis und des Callitriche-Batrachion
-  6130 Schwermetallrasen (*Violetalia calaminariae*)
-  6430 Feuchte Hochstaudenfluren der planaren und montanen bis alpinen Stufe
-  6510 Magere Flachland-Mähwiesen (*Alopecurus pratensis*, *Sanguisorba officinalis*)
-  91E0 Auen-Wälder mit *Alnus glutinosa* und *Fraxinus excelsior* (*Alno-Padion*, *Alnion incanae*, *Salicion albae*)

Erhaltungszustand

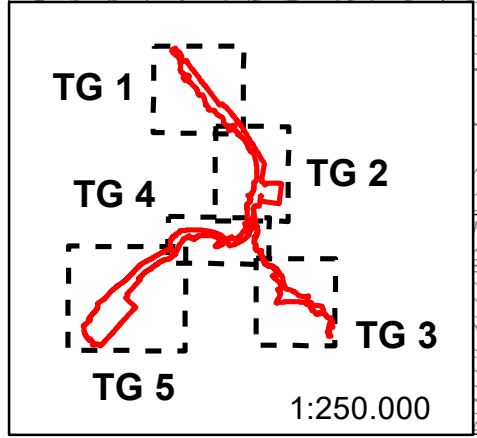
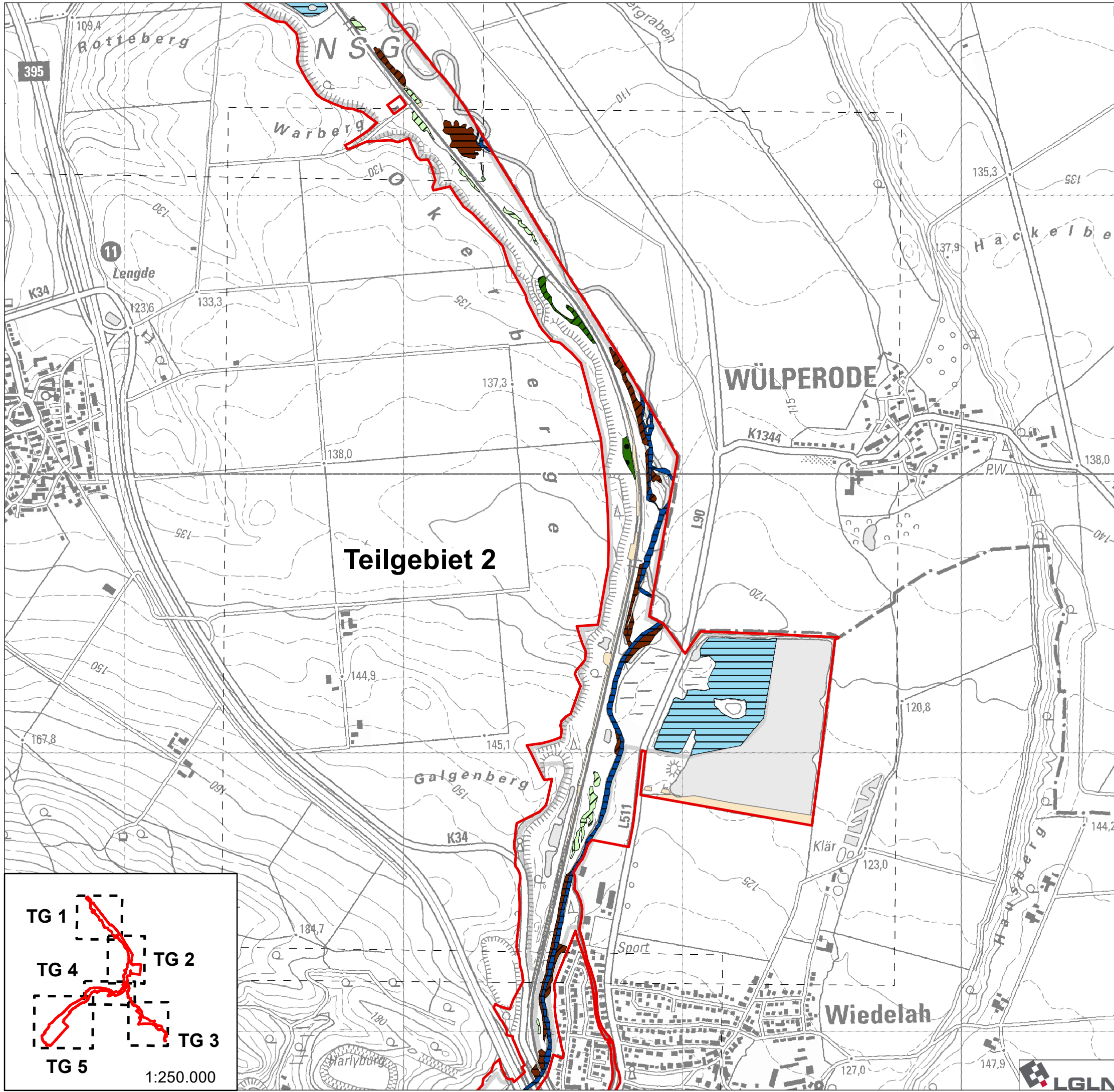
-  A - sehr gut
-  B - gut
-  C - mittel bis schlecht
-  E - Entwicklungsfläche



Darstellung auf der Grundlage der Geobasisdaten des Landesamtes für Geoinformation und Landesvermessung Niedersachsen © 2019

Auftraggeber:
Landkreis Goslar
Klubgartenstraße 6, 38640 Goslar

Auftragnehmer:
MEP Plan GmbH
Hofmühlenstraße 2, 01187 Dresden



Managementplan FFH-Gebiet 123 „Harly, Ecker und Okertal nördlich Vienburg“ und V58 „Okertal bei Vienburg“

Karte 3.3: FFH-Lebensraumtypen - Teilgebiet 3

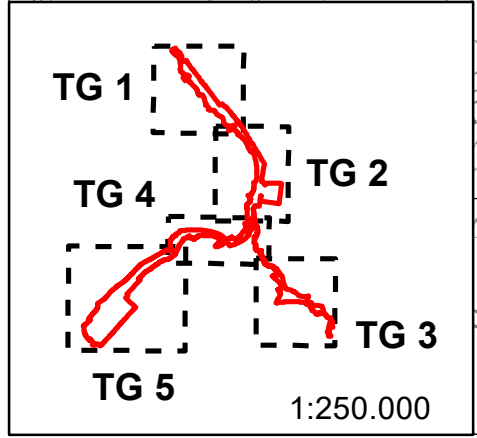
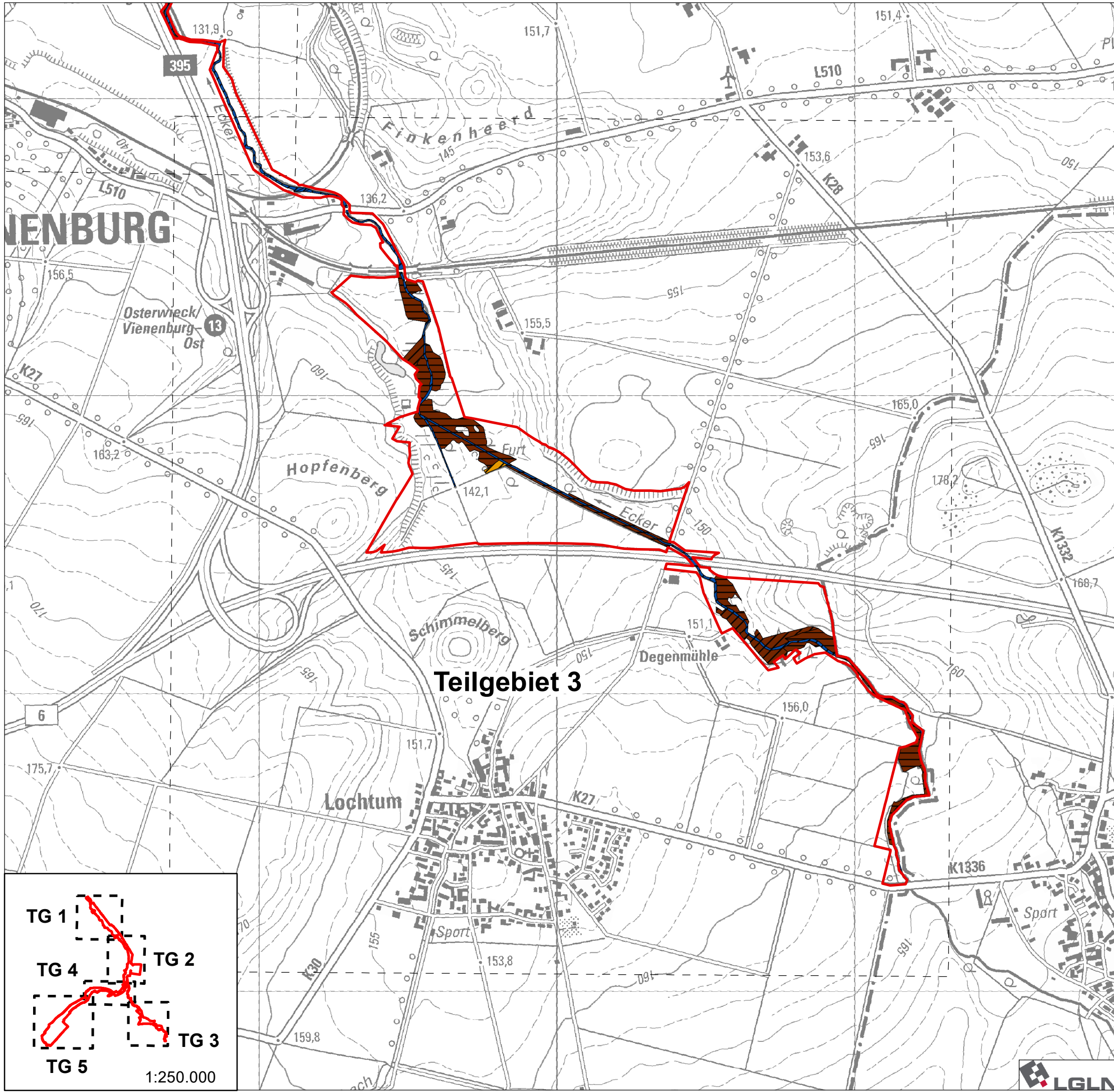
Stand: 14.09.2020

Legende

- Managementplangebiet
- Teilgebiet

- FFH-Lebensraumtyp**
- 3260 Flüsse der planaren bis montanen Stufe mit Vegetation des Ranuncion fluitantis und des Callitricho-Batrachion
- 9130 Waldmeister-Buchenwald (Asperulo-Fagetum)
- 91E0 Auen-Wälder mit *Alnus glutinosa* und *Fraxinus excelsior* (Alno-Padion, Alnion incanae, Salicion albae)

- Erhaltungszustand**
- A - sehr gut
- B - gut
- C - mittel bis schlecht
- E - Entwicklungsfläche



Darstellung auf der Grundlage der Geobasisdaten des Landesamtes für Geoinformation und Landesvermessung Niedersachsen © 2019

Auftraggeber:
Landkreis Goslar
Klubgartenstraße 6, 38640 Goslar

Auftragnehmer:
MEP Plan GmbH
Hofmühlenstraße 2, 01187 Dresden
















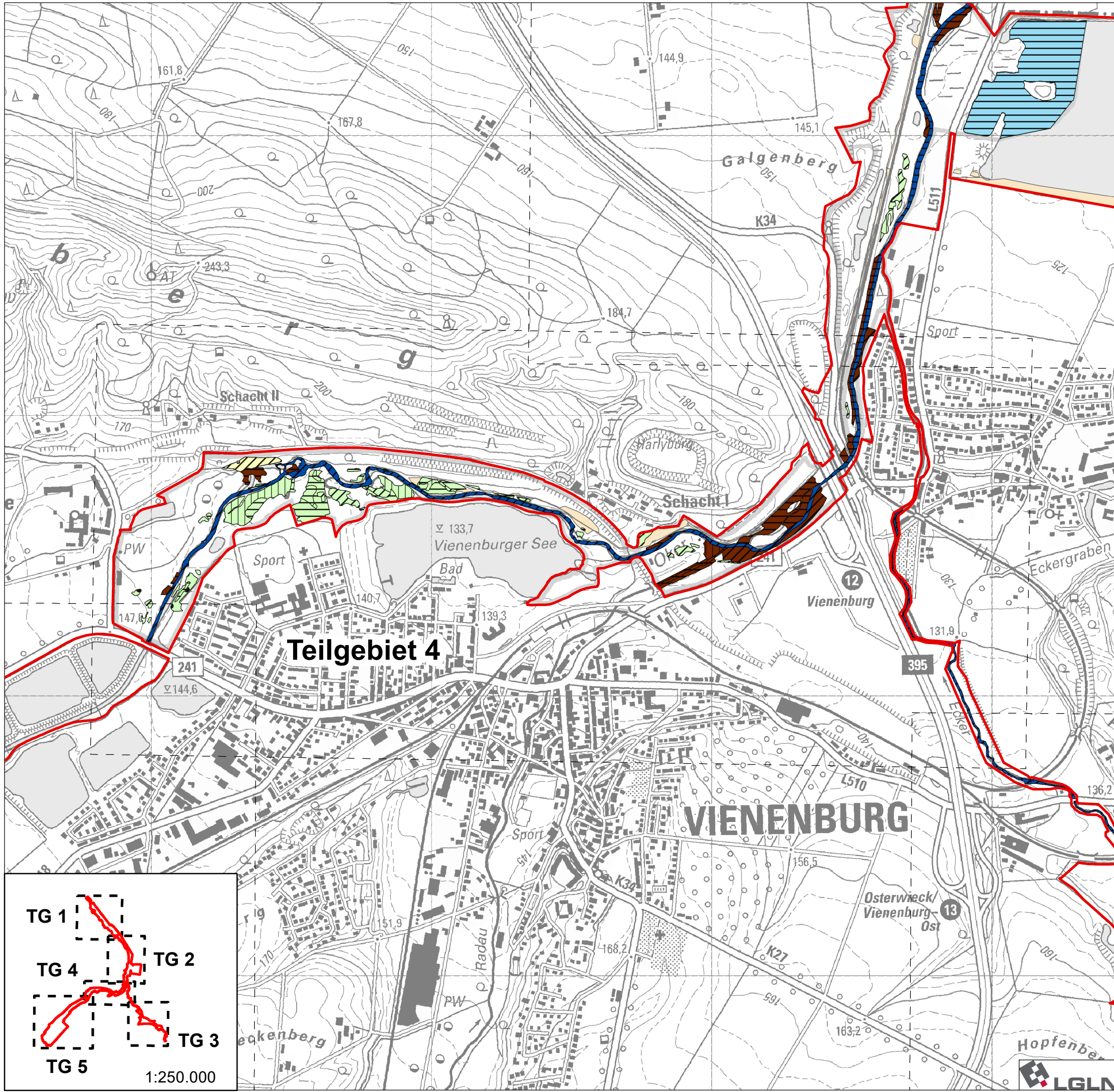
Managementplan FFH-Gebiet 123 „Harly, Ecker und Okertal nördlich Vienburg“ und V58 „Okertal bei Vienburg“

Karte 3.4: FFH-Lebensraumtypen - Teilgebiet 4

Stand: 14.09.2020

Legende

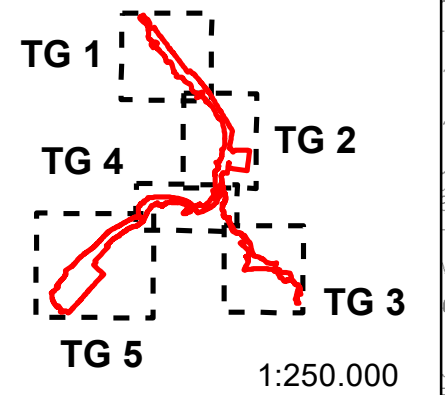
-  Managementplangebiet
-  Teilgebiet
- FFH-Lebensraumtyp**
-  3150 Natürliche eutrophe Seen mit einer Vegetation des Magnopotamions oder Hydrocharitions
-  3260 Flüsse der planaren bis montanen Stufe mit Vegetation des Ranunculion fluitantis und des Callitricho-Batrachion
-  6130 Schwermetallrasen (*Violetalia calaminariae*)
-  6430 Feuchte Hochstaudenfluren der planaren und montanen bis alpinen Stufe
-  9110 Hainsimsen-Buchenwald (*Luzulo-Fagetum*)
-  91E0 Auen-Wälder mit *Alnus glutinosa* und *Fraxinus excelsior* (*Alno-Padion*, *Alnion incanae*, *Salicion albae*)
- Erhaltungszustand**
-  A - sehr gut
-  B - gut
-  C - mittel bis schlecht
-  E - Entwicklungsfläche

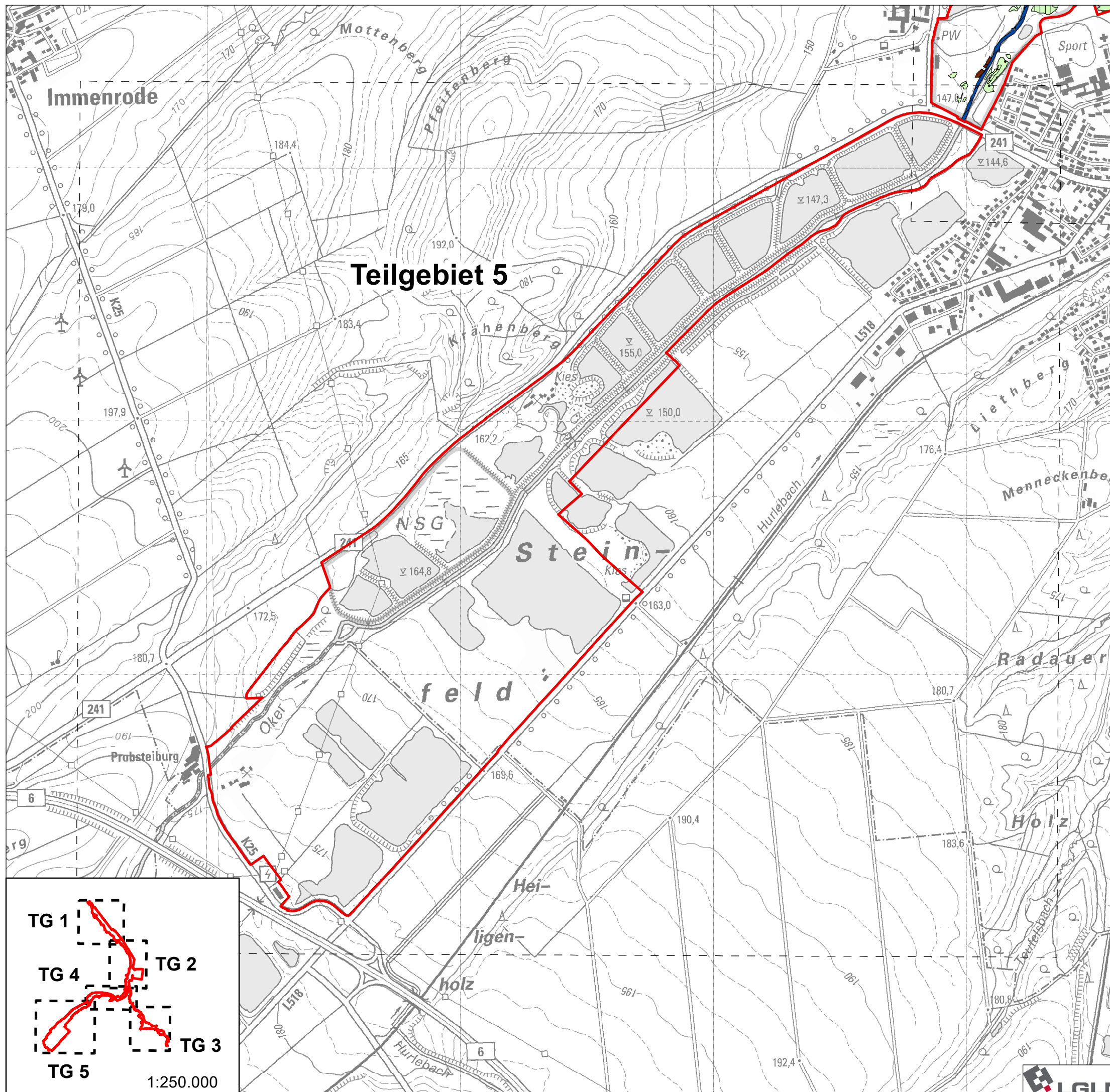


Darstellung auf der Grundlage der Geobasisdaten des Landesamtes für Geoinformation und Landesvermessung Niedersachsen © 2019


Auftraggeber:
Landkreis Goslar
Klubgartenstraße 6, 38640 Goslar

Auftragnehmer:
MEP Plan GmbH
Hofmühlenstraße 2, 01187 Dresden












Legende

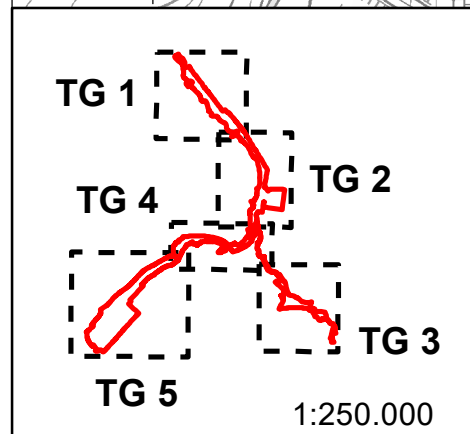
-  Managementplangebiet
-  Teilgebiet

FFH-Lebensraumtyp

-  3260 Flüsse der planaren bis montanen Stufe mit Vegetation des Ranunculion fluitantis und des Callitriche-Batrachion
-  6130 Schwermetallrasen (*Violetalia calaminariae*)
-  91E0 Auen-Wälder mit *Alnus glutinosa* und *Fraxinus excelsior* (*Alno-Padion*, *Alnion incanae*, *Salicion albae*)

Erhaltungszustand

-  A - sehr gut
-  B - gut
-  C - mittel bis schlecht
-  E - Entwicklungsfläche



Darstellung auf der Grundlage der Geobasisdaten des Landesamtes für Geoinformation und Landesvermessung Niedersachsen © 2019

Auftraggeber:
Landkreis Goslar
Klubgartenstraße 6, 38640 Goslar

Auftragnehmer:
MEP Plan GmbH
Hofmühlenstraße 2, 01187 Dresden












Managementplan FFH-Gebiet 123 „Harly, Ecker und Okertal nördlich Vienenburg“ und V58 „Okertal bei Vienenburg“

Karte 4.1: FFH-Arten des Anhang II der FFH-RL - Teilgebiet 1

Stand: 28.09.2020

Legende

-  Teilgebiet
-  Managementplangebiet
- Großes Mausohr**
 -  Jagdhabitatpotential
- Mopsfledermaus**
 -  Jagdhabitatpotential
 -  Fortpflanzungs- und Ruhestätten
- Groppe**
 -  Habitatpotential
- Bachneunauge**
 -  Nachweise
 -  Habitatpotential
- Hirschkäfer**
 -  Habitatpotential
- Kammolch**
 -  Habitatpotential
- Fischotter**
 -  Nachweise
 -  Habitatpotential

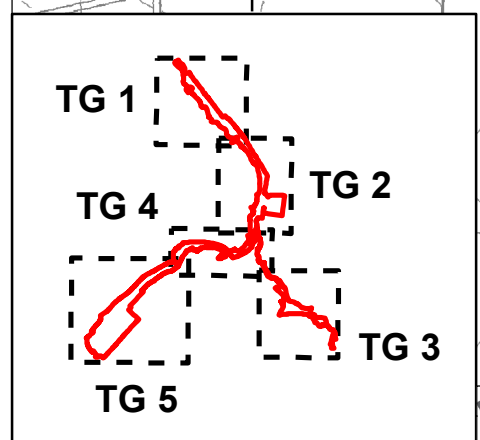
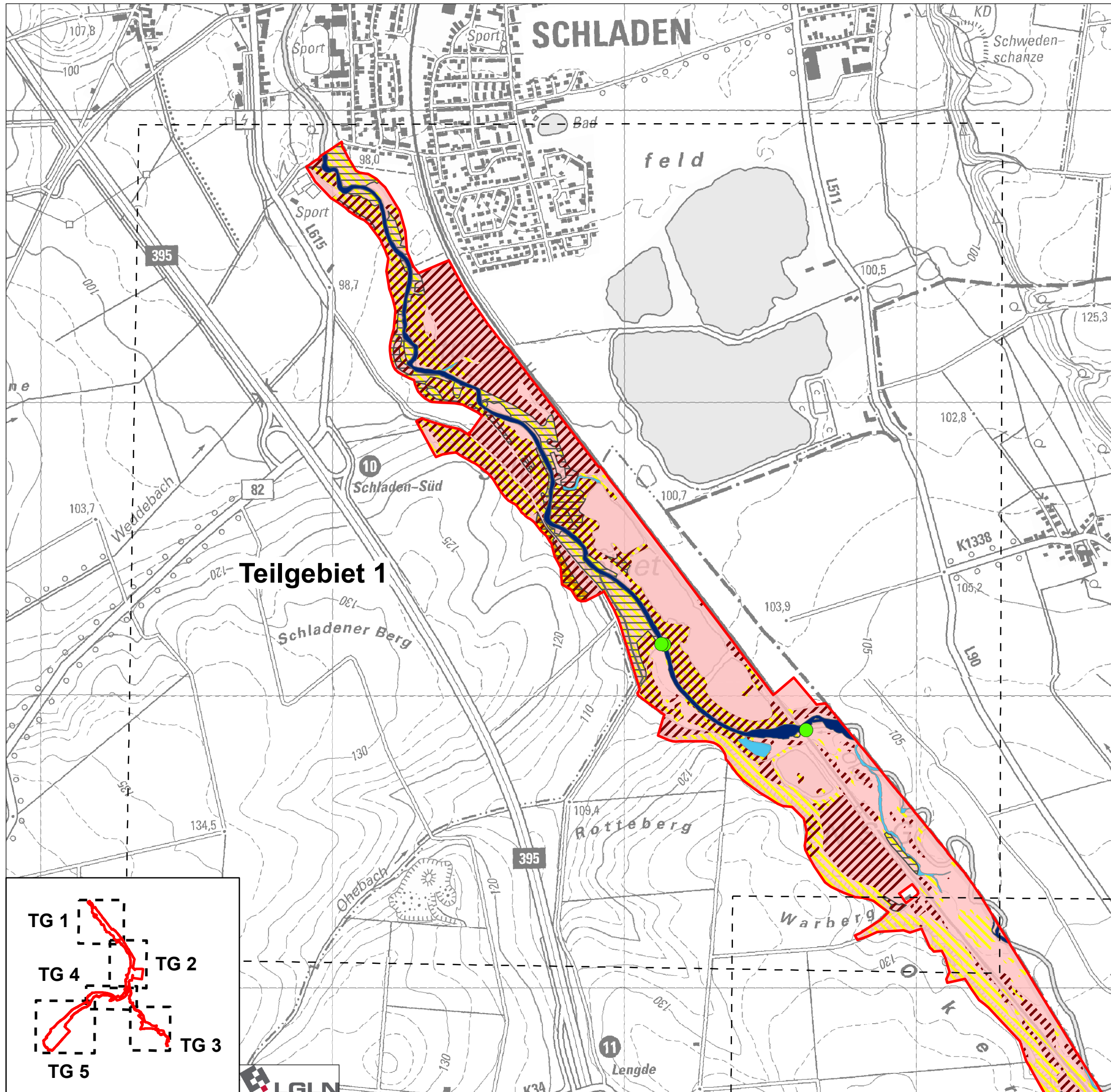
Grundlagen

400 200 0 400 Meter
1:13.014

Darstellung auf der Grundlage der Geobasisdaten des Landesamtes für Geoinformation und Landesvermessung Niedersachsen © 2019

Auftraggeber:
Landkreis Goslar
Klubgartenstraße 6, 38640 Goslar

Auftragnehmer:
MEP Plan GmbH
Hofmühlenstraße 2, 01187 Dresden



Managementplan FFH-Gebiet 123 „Harly, Ecker und Okertal nördlich Vienenburg“ und V58 „Okertal bei Vienenburg“

Karte 4.2: FFH-Arten des Anhang II der FFH-RL - Teilgebiet 2

Stand: 14.04.2020

Legende

--- Teilgebiet

▭ Managementplangebiet

Großes Mausohr

▨ Jagdhabitatpotential

Mopsfledermaus

▨ Jagdhabitatpotential

▨ Fortpflanzungs- und Ruhestätten

Groppe

■ Habitatpotential

Bachneunauge

● Nachweise

■ Habitatpotential

Kammolch

■ Habitatpotential

Fischotter

● Nachweise

■ Habitatpotential

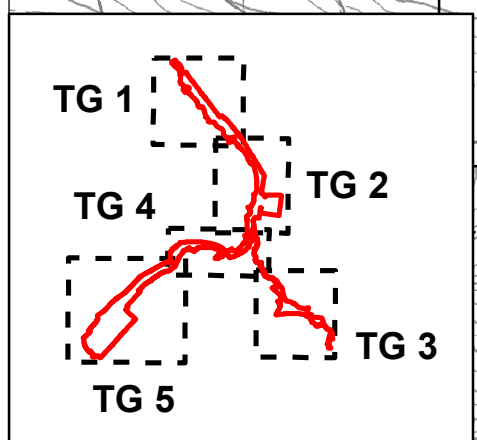
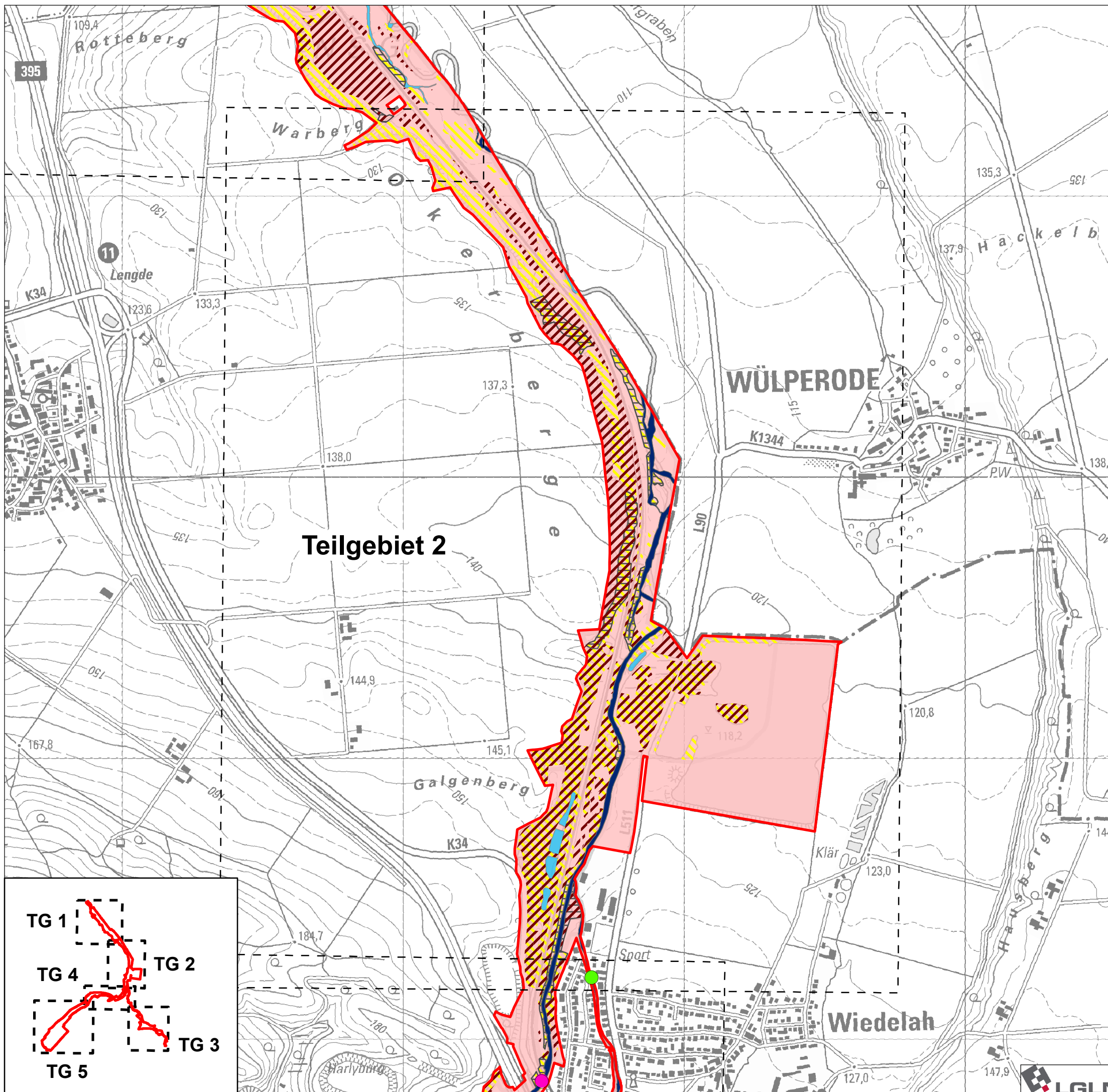
Grundlagen

400 200 0 400 Meter
1:13.500

Darstellung auf der Grundlage der Geobasisdaten des Landesamtes für Geoinformation und Landesvermessung Niedersachsen © 2019

Auftraggeber:
Landkreis Goslar
Klubgartenstraße 6, 38640 Goslar

Auftragnehmer:
MEP Plan GmbH
Hofmühlenstraße 2, 01187 Dresden














Managementplan FFH-Gebiet 123 „Harly, Ecker und Okertal nördlich Vienenburg“ und V58 „Okertal bei Vienenburg“

Karte 4.3: FFH-Arten des Anhang II der FFH-RL - Teilgebiet 3

Stand: 14.04.2020

Legende

-  Teilgebiet
-  Managementplangebiet
- Großes Mausohr**
 -  Jagdhabitatpotential
- Mopsfledermaus**
 -  Jagdhabitatpotential
 -  Fortpflanzungs- und Ruhestätten
- Grope**
 -  Habitatpotential
- Bachneunauge**
 -  Nachweise
 -  Habitatpotential
- Kammolch**
 -  Habitatpotential
- Fischotter**
 -  Nachweise
 -  Habitatpotential

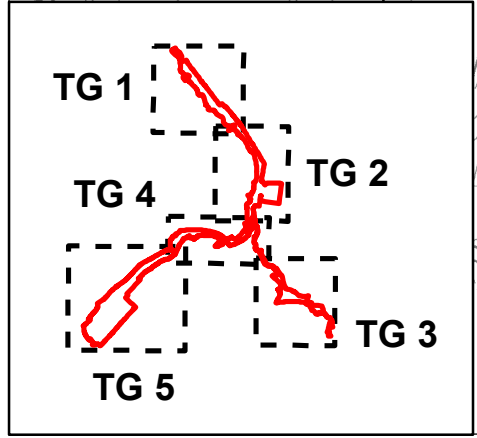
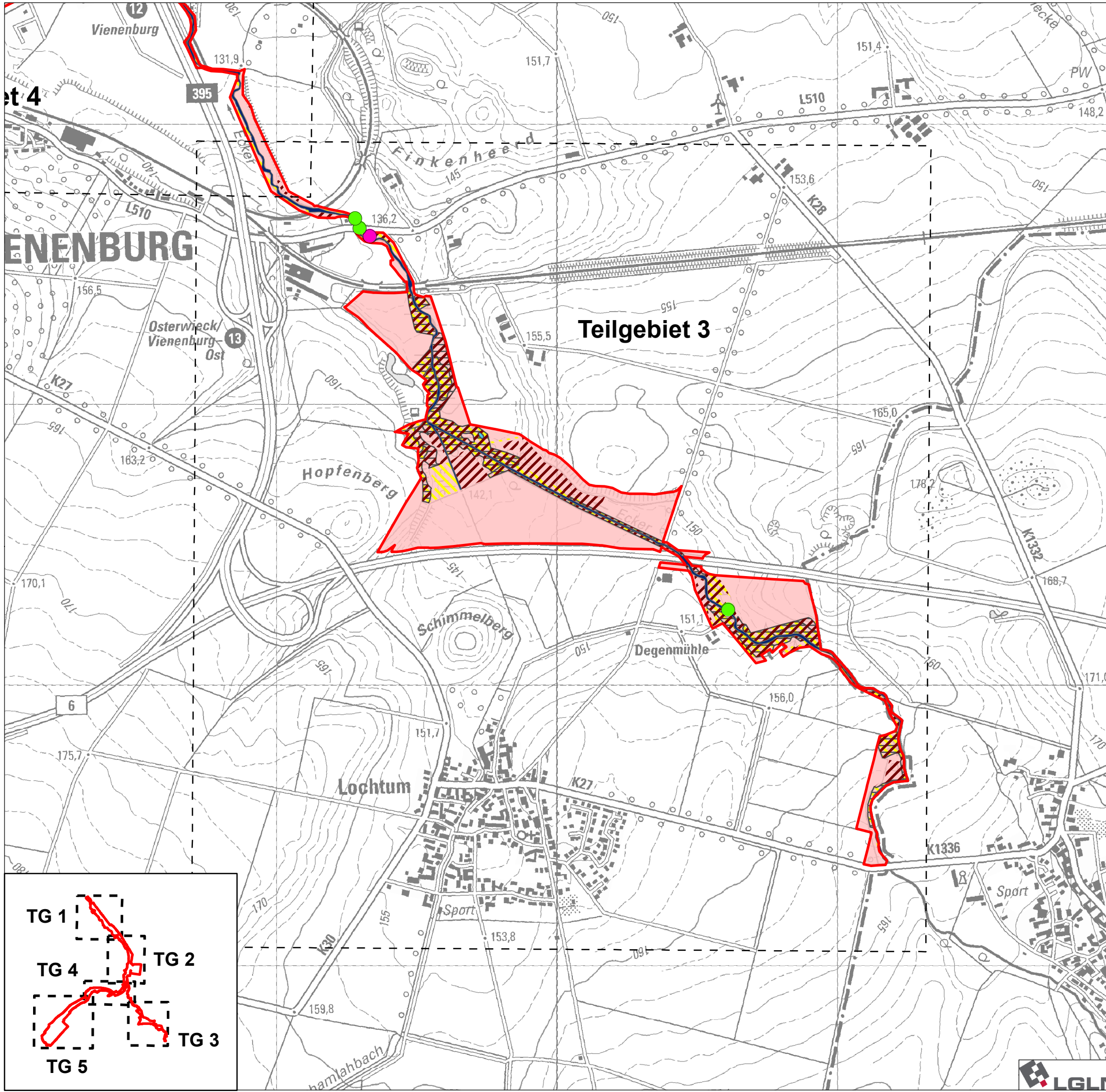
Grundlagen



Darstellung auf der Grundlage der Geobasisdaten des Landesamtes für Geoinformation und Landesvermessung Niedersachsen © 2019

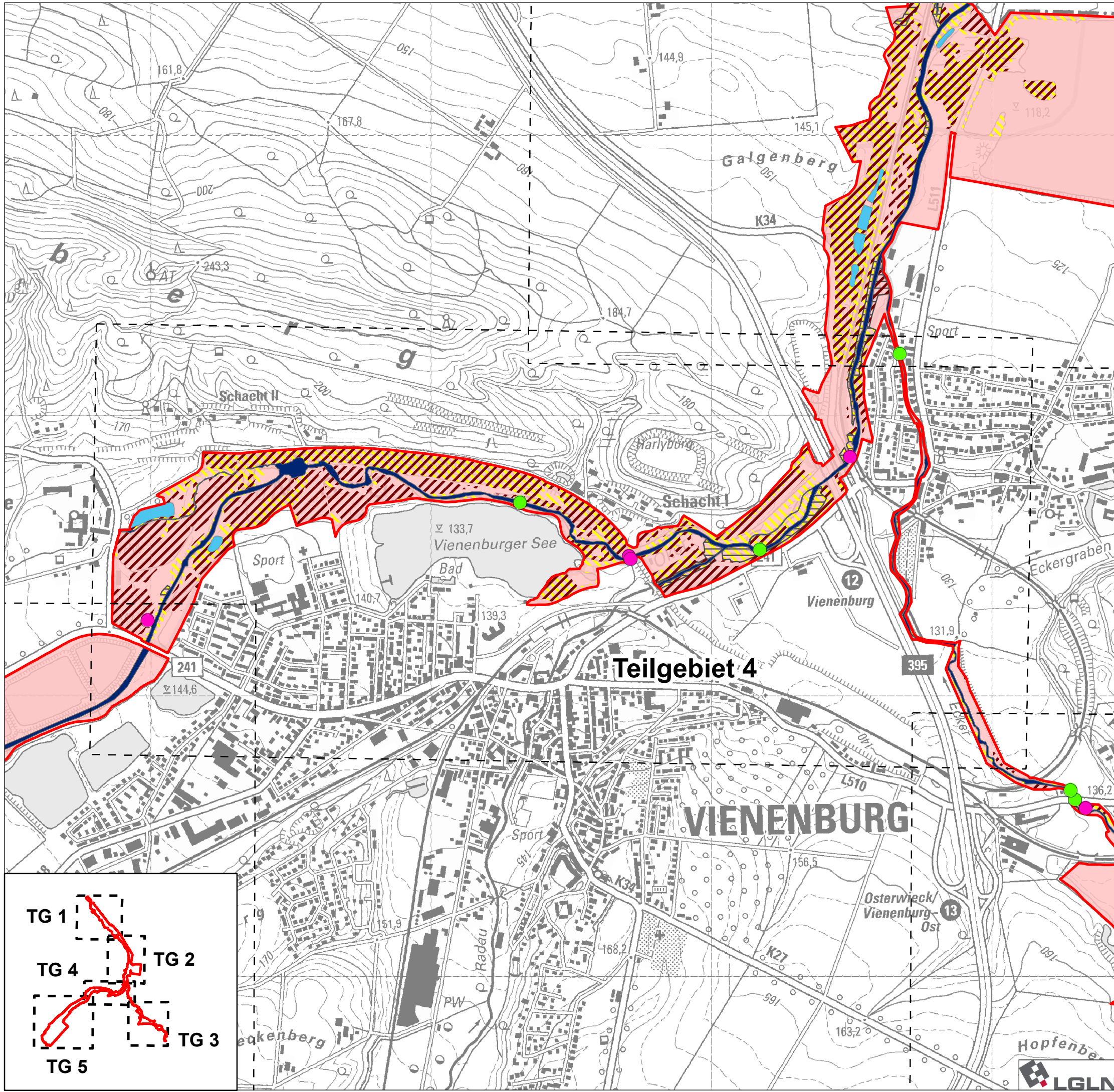
Auftraggeber:
Landkreis Goslar
Klubgartenstraße 6, 38640 Goslar

Auftragnehmer:
MEP Plan GmbH
Hofmühlenstraße 2, 01187 Dresden



Managementplan FFH-Gebiet 123 „Harly, Ecker und Okertal nördlich Vienenburg“ und V58 „Okertal bei Vienenburg“

Karte 4.4: FFH-Arten des Anhang II der FFH-RL - Teilgebiet 4
Stand: 14.04.2020



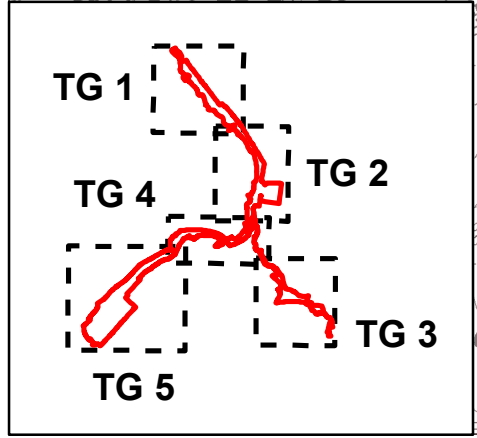
Legende

- Teilgebiet
- Managementplangebiet
- Großes Mausohr**
 - Jagdhabitatpotential
- Mopsfledermaus**
 - Jagdhabitatpotential
 - Fortpflanzungs- und Ruhestätten
- Grope**
 - Habitatpotential
- Bachneunauge**
 - Nachweise
 - Habitatpotential
- Kammolch**
 - Habitatpotential
- Fischotter**
 - Nachweise
 - Habitatpotential

Grundlagen


400 200 0 400 Meter
1:13.500

Darstellung auf der Grundlage der Geobasisdaten des Landesamtes für Geoinformation und Landesvermessung Niedersachsen © 2019



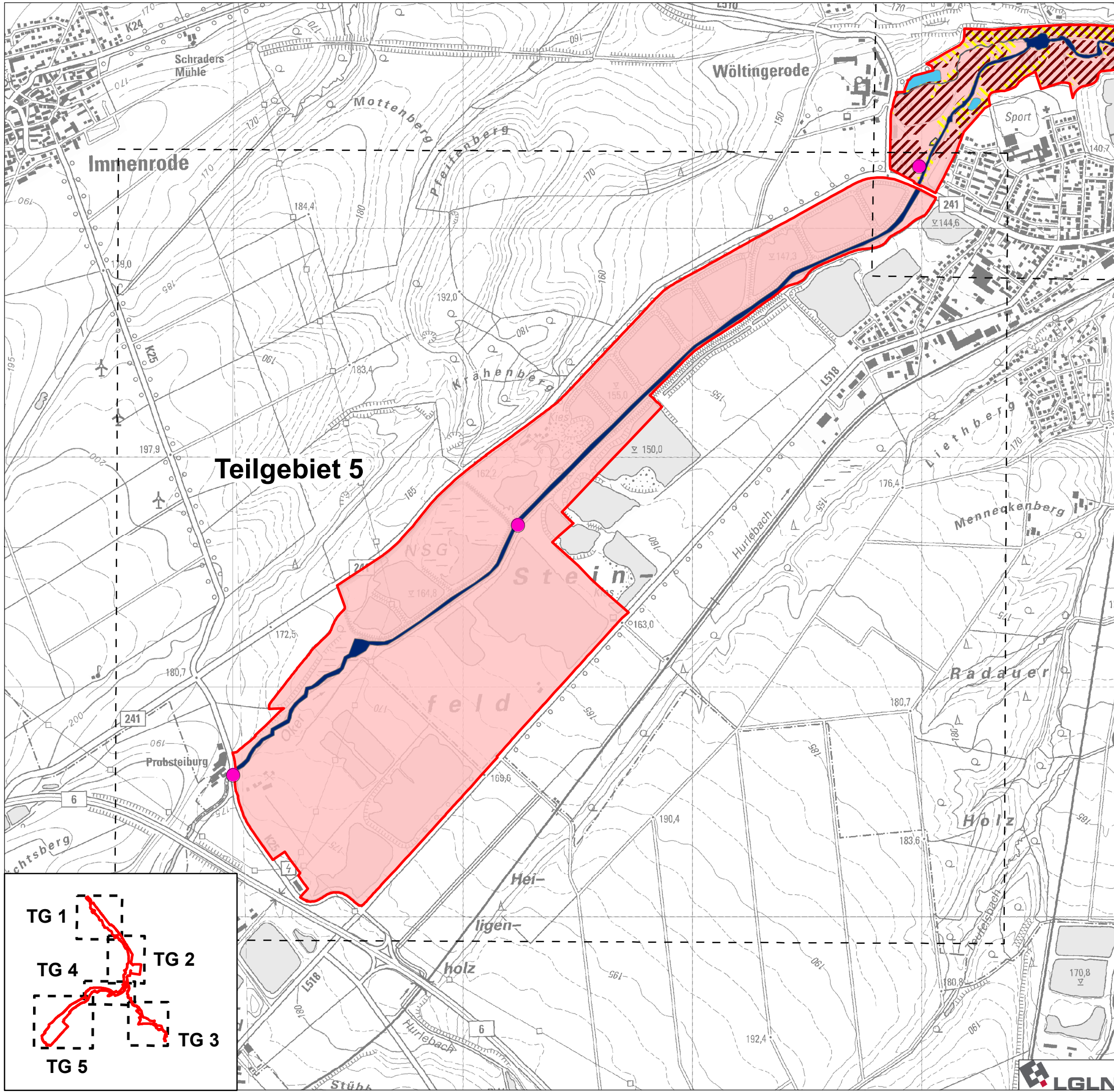
Auftraggeber:
Landkreis Goslar
Klubgartenstraße 6, 38640 Goslar

Auftragnehmer:
MEP Plan GmbH
Hofmühlenstraße 2, 01187 Dresden



Managementplan FFH-Gebiet 123 „Harly, Ecker und Okertal nördlich Vienenburg“ und V58 „Okertal bei Vienenburg“

Karte 4.5: FFH-Arten des Anhang II der FFH-RL - Teilgebiet 5
Stand: 14.04.2020



Legende

- Teilgebiet
- Managementplangebiet
- Großes Mausohr**
 - Jagdhabitatpotential
- Mopsfledermaus**
 - Jagdhabitatpotential
 - Fortpflanzungs- und Ruhestätten
- Grope**
 - Habitatpotential
- Bachneunauge**
 - Nachweise
 - Habitatpotential
- Kammolch**
 - Habitatpotential
- Fischotter**
 - Nachweise
 - Habitatpotential

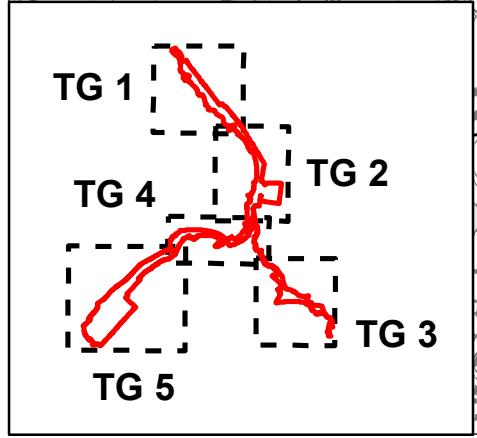
Grundlagen

500 250 0 500 Meter
1:16.500

Darstellung auf der Grundlage der Geobasisdaten des Landesamtes für Geoinformation und Landesvermessung Niedersachsen © 2019

Auftraggeber:
Landkreis Goslar
Klubgartenstraße 6, 38640 Goslar

Auftragnehmer:
MEP Plan GmbH
Hofmühlenstraße 2, 01187 Dresden



Legende

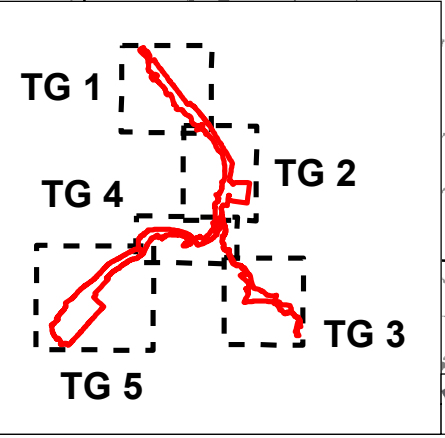
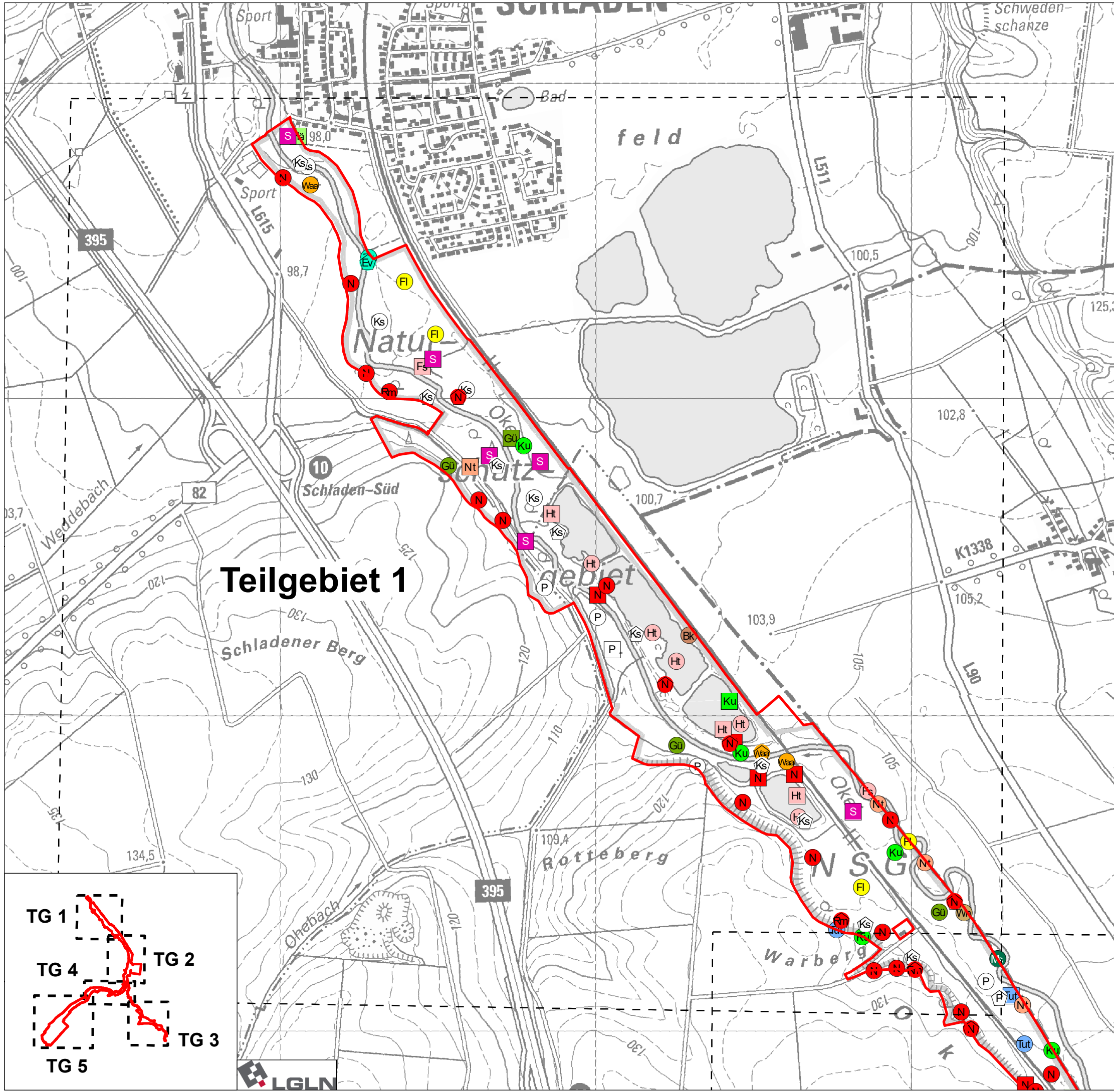
Managementplangebiet (rot umrandet)
 Teilgebiet (gestrichelt umrandet)

Arten der EU-Vogelschutzrichtlinie

2002	2009	2019
Eisvogel	Eisvogel	Haubentaucher
Nachtigall	Haubentaucher	Nachtigall
Pirol	Mittelsäger	Neuntöter
Rotmilan	Nachtigall	Pirol
	Neuntöter	
	Pirol	
	Rotmilan	

Sonstige Arten

2002	2019
Kleinspecht	Baumpieper
Wasseramsel	Bluthänfling
Braunkehlchen	Drosselrohrsänger
Feldlerche	Feldschwirl
Feldschwirl	Grünspecht
Grünspecht	Kuckuck
Kleinspecht	Star
Kuckuck	Turteltaube
Turteltaube	
Wasseramsel	
Wendehals	



Grundlagen

350 175 0 350 Meter
 1:12.000

Darstellung auf der Grundlage der Geobasisdaten des Landesamtes für Geoinformation und Landesvermessung Niedersachsen © 2019

Auftraggeber:
 Landkreis Goslar
 Klubgartenstraße 6, 38640 Goslar

Auftragnehmer:
 MEP Plan GmbH
 Hofmühlenstraße 2, 01187 Dresden

MEP Plan GmbH
 Naturschutz, Forst- & Landschaftsplanung

Managementplan FFH-Gebiet 123 „Harly, Ecker und Okertal nördlich Vienenburg“ und V58 „Okertal bei Vienenburg“

Karte 5.2: Arten der EU-Vogelschutzrichtlinie und sonstige Vogelarten - Teilgebiet 2

Stand: 29.09.2020

Legende

- Managementplangebiet
- Teilgebiet

Arten der EU-Vogelschutzrichtlinie

2002	2009	2019
● Ev Eisvogel	● Ev Eisvogel	■ Ht Haubentaucher
● N Nachtigall	● Ms Mittelsäger	■ N Nachtigall
P Pirol	● Msp Mittelspecht	Ssp Schwarzspecht
● Rtm Rotmilan	● N Nachtigall	
	● Nt Neuntöter	
	P Pirol	
	● Rtm Rotmilan	
	Ssp Schwarzspecht	

Sonstige Arten

2002	2019
Ks Kleinspecht	■ Bp Baumpieper
● Fl Feldlerche	■ Gü Grünspecht
● Gü Grünspecht	■ S Star
Ks Kleinspecht	■ Ts Trauerschnäpper
● Ku Kuckuck	■ Tut Turteltaube
● Tut Turteltaube	■ Wsl Waldlaubsänger
● Wh Wendehals	■ Wh Wendehals

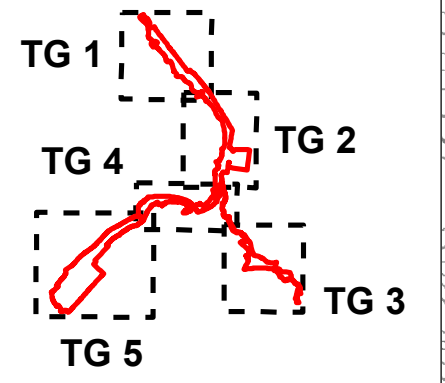
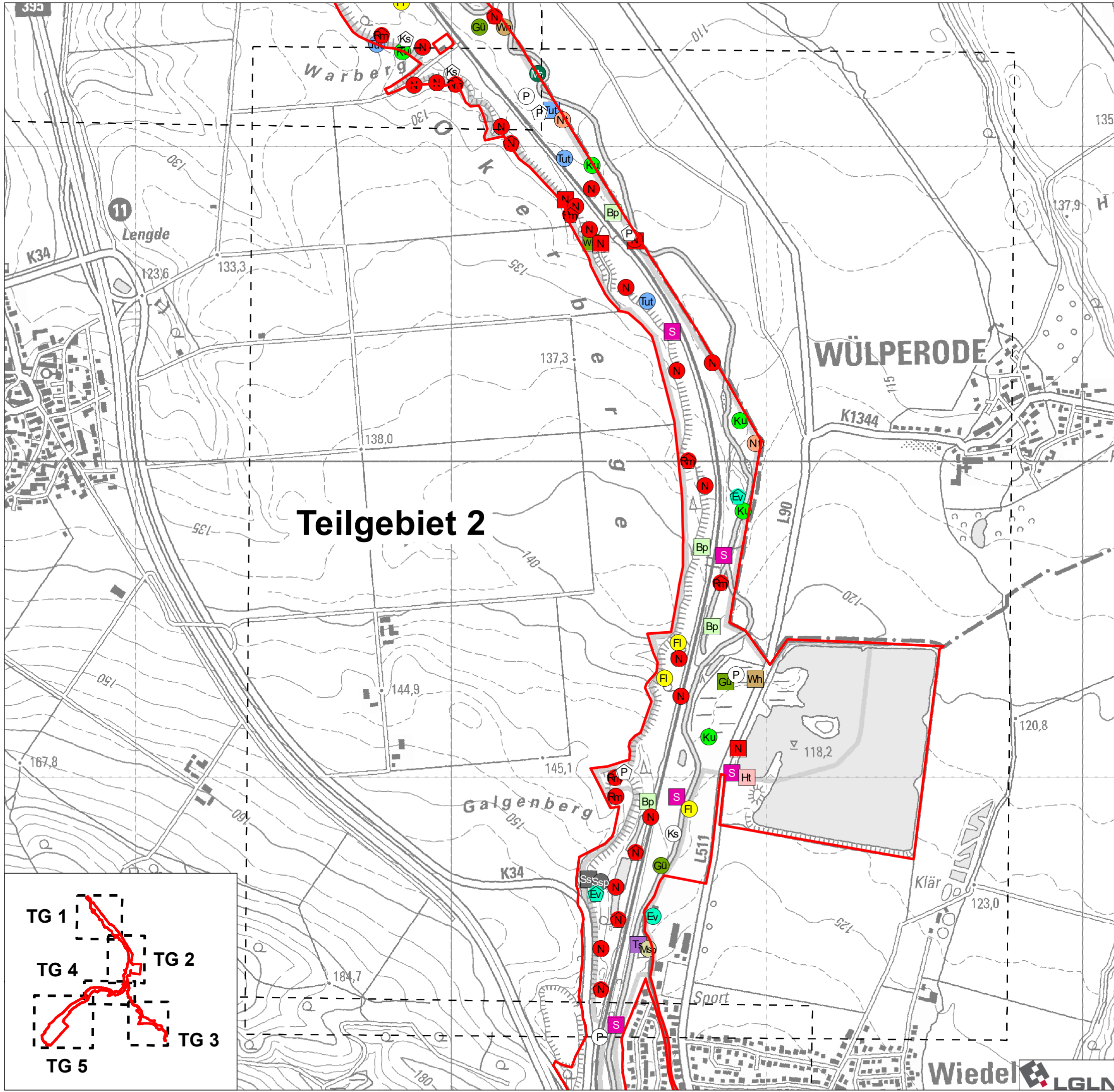
Grundlagen



Darstellung auf der Grundlage der Geobasisdaten des Landesamtes für Geoinformation und Landesvermessung Niedersachsen © 2019

Auftraggeber:
Landkreis Goslar
Klubgartenstraße 6, 38640 Goslar

Auftragnehmer:
MEP Plan GmbH
Hofmühlenstraße 2, 01187 Dresden




Managementplan FFH-Gebiet 123 „Harly, Ecker und Okertal nördlich Vienenburg“ und V58 „Okertal bei Vienenburg“

Karte 5.3: Arten der EU-Vogelschutzrichtlinie und sonstige Vogelarten - Teilgebiet 3

Stand: 29.09.2020

Legende

-  Managementplangebiet
-  Teilgebiet



Arten der EU-Vogelschutzrichtlinie

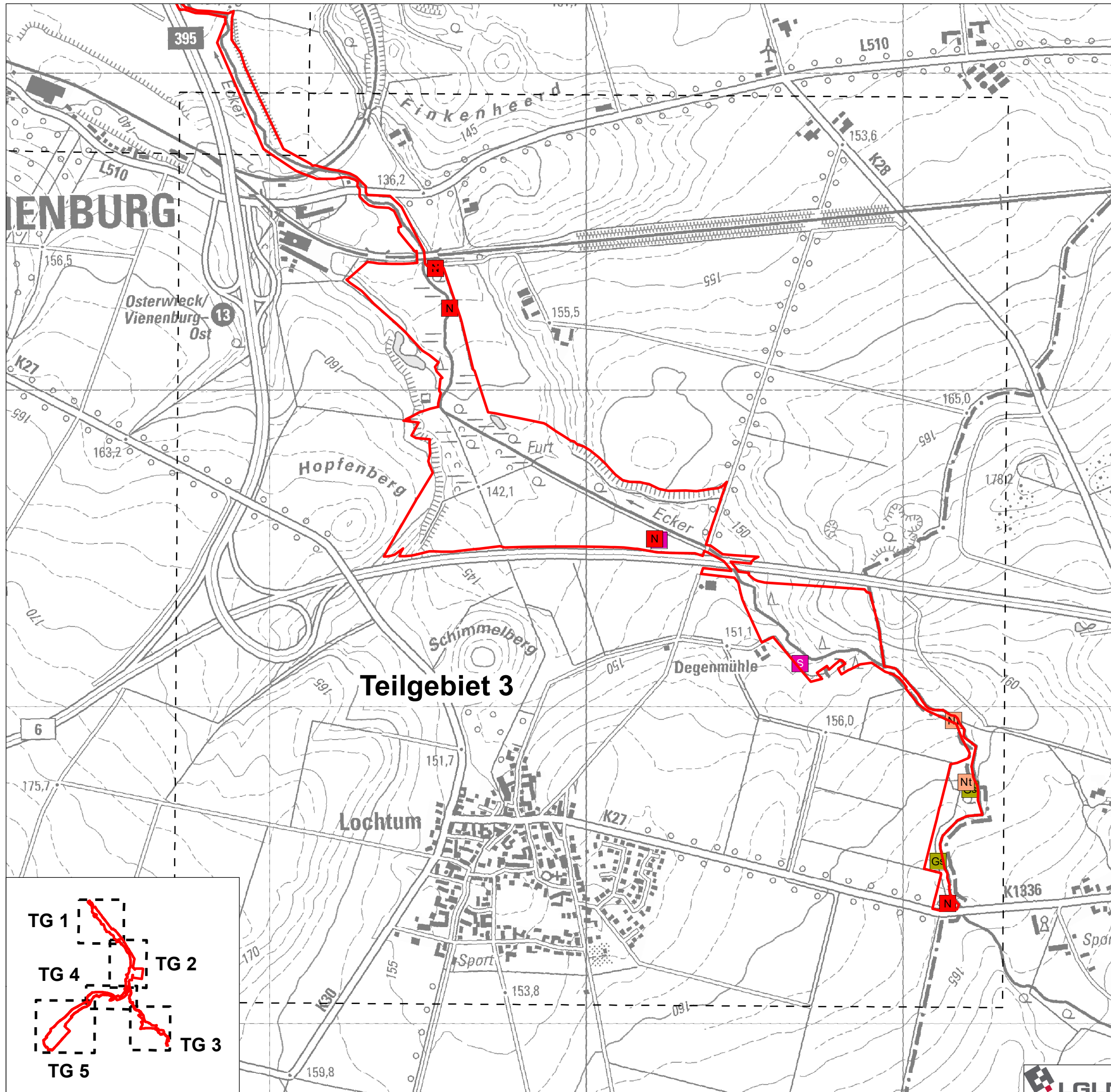
2019

-  Nachtigall
-  Neuntöter

Sonstige Arten

2019

-  Grauschnäpper
-  Star



Grundlagen

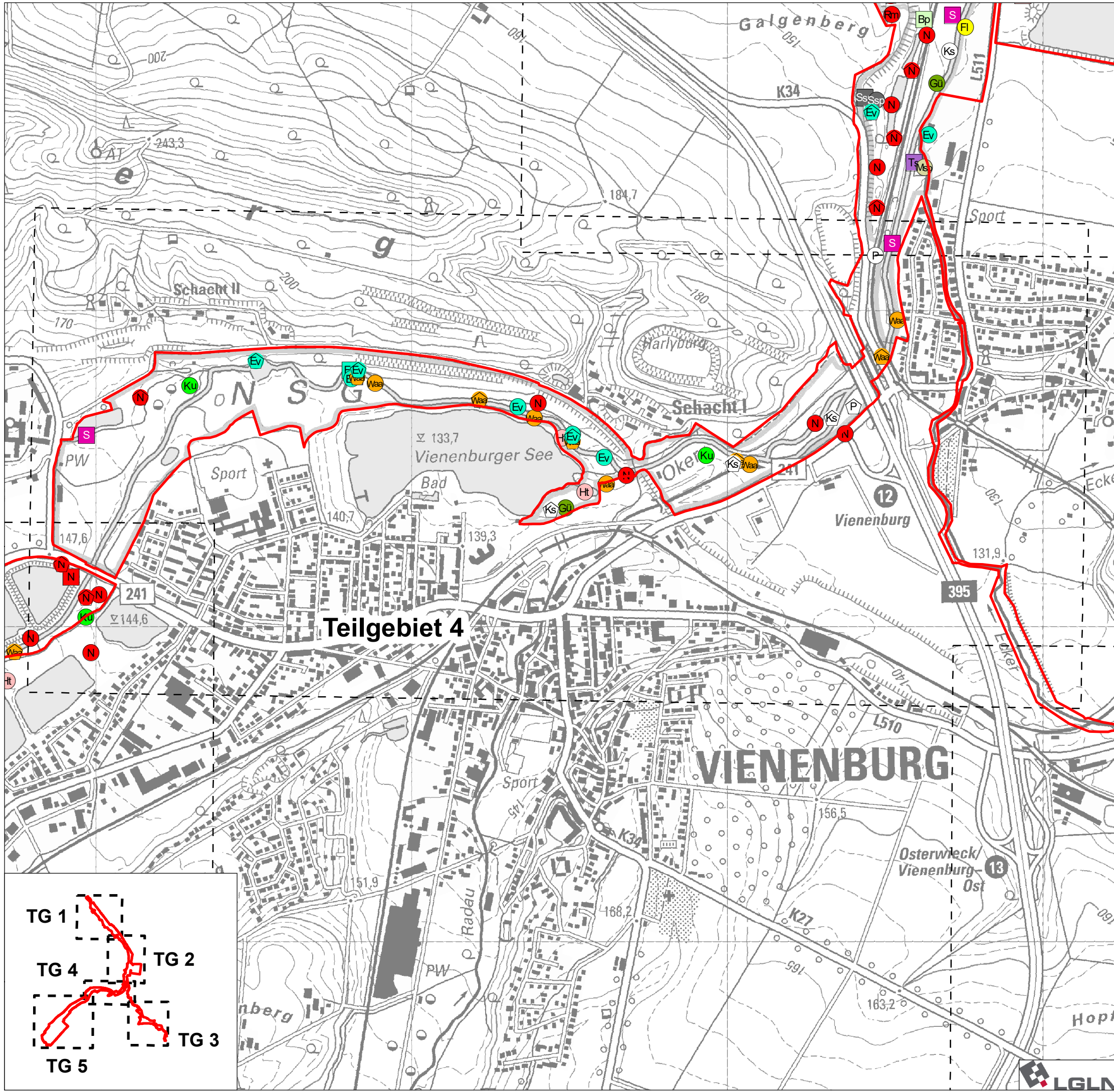


Darstellung auf der Grundlage der Geobasisdaten des Landesamtes für Geoinformation und Landesvermessung Niedersachsen © 2019

Auftraggeber:
Landkreis Goslar
Klubgartenstraße 6, 38640 Goslar

Auftragnehmer:
MEP Plan GmbH
Hofmühlenstraße 2, 01187 Dresden





Legende

Managementplangebiet

Teilgebiet

Arten der EU-Vogelschutzrichtlinie

2002	2009	2019
Eisvogel	Eisvogel	Eisvogel
Nachtigall	Haubentaucher	Haubentaucher
Pirol	Mittelspecht	Nachtigall
Rotmilan	Nachtigall	Schwarzspecht
	Pirol	
	Rotmilan	
	Schwarzspecht	

Sonstige Arten

2002	2019
Kleinspecht	Baumpieper
Wasseramsel	Star
	Trauerschnäpper
Feldlerche	
Grünspecht	
Kleinspecht	
Kuckuck	
Wasseramsel	

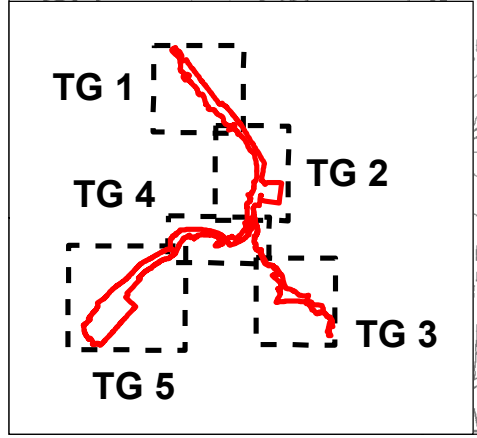
Grundlagen

350 175 0 350 Meter
 1:12.000

Darstellung auf der Grundlage der Geobasisdaten des Landesamtes für Geoinformation und Landesvermessung Niedersachsen © 2019

Auftraggeber:
 Landkreis Goslar
 Klubgartenstraße 6, 38640 Goslar

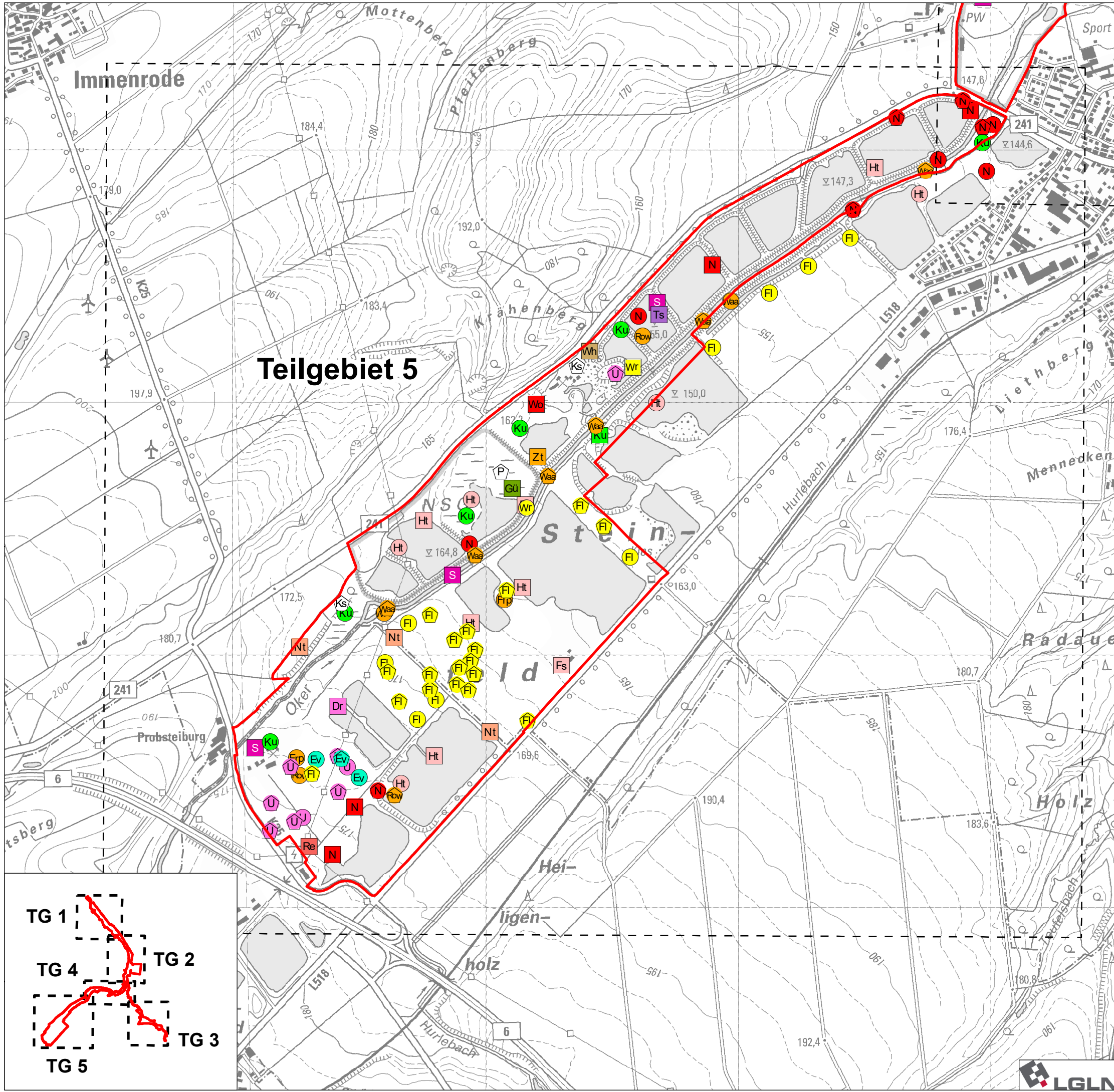
Auftragnehmer:
 MEP Plan GmbH
 Hofmühlenstraße 2, 01187 Dresden



Managementplan FFH-Gebiet 123 „Harly, Ecker und Okertal nördlich Vienenburg“ und V58 „Okertal bei Vienenburg“

Karte 5.5: Arten der EU-Vogelschutzrichtlinie und sonstige Vogelarten - Teilgebiet 5

Stand: 29.09.2020



Legende

- Managementplangebiet
- Teilgebiet

Arten der EU-Vogelschutzrichtlinie

2002	2009	2019
Ev Eisvogel	Ev Eisvogel	Ht Haubentaucher
N Nachtigall	N Nachtigall	N Nachtigall
P Pirol	N Nachtigall	Nt Neuntöter
Row Rohrweihe	Row Rohrweihe	

Sonstige Arten

2002	2019
Fi Feldlerche	Dr Drosselrohrsänger
Ks Kleinspecht	Fs Feldschwirl
U Uferschwalbe	Gu Grünspecht
Waa Wasseramsel	Ku Kuckuck
2009	Re Rebhuhn
Fi Feldlerche	S Star
Frp Flussregenpfeifer	Ts Trauerschnäpper
Ku Kuckuck	Wo Waldohreule
U Uferschwalbe	Wr Wasserralle
Waa Wasseramsel	Wh Wendehals
Wr Wasserralle	Zt Zwergtaucher

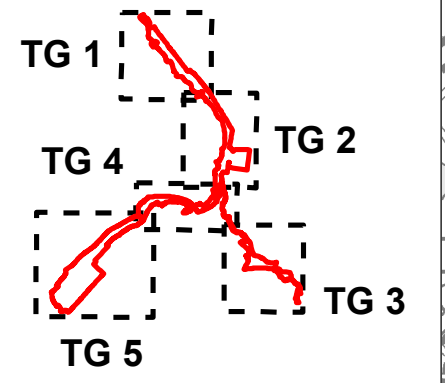
Grundlagen



Darstellung auf der Grundlage der Geobasisdaten des Landesamtes für Geoinformation und Landesvermessung Niedersachsen © 2019

Auftraggeber:
Landkreis Goslar
Klubgartenstraße 6, 38640 Goslar

Auftragnehmer:
MEP Plan GmbH
Hofmühlenstraße 2, 01187 Dresden




Managementplan FFH-Gebiet 123 „Harly, Ecker und Okertal nördlich Vienenburg“ und V58 „Okertal bei Vienenburg“

Karte 6.1.1: Neophytenvorkommen - Riesenbärenklau - Teilgebiet 1

Stand: 28.09.2020


Legende


 Managementplangebiet


 Teilgebiet


Halbquantitative Bewertung der LRT für Riesenbärenklau (*Heracleum mantegazzianum*)

 kein Vorkommen


 sehr vereinzelt, sehr spärlich, nur ein bis sehr wenige Individuen


 vereinzelt, in kleinen Gruppen und zerstreut

 in Gruppen oder zerstreut als Begleitart die Vegetation prägend; weder selten noch häufig, höchstens lokal herrschend

 oft herrschend; in größeren Gruppen; als dominante Art das Vegetationsbild flächenweise oder stets prägend

 überall herrschend; massenhaft; in großen

 Flächen nicht erreichbar

 Vorkommen des Riesenbärenklaus (*Heracleum mantegazzianum*)

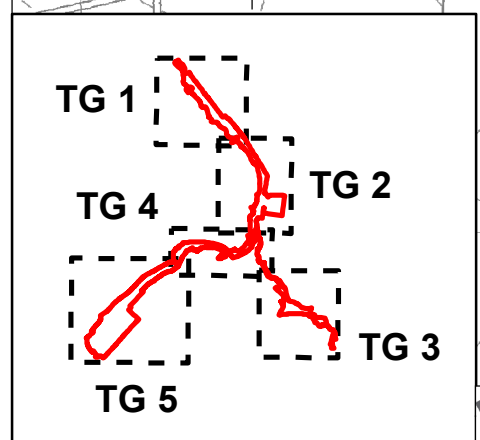
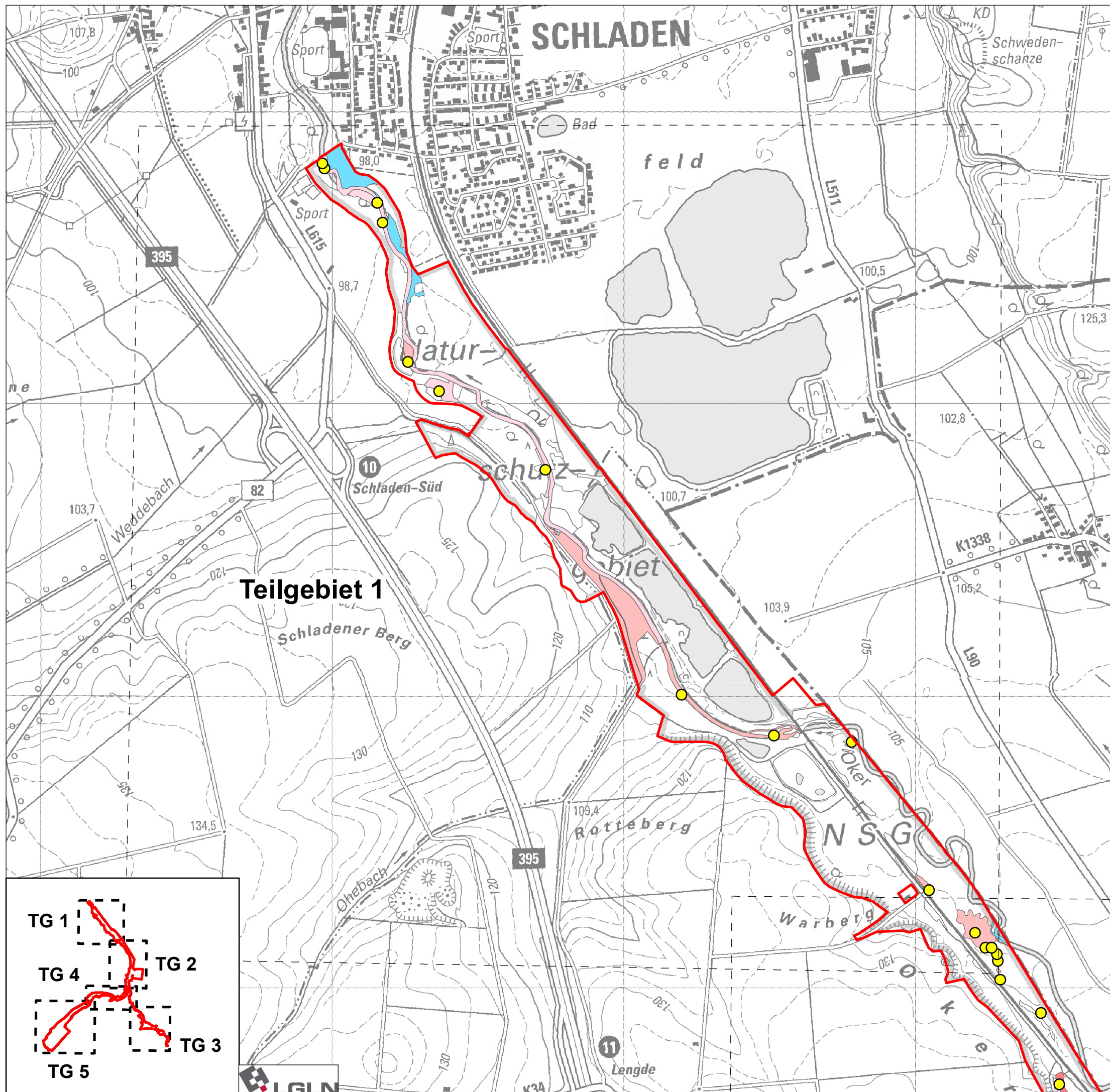
Grundlagen

400 200 0 400 Meter
1:13.015

Darstellung auf der Grundlage der Geobasisdaten des Landesamtes für Geoinformation und Landesvermessung Niedersachsen © 2019

Auftraggeber:
Landkreis Goslar
Klubgartenstraße 6, 38640 Goslar

Auftragnehmer:
MEP Plan GmbH
Hofmühlenstraße 2, 01187 Dresden



Managementplan FFH-Gebiet 123 „Harly, Ecker und Okertal nördlich Vienenburg“ und V58 „Okertal bei Vienenburg“









Karte 6.1.2: Neophytenvorkommen - Riesenbärenklau - Teilgebiet 2

Stand: 14.09.2020

Legende

-  Managementplangebiet
-  Teilgebiet

Halbquantitative Bewertung der LRT für Riesenbärenklau (*Heracleum mantegazzianum*)

-  kein Vorkommen
-  sehr vereinzelt, sehr spärlich, nur ein bis sehr wenige Individuen
-  vereinzelt, in kleinen Gruppen und zerstreut einzeln
-  in Gruppen oder zerstreut als Begleitart die Vegetation prägend; weder selten noch häufig, höchstens lokal herrschend
-  oft herrschend; in größeren Gruppen; als dominante Art das Vegetationsbild flächenweise oder stets prägend
-  überall herrschend; massenhaft; in großen Herden
-  Flächen nicht erreichbar
-  Vorkommen des Riesenbärenklaus (*Heracleum mantegazzianum*)

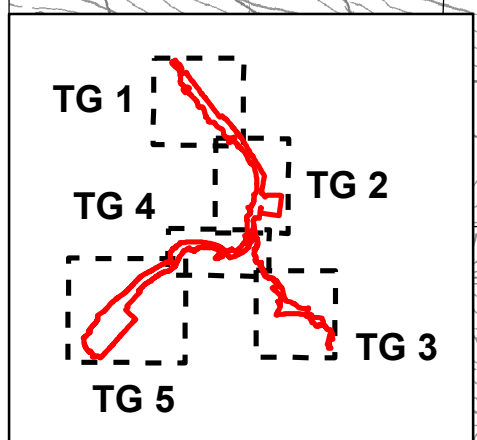
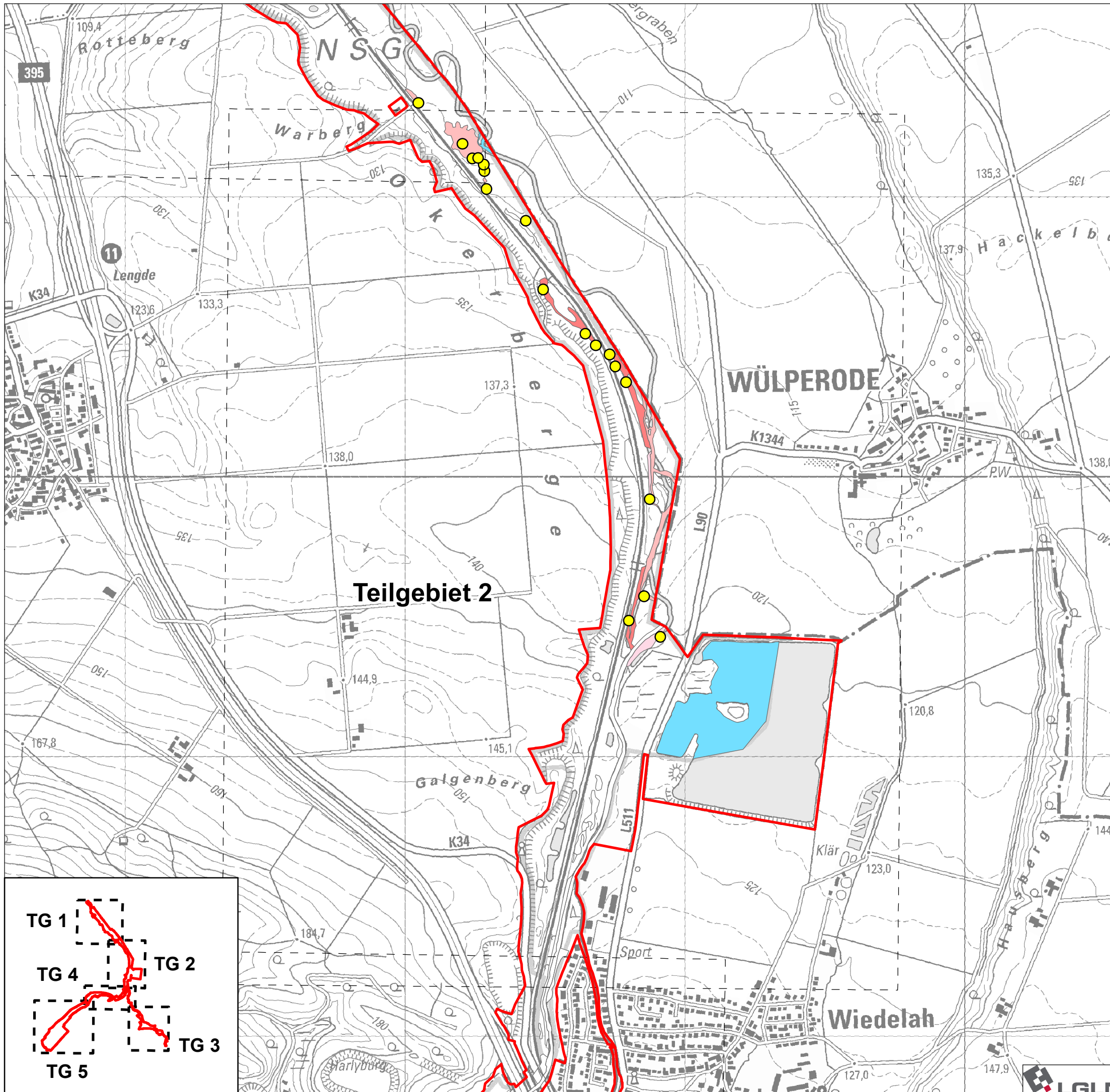
Grundlagen



Darstellung auf der Grundlage der Geobasisdaten des Landesamtes für Geoinformation und Landesvermessung Niedersachsen © 2019

Auftraggeber:
Landkreis Goslar
Klubgartenstraße 6, 38640 Goslar

Auftragnehmer:
MEP Plan GmbH
Hofmühlenstraße 2, 01187 Dresden





Managementplan FFH-Gebiet 123 „Harly, Ecker und Okertal nördlich Vienenburg“ und V58 „Okertal bei Vienenburg“









Karte 6.1.3: Neophytenvorkommen - Riesenbärenklau - Teilgebiet 3

Stand: 14.09.2020

Legende

-  Managementplangebiet
-  Teilgebiet

Halbquantitative Bewertung der LRT für Riesenbärenklau (*Heracleum mantegazzianum*)

-  kein Vorkommen
-  sehr vereinzelt, sehr spärlich, nur ein bis sehr wenige Individuen
-  vereinzelt, in kleinen Gruppen und zerstreut
-  in Gruppen oder zerstreut als Begleitart die Vegetation prägend; weder selten noch häufig, höchstens lokal herrschend
-  oft herrschend; in größeren Gruppen; als dominante Art das Vegetationsbild flächenweise oder stets prägend
-  überall herrschend; massenhaft; in großen
-  Flächen nicht erreichbar
-  Vorkommen des Riesenbärenklaus (*Heracleum mantegazzianum*)

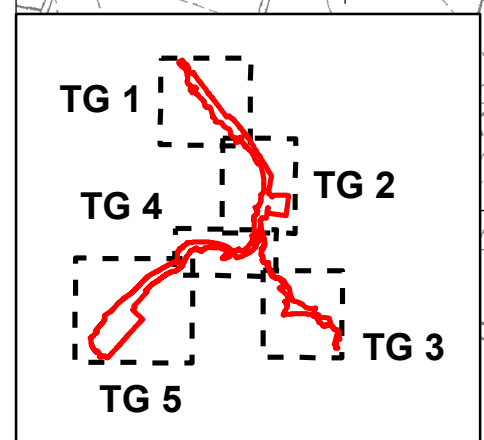
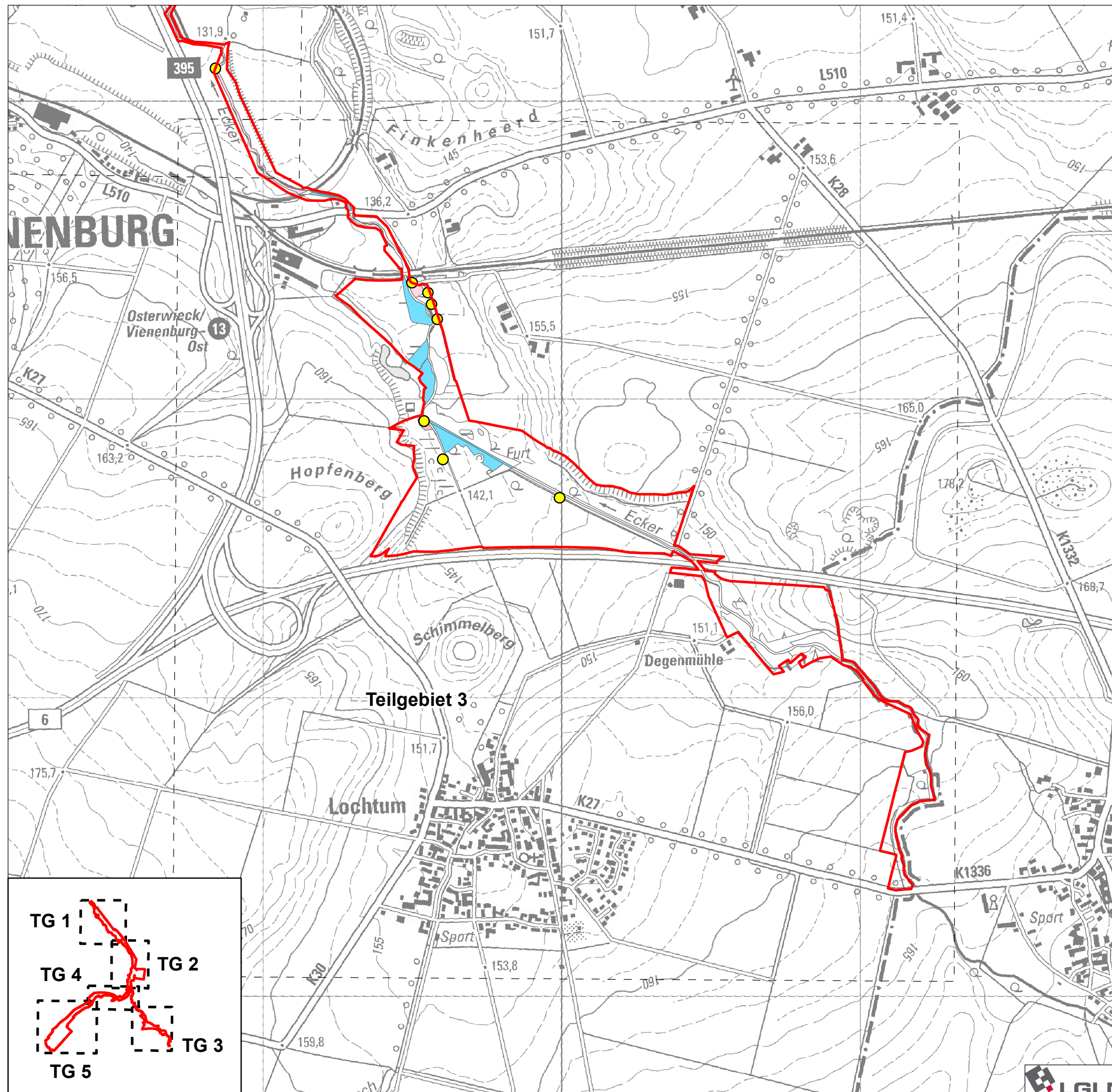
Grundlagen



Darstellung auf der Grundlage der Geobasisdaten des Landesamtes für Geoinformation und Landesvermessung Niedersachsen © 2019

Auftraggeber:
Landkreis Goslar
Klubgartenstraße 6, 38640 Goslar

Auftragnehmer:
MEP Plan GmbH
Hofmühlenstraße 2, 01187 Dresden



Managementplan FFH-Gebiet 123 „Harly, Ecker und Okertal nördlich Vienenburg“ und V58 „Okertal bei Vienenburg“

Karte 6.1.4: Neophytenvorkommen - Riesenbärenklau - Teilgebiet 4
Stand: 14.09.2020

Legende

- Managementplangebiet
 - Teilgebiet
- Halbquantitative Bewertung der LRT für Riesenbärenklau (*Heracleum mantegazzianum*)**
- kein Vorkommen
 - sehr vereinzelt, sehr spärlich, nur ein bis sehr wenige Individuen
 - vereinzelt, in kleinen Gruppen und zerstreut
 - in Gruppen oder zerstreut als Begleitart die Vegetation prägend; weder selten noch häufig, höchstens lokal herrschend
 - oft herrschend; in größeren Gruppen; als dominante Art das Vegetationsbild flächenweise oder stets prägend
 - überall herrschend; massenhaft; in großen
 - Flächen nicht erreichbar
 - Vorkommen des Riesenbärenklaus (*Heracleum mantegazzianum*)

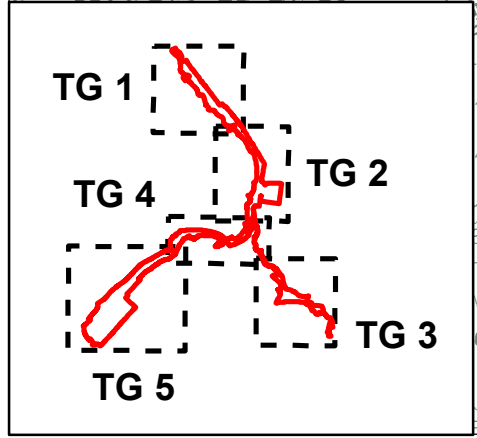
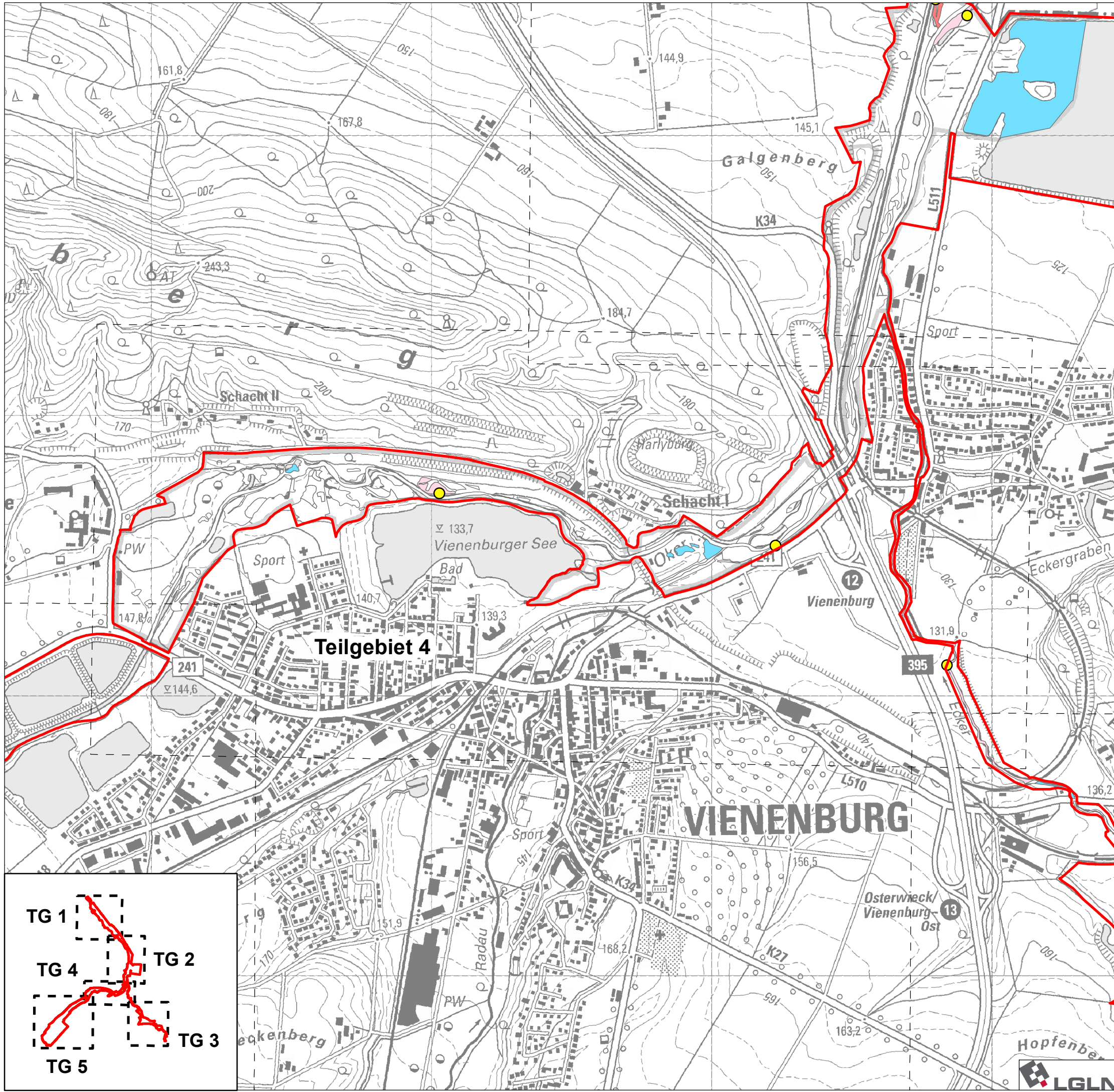
Grundlagen

400 200 0 400 Meter
1:13.517

Darstellung auf der Grundlage der Geobasisdaten des Landesamtes für Geoinformation und Landesvermessung Niedersachsen © 2019

Auftraggeber:
Landkreis Goslar
Klubgartenstraße 6, 38640 Goslar

Auftragnehmer:
MEP Plan GmbH
Hofmühlenstraße 2, 01187 Dresden



Managementplan FFH-Gebiet 123 „Harly, Ecker und Okertal nördlich Vienenburg“ und V58 „Okertal bei Vienenburg“

Karte 6.1.5: Neophytenvorkommen - Riesenbärenklau - Teilgebiet 5
Stand: 14.09.2020

Legende

-  Managementplangebiet
 -  Teilgebiet
- Halbquantitative Bewertung der LRT für Riesenbärenklau (*Heracleum mantegazzianum*)**
-  kein Vorkommen
 -  sehr vereinzelt, sehr spärlich, nur ein bis sehr wenige Individuen
 -  vereinzelt, in kleinen Gruppen und zerstreut
 -  in Gruppen oder zerstreut als Begleitart die Vegetation prägend; weder selten noch häufig, höchstens lokal herrschend
 -  oft herrschend; in größeren Gruppen; als dominante Art das Vegetationsbild flächenweise oder stets prägend
 -  überall herrschend; massenhaft; in großen
 -  Flächen nicht erreichbar
 -  Vorkommen des Riesenbärenklaus (*Heracleum mantegazzianum*)

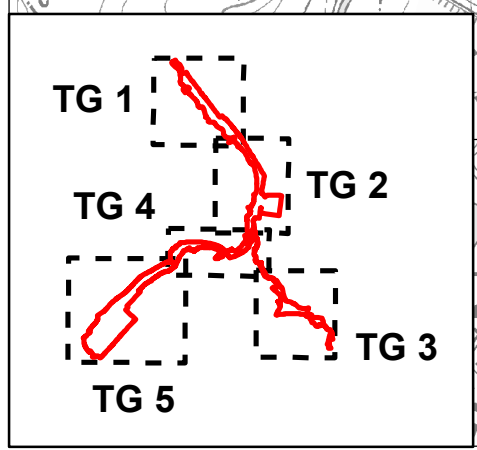
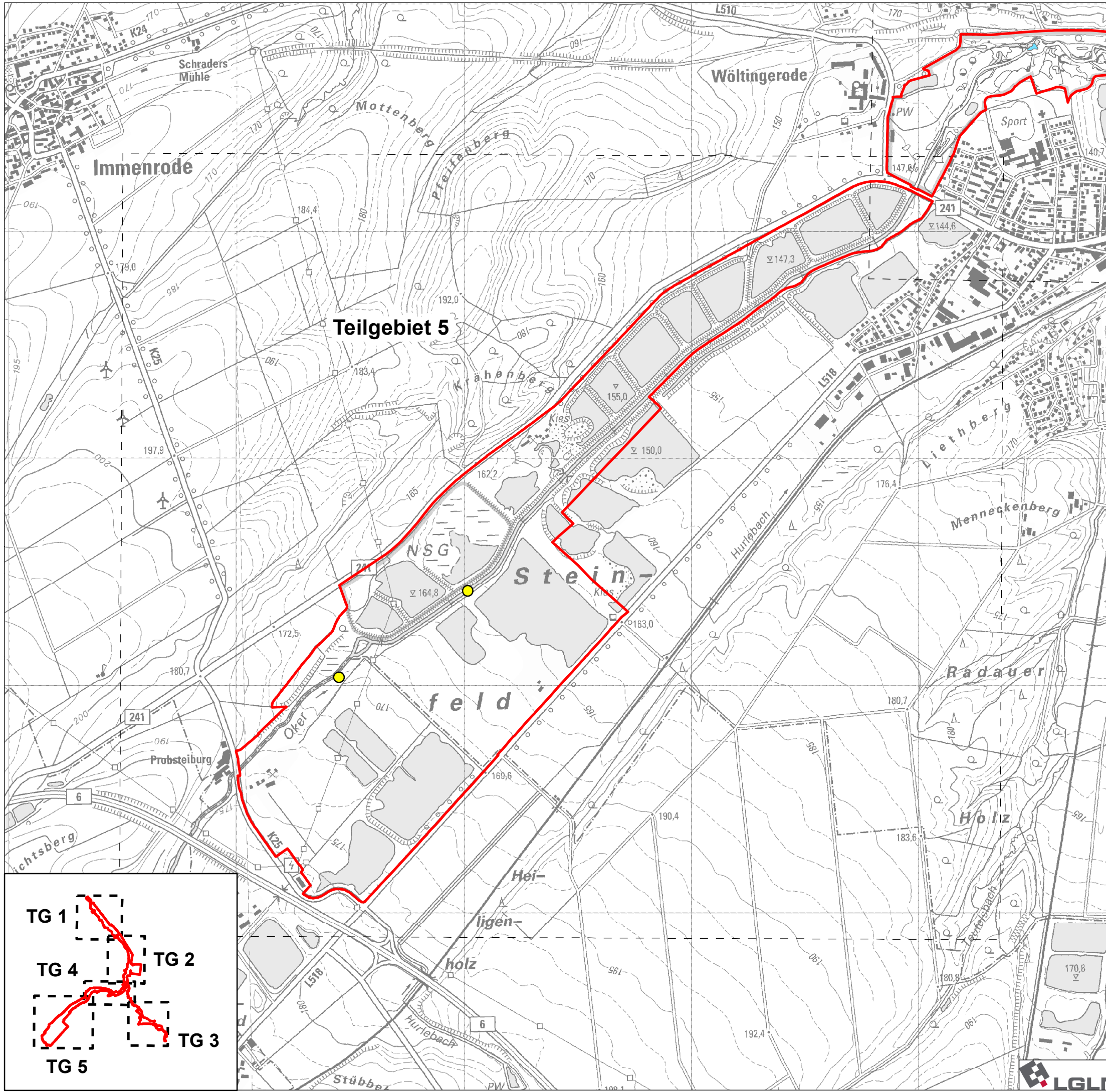
Grundlagen



Darstellung auf der Grundlage der Geobasisdaten des Landesamtes für Geoinformation und Landesvermessung Niedersachsen © 2019

Auftraggeber:
Landkreis Goslar
Klubgartenstraße 6, 38640 Goslar

Auftragnehmer:
MEP Plan GmbH
Hofmühlenstraße 2, 01187 Dresden


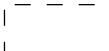


Managementplan FFH-Gebiet 123 „Harly, Ecker und Okertal nördlich Vienenburg“ und V58 „Okertal bei Vienenburg“








Karte 6.2.1: Neophytenvorkommen - Vielblättrige Lupine - Teilgebiet 1

Stand: 28.09.2020

Legende

-  Managementplangebiet
-  Teilgebiet

Halbquantitative Bewertung der LRT für Vielblättrige Lupine (*Lupinus polyphyllus*)

-  kein Vorkommen
-  sehr vereinzelt, sehr spärlich, nur ein bis sehr wenige Individuen
-  vereinzelt, in kleinen Gruppen und zerstreut
-  in Gruppen oder zerstreut als Begleitart die Vegetation prägend; weder selten noch häufig, höchstens lokal herrschend
-  oft herrschend; in größeren Gruppen; als dominante Art das Vegetationsbild flächenweise oder stets prägend
-  überall herrschend; massenhaft; in großen
-  Flächen nicht erreichbar

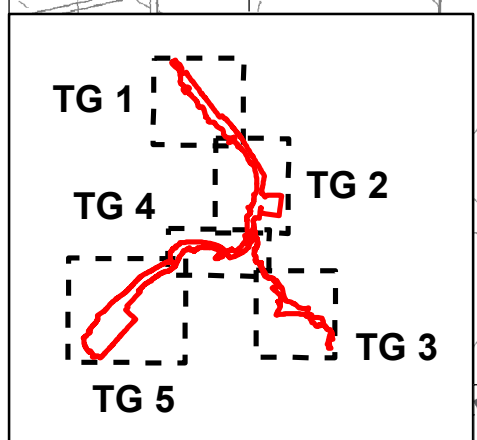
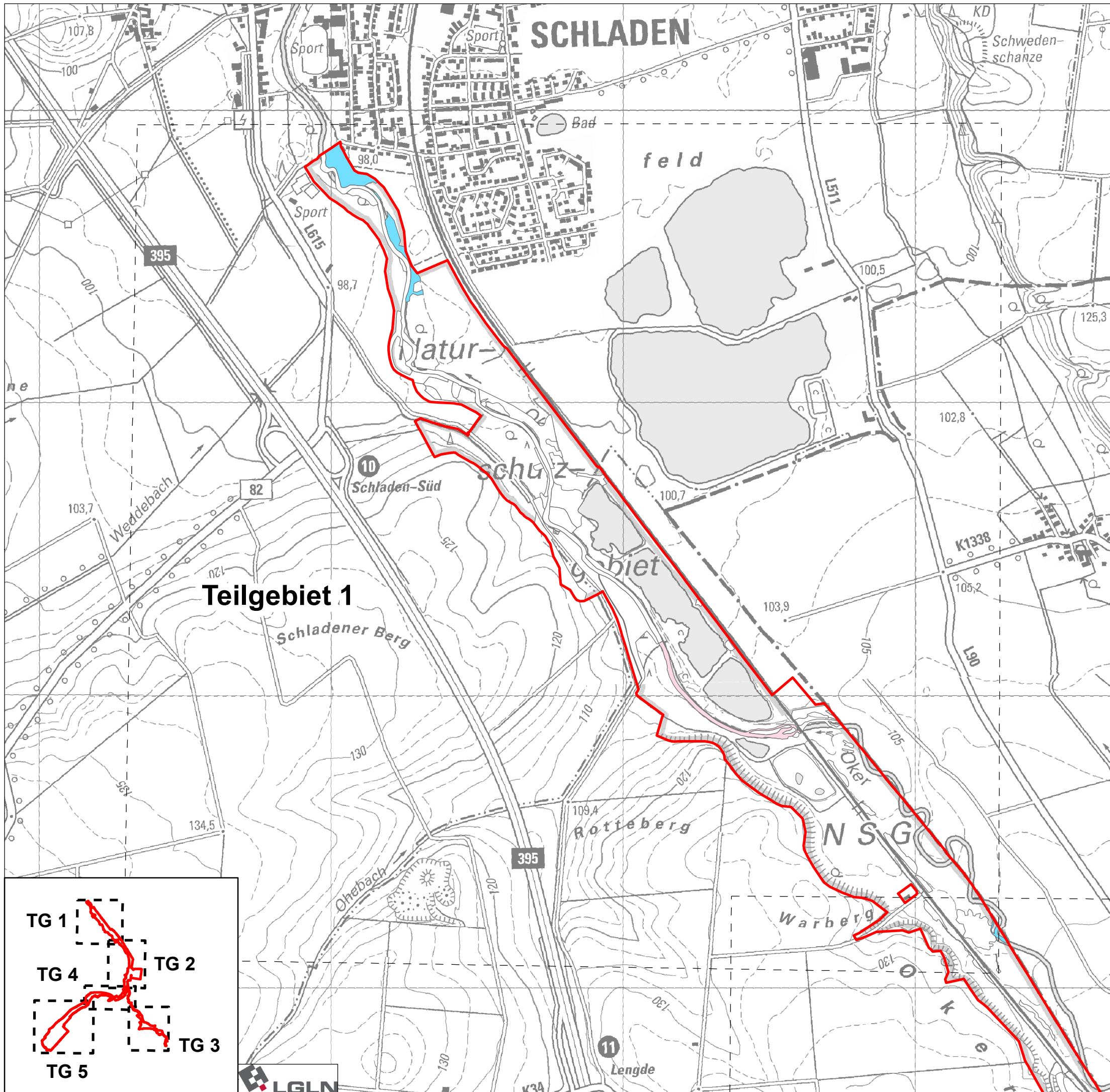
Grundlagen



Darstellung auf der Grundlage der Geobasisdaten des Landesamtes für Geoinformation und Landesvermessung Niedersachsen © 2019

Auftraggeber:
Landkreis Goslar
Klubgartenstraße 6, 38640 Goslar

Auftragnehmer:
MEP Plan GmbH
Hofmühlenstraße 2, 01187 Dresden




Managementplan FFH-Gebiet 123 „Harly, Ecker und Okertal nördlich Vienenburg“ und V58 „Okertal bei Vienenburg“

Karte 6.2.2: Neophytenvorkommen - Vielblättrige Lupine - Teilgebiet 2

Stand: 14.09.2020


Legende

 Managementplangebiet


 Teilgebiet


Halbquantitative Bewertung der LRT für Vielblättrige Lupine (*Lupinus polyphyllus*)


 kein Vorkommen


 sehr vereinzelt, sehr spärlich, nur ein bis sehr wenige Individuen

 vereinzelt, in kleinen Gruppen und zerstreut einzeln

 in Gruppen oder zerstreut als Begleitart die Vegetation prägend; weder selten noch häufig, höchstens lokal herrschend

 oft herrschend; in größeren Gruppen; als dominante Art das Vegetationsbild flächenweise oder stets prägend

 überall herrschend; massenhaft; in großen Herden

 Flächen nicht erreichbar

Grundlagen

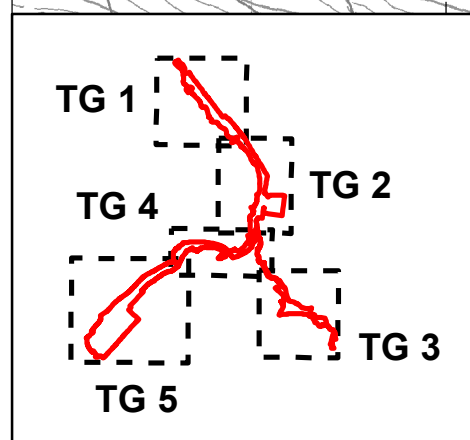
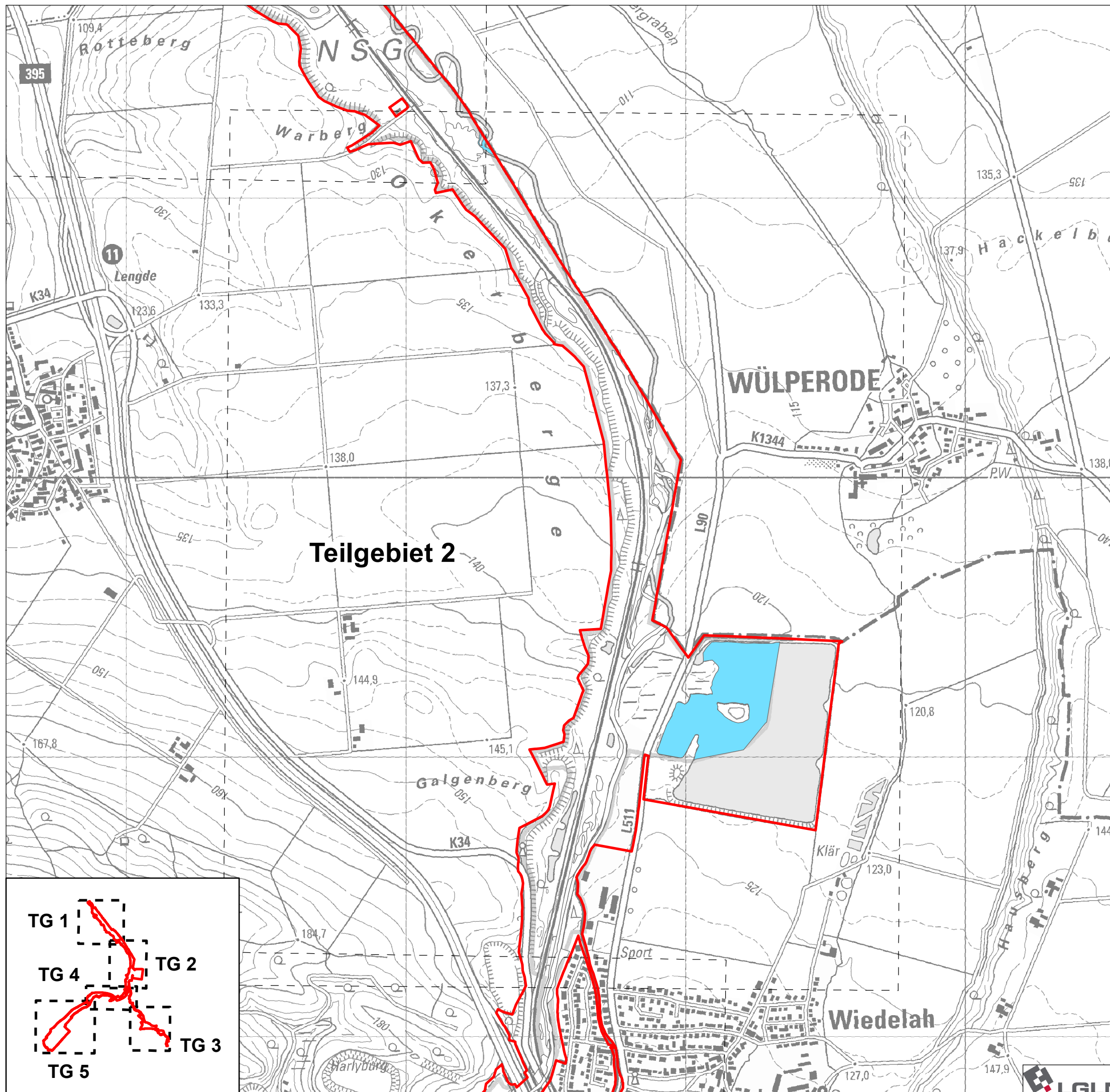
450 225 0 450 Meter
1:13.572

Darstellung auf der Grundlage der Geobasisdaten des Landesamtes für Geoinformation und Landesvermessung Niedersachsen © 2019

Auftraggeber:
Landkreis Goslar
Klubgartenstraße 6, 38640 Goslar

Auftragnehmer:
MEP Plan GmbH
Hofmühlenstraße 2, 01187 Dresden

 **MEP Plan GmbH**
Naturkatastrophenschutz & Umweltplanung





Managementplan FFH-Gebiet 123 „Harly, Ecker und Okertal nördlich Vienenburg“ und V58 „Okertal bei Vienenburg“








Karte 6.2.3: Neophytenvorkommen - Vielblättrige Lupine - Teilgebiet 3

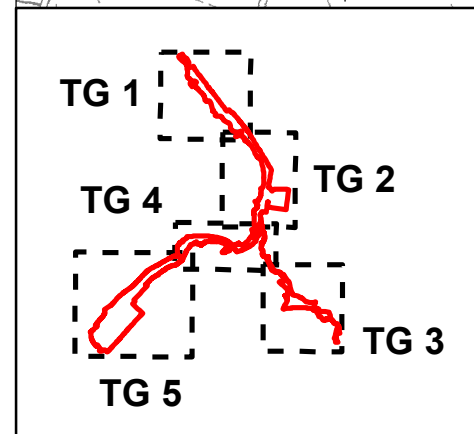
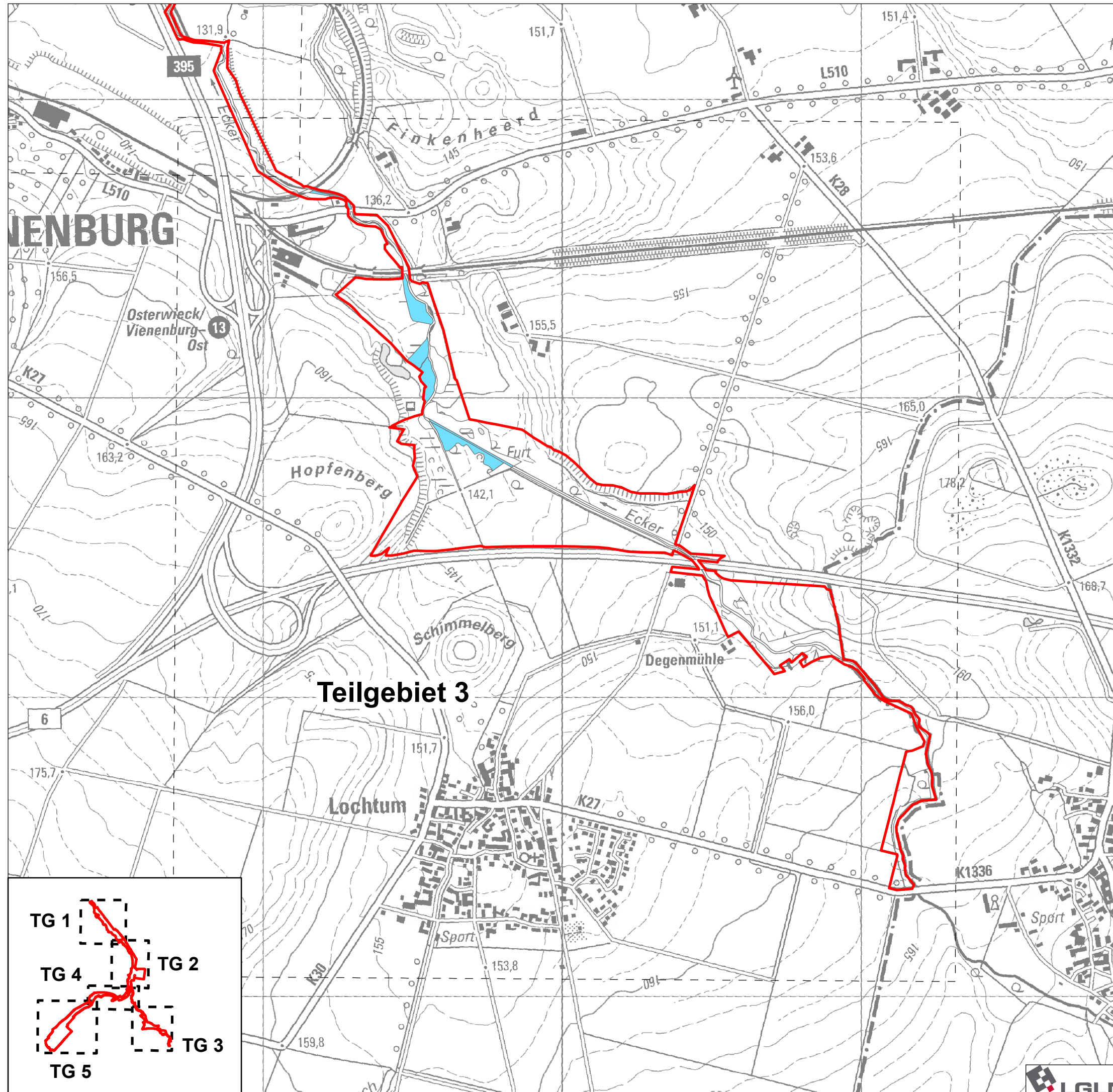
Stand: 14.09.2020

Legende

-  Managementplangebiet
-  Teilgebiet

Halbquantitative Bewertung der LRT für Vielblättrige Lupine (*Lupinus polyphyllus*)

-  kein Vorkommen
-  sehr vereinzelt, sehr spärlich, nur ein bis sehr wenige Individuen
-  vereinzelt, in kleinen Gruppen und zerstreut
-  in Gruppen oder zerstreut als Begleitart die Vegetation prägend; weder selten noch häufig, höchstens lokal herrschend
-  oft herrschend; in größeren Gruppen; als dominante Art das Vegetationsbild flächenweise oder stets prägend
-  überall herrschend; massenhaft; in großen
-  Flächen nicht erreichbar



Grundlagen



Darstellung auf der Grundlage der Geobasisdaten des Landesamtes für Geoinformation und Landesvermessung Niedersachsen © 2019

Auftraggeber:
Landkreis Goslar
Klubgartenstraße 6, 38640 Goslar

Auftragnehmer:
MEP Plan GmbH
Hofmühlenstraße 2, 01187 Dresden





Managementplan FFH-Gebiet 123 „Harly, Ecker und Okertal nördlich Vienenburg“ und V58 „Okertal bei Vienenburg“








Karte 6.2.4: Neophytenvorkommen - Vielblättrige Lupine - Teilgebiet 4

Stand: 14.09.2020


Legende

-  Managementplangebiet
-  Teilgebiet

Halbquantitative Bewertung der LRT für Vielblättrige Lupine (*Lupinus polyphyllus*)

-  kein Vorkommen
-  sehr vereinzelt, sehr spärlich, nur ein bis sehr wenige Individuen
-  vereinzelt, in kleinen Gruppen und zerstreut
-  in Gruppen oder zerstreut als Begleitart die Vegetation prägend; weder selten noch häufig, höchstens lokal herrschend
-  oft herrschend; in größeren Gruppen; als dominante Art das Vegetationsbild flächenweise oder stets prägend
-  überall herrschend; massenhaft; in großen
-  Flächen nicht erreichbar

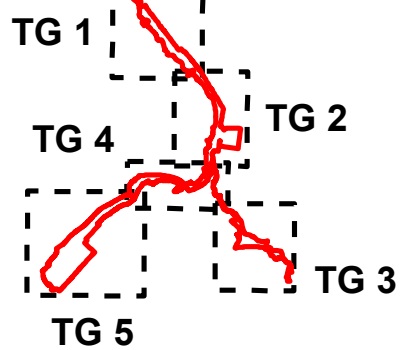
Grundlagen



Darstellung auf der Grundlage der Geobasisdaten des Landesamtes für Geoinformation und Landesvermessung Niedersachsen © 2019

Auftraggeber:
Landkreis Goslar
Klubgartenstraße 6, 38640 Goslar

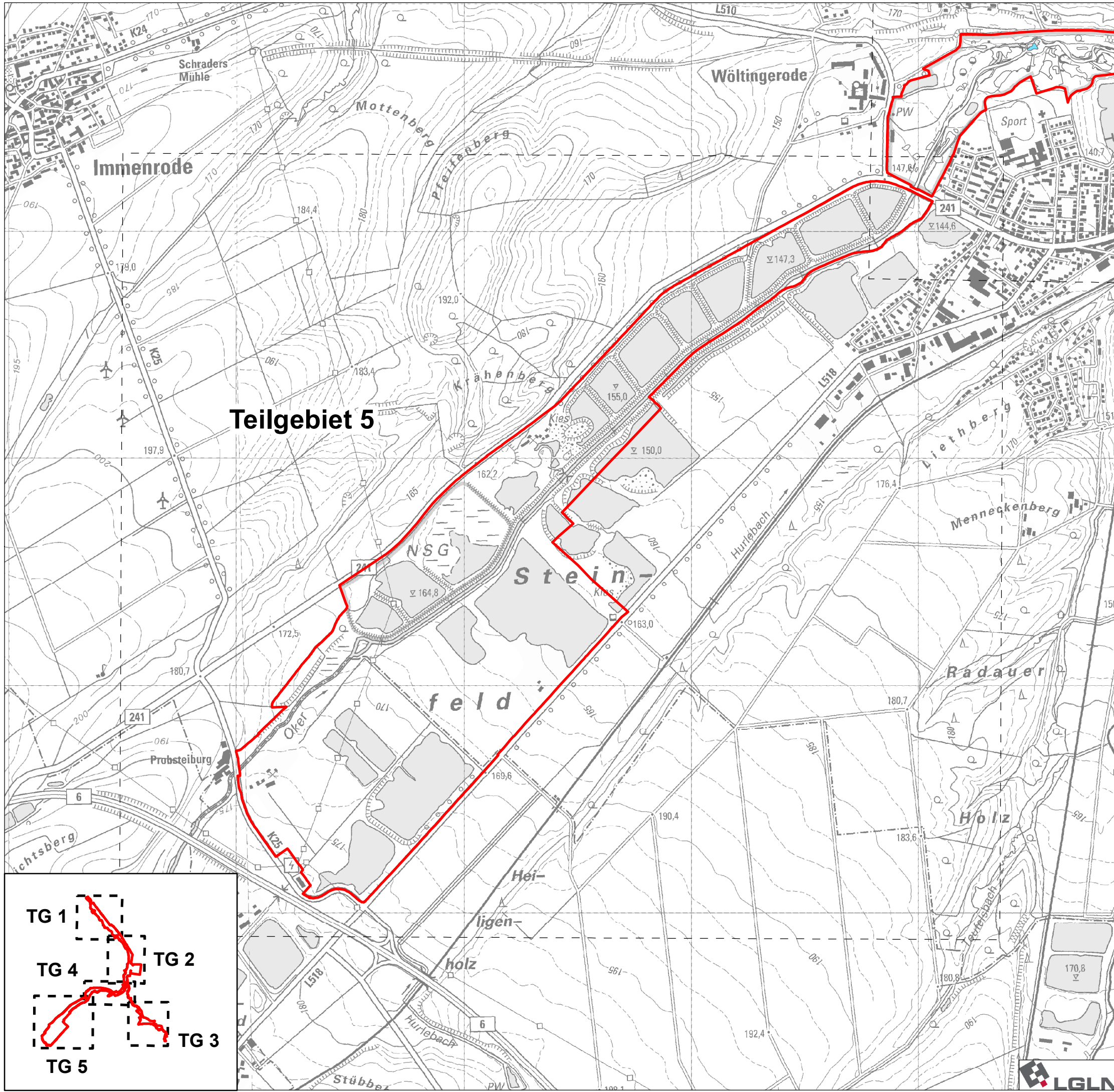
Auftragnehmer:
MEP Plan GmbH
Hofmühlenstraße 2, 01187 Dresden












Managementplan FFH-Gebiet 123 „Harly, Ecker und Okertal nördlich Vienenburg“ und V58 „Okertal bei Vienenburg“

Karte 6.2.5: Neophytenvorkommen - Vielblättrige Lupine - Teilgebiet 5

Stand: 14.09.2020



Legende

-  Managementplangebiet
 -  Teilgebiet
- Halbquantitative Bewertung der LRT für Vielblättrige Lupine (Lupinus polyphyllus)**
-  kein Vorkommen
 -  sehr vereinzelt, sehr spärlich, nur ein bis sehr wenige Individuen
 -  vereinzelt, in kleinen Gruppen und zerstreut
 -  in Gruppen oder zerstreut als Begleitart die Vegetation prägend; weder selten noch häufig, höchstens lokal herrschend
 -  oft herrschend; in größeren Gruppen; als dominante Art das Vegetationsbild flächenweise oder stets prägend
 -  überall herrschend; massenhaft; in großen
 -  Flächen nicht erreichbar

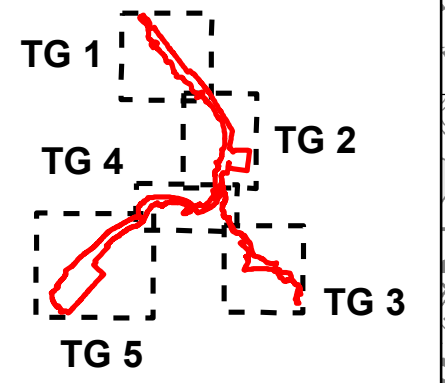
Grundlagen



Darstellung auf der Grundlage der Geobasisdaten des Landesamtes für Geoinformation und Landesvermessung Niedersachsen © 2019

Auftraggeber:
Landkreis Goslar
Klubgartenstraße 6, 38640 Goslar

Auftragnehmer:
MEP Plan GmbH
Hofmühlenstraße 2, 01187 Dresden




Managementplan FFH-Gebiet 123 „Harly, Ecker und Okertal nördlich Vienenburg“ und V58 „Okertal bei Vienenburg“

Karte 6.3.1: Neophytenvorkommen - Riesen- golddrute - Teilgebiet 1

Stand: 28.09.2020


Legende

 Managementplangebiet


 Teilgebiet


Halbquantitative Bewertung der LRT für Riesengoldrute (*Solidago gigantea*)


 kein Vorkommen


 sehr vereinzelt, sehr spärlich, nur ein bis sehr wenige Individuen

 vereinzelt, in kleinen Gruppen und zerstreut

 in Gruppen oder zerstreut als Begleitart die Vegetation prägend; weder selten noch häufig, höchstens lokal herrschend

 oft herrschend; in größeren Gruppen; als dominante Art das Vegetationsbild flächenweise oder stets prägend

 überall herrschend; massenhaft; in großen

 Flächen nicht erreichbar

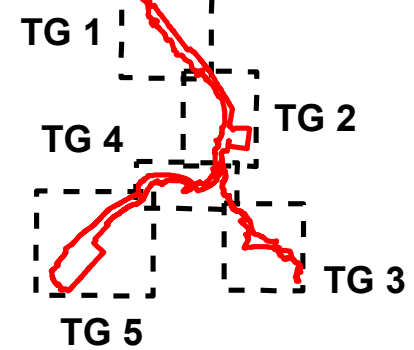
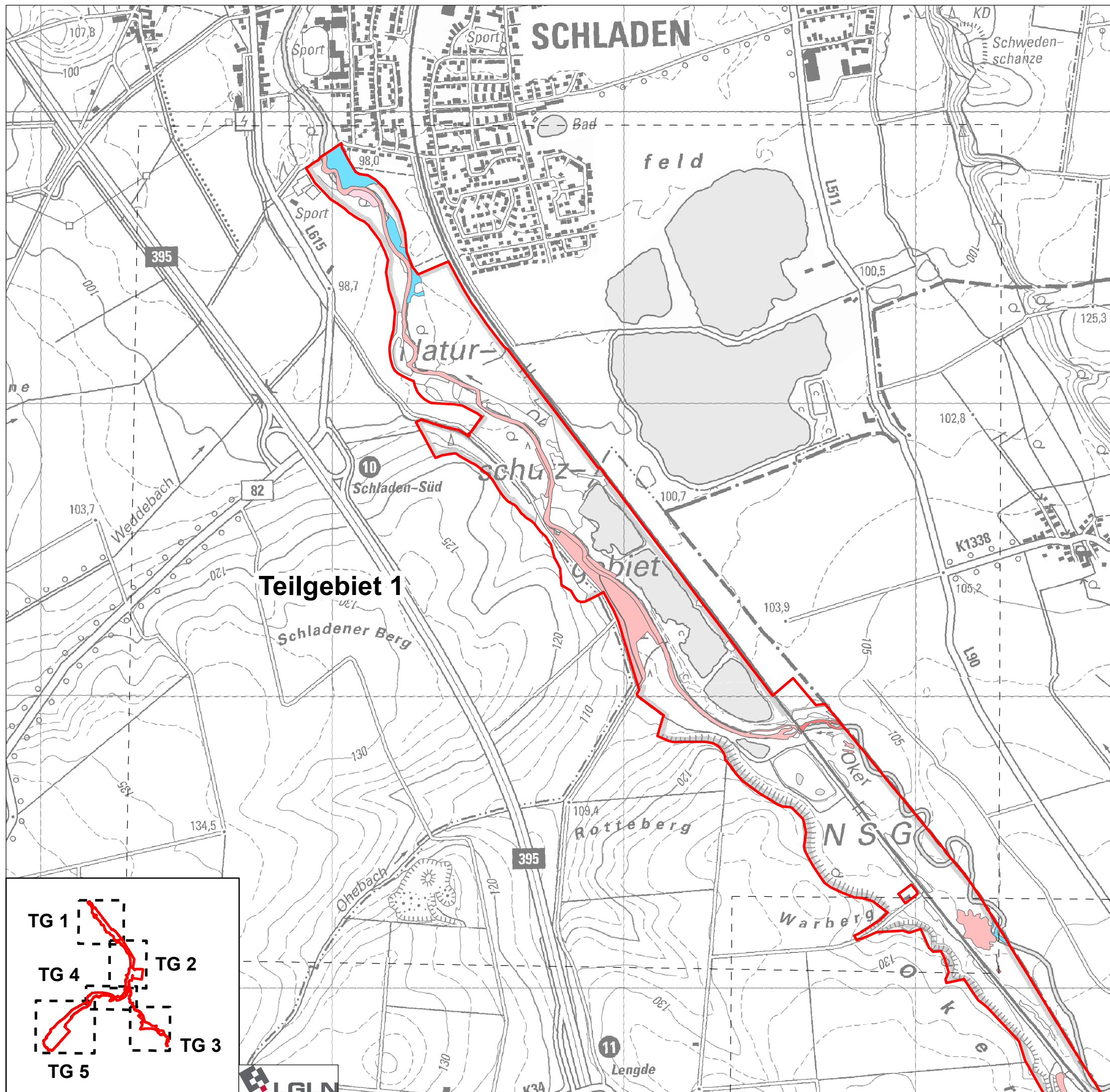
Grundlagen

400 200 0 400 Meter
1:13.044

Darstellung auf der Grundlage der Geobasisdaten des Landesamtes für Geoinformation und Landesvermessung Niedersachsen © 2019

Auftraggeber:
Landkreis Goslar
Klubgartenstraße 6, 38640 Goslar

Auftragnehmer:
MEP Plan GmbH
Hofmühlenstraße 2, 01187 Dresden



Managementplan FFH-Gebiet 123 „Harly, Ecker und Okertal nördlich Vienenburg“ und V58 „Okertal bei Vienenburg“

Karte 6.3.2: Neophytenvorkommen - Riesengoldrute - Teilgebiet 2

Stand: 14.09.2020

Legende

- Managementplangebiet
 - Teilgebiet
- Halbquantitative Bewertung der LRT für Riesengoldrute (*Solidago gigantea*)**
- kein Vorkommen
 - sehr vereinzelt, sehr spärlich, nur ein bis sehr wenige Individuen
 - vereinzelt, in kleinen Gruppen und zerstreut
 - in Gruppen oder zerstreut als Begleitart die Vegetation prägend; weder selten noch häufig, höchstens lokal herrschend
 - oft herrschend; in größeren Gruppen; als dominante Art das Vegetationsbild flächenweise oder stets prägend
 - überall herrschend; massenhaft; in großen
 - Flächen nicht erreichbar

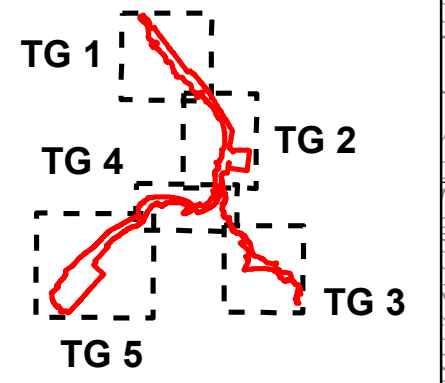
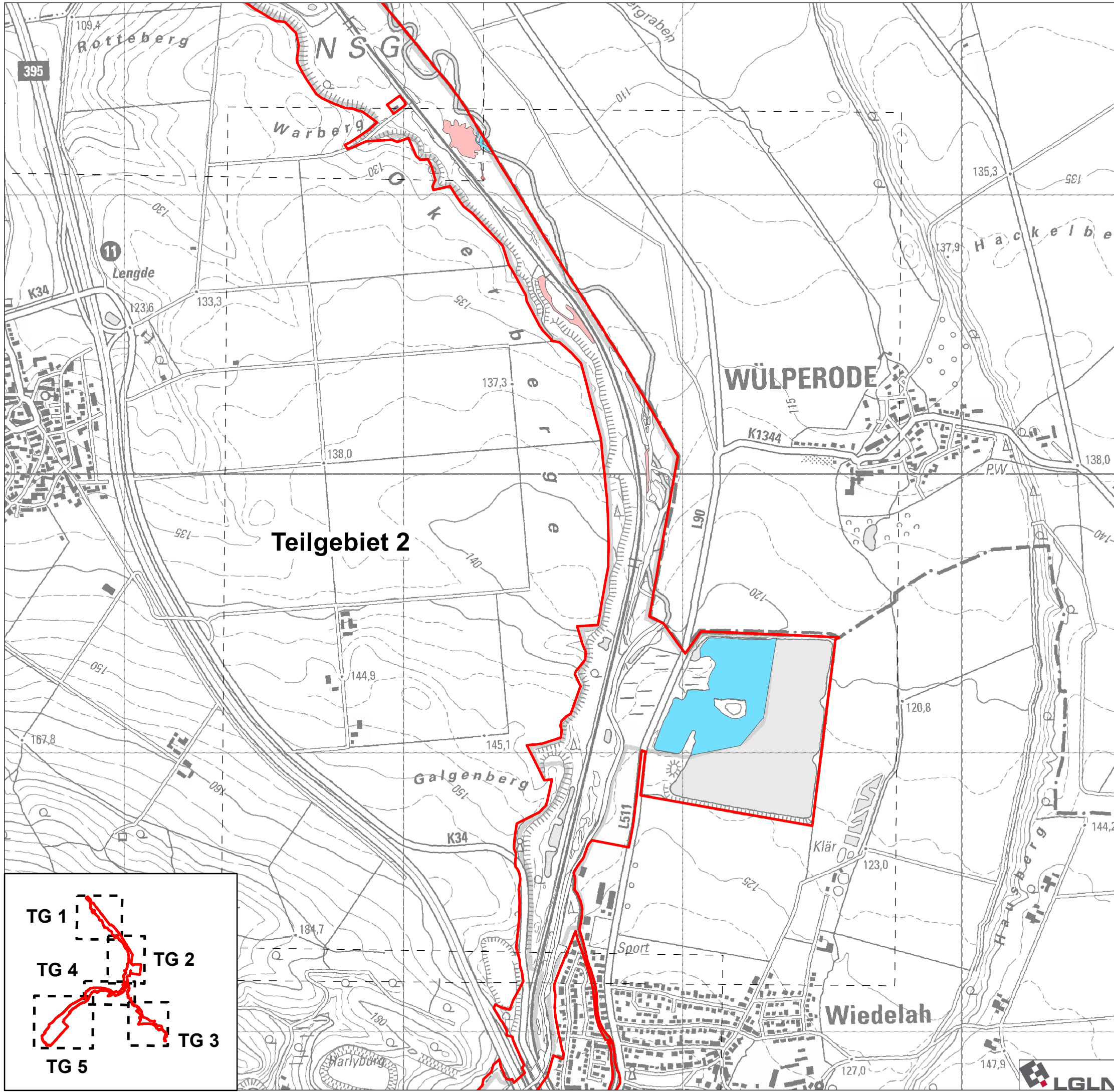
Grundlagen



Darstellung auf der Grundlage der Geobasisdaten des Landesamtes für Geoinformation und Landesvermessung Niedersachsen © 2019

Auftraggeber:
Landkreis Goslar
Klubgartenstraße 6, 38640 Goslar

Auftragnehmer:
MEP Plan GmbH
Hofmühlenstraße 2, 01187 Dresden





Managementplan FFH-Gebiet 123 „Harly, Ecker und Okertal nördlich Vienenburg“ und V58 „Okertal bei Vienenburg“








Karte 6.3.3: Neophytenvorkommen - Riesen-goldrute - Teilgebiet 3

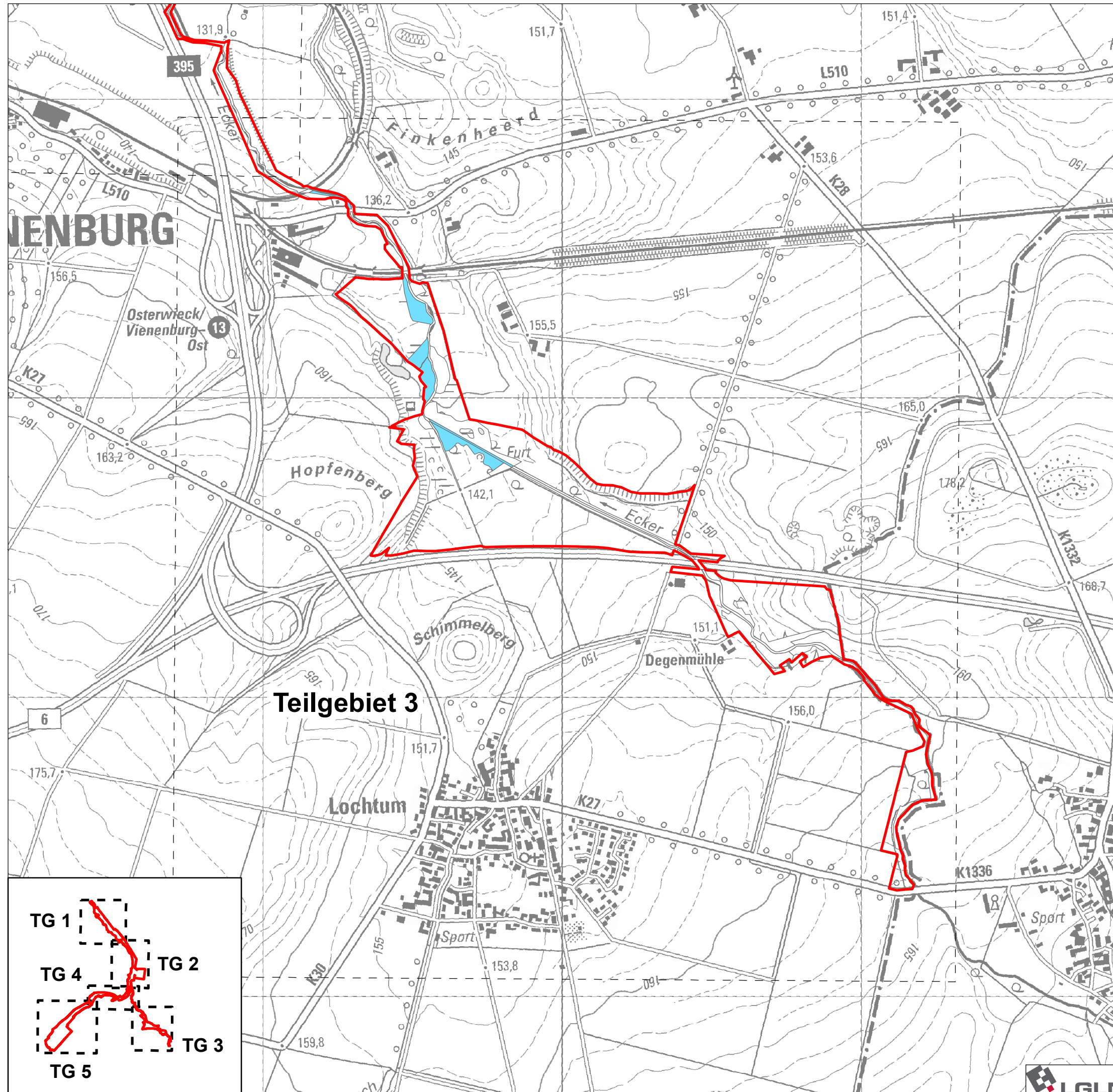
Stand: 14.09.2020

Legende

-  Managementplangebiet
-  Teilgebiet

Halbquantitative Bewertung der LRT für Riesengoldrute (*Solidago gigantea*)

-  kein Vorkommen
-  sehr vereinzelt, sehr spärlich, nur ein bis sehr wenige Individuen
-  vereinzelt, in kleinen Gruppen und zerstreut
-  in Gruppen oder zerstreut als Begleitart die Vegetation prägend; weder selten noch häufig, höchstens lokal herrschend
-  oft herrschend; in größeren Gruppen; als dominante Art das Vegetationsbild flächenweise oder stets prägend
-  überall herrschend; massenhaft; in großen
-  Flächen nicht erreichbar



Grundlagen



Darstellung auf der Grundlage der Geobasisdaten des Landesamtes für Geoinformation und Landesvermessung Niedersachsen © 2019

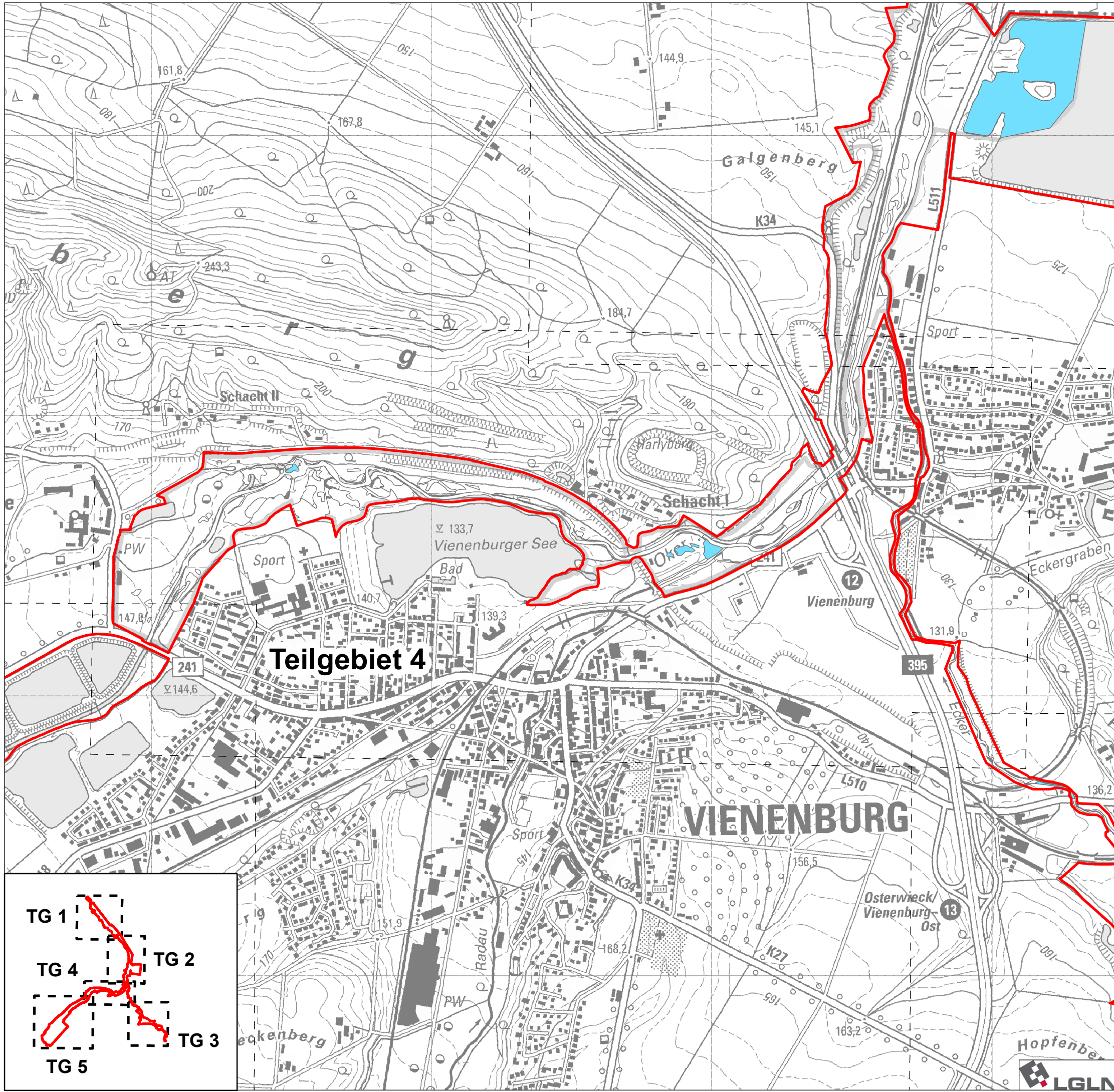
Auftraggeber:
Landkreis Goslar
Klubgartenstraße 6, 38640 Goslar

Auftragnehmer:
MEP Plan GmbH
Hofmühlenstraße 2, 01187 Dresden



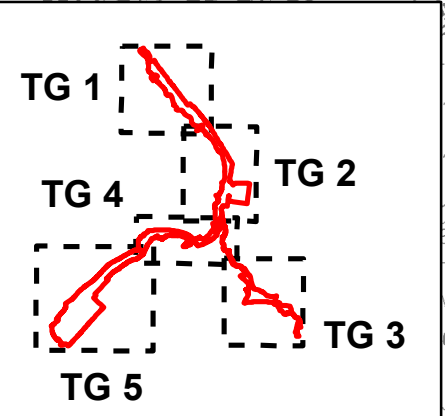
Managementplan FFH-Gebiet 123 „Harly, Ecker und Okertal nördlich Vienenburg“ und V58 „Okertal bei Vienenburg“

Karte 6.3.4: Neophytenvorkommen - Riesen-goldrute - Teilgebiet 4
Stand: 14.09.2020



Legende

- Managementplangebiet
 - Teilgebiet
- Halbquantitative Bewertung der LRT für Riesengoldrute (*Solidago gigantea*)**
- kein Vorkommen
 - sehr vereinzelt, sehr spärlich, nur ein bis sehr wenige Individuen
 - vereinzelt, in kleinen Gruppen und zerstreut einzeln
 - in Gruppen oder zerstreut als Begleitart die Vegetation prägend; weder selten noch häufig, höchstens lokal herrschend
 - oft herrschend; in größeren Gruppen; als dominante Art das Vegetationsbild flächenweise oder stets prägend
 - überall herrschend; massenhaft; in großen Herden
 - Flächen nicht erreichbar




Grundlagen

450 225 0 450 Meter
1:13.517

Darstellung auf der Grundlage der Geobasisdaten des Landesamtes für Geoinformation und Landesvermessung Niedersachsen © 2019

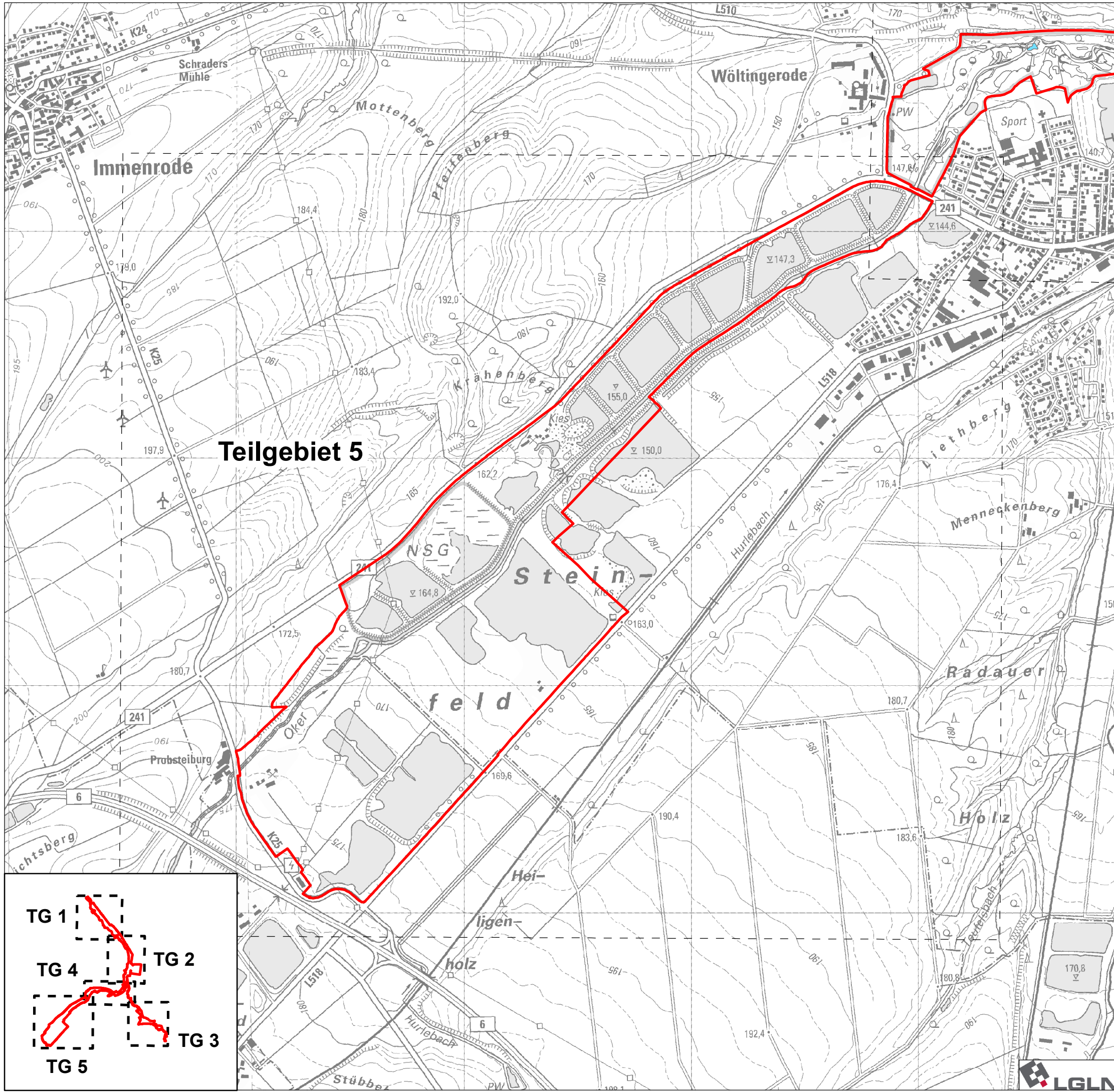
Auftraggeber:
Landkreis Goslar
Klubgartenstraße 6, 38640 Goslar

Auftragnehmer:
MEP Plan GmbH
Hofmühlenstraße 2, 01187 Dresden












Managementplan FFH-Gebiet 123 „Harly, Ecker und Okertal nördlich Vienenburg“ und V58 „Okertal bei Vienenburg“

Karte 6.3.5: Neophytenvorkommen - Riesengoldrute - Teilgebiet 5
Stand: 14.09.2020



Legende

-  Managementplangebiet
-  Teilgebiet
-  kein Vorkommen
-  sehr vereinzelt, sehr spärlich, nur ein bis sehr wenige Individuen
-  vereinzelt, in kleinen Gruppen und zerstreut
-  in Gruppen oder zerstreut als Begleitart die Vegetation prägend; weder selten noch häufig, höchstens lokal herrschend
-  oft herrschend; in größeren Gruppen; als dominante Art das Vegetationsbild flächenweise oder stets prägend
-  überall herrschend; massenhaft; in großen
-  Flächen nicht erreichbar

Grundlagen



Darstellung auf der Grundlage der Geobasisdaten des Landesamtes für Geoinformation und Landesvermessung Niedersachsen © 2019

Auftraggeber:
Landkreis Goslar
Klubgartenstraße 6, 38640 Goslar

Auftragnehmer:
MEP Plan GmbH
Hofmühlenstraße 2, 01187 Dresden


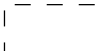


Managementplan FFH-Gebiet 123 „Harly, Ecker und Okertal nördlich Vienenburg“ und V58 „Okertal bei Vienenburg“








Karte 6.4.1: Neophytenvorkommen - Drüsiges Springkraut - Teilgebiet 1

Stand: 28.09.2020

Legende

-  Managementplangebiet
-  Teilgebiet

Halbquantitative Bewertung der LRT für Drüsiges Springkraut (*Impatiens glandulifera*)

-  kein Vorkommen
-  sehr vereinzelt, sehr spärlich, nur ein bis sehr wenige Individuen
-  vereinzelt, in kleinen Gruppen und zerstreut
-  in Gruppen oder zerstreut als Begleitart die Vegetation prägend; weder selten noch häufig, höchstens lokal herrschend
-  oft herrschend; in größeren Gruppen; als dominante Art das Vegetationsbild flächenweise oder stets prägend
-  überall herrschend; massenhaft; in großen
-  Flächen nicht erreichbar

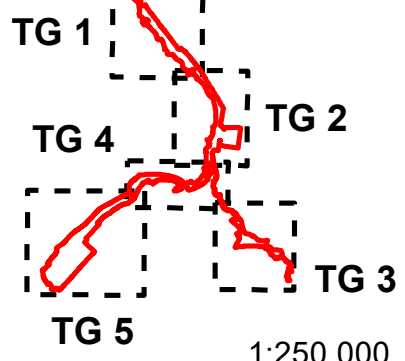
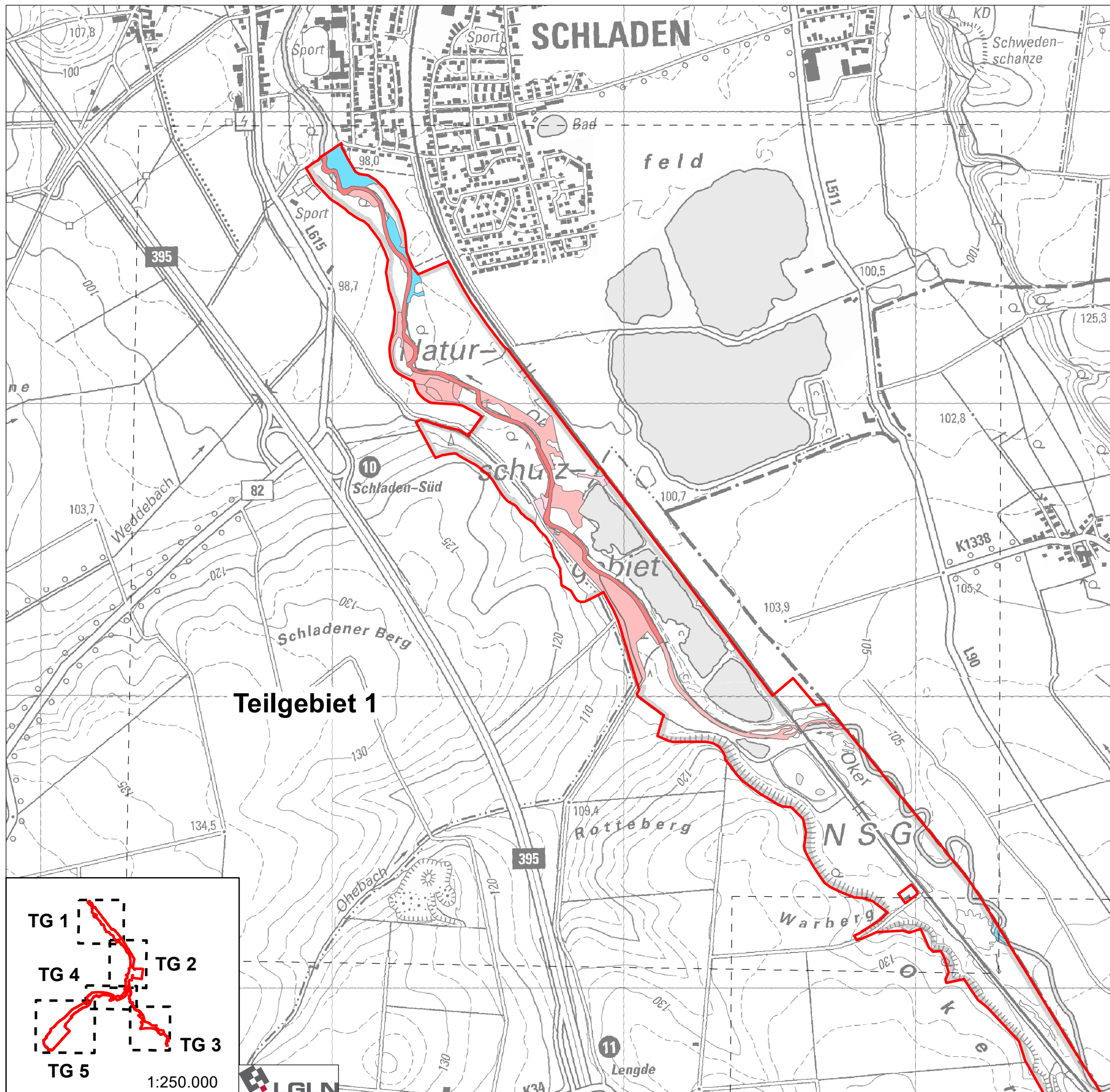
Grundlagen



Darstellung auf der Grundlage der Geobasisdaten des Landesamtes für Geoinformation und Landesvermessung Niedersachsen © 2019

Auftraggeber:
Landkreis Goslar
Klubgartenstraße 6, 38640 Goslar

Auftragnehmer:
MEP Plan GmbH
Hofmühlenstraße 2, 01187 Dresden



Teilgebiet 1





Managementplan FFH-Gebiet 123 „Harly, Ecker und Okertal nördlich Vienenburg“ und V58 „Okertal bei Vienenburg“








Karte 6.4.2: Neophytenvorkommen - Drüsiges Springkraut - Teilgebiet 2

Stand: 14.09.2020


Legende

-  Managementplangebiet
-  Teilgebiet

Halbquantitative Bewertung der LRT für Drüsiges Springkraut (*Impatiens glandulifera*)

-  kein Vorkommen
-  sehr vereinzelt, sehr spärlich, nur ein bis sehr wenige Individuen
-  vereinzelt, in kleinen Gruppen und zerstreut
-  in Gruppen oder zerstreut als Begleitart die Vegetation prägend; weder selten noch häufig, höchstens lokal herrschend
-  oft herrschend; in größeren Gruppen; als dominante Art das Vegetationsbild flächenweise oder stets prägend
-  überall herrschend; massenhaft; in großen
-  Flächen nicht erreichbar

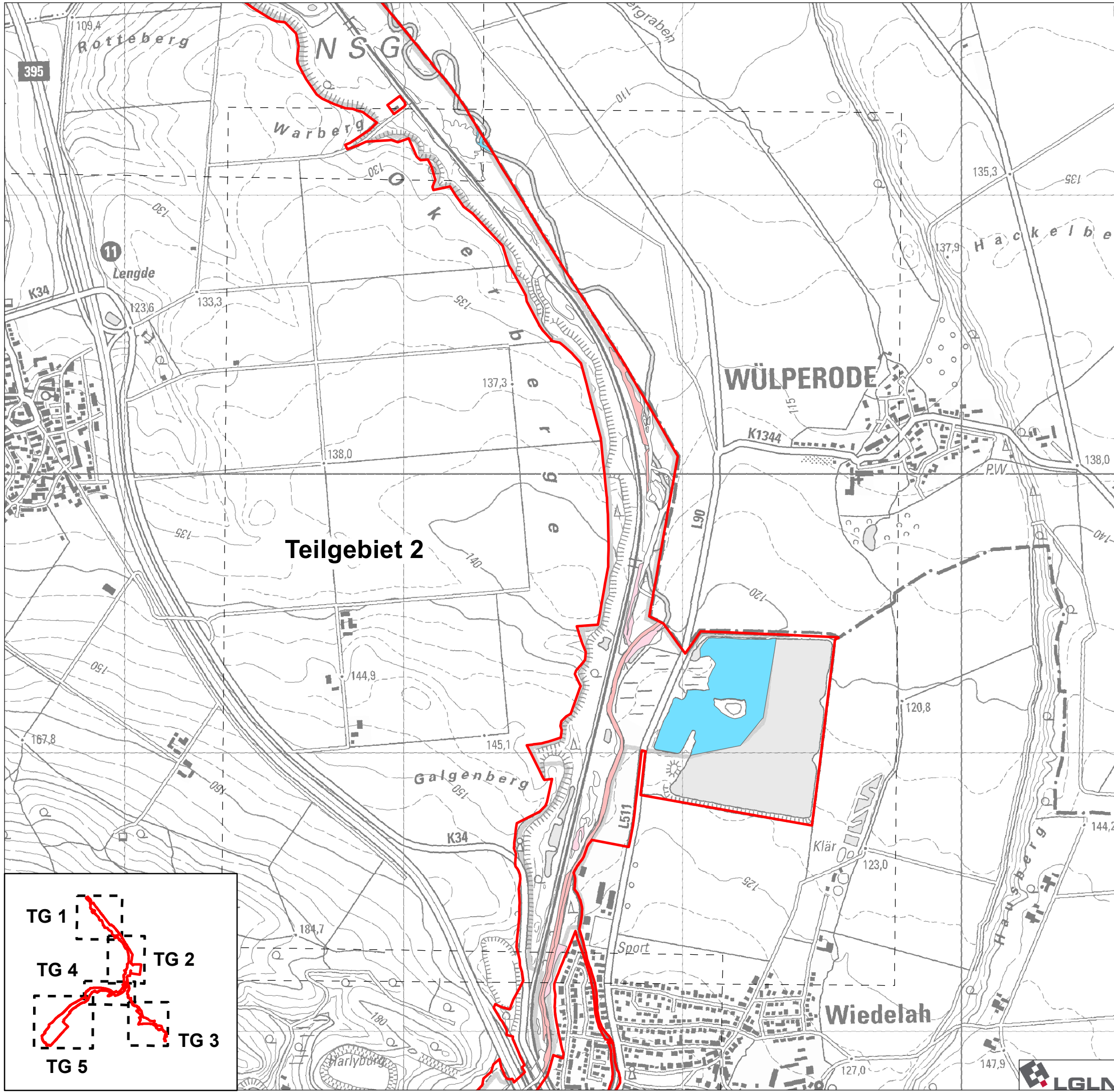
Grundlagen



Darstellung auf der Grundlage der Geobasisdaten des Landesamtes für Geoinformation und Landesvermessung Niedersachsen © 2019

Auftraggeber:
Landkreis Goslar
Klubgartenstraße 6, 38640 Goslar

Auftragnehmer:
MEP Plan GmbH
Hofmühlenstraße 2, 01187 Dresden





Managementplan FFH-Gebiet 123 „Harly, Ecker und Okertal nördlich Vienburg“ und V58 „Okertal bei Vienburg“








Karte 6.4.3: Neophytenvorkommen - Drüsiges Springkraut - Teilgebiet 3

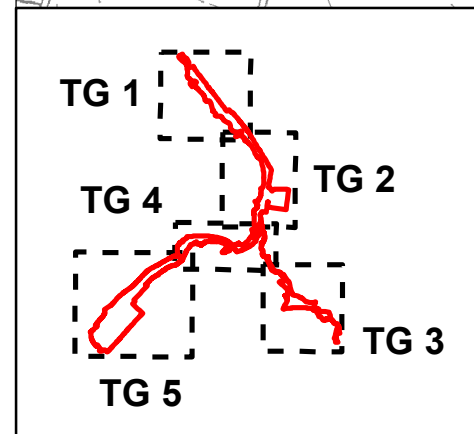
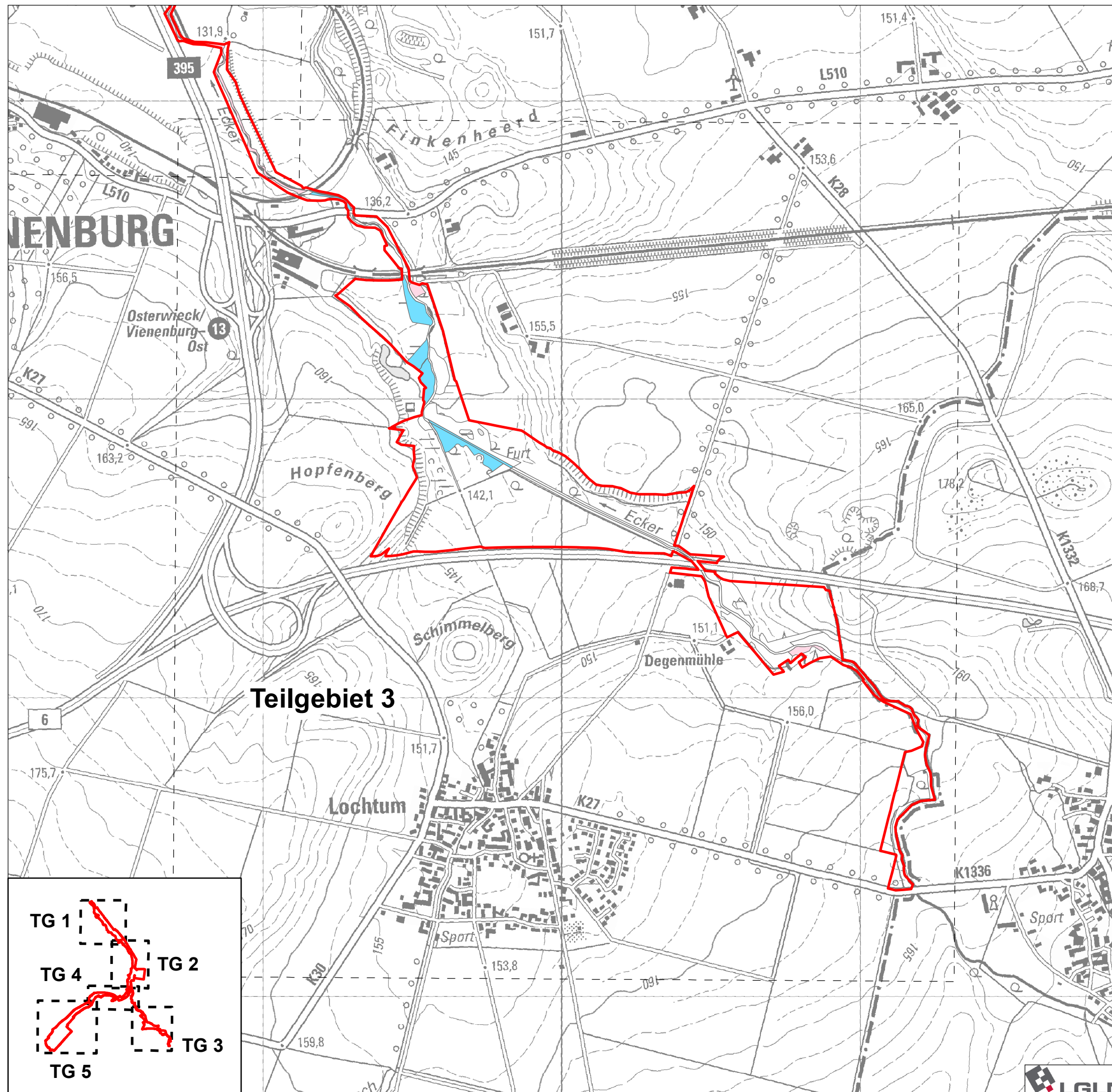
Stand: 14.09.2020

Legende

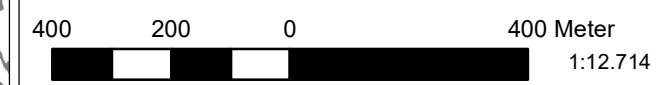
-  Managementplangebiet
-  Teilgebiet

Halbquantitative Bewertung der LRT für Drüsiges Springkraut (*Impatiens glandulifera*)

-  kein Vorkommen
-  sehr vereinzelt, sehr spärlich, nur ein bis sehr wenige Individuen
-  vereinzelt, in kleinen Gruppen und zerstreut
-  in Gruppen oder zerstreut als Begleitart die Vegetation prägend; weder selten noch häufig, höchstens lokal herrschend
-  oft herrschend; in größeren Gruppen; als dominante Art das Vegetationsbild flächenweise oder stets prägend
-  überall herrschend; massenhaft; in großen
-  Flächen nicht erreichbar



Grundlagen



Darstellung auf der Grundlage der Geobasisdaten des Landesamtes für Geoinformation und Landesvermessung Niedersachsen © 2019

Auftraggeber:
Landkreis Goslar
Klubgartenstraße 6, 38640 Goslar

Auftragnehmer:
MEP Plan GmbH
Hofmühlenstraße 2, 01187 Dresden



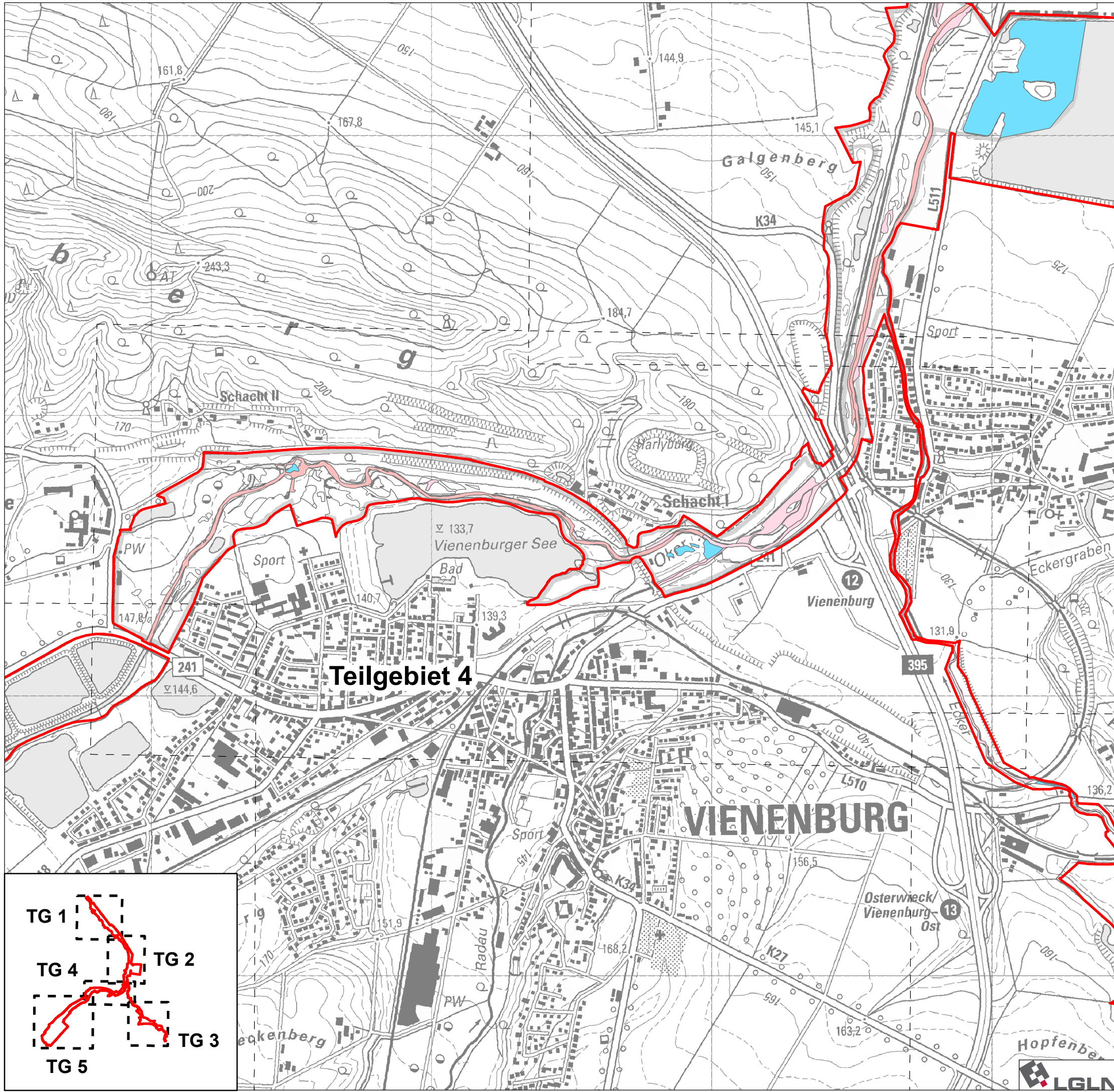
Managementplan FFH-Gebiet 123 „Harly, Ecker und Okertal nördlich Vienenburg“ und V58 „Okertal bei Vienenburg“

Karte 6.4.4: Neophytenvorkommen - Drüsiges Springkraut - Teilgebiet 4

Stand: 14.09.2020

Legende

- Managementplangebiet
 - Teilgebiet
- Halbquantitative Bewertung der LRT für Drüsiges Springkraut (*Impatiens glandulifera*)**
- kein Vorkommen
 - sehr vereinzelt, sehr spärlich, nur ein bis sehr wenige Individuen
 - vereinzelt, in kleinen Gruppen und zerstreut
 - in Gruppen oder zerstreut als Begleitart die Vegetation prägend; weder selten noch häufig, höchstens lokal herrschend
 - oft herrschend; in größeren Gruppen; als dominante Art das Vegetationsbild flächenweise oder stets prägend
 - überall herrschend; massenhaft; in großen
 - Flächen nicht erreichbar



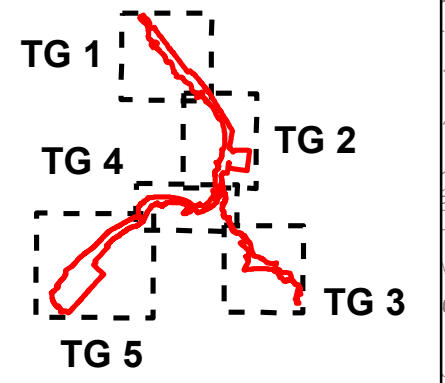
Grundlagen



Darstellung auf der Grundlage der Geobasisdaten des Landesamtes für Geoinformation und Landesvermessung Niedersachsen © 2019

Auftraggeber:
Landkreis Goslar
Klubgartenstraße 6, 38640 Goslar

Auftragnehmer:
MEP Plan GmbH
Hofmühlenstraße 2, 01187 Dresden



Managementplan FFH-Gebiet 123 „Harly, Ecker und Okertal nördlich Vienenburg“ und V58 „Okertal bei Vienenburg“

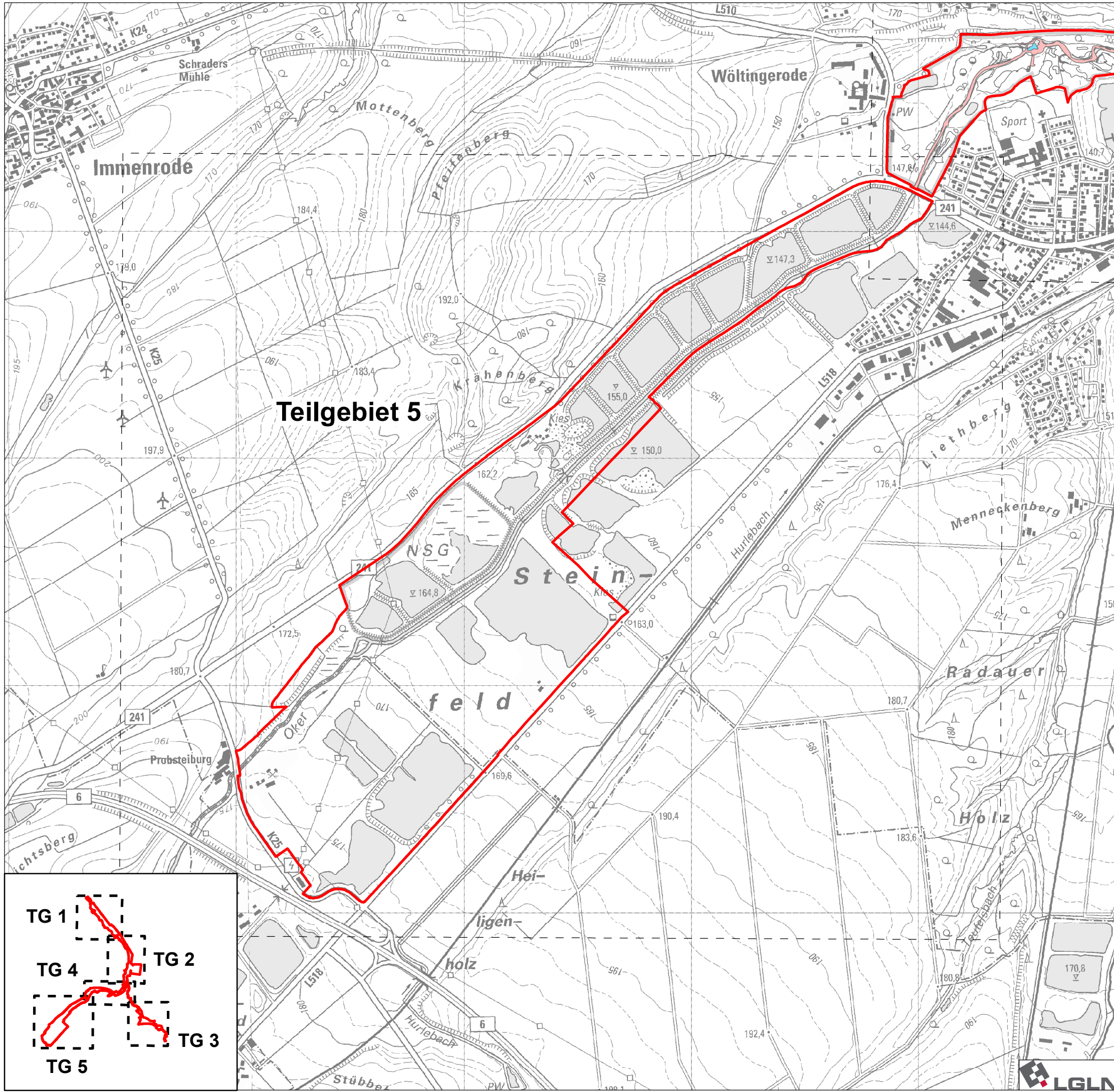
Karte 6.4.5: Neophytenvorkommen - Drüsiges Springkraut - Teilgebiet 5

Stand: 14.09.2020

Legende

- Managementplangebiet
- Teilgebiet

- Halbquantitative Bewertung der LRT für Drüsiges Springkraut (*Impatiens glandulifera*)**
- kein Vorkommen
- sehr vereinzelt, sehr spärlich, nur ein bis sehr wenige Individuen
- vereinzelt, in kleinen Gruppen und zerstreut
- in Gruppen oder zerstreut als Begleitart die Vegetation prägend; weder selten noch häufig, höchstens lokal herrschend
- oft herrschend; in größeren Gruppen; als dominante Art das Vegetationsbild flächenweise oder stets prägend
- überall herrschend; massenhaft; in großen
- Flächen nicht erreichbar



Grundlagen



Darstellung auf der Grundlage der Geobasisdaten des Landesamtes für Geoinformation und Landesvermessung Niedersachsen © 2019

Auftraggeber:
Landkreis Goslar
Klubgartenstraße 6, 38640 Goslar

Auftragnehmer:
MEP Plan GmbH
Hofmühlenstraße 2, 01187 Dresden



Managementplan FFH-Gebiet 123 „Harly, Ecker und Okertal nördlich Vienenburg“ und V58 „Okertal bei Vienenburg“








Karte 6.5.1: Neophytenvorkommen - Staudenknöterich - Teilgebiet 1

Stand: 28.09.2020

Legende

-  Managementplangebiet
-  Teilgebiet

Halbquantitative Bewertung der LRT für Staudenknöterich (*Fallopia japonica*, *F. sachalinensis*, ohne Unterscheidung der Art)

-  kein Vorkommen
-  sehr vereinzelt, sehr spärlich, nur ein bis sehr wenige Individuen
-  vereinzelt, in kleinen Gruppen und zerstreut
-  in Gruppen oder zerstreut als Begleitart die Vegetation prägend; weder selten noch häufig, höchstens lokal herrschend
-  oft herrschend; in größeren Gruppen; als dominante Art das Vegetationsbild flächenweise oder stets prägend
-  überall herrschend; massenhaft; in großen
-  Flächen nicht erreichbar

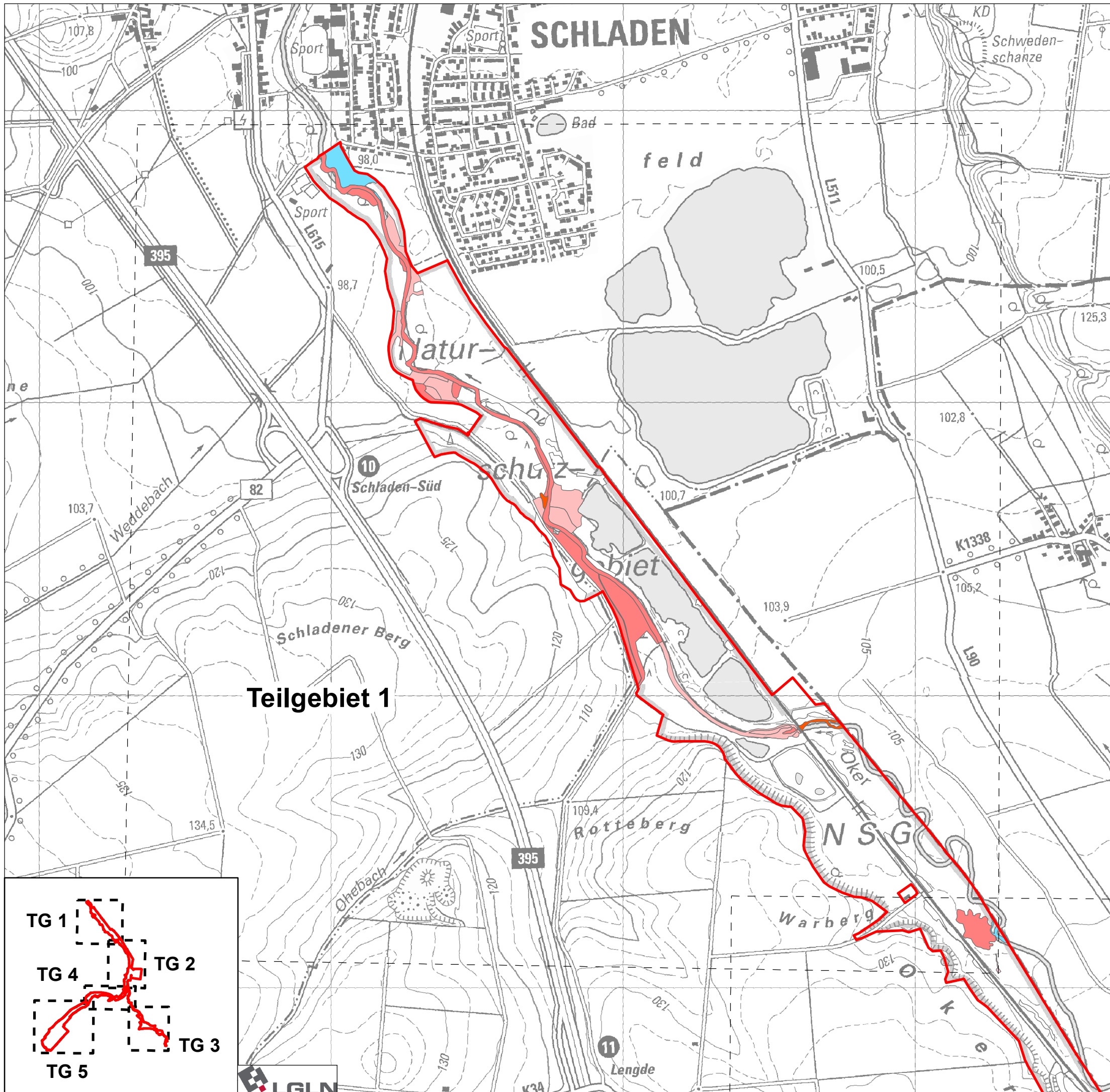
Grundlagen



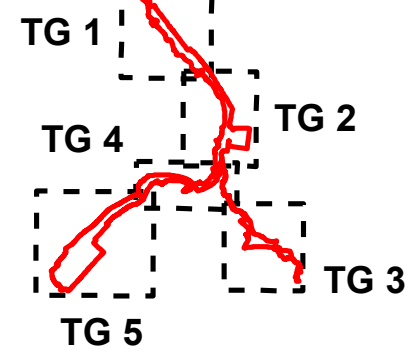
Darstellung auf der Grundlage der Geobasisdaten des Landesamtes für Geoinformation und Landesvermessung Niedersachsen © 2019

Auftraggeber:
Landkreis Goslar
Klubgartenstraße 6, 38640 Goslar

Auftragnehmer:
MEP Plan GmbH
Hofmühlenstraße 2, 01187 Dresden



Teilgebiet 1




Managementplan FFH-Gebiet 123 „Harly, Ecker und Okertal nördlich Vienenburg“ und V58 „Okertal bei Vienenburg“








Karte 6.5.2: Neophytenvorkommen - Staudenknöterich - Teilgebiet 2

Stand: 14.09.2020

Legende

-  Managementplangebiet
-  Teilgebiet

Halbquantitative Bewertung der LRT für Staudenknöterich (*Fallopia japonica*, *F. sachalinensis*, ohne Unterscheidung der Art)

-  kein Vorkommen
-  sehr vereinzelt, sehr spärlich, nur ein bis sehr wenige Individuen
-  vereinzelt, in kleinen Gruppen und zerstreut
-  in Gruppen oder zerstreut als Begleitart die Vegetation prägend; weder selten noch häufig, höchstens lokal herrschend
-  oft herrschend; in größeren Gruppen; als dominante Art das Vegetationsbild flächenweise oder stets prägend
-  überall herrschend; massenhaft; in großen
-  Flächen nicht erreichbar

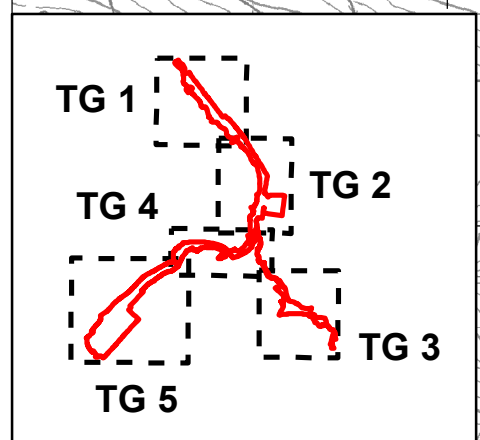
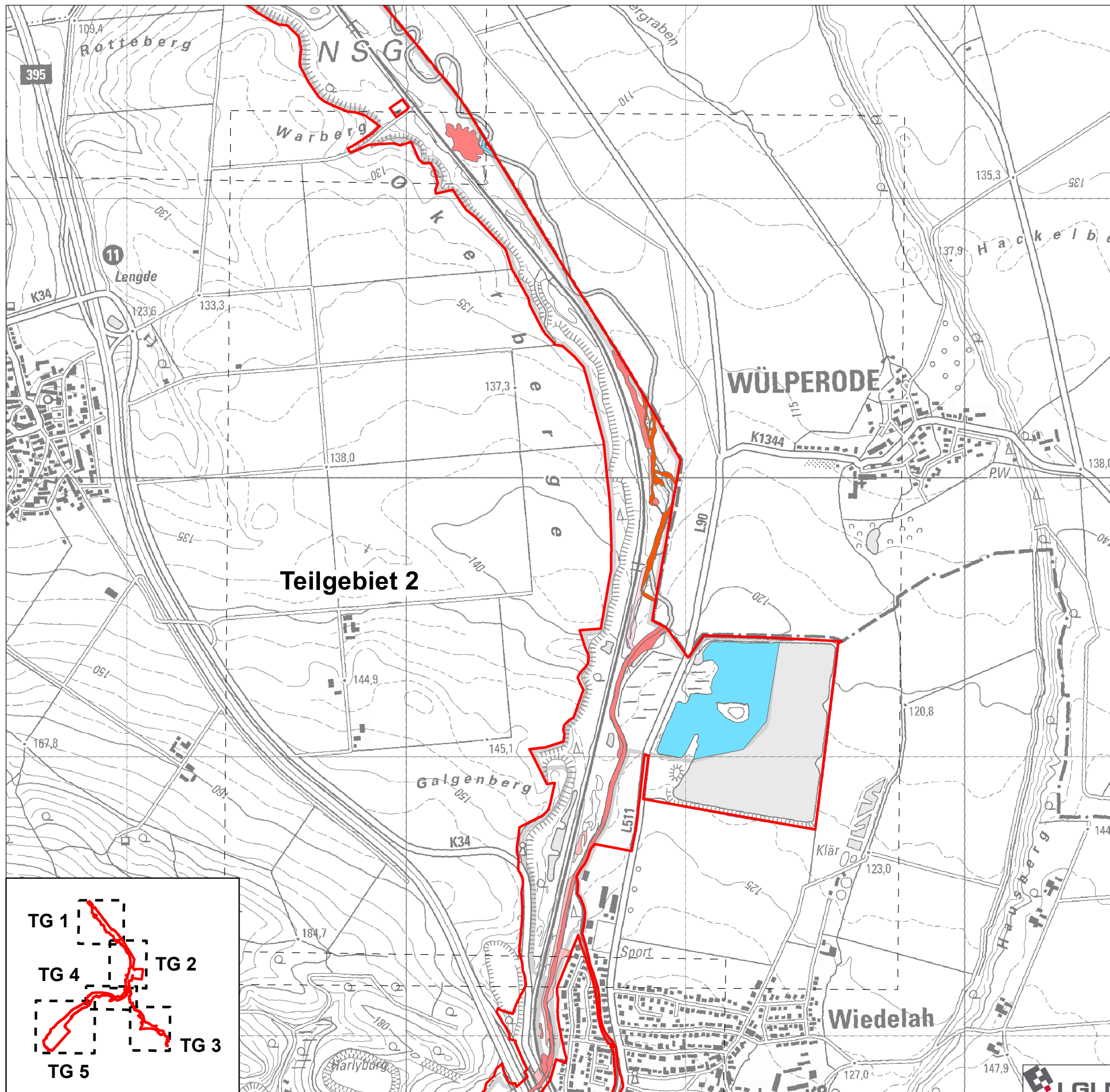
Grundlagen



Darstellung auf der Grundlage der Geobasisdaten des Landesamtes für Geoinformation und Landesvermessung Niedersachsen © 2019

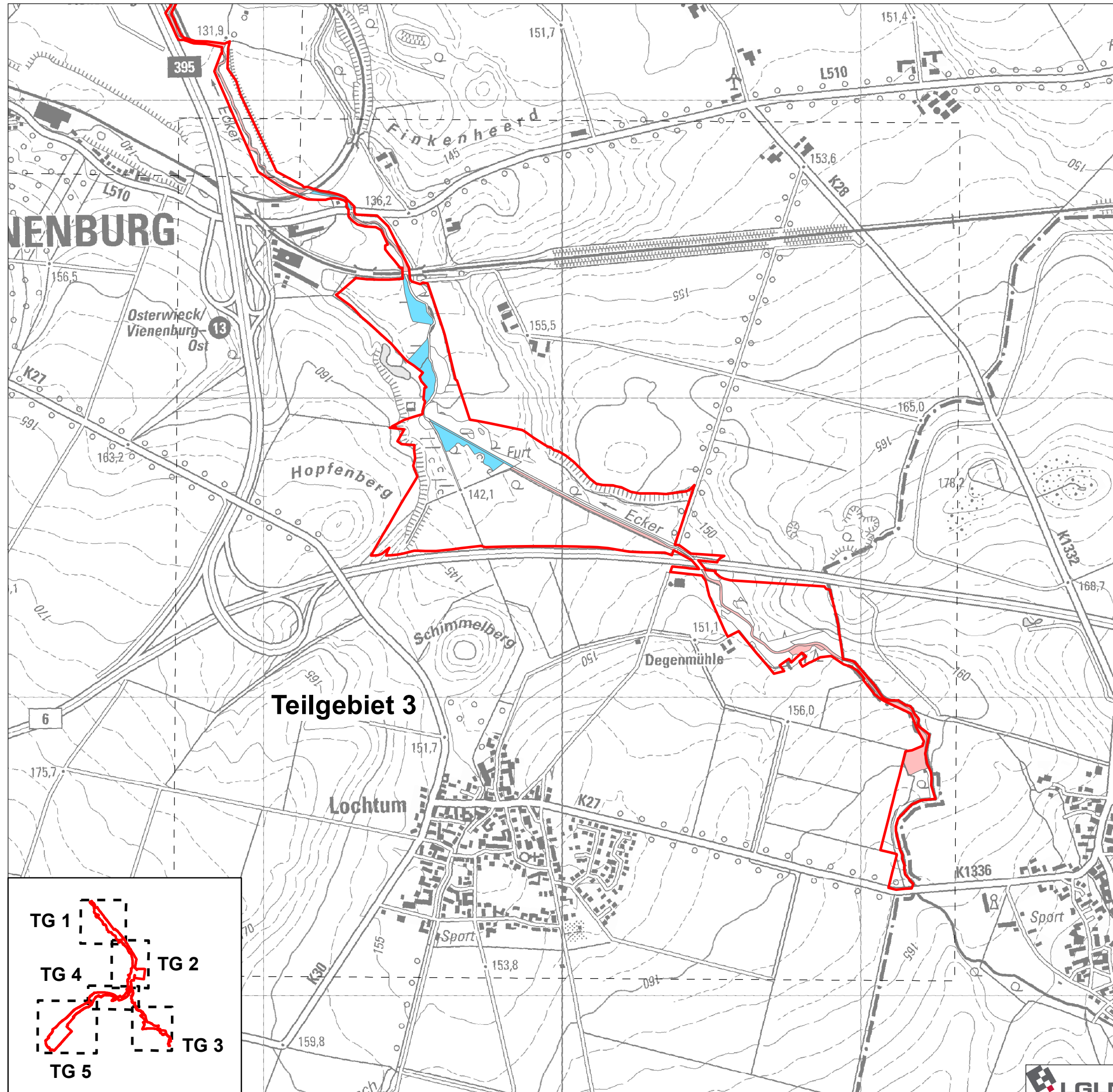
Auftraggeber:
Landkreis Goslar
Klubgartenstraße 6, 38640 Goslar

Auftragnehmer:
MEP Plan GmbH
Hofmühlenstraße 2, 01187 Dresden



Managementplan FFH-Gebiet 123 „Harly, Ecker und Okertal nördlich Vienenburg“ und V58 „Okertal bei Vienenburg“

Karte 6.5.3: Neophytenvorkommen - Staudenknöterich - Teilgebiet 3
Stand: 14.09.2020



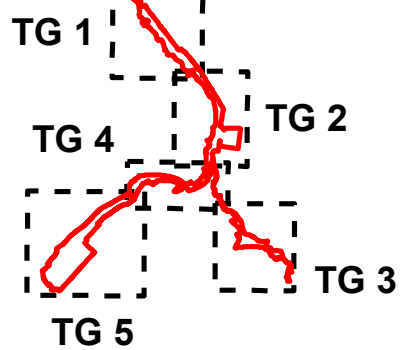
Legende

- Managementplangebiet
- Teilgebiet

Halbquantitative Bewertung der LRT für Staudenknöterich (*Fallopia japonica*, *F. sachalinensis*, ohne Unterscheidung der Art)

- kein Vorkommen
- sehr vereinzelt, sehr spärlich, nur ein bis sehr wenige Individuen
- vereinzelt, in kleinen Gruppen und zerstreut
- in Gruppen oder zerstreut als Begleitart die Vegetation prägend; weder selten noch häufig, höchstens lokal herrschend
- oft herrschend; in größeren Gruppen; als dominante Art das Vegetationsbild flächenweise oder stets prägend
- überall herrschend; massenhaft; in großen
- Flächen nicht erreichbar

Teilgebiet 3



Grundlagen



Darstellung auf der Grundlage der Geobasisdaten des Landesamtes für Geoinformation und Landesvermessung Niedersachsen © 2019

Auftraggeber:
Landkreis Goslar
Klubgartenstraße 6, 38640 Goslar

Auftragnehmer:
MEP Plan GmbH
Hofmühlenstraße 2, 01187 Dresden





Managementplan FFH-Gebiet 123 „Harly, Ecker und Okertal nördlich Vienenburg“ und V58 „Okertal bei Vienenburg“








Karte 6.5.4: Neophytenvorkommen - Staudenknöterich - Teilgebiet 4

Stand: 14.09.2020


Legende

-  Managementplangebiet
-  Teilgebiet

Halbquantitative Bewertung der LRT für Staudenknöterich (*Fallopia japonica*, *F. sachalinensis*, ohne Unterscheidung der Art)

-  kein Vorkommen
-  sehr vereinzelt, sehr spärlich, nur ein bis sehr wenige Individuen
-  vereinzelt, in kleinen Gruppen und zerstreut
-  in Gruppen oder zerstreut als Begleitart die Vegetation prägend; weder selten noch häufig, höchstens lokal herrschend
-  oft herrschend; in größeren Gruppen; als dominante Art das Vegetationsbild flächenweise oder stets prägend
-  überall herrschend; massenhaft; in großen
-  Flächen nicht erreichbar

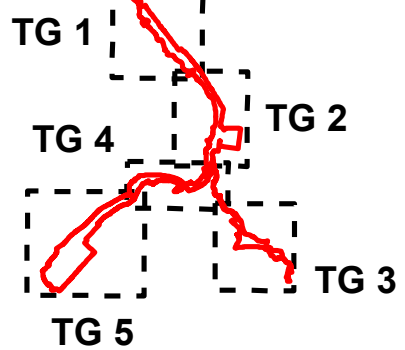
Grundlagen



Darstellung auf der Grundlage der Geobasisdaten des Landesamtes für Geoinformation und Landesvermessung Niedersachsen © 2019

Auftraggeber:
Landkreis Goslar
Klubgartenstraße 6, 38640 Goslar

Auftragnehmer:
MEP Plan GmbH
Hofmühlenstraße 2, 01187 Dresden



Managementplan FFH-Gebiet 123 „Harly, Ecker und Okertal nördlich Vienenburg“ und V58 „Okertal bei Vienenburg“

Karte 6.5.5: Neophytenvorkommen - Staudenknöterich - Teilgebiet 5
Stand: 14.09.2020

Legende

- Managementplangebiet
 - Teilgebiet
- Halbquantitative Bewertung der LRT für Staudenknöterich (*Fallopia japonica*, *F. sachalinensis*, ohne Unterscheidung der Art)**
- kein Vorkommen
 - sehr vereinzelt, sehr spärlich, nur ein bis sehr wenige Individuen
 - vereinzelt, in kleinen Gruppen und zerstreut einzeln
 - in Gruppen oder zerstreut als Begleitart die Vegetation prägend; weder selten noch häufig, höchstens lokal herrschend
 - oft herrschend; in größeren Gruppen; als dominante Art das Vegetationsbild flächenweise oder stets prägend
 - überall herrschend; massenhaft; in großen Herden
 - Flächen nicht erreichbar

Grundlagen



Darstellung auf der Grundlage der Geobasisdaten des Landesamtes für Geoinformation und Landesvermessung Niedersachsen © 2019

Auftraggeber:
Landkreis Goslar
Klubgartenstraße 6, 38640 Goslar

Auftragnehmer:
MEP Plan GmbH
Hofmühlenstraße 2, 01187 Dresden

