



Bewirtschaftungsplan für das Europäische Vogelschutzgebiet

„Solling“

VSG: NI-Nr. V55, EU-Melde-Nr. 4223-401

Verordnungen:

- NSG HA 149 Moore und Wälder im Hochsolling, Hellental vom 18.03.2019
- NSG BR 167 Moore und Wälder im Hochsolling vom 25.09.2020 (Änderungs-VO vom 21.06.2024)
- NSG BR 168 Wälder im östlichen Solling 25.09.2020 (Änderungs-VO vom 25.10.2024)
- NSG BR 170 Wälder im südlichen Solling (Änderungs-VO vom 13.12.2024)

auf Flächen der Niedersächsischen Landesforsten (NLF)

Niedersächsische Forstämter Dassel und Neuhaus
Niedersächsisches Forstplanungsamt Wolfenbüttel
Landkreise Holzminden und Northeim

Stand: Forstintern abgestimmt
NLF-intern verbindliches Fachgutachten – Stand: November 2025
(nicht mit der UNB abgestimmt)

Herausgeber:

Niedersächsisches Forstplanungsamt (NFP)
Fachbereich Forsteinrichtung / Schutzgebiets- und Projektmanagement
Forstweg 1a
38302 Wolfenbüttel

Telefon: 05331 8850-0
Mail: poststelle@nfp.niedersachsen.de

Bearbeitung: L. Niemeier (Nds. Forstplanungsamt)
Fotos: L. Niemeier, NLF

Inhaltsverzeichnis

I	Formalteil	1
II	Gebietsspezifischer Teil	1
1	Planungsablauf	1
2	Bearbeitungsgebiet	1
2.1	Planungsrelevante Schutzgebiete	2
2.2	Planungsrelevante Arten gemäß Standarddatenbogen und Schutzgebiets-Verordnungen	3
3	Allgemeingültige Planungsvorgaben gem. Regierungsprogramm LÖWE+ und Eigenbindung der NLF sowie Umsetzung von Regelungen der Schutzgebiets-Verordnungen	4
4	Artenbogen	7
4.1	Grauspecht (<i>Picus canus</i>)	7
4.2	Mittelspecht (<i>Dendrocopos medius</i>)	9
4.3	Schwarzspecht (<i>Dendrocopos martius</i>)	11
4.4	Schwarzstorch (<i>Ciconia nigra</i>)	13
4.5	Sperlingskauz (<i>Glaucidium passerinum</i>)	14
4.6	Raufußkauz (<i>Aegolius funereus</i>)	16
4.7	Raubwürger (<i>Lanius excubitor</i>)	17
4.8	Rotmilan (<i>Milvus milvus</i>)	18
4.9	Schwarzmilan (<i>Milvus migrans</i>)	20
4.10	Waldschnepfe (<i>Scolopax rusticola</i>)	21
4.11	Uhu (<i>Bubo bubo</i>)	23
4.12	Neuntöter (<i>Lanius collurio</i>)	24
4.13	Kleinspecht (<i>Dryobates minor</i>)	24
4.14	Kranich (<i>Grus grus</i>)	26
5	Datengrundlage	27
6	Literaturverzeichnis	27

Abbildungsverzeichnis

Abbildung 1: Lage des Planungsraumes innerhalb des VSG 55. Der Planungsraum umfasst 4079,8 ha (100%) der gesamten Vogelschutzgebietsfläche).	1
Abbildung 2: Zur hoheitlichen Sicherung des Europäischen Vogelschutzgebietes 55 verordnete Schutzgebiete, auf deren Grundlage der Planungsraum abgeleitet wird.....	2

Tabellenverzeichnis

Tabelle 1: Ablauf der Planung	1
Tabelle 2: Zur Sicherung des VSG 55 ausgewiesene Schutzgebiete (Forstämter Neuhaus und Dassel).2	
Tabelle 3: Planungsrelevante Arten im Vogelschutzgebiet V55 innerhalb des Planungsraumes.....	3

Anlagen

Anlage 1	Übersichtstabelle Biotoptypen
Anlage 2	Biotoptypentabelle
Anlage 3	Einzelplanungstabelle
Karte 1	Blankettkarte
Karte 2	Biotoptypen
Karte 3	Maßnahmenplanung (Einzelplanung 1)
Karte 4	Maßnahmenplanung (Einzelplanung 2)

I Formalteil

Der Formalteil für den vorliegenden Bewirtschaftungsplan (BWP) befindet sich in einem separaten Dokument mit Stand September 2025. Er beinhaltet feststehende und verbindliche rechtliche Vorgaben sowie Planungsgrundsätze. Da es sich hierbei um feststehende Regelungen handelt, ist eine Abstimmung des Formalteils mit den zuständigen NFÄ und UNBs nicht erforderlich.

II Gebietsspezifischer Teil

1 Planungsablauf

Tabelle 1: Ablauf der Planung

Zeit	Gegenstand	Teilnehmer / Bearbeitung
Sommer 2022 Herbst/Winter 2022	Biotopkartierung der FFH Gebiete Luftbildinterpretation der VSG-Flächen außerhalb FFH	T. Weinrich, O. Bauer, L. Niemeier (Forstplanungsamt)
20.02.2023	Forstinterne Abstimmung der Maßnahmenplanung	NFA Neuhaus/ Dassel, Forstplanungsamt
09. – 11. 2024	Aufstellung Planentwurf	Forstplanungsamt
14.11.2025	Planentwurf forstintern abgestimmt	NFA Neuhaus/ Dassel, Forstplanungsamt
XX.XX.202X	Beteiligung von Behörden und anerkannten Naturschutzvereinigungen	NLF, UNB Holzminden, UNB Northeim, NLWKN, Anerkannte Naturschutzvereinigungen
	Aufstellung 2. Planentwurf	Forstplanungsamt

2 Bearbeitungsgebiet

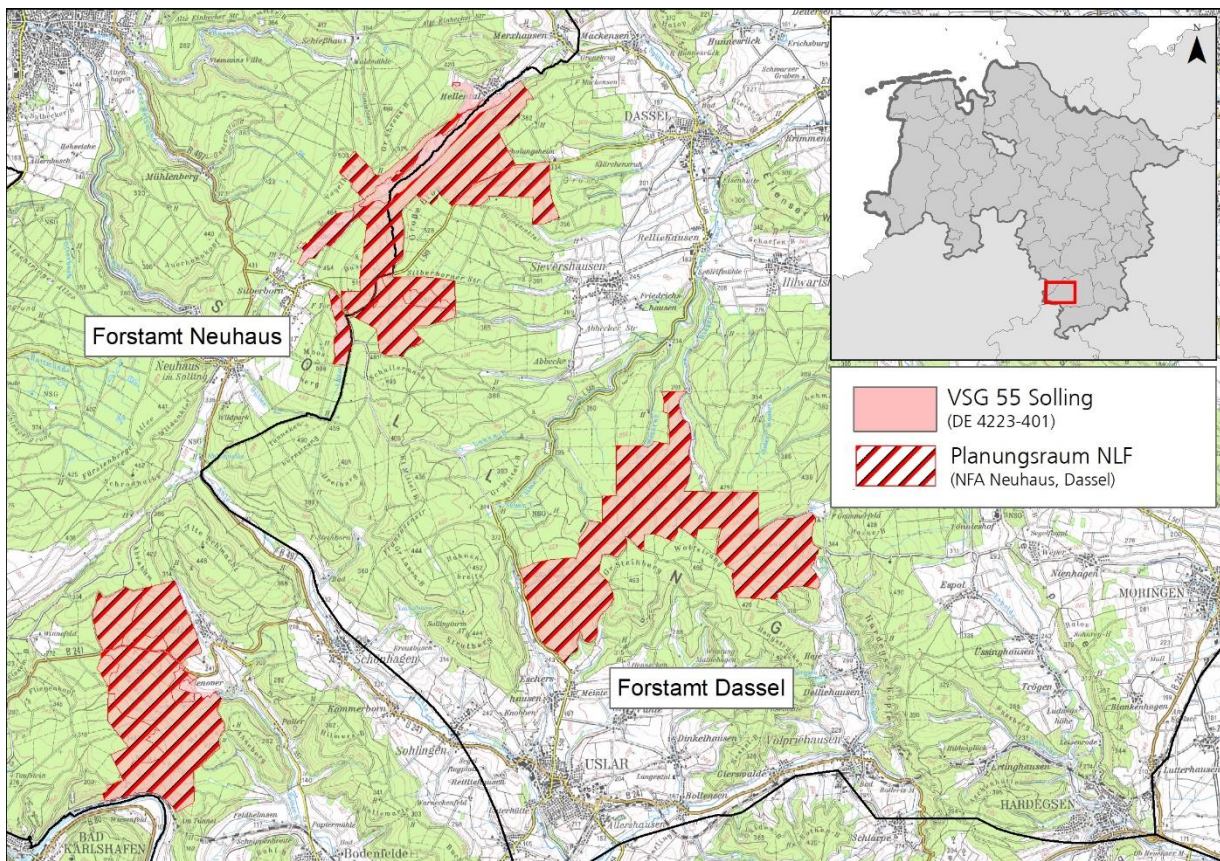


Abbildung 1: Lage des Planungsraumes innerhalb des VSG 55. Der Planungsraum umfasst 4057,0 ha (96,4%) der gesamten Vogelschutzgebietsfläche.

2.1 Planungsrelevante Schutzgebiete

Tabelle 2: Zur Sicherung des VSG 55 ausgewiesene Schutzgebiete (Forstämter Neuhaus und Dassel).

	Fläche Schutzgebiet [ha] ¹	Fläche Planungsraum im Schutzgebiet [ha]	Anteil Planungsraum am Schutzgebiet [%]
NSG HA 149 „Moore und Wälder im Hochsolling, Hellenttal“	578,9	421,9	72,9 %
NSG BR 167 „Moore und Wälder im Hochsolling“	873,0	856,2	98,0 %
NSG BR 168 „Wälder im östlichen Solling“	1.479,0	1477,1	99,9 %
NSG BR 170 Wälder im südlichen Solling“	1.419,0	1157,3	81,6 %
Kein Schutzgebiet	-	-	-
Summe	4349,9	3912,5	89,9 %

¹) Flächenangaben entsprechen der vollständigen Verordnungsfläche; die Schutzgebiete wurden auch zum Schutz von Flächen außerhalb des VSG 55 ausgewiesen.

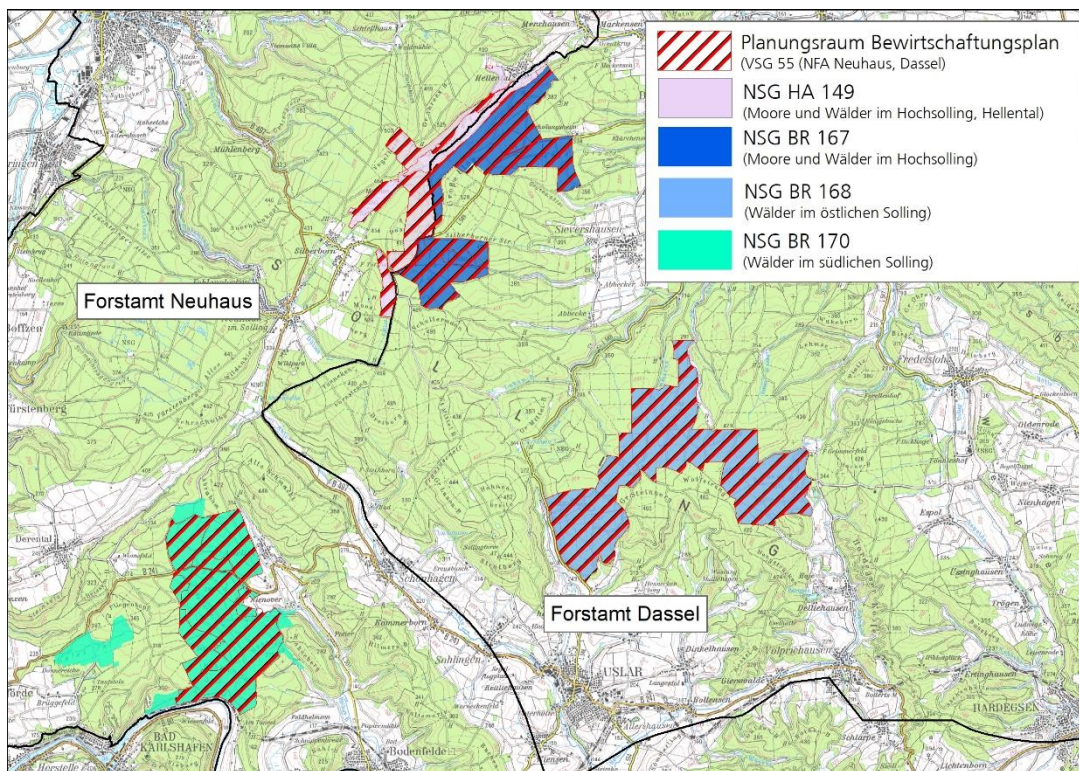


Abbildung 2: Zur hoheitlichen Sicherung des Europäischen Vogelschutzgebietes 55 verordnete Schutzgebiete, auf deren Grundlage der Planungsraum abgeleitet wird.

2.2 Planungsrelevante Arten gemäß Standarddatenbogen und Schutzgebiets-Verordnungen

Tabelle 3: Planungsrelevante Arten im Vogelschutzgebiet V55 innerhalb des Planungsraumes.

Art	Wertbe- stim- mend	Priorität gem. Arten- set-Liste NLWKN ¹	VSR ²	SDB ³	Beson- derer Schutz- zweck laut VO	Status im Plan- gebiet ⁴	Bemerkung
Maßgebliche avifaunistische Gebietsbestandteile							
<i>Grauspecht</i>	x	1	Anh. I	X	X	BN	
<i>Mittelspecht</i>	x	1	Anh. I	X	X	BN	
<i>Schwarzspecht</i>	x	1	Anh. I	X		BN	
<i>Schwarzstorch</i>	x	1	Anh. I	X	X	-	
<i>Sperlingskauz</i>	x	1	Anh. I	X	X	BN	
<i>Raufußkauz</i>	x	1	Anh. I	X		BN	
Raubwürger	x	2	Zug	X		-	
Rotmilan	x	2	Anh. I	X		BV	
Schwarzmilan	x	2	Anh. I	X		BN	
Waldschnepfe	x	2	Zug	X		-	
Uhu	x	3	Anh. I	X		-	
Sonstige planungsrelevante Vogelarten							
Neuntöter	-	4	Anh. I	-		BN	
Kleinspecht	-	4	-	-		BN	
Kranich	-	-	-	-		-	

- ¹⁾ Brutvogelart, verpflichtende Erhaltungsziele, Priorität 1: Signifikante und künftig signifikante Arten des SDB, auf die die Gebietsentwicklung auszurichten ist (Hauptvorkommen)
Brutvogelart, verpflichtende Erhaltungsziele, Priorität 2: Signifikante und künftig signifikante Arten des SDB, die im Rahmen der Gebietsentwicklung nachrangig zu betrachten sind (Nebenvorkommen).
Brutvogelart, sonstige Schutz- und Entwicklungsziele, Priorität 3: weitere N2000 Schutzgüter von landesweiter Bedeutung, für die ggfs. eine Aufnahme in den SDB bzw. Rücknahme aus dem SDB als signifikante Art geprüft wird.
Brutvogelart, sonstige Schutz- und Entwicklungsziele, Priorität 4: Für das VSG charakteristische Arten, die nicht unter die Anhang-I-Arten und Zugvogelarten nach Art. 4 Abs. 2 fallen (z. B. Standvögel) von hoher landes- und bundesweiter Schutzbedürftigkeit

- ²⁾ Anh. I Anhang I der Vogelschutzrichtlinie
 Zug Art. 4 Abs. 2 der Vogelschutzrichtlinie

- ³⁾ X signifikantes Vorkommen
 - keine Art des SDB

- ⁴⁾ Quelle: Gutachten (CORSMANN, 2009)
 BN Brutnachweis
 BV Brutverdacht
 BZ Brutzeitfeststellung

3 Allgemeingültige Planungsvorgaben gem. Regierungsprogramm LÖWE+¹ und Eigenbindung der NLF sowie Umsetzung von Regelungen der Schutzgebiets-Verordnungen

Nachrichtlich sind im Folgenden die allgemeingültigen Planungsvorgaben aus dem Formalteil aufgeführt.

Regelungen aus den Schutzgebietsverordnungen sind grundsätzlich in der Einzelplanungs-Tabelle dargestellt. Dies gilt nicht für Regelungen wie bspw. Jagdbeschränkungen, Drohneinsatz usw. Daher sind die Schutzgebietsverordnungen vor jeder konkreten Maßnahmenumsetzung durch das Forstamt zu prüfen.

Gemäß NSG-VOs BR 167, 168 und 170 gelten die Standorte der FFH-LRT 9110, 91E0 und 91D0 vollständig als befahrungsempfindlich. Somit ist auf diesen Flächen ein Gassenabstand von 40 m einzuhalten.

Folgende Maßnahmen sind für das gesamte Bearbeitungsgebiet verbindlich:

a) Baumartenwahl in den Vogelschutzgebieten der Niedersächsischen Landesforsten

Die Ziele der langfristigen Waldentwicklung und damit der Entwicklung der Anteile auch zukünftig standortgerechter Baumarten in den Niedersächsischen Landesforsten ergeben sich aus der jeweils aktuell gültigen Betriebsanweisung und werden in regelmäßigen Abständen an die aktuellen Erkenntnisse (insb. der Klimawandelfolgenforschung) mit dem Ziel der Entwicklung klimaanpassungsfähiger, resilienter Wälder adaptiert. Die Erfordernisse im Hinblick auf die artspezifischen Lebensraumsprüche der maßgeblichen Arten in den EU-Vogelschutzgebieten und den daraus ableitbaren nachhaltigen Baumartenanteilen finden dabei unter Bezug auf den gebietsspezifischen Ausgangszustand eine besondere Berücksichtigung.

Darüber hinaus gilt für die **FuR-Flächen** in den VSG mit einer der **maßgeblichen Spechtarten**:

Gem. USE wird die Baumartenwahl entsprechend des Praxisleitfadens „Natura 2000 in Niedersächsischen Wäldern“ (ML & MU, Februar 2018) definiert.

Altholzrein- oder Altholzmischbestände mit den führenden Baumarten	Eiche	Buche	ALh	ALn	Fichte	Kiefer
Grauspecht	X	X	X	X		
Schwarzspecht		X		(X)	X	X
Mittelspecht	X		X	X		

b) Habitatbaum- und Totholzkonzept

Habitatbäume (Horstbäume, Stammhöhlenbäume, Bäume mit erkennbaren Kleinhöhlenkonzentrationen oder sonstige für den Artenschutz besonders wertvolle Bäume sowie besondere Baumindividuen) werden generell auch außerhalb von Habitatbaumflächen erhalten und sollen dauerhaft markiert werden. Bei Verkehrssicherungsmaßnahmen oder aus Gründen des Forst- bzw. des Arbeitsschutzes gefällte Habitatbäume verbleiben im Bestand.

Für eine Verbesserung des flächigen Totholzangebots soll zudem stehendes Totholz einschließlich abgebrochener Baumstümpfe grundsätzlich nicht genutzt werden, soweit Waldschutzgesichtspunkte dies nicht erforderlich machen. Aus Gründen der Verkehrssicherung oder des Arbeitsschutzes gefällte Totholzbäume verbleiben im Bestand. Zusätzlich ist liegendes Totholz zu belassen.

¹ Gem. Regierungsprogramm LÖWE+ der Landesregierung v. 26.09.2017, ergänzt durch Vereinbarungen zum Niedersächsischen Weg, Stand 28.08.2020 - „Aktualisiertes Niedersächsisches Programm zur langfristigen ökologischen Waldentwicklung in den Niedersächsischen Landesforsten (LÖWE+)“ i.V.m. §15 NWaldLG – VORIS: 79100

Zusätzlich werden auf Einzelbestandsebene zudem grundsätzlich im Jahrzehnt folgende Maßnahmen zur Totholznachlieferung umgesetzt:

- Durchforstungen im Laubholz: Mindestens 3 vollständige Kronen pro ha oder adäquate Menge natürlichen Totholzes belassen.
- Zielstärkennutzungen im Laubholz: Mindestens 2 vollständige Kronen pro ha belassen. Da die zu belassenden Kronen u. U. Folgearbeiten stören, können alternativ auch einzelne, qualitativ schlechte Stammstücke belassen werden.

Eine angemessene räumliche Konzentration des Totholzes unter Berücksichtigung der Arbeitssicherheit, der Lage und der Erschließung, ist sinnvoll.

c) Sonderbiotope

„Sonderbiotope sollen als Lebensstätten seltener Lebensgemeinschaften, Pflanzen- oder Tierarten erhalten und entwickelt werden.“ (LÖWE+ S. 38). „Darüber hinaus sind die durch das Naturschutzgesetz besonders geschützten Biotope zu erhalten.“ (LÖWE+ S. 15).

Entlang von Bachläufen und in Quellbereichen werden grundsätzlich Baumarten der potentiell natürlichen Waldgesellschaft begünstigt und Nadelholz zurückgedrängt, sofern diese noch nicht naturnah ausgeprägt sind. Bachläufe und Quellbereiche werden grundsätzlich nicht durchquert oder befahren. Ausnahmen können rechtmäßige Querungsbauwerke (z.B. Furten) sein.

d) Waldstruktur

Kleine, natürlich entstandene Bestandeslücken sollen nicht bepflanzt werden und der natürlichen Sukzession dienen.

e) Waldinnen- und Waldaußenränder²

Waldaußenränder und Waldinnenränder haben eine erhebliche Bedeutung für den Naturschutz und das Landschaftsbild. Zahlreiche Arten sind an den Übergang von Wald zu offeneren Lebensräumen gebunden. Durch ihre linienhafte, verbindende Form haben Waldränder zugleich eine große Bedeutung für den Biotopverbund.

Um die zahlreichen Funktionen der Waldränder optimal zu erfüllen, soll ihnen eine ausreichende Fläche gewährt werden, auf der sich heimische Kraut-, Strauch- und Baumarten in einem stufigen, ansteigenden Aufbau entwickeln können. Diese Strukturen sind im Zuge der Bewirtschaftung konsequent zu pflegen. Pflegeeingriffe sind auf den Schutz der konkurrenzschwächeren Pflanzenarten auszurichten.

Die Habitatkontinuität alter Waldränder ist zu sichern. Natürliche Waldränder, wie zum Beispiel entlang von Gewässern oder Mooren, sollen der natürlichen Entwicklung überlassen bleiben.

Wegeseitenräume sind wichtige Strukturen für zahlreiche Arten. Sofern eine Pflege erforderlich ist, ist grundsätzlich eine späte Mahd dem Mulchen vorzuziehen. Die Unterhaltung findet idealerweise jährweise und wechselseitig unter Aussparung blühender Stauden statt.

f) Vogelschutzmerkblatt

Die Regelungen zum Brutzeitschutz werden gemäß Vogelschutzmerkblatt der NLF (1992) beachtet. Dort ist für bestimmte Vogelarten angegeben, zu welchem Zeitraum und in welchem Radius eine Schutzzone um besetzte Höhlen/Horste einzuhalten ist, in der jegliche Störungen zu unterbleiben haben. Außerdem ist eine ganzjährige Schutzzone angegeben, in der starke Veränderungen der Horstumgebung unterbleiben müssen.

² Weitere Hinweise zur Pflege von Waldrändern siehe NIEDERSÄCHSISCHE LANDESFORSTVERWALTUNG (1977): MERKBLATT NR. 3 - WALDRÄNDER

g) Brut- und Setzzeit (BSZ)

Für die gesamten NLF-Flächen gilt:

Die Brut- und Setzzeit gilt vom 01.04. bis zum 15.07. (§33 Abs. 1 NWaldLG).

Holzernte:

- Endnutzungen sollten grundsätzlich wegen des üblicherweise höheren Strukturreichtums älterer Bestände außerhalb der BSZ durchgeführt werden.
- Maßnahmen ausschließlich an Bestandesrändern, insb. zur Verkehrssicherung (außer bei Gefahr in Verzug) sollen in der BSZ unterbleiben.
- Das Rücken und die Holzabfuhr von Stammholz kann auch während der BSZ stattfinden, wenn dies wegen drohender Entwertung, aufgrund von Sturm- oder anderen Schadereignissen (Forstschutz) und/oder aus Gründen des Bodenschutzes erforderlich ist.

Brennholzelbstwerbung:

- Von der Brennholzelbstwerbung im Bestand und dem Aufarbeiten am Weg ist während der BSZ abzusehen. Die Abfuhr von am Weg bereitgestelltem Brennholz ist außerhalb von Horstschutzzonen ganzjährig möglich.

Energieholzerzeugung:

- Innerhalb von Natura 2000-Gebieten, Naturschutzgebieten und an Waldaußenrändern wird in der BSZ kein Energieholz gehackt.

Zusätzlich gilt in den Altholzbeständen mit Fortpflanzungs- und Ruhestätten (FuR-Flächen):

Die zeitliche Beschränkung der Holzernte und Pflege gilt vom 1.03. bis 31.08.

h) Verjüngung der Eiche in Eichen-FuR-Flächen

In Eichen-FuR-Flächen sind zur Wahrung der Habitatkontinuität Eichenkulturen mit einer Flächengröße von bis zu 0,3 bzw. maximal 0,5 ha zulässig. Dieses Vorgehen soll gewährleisten, dass Eichen-FuR-Flächen ihren Altholzcharakter und damit ihren Status als FuR-Fläche beibehalten.

4 Artenbogen

Die Beschreibungen über die Vorkommen der Vogelarten beruhen ganz überwiegend auf dem letzten Monitoring für das Vogelschutzgebiet von Corsmann aus dem Jahr 2009. Die Einstufungen der Erhaltungsgrade der einzelnen Arten basieren allein auf diesem Monitoring.

Seit 2009 wurden weitere Nachweise im Rahmen eines Forschungsprojektes der NW-FVA (2020 bis 2025) sowie durch NLF-Mitarbeiter erfasst. Die Daten weisen deutlich höhere Artnachweise gegenüber dem Monitoring 2009 auf. Diese Daten werden in den folgenden Artenbögen textlich erwähnt, es ist jedoch zu beachten, dass sie keine Berücksichtigung in der Bewertung der Erhaltungsgrade der jeweiligen Vogelarten finden.

Das nächste offizielle Monitoring wird voraussichtlich 2026 stattfinden.

4.1 Grauspecht (*Picus canus*)

Verbreitung und Habitate im Planungsraum

Von CORSMANN (2009) wurde im Jahre 2009 1 Brutpaar im Zentrum des östlichen Bearbeitungsgebietes (FFH 131) festgestellt. Danach liegt die Siedlungsdichte mit 0,07 Revieren pro 100 ha weit unter den durchschnittlichen Bestandeswerten von 0,3 BP/100 ha für den Solling. In den übrigen zwei Teilgebieten konnten keine Grauspechte nachgewiesen werden. Dies bedeutet einen starken Rückgang gegenüber der Vorkartierung von 2002 (12 BP).

Potentielle Bruthabitate stehen im Gebiet in Form von Buchen-Altbeständen zur Verfügung..

Der Spechtvogel scheint jährlichen Bestandesschwankungen zu unterliegen. Bei Betrachtung der Brutrevieranzahl scheint es, dass der Bestand insgesamt eine eher abnehmende Tendenz aufweist.

CORSMANN (2009) sieht als mögliche Ursache für den Trend auch mögliche Verluste in dem Kältewinter 2008 – 2009. Er schätzt den Erhaltungsgrad der Art für das gesamte Vogelschutzgebiet als „ungünstig (Stufe C)“ ein.

HONDONG (2009) sieht als mögliche Ursache für die Bestandesrückgänge im Solling Veränderungen in der Art der Waldbewirtschaftung (Aufgabe der Kahlschlagwirtschaft in der Fichte seit Anfang der 80er Jahre und damit verbunden weniger Freiflächen im Wald mit Ameisen als Nahrungsgrundlage).

Deutschlandweit sind die Bestandeszahlen des Grauspechtes stark rückläufig. Bezogen auf die letzten 12 Jahre hat sich der Gesamtbestand nach (SUDFELDT, 2008) jährlich um mehr als 3 % verringert. Die Ursachen für diesen Negativtrend sind bislang weitgehend ungeklärt.

In aktuelleren Kartierungen von (HONDONG, 2020) 2020 sowie der NW-FVA von 2021-2025 im Teilgebiet Ost (FFH 131) konnten deutlich mehr Beobachtungen gemacht werden. Eine besondere Konzentration zeigte sich dabei in der Rfö. Eschershausen. Die Nachweise konnten insb. in für den Grauspecht geeigneten Lebensräumen, wie einem Naturwald, einer größeren NWE-Fläche und einem strukturreichen Altholzkomplex mit hohen Habitatbaum- und Totholzichten festgestellt werden.

Zudem wurden im Teilgebiet West (FFH 401, Rfö. Brüggefeld) im Frühjahr 2024 an mehreren Standorten Nachweise des Grauspechtes über ein Horchboxprojekt gesammelt

Hauptbeeinträchtigungen und -gefährdungen

Beeinträchtigungen konnten nicht festgestellt werden.

Erhaltungsziel

Referenzzeitpunkt	2024
Erhaltungsgrad (EHG) der Art ³	C

³ Erhaltungsgrad gemäß Bewertung aus 2009 nach Bohlen & Burdorf

Lebensräume der Art ⁴	1.959,3 ha
Zielformulierung	Erhalt oder Wiederherstellung günstiger Erhaltungsgrade durch Erhalt und Förderung eines langfristig überlebensfähigen Bestandes des Grauspechts als stabile Brutvorkommen mit großflächig hohen Bestandsdichten sowie einem günstigen Erhaltungsgrad des Lebensraumes, insbesondere durch Erhalt und Entwicklung eines großräumigen Verbundes alter, reich strukturierter Laubwälder, bzw. Wälder mit hohem Laubholzanteil, insbesondere Buchen-, Buchen-Eichen-, Au- sowie Uraltwälder, durch Erhalt von Habitat-/Höhlenbäumen (v. a. in Gruppen), durch Erhalt und Förderung eines hohen Alt- und Totholzanteils mit großem Angebot an morschen Holzsubstraten für die Anlage der Nisthöhle, Sicherung störungsarmer Bereiche im Umfeld der Nestbäume während der Brutzeit, durch Erhalt und Entwicklung eines hohen Anteils lichter Waldbereiche (z. B. Lichtungen, Blößen und Lücken) sowie die Förderung lückiger Brachen, Ruderalfluren und Extensivgrünland insbesondere auf mageren Standorten im Randbereich der Wälder zur Verbesserung des Nahrungsangebotes (u. a. Ameisen).
Erhaltungsziel aufgrund des Verschlechterungsverbotes <i>entspricht der aktuell ermittelten Lebensraumfläche</i>	Erhalt von 1.959,3 ha Altholzbeständen der Baumartengruppen Eiche, Buche, ALh (mind. 100-jährig; B° mind. 0,3) sowie ALn (mind. 60-jährig; B° mind. 0,3)
Wiederherstellungsziel aufgrund des Verschlechterungsverbotes <i>aufgrund von</i>	<input type="checkbox"/> Flächenverlust <input checked="" type="checkbox"/> ungünstiger GEHG
Freiwillige Entwicklungsziele	-
Ziel-EHG	B
Ziel-Flächengröße	Erhalt von ca. 1.959,3 ha strukturreicher Laubmischwälder im Altholz als Lebensraum des Grauspechtes
Maßnahmen	
<i>Regelungen aus der Schutzgebietsverordnung sind weitestgehend in den folgenden Maßnahmenplanungen berücksichtigt und werden daher nicht gesondert im Planwerk dargestellt. Dennoch ist die Schutzgebietsverordnung vor jeder konkreten Maßnahmenumsetzung durch das Forstamt zu beachten. Die Maßnahmenplanung richtet sich darüber hinaus nach den Vorgaben des Regierungsprogramms LÖWE+.</i>	
Maßnahmenplanung	
<ul style="list-style-type: none"> Bekannte Brutplätze werden durch eine ganzjährige Schutzzone im Radius von 50 Metern um die Bruthöhle des Grauspechtes geschützt. Innerhalb der Brutzeitschutzzone im Radius von 100 Metern um den Bruthöhlenbaum sind im Zeitraum 01.03. bis 31.07. alle Störungen zu vermeiden (NLF-Vogelschutzmerkblatt). Die Verjüngung der Buchen-Altbestände (Wirtschaftswald) erfolgt, wo es möglich ist, grundsätzlich in Femeln und orientiert sich am Buchen-Merkblatt („Entscheidungshilfen zur Behandlung und Entwicklung von Buchenbeständen“). Im gesamten Planungsraum werden Habitatbäume und Totholz grundsätzlich erhalten (Habitatbaum- und Totholzkonzzept der NLF, NSG-VOs). Darunter zählen auch für den Grauspecht geeignete Höhlenbäume. Auf Waldflächen mit Fortpflanzungs- und Ruhestätten erfolgen Holzentnahme und Pflege im Zeitraum 01.03. bis 31.08. grundsätzlich nur mit Zustimmung der Naturschutzbehörde. 	

⁴ Lebensräume: Altholzbestände der Baumartengruppen Eiche, Buche, ALh (mind. 100-jährig) sowie ALn (mind. 60-jährig)

- Auf allen FuR-Flächen ist ein B° von mindestens 0,3 zu erhalten. Beim Erhalt der FuR-Flächensumme ist ein Flächenfloating grundsätzlich möglich. Somit darf eine bestehende FuR-Fläche ihren Altholzcharakter (B° mind. 0,3) verlieren, sofern ein Jungbestand von mindestens gleicher Flächengröße zum Altbestand und damit Teil der FuR-Fläche geworden ist.

Umsetzung der Anforderungen an Habitatbäumen und Altholz⁵

Gesamt- fläche FuR [ha]	Habitatbaumflächen (SDM 37, 38, 39)		Summe Altholzisierung (SDM 34, 35, 36)	
	Soll	Ist	Soll	Ist
1.959,3	58,8 ha	1186,4 ha	391,9 ha	1269,7 ha
100%	3	61%	20%	65%

- Die forstwirtschaftliche Nutzung innerhalb der fünf Naturwälder, Vogelherd, Winterlieth, Friedrichshäuser Bruch, Weser Steilhänge und dem Wildnisgebiet Solling (SDM 39, ausgenommen Waldumbaumaßnahmen gem. Wildnisentwicklungsplan) ist ausgesetzt.
- Durch Ausweisung von Habitatbaumflächen sind 61 % der FuR des Grauspechtes dauerhaft geschützt. Zusätzlich wurden weitere FuR für eine Laufzeit von 10 Jahren als „Hiebsruheflächen“ ausgewiesen. Dies dient in den FFH-Gebieten vorrangig dem Schutz besonders hochwertiger Wald-Lebensraumtypen, jedoch auch dem Habitatschutz der lebensraumtypischen Tierarten.

4.2 Mittelspecht (*Dendrocopos medius*)

Verbreitung und Habitate im Planungsraum

Im Vogelschutzgebiet wurden nach CORSMANN (2009) insgesamt 72 Brutreviere festgestellt. Diese konzentrieren sich stark auf das südliche Teilgebiet (FFH 401). Hier wurden fast alle Brutreviere festgestellt. Im nördlichen Teil fand kein Nachweis statt.

Der sehr gute Erhaltungsgrad im südlichen Teilgebiet ist stark an das Vorhandensein von Alteichen in diesem Bereich geknüpft, in denen der Mittelspecht brütet. Die Konzentration war dabei in den außerhalb des Hutewaldes liegenden Eichenflächen noch höher als innerhalb. Der Erhaltungsgrad der Art wird für den Südteil des Vogelschutzgebietes mit „sehr gut“ (Stufe A) angegeben.

In aktuelleren Kartierungen von (HONDONG, 2020) 2020 sowie der NW-FVA von 2021-2025 im Teilgebiet Ost (FFH 131) konnten weitere Beobachtungen gemacht werden. Die Nachweise konnten insb. in strukturreichen Buchen-Altbeständen gesammelt werden.

Die Beobachtungen bestätigen, dass der Mittelspecht auf Lebensräume mit ausreichend strukturreichen Altbäumen mit rauer Borke (hier insb. Eiche u. Buche) sowie einem hohen Totholzvorkommen angewiesen ist.

Hauptbeeinträchtigungen und -gefährdungen

Potentielle Gefährdung der Habitatkontinuität durch Verlust alter, reich strukturierter Laubwälder mit Bäumen mit grobborkiger Borke, vor allem Alteichen >200 Jahre, in Zusammenhang mit fehlenden Eichen in jüngeren Altersklassen, die mittel- bis langfristig entsprechende Strukturen entwickeln würden.

Erhaltungsziel

Referenzzeitpunkt	2024
-------------------	------

⁵ Gemäß VO NSG HA 149, BR 167, BR 168, BR 170

Erhaltungsgrad (EHG) der Art ⁶	A
Lebensräume der Art ⁷	365,9 ha
Zielformulierung	Erhalt stabiler, langfristig sich selbst tragender Populationen des Mittelspecht als stabile Brutvorkommen mit großflächig hohen Bestandsdichten sowie einem günstigen Erhaltungsgrad des Lebensraumes, insbesondere durch Erhalt und Entwicklung eines großräumigen Verbundes alter, reich strukturierter, zusammenhängender Laubwälder bzw. Wälder mit hohem Laubholzanteil, insbesondere Baumbestände mit grobborkigen Rindenstrukturen (v. a. Eiche, Esche und Ahorn) sowie Uraltwälder, durch Erhalt von Habitat-/Höhlenbäumen (v. a. in Gruppen), eines hohen Alt- und Totholzanteils (v. a. stehendes Totholz und starke Totholzäste im Kronenbereich) als Nahrungs- und Bruthabitat sowie durch Sicherung störungsarmer Bereiche im Umfeld der Nestbäume während der Brutzeit.
Erhaltungsziel aufgrund des Verschlechterungsverbotes <i>entspricht der aktuell ermittelten Lebensraumfläche</i>	Erhalt von 365,9 ha Altholzbeständen der Baumartengruppen Eiche, ALh (mind. 100-jährig; B° mind. 0,3) sowie ALn (mind. 60-jährig; B° mind. 0,3)
Wiederherstellungsziel aufgrund des Verschlechterungsverbotes <i>aufgrund von</i>	<input type="checkbox"/> Flächenverlust <input type="checkbox"/> ungünstiger GEHG
Freiwillige Entwicklungsziele	-
Ziel-EHG	A
Ziel-Flächengröße	Erhaltung von 365,9 ha strukturreicher Laubmischwälder im Altholz als Lebensraum des Mittelspechts
Maßnahmen	
<i>Regelungen aus der Schutzgebietsverordnung sind weitestgehend in den folgenden Maßnahmenplanungen berücksichtigt und werden daher nicht gesondert im Planwerk dargestellt. Dennoch ist die Schutzgebietsverordnung vor jeder konkreten Maßnahmenumsetzung durch das Forstamt zu beachten. Die Maßnahmenplanung richtet sich darüber hinaus nach den Vorgaben des Regierungsprogramms LÖWE+.</i>	
Maßnahmenplanung	
<ul style="list-style-type: none"> Bekannte Brutplätze werden durch eine ganzjährige Schutzzone im Radius von 50 Metern um die Bruthöhle des Schwarzspechtes geschützt. Innerhalb der Brutzeitschutzzone im Radius von 100 Metern um den Bruthöhlenbaum sind im Zeitraum 01.03. bis 31.07. alle Störungen zu vermeiden (NLF-Vogelschutzmerkblatt). Erhalt der Eichen- und Buchen-Altholzbestände Im gesamten Planungsraum werden Habitatbäume und Totholz grundsätzlich erhalten (Habitatbaum- und Totholzkonzzept der NLF, NSG-VOs). Darunter zählen insb. für den Mittelspecht geeignete Strukturen zur Anlage von Höhlen, wie Totholz-Starkäste der Eiche sowie anbrüchige Buchenholzbereiche. Auf Waldflächen mit Fortpflanzungs- und Ruhestätten erfolgen Holzentnahme und Pflege im Zeitraum 01.03. bis 31.08. grundsätzlich nur mit Zustimmung der Naturschutzbehörde. 	

⁶ Erhaltungsgrad gemäß Bewertung aus 2009 nach Bohlen & Burdorf

⁷ Lebensräume: Altholzbestände der Baumartengruppen Eiche, ALh (mind. 100-jährig) sowie ALn (mind. 60-jährig)

- Auf allen FuR-Flächen ist ein B° von mindestens 0,3 zu erhalten. Beim Erhalt der FuR-Flächensumme ist ein Flächenfloating grundsätzlich möglich. Somit darf eine bestehende FuR-Fläche ihren Altholzcharakter (B° mind. 0,3) verlieren, sofern ein Jungbestand von mindestens gleicher Flächengröße zum Altbestand und damit Teil der FuR-Fläche geworden ist.

Umsetzung der Anforderungen an Habitatbäumen und Altholz⁸

Gesamt- fläche FuR [ha]	Habitatbaumflächen (SDM 37, 38, 39)		Summe Altholzisierung (SDM 34, 35, 36)	
	Soll	Ist	Soll	Ist
365,9	11,0 ha	229,8 ha	73,2 ha	231,4 ha
100%	3 %	63%	20%	63%

- Die forstwirtschaftliche Nutzung innerhalb der fünf Naturwälder, Vogelherd, Winterlieth, Friedrichshäuser Bruch, Weser Steilhänge und dem Wildnisgebiet Solling (SDM 39, ausgenommen Waldumbaumaßnahmen gem. Wildnisentwicklungsplan) ist ausgesetzt.
- Durch Ausweisung von Habitatbaumflächen sind 63 % der FuR des Mittelspechts dauerhaft geschützt. Zusätzlich wurden weitere FuR für eine Laufzeit von 10 Jahren als „Hiebsruheflächen“ ausgewiesen. Dies dient in den FFH-Gebieten vorrangig dem Schutz besonders hochwertiger Wald-Lebensraumtypen, jedoch auch dem Habitatschutz der lebensraumtypischen Tierarten.

4.3 Schwarzspecht (*Dendrocopos martius*)

Verbreitung und Habitate im Planungsraum

Der Erhaltungsgrad der Art wird mit: Population = A, Habitatqualität = B, Beeinträchtigung = B als Gesamtbeurteilung mit A bewertet.

Die von CORSMANN (2009) im Planungsraum erfasste relative Dichte von 0,21 Revieren/100 ha liegt leicht unter den durchschnittlichen Werten von 0,3 Revieren/100 ha für den Solling (SCHERNER, 1980). Großflächig werden für Niedersachsens Waldgebiete 0,1 – 0,2 Rev./100 ha genannt. Die Habitatauslastung wird damit als recht optimal angesehen.

Brutreviere konnten recht gleichmäßig in allen drei Teilgebieten festgestellt werden.

Die Habitatangebote aus Buchen- und Eichenalthölzern, sowie Fichtenalthölzern als Nahrungshabitate werden als weitgehend gut angesehen.

In aktuelleren Kartierungen von (HONDONG, 2020) 2020 sowie der NW-FVA von 2021-2025 im Teilgebiet Ost (FFH 131) konnten weitere Beobachtungen gemacht werden.

Hauptbeeinträchtigungen und -gefährdungen

Beeinträchtigungen konnten nicht festgestellt werden. Der Verlust von Fichtenalthölzern (durch Waldumbaumaßnahmen gem. Wildnisentwicklungsplan bzw. kalamitätsbedingt) kann sich zunächst negativ auf das Nahrungsangebot auswirken, jedoch werden die sich an dieser Stelle entwickelnden Buchenbestände mittel- bis langfristig einen ebenso geeigneten Lebensraum für den Schwarzspecht darstellen.

Erhaltungsziel

Referenzzeitpunkt	2024
Erhaltungsgrad (EHG) der Art ⁹	A
Lebensräume der Art ¹⁰	1.681,9 ha

⁸ Gemäß VO NSG HA 149, BR 167, BR 168, BR 170

⁹ Erhaltungsgrad gemäß Bewertung aus 2009 nach Bohlen & Burdorf

¹⁰ Lebensräume: Altholzbestände der Baumartengruppen Buche, Fichte, Kiefer im Alter > 100

Zielformulierung	Erhalt stabiler, langfristig sich selbst tragender Populationen des Schwarzspecht als stabile Brutvorkommen mit großflächig hohen Bestandsdichten sowie einem günstigen Erhaltungsgrad des Lebensraumes, insbesondere durch Erhalt und Entwicklung eines großräumigen Verbundes alter, reich strukturierter Nadel-, Laub(Buchen)- und Mischwälder, durch Erhalt von Habitat- /Höhlenbäumen (v. a. in Gruppen), durch Erhalt und Förderung eines hohen Alt- und Totholzanteils mit großem Angebot an morschen Holzsubstraten für die Anlage der Nisthöhle, durch Erhalt und Entwicklung eines hohen Anteils lichter Waldbereiche (z. B. Lichtungen, Blößen und Lücken) zur Verbesserung des Nahrungsangebotes insbesondere von Ameisen sowie durch Sicherung störungsarmer Bereiche im Umfeld der Nestbäume während der Brutzeit,
Erhaltungsziel aufgrund des Verschlechterungsverbotes <i>entspricht der aktuell ermittelten Lebensraumfläche</i>	Erhalt von 1.681,9 ha Altholzbeständen der Baumartengruppen Buche, Fichte, Kiefer (mind. 100-jährig; B° mind. 0,3).
Wiederherstellungsziel aufgrund des Verschlechterungsverbotes <i>aufgrund von</i>	<input type="checkbox"/> Flächenverlust <input type="checkbox"/> ungünstiger GEHG
Freiwillige Entwicklungsziele	-
Ziel-EHG	A
Ziel-Flächengröße	Erhaltung von 1.681,9 ha strukturreicher Laubmischwälder im Altholz als Lebensraum des Schwarzspechts
Maßnahmen	
<i>Regelungen aus der Schutzgebietsverordnung sind weitestgehend in den folgenden Maßnahmenplanungen berücksichtigt und werden daher nicht gesondert im Planwerk dargestellt. Dennoch ist die Schutzgebietsverordnung vor jeder konkreten Maßnahmenumsetzung durch das Forstamt zu beachten. Die Maßnahmenplanung richtet sich darüber hinaus nach den Vorgaben des Regierungsprogramms LÖWE+.</i>	
Maßnahmenplanung	
<ul style="list-style-type: none"> Bekannte Brutplätze werden durch eine ganzjährige Schutzzone im Radius von 50 Metern um die Bruthöhle des Schwarzspechtes geschützt. Innerhalb der Brutzeitschutzzone im Radius von 100 Metern um den Bruthöhlenbaum sind im Zeitraum 01.03. bis 31.07. alle Störungen zu vermeiden (NLF-Vogelschutzmerkblatt). Die Verjüngung der Buchen-Altbestände (Wirtschaftswald) erfolgt, wo es möglich ist, grundsätzlich in Femeln und orientiert sich am Buchen-Merkblatt („Entscheidungshilfen zur Behandlung und Entwicklung von Buchenbeständen“). Im gesamten Planungsraum werden Habitatbäume und Totholz grundsätzlich erhalten (Habitatbaum- und Totholzkonzzept der NLF, NSG-VOs). Darunter zählen auch für den Schwarzspecht geeignete Höhlenbäume. Auf Waldflächen mit Fortpflanzungs- und Ruhestätten erfolgen Holzentnahme und Pflege im Zeitraum 01.03. bis 31.08. grundsätzlich nur mit Zustimmung der Naturschutzbehörde. Auf allen FuR-Flächen ist ein B° von mindestens 0,3 zu erhalten. Beim Erhalt der FuR-Flächensumme ist ein Flächenfloating grundsätzlich möglich. Somit darf eine bestehende FuR-Fläche ihren Altholzcharakter (B° mind. 0,3) verlieren, sofern ein Jungbestand von mindestens gleicher Flächengröße zum Altbestand und damit Teil der FuR-Fläche geworden ist. 	

Umsetzung der Anforderungen an Habitatbäumen und Altholz¹¹

Gesamt- fläche FuR [ha]	Habitatbaumflächen (SDM 37, 38, 39)		Summe Altholzsisicherung (SDM 34, 36)	
	Soll	Ist	Soll	Ist
1.681,9	50,5 ha	999,9 ha	336,4 ha	1.001,6 ha
100%	3	59%	20%	60%

- Die forstwirtschaftliche Nutzung innerhalb der fünf Naturwälder, Vogelherd, Winterlieth, Friedrichshäuser Bruch, Weser Steilhänge und dem Wildnisgebiet Solling (SDM 39, ausgenommen Waldumbaumaßnahmen gem. Wildnisentwicklungsplan) ist ausgesetzt.
- Durch Ausweisung von Habitatbaumflächen sind 59 % der FuR des Schwarzspechts dauerhaft geschützt. Zusätzlich wurden weitere FuR für eine Laufzeit von 10 Jahren als „Hiebsruheflächen“ ausgewiesen. Dies dient in den FFH-Gebieten vorrangig dem Schutz besonders hochwertiger Wald-Lebensraumtypen, jedoch auch dem Habitatschutz der lebensraumtypischen Tierarten.

4.4 Schwarzstorch (*Ciconia nigra*)

Verbreitung und Habitate im Planungsraum

Nach CORSMANN (2009) wurde die Art bei den Untersuchungen im Jahr 2002 nicht berücksichtigt. Im Jahre 2009 wurde die Art danach nur kreisend über der Ortschaft Delliehausen (außerhalb des Bearbeitungsgebietes) gesichtet. Im FFH-Gebiet 131 konnten bis 2014 noch regelmäßige Brutversuche nachgewiesen werden. Es gibt demnach aktuell keine bestätigten Bruten innerhalb des Plangebiets. Es kann jedoch nicht ausgeschlossen werden, dass es unbekannte Brutstandorte gibt, da es regelmäßig Schwarzstorchsichtungen in direkter Nähe zum Plangebiet gibt und die Brut- und Lebensbedingungen für den Schwarzstorch im Plangebiet gut sind. Angrenzend an das VSG sind aktuelle Brutplätze des Schwarzstorches bekannt, sodass das Bearbeitungsgebiet mit hoher Wahrscheinlichkeit zumindest als Nahrungshabitat dient. Eine genauere Bestandesentwicklung ist auf Grund fehlender Daten nicht zu vollziehen. Es ist jedoch anzunehmen, dass die Voraussetzungen für den Schwarzstorch gleichbleibend gut im Gebiet und seiner Umgebung sind. Nach CORSMANN (2009) wird der Erhaltungsgrad der Art für das Vogelschutzgebiet aufgrund fehlender Nachweise nicht abgeleitet.

Hauptbeeinträchtigungen und -gefährdungen

Als potentielle Beeinträchtigungen werden Störungen möglicher unbekannter Brutplätze während der Brutzeit gesehen.

Erhaltungsziel

Referenzzeitpunkt	2020
Erhaltungsgrad (EHG) der Art	Bewertung liegt nicht vor.
Lebensräume der Art ¹²	797,0 ha
Zielformulierung	Erhalt stabiler, langfristig sich selbst tragender Populationen des Schwarzstorches als stabile Brutvorkommen mit großflächig hohen Bestandsdichten sowie einem günstigen Erhaltungsgrad des Lebensraumes, insbesondere Erhalt und Schutz großräumiger, störungsarmer Bruthabitate (v. a. in lichten Altholzbeständen), die in Verbindung mit Nahrungshabitaten, wie Feuchtwiesen, naturnahen Bächen, Sümpfen, Waldteichen oder Altwässern, ste-

¹¹ Gemäß VO NSG HA 149, BR 167, BR 168, BR 170

¹² Lebensräume: Großvogel Lebensraum Schwarzstorch Vogelschutzwarte

	hen, durch Erhalt und Schutz der traditionellen Horstbäume, lichter Altholzbestände mit geeigneten Brutbäumen sowie durch Sicherung störungsarmer Bereiche im Horstumfeld während der Brutzeit,
Erhaltungsziel aufgrund des Verschlechterungsverbotes <i>entspricht der aktuell ermittelten Lebensraumfläche</i>	Erhalt von 797,0 ha strukturreicher Laubmischwälder (potentielle Brutplätze) als Lebensraum und Nahrungshabitaten (Feuchtwiesen, naturnahen Bächen, Sümpfen, Stillgewässern) des Schwarzstorchs.
Wiederherstellungsziel aufgrund des Verschlechterungsverbotes <i>aufgrund von</i>	<input type="checkbox"/> Flächenverlust <input type="checkbox"/> ungünstiger GEHG
Freiwillige Entwicklungsziele	-
Ziel-EHG	B
Ziel-Flächengröße	Erhalt von 797,0 ha strukturreicher Laubmischwälder als Lebensraum des Schwarzstorchs

Maßnahmen

Regelungen aus der Schutzgebietsverordnung sind weitestgehend in den folgenden Maßnahmenplanungen berücksichtigt und werden daher nicht gesondert im Planwerk dargestellt. Dennoch ist die Schutzgebietsverordnung vor jeder konkreten Maßnahmenumsetzung durch das Forstamt zu beachten. Die Maßnahmenplanung richtet sich darüber hinaus nach den Vorgaben des Regierungsprogramms LÖWE+.

Maßnahmenplanung

- Bekannte Brutplätze werden durch eine ganzjährige Schutzzone im Radius von 200 Metern um die Horststandorte des Schwarzstorchs geschützt. Innerhalb der Brutzeit-schutzzone im Radius von 300 Metern um den Horstbaum sind im Zeitraum 01.03. bis 31.08. alle Störungen (inkl. Jagdausübung) zu vermeiden (NLF-Vogelschutzmerkblatt bzw. NSG-VOs).
- Schutz bekannter Horststandorte (zuletzt Rfö. Delliehausen)
- Schutz von Nahrungshabitaten: Feuchtwiesen, naturnahen Bächen, Sümpfen, Stillgewässern
- Die forstwirtschaftliche Nutzung innerhalb der fünf Naturwälder, Vogelherd, Winterlieth, Friedrichshäuser Bruch, Weser Steilhänge und dem Wildnisgebiet Solling (SDM 39, ausgenommen Waldumbaumaßnahmen gem. Wildnisentwicklungsplan) ist ausgesetzt.

4.5 Sperlingskauz (*Glaucidium passerinum*)

Verbreitung und Habitate im Planungsraum

CORSMANN (2009) schätzt den Erhaltungsgrad im gesamten Vogelschutzgebiet aufgrund des ansteigenden Bestandes bis 2009 insgesamt als „günstig (Stufe A)“ ein.

Zustand der Population = A, Habitatqualität = A, Beeinträchtigungen = B

Reviere des Sperlingskauzes wurden in den Mooren des nördlichen Teils sowie auf Waldlichtungsflächen des südlichen Teilgebietes erfasst. Die Moorflächen standen dabei im Wechsel mit strukturreichen Fichtenwäldern, hohen Birkenanteilen und offenen Flächen. Die Waldlichtungsflächen im Süden bestanden meist aus Kahlschlagsflächen mit Überhältern und Fichtenbeständen als Tagesruheplätze in der Nähe.

Dichte Fichtenforste mittleren Alters und Buchenstangenhölzer bieten keine Habitate für die Art. Mittelalte Buchenbestände werden als suboptimal angesehen, können aber wichtige Nahrungshabitate sein.

In aktuelleren Kartierungen von der NW-FVA von 2021-2025 im Teilgebiet Ost (FFH 131) konnten weitere Beobachtungen gemacht werden. Die Bruthöhlen befinden sich meist in Buchenbeständen (tlw. auch in Eichen).

Die Beobachtungen zeigen, dass sich die Lebensräume des Sperlingskauzes insb. durch Strukturreichtum auszeichnen, die ausreichend Verstecke, Ansitzplätze und Nahrung bieten.

Die geschlossenen Waldgebiete des Sollings bilden einen der drei niedersächsischen Verbreitungsschwerpunkte des Sperlingskauzes.

Hauptbeeinträchtigungen und -gefährdungen

Beeinträchtigungen konnten nicht festgestellt werden.

Erhaltungsziel

Referenzzeitpunkt	2024
Erhaltungsgrad (EHG) der Art ¹³	A
Lebensräume der Art ¹⁴	1.955,9 ha
Zielformulierung	Erhalt stabiler, langfristig sich selbst tragender Populationen des Sperlingskauzes als stabile Brutvorkommen mit großflächig hohen Bestandsdichten sowie einem günstigen Erhaltungsgrad des Lebensraumes, insbesondere durch Erhalt reich strukturierter, zusammenhängender Laub-, Nadel- und Mischwälder unterschiedlicher Altersklassen, mit Altholzbeständen und –Inseln sowie mit angrenzenden lichtereren Bereichen zur Jagd (z. B. Waldränder und -schneisen), durch Erhalt von vorhandenen und besonders für den Sperlingskauz geeigneten Höhlenbäumen sowie durch Sicherung störungsarmer Bereiche im Umfeld der Nestbäume während der Brutzeit.
Erhaltungsziel aufgrund des Verschlechterungsverbot <i>entspricht der aktuell ermittelten Lebensraumfläche</i>	Erhalt von 1.955,9 ha strukturreicher Laub-(Buchen-), Nadel- und Mischwälder aus Buche, Eiche, ALh, Fichte und Kiefer als Lebensraum des Sperlingskauzes
Wiederherstellungsziel aufgrund des Verschlechterungsverbot <i>aufgrund von</i>	<input type="checkbox"/> Flächenverlust <input type="checkbox"/> ungünstiger GEHG
Freiwillige Entwicklungsziele	-
Ziel-EHG	A
Ziel-Flächengröße	Erhalt von 1.955,9 ha strukturreicher Laub-, Nadel-, Mischwälder als Lebensraum des Sperlingskauzes

Maßnahmen

Regelungen aus der Schutzgebietsverordnung sind weitestgehend in den folgenden Maßnahmenplanungen berücksichtigt und werden daher nicht gesondert im Planwerk dargestellt. Dennoch ist die Schutzgebietsverordnung vor jeder konkreten Maßnahmenumsetzung durch das Forstamt zu beachten. Die Maßnahmenplanung richtet sich darüber hinaus nach den Vorgaben des Regierungsprogramms LÖWE+.

Maßnahmenplanung

¹³ Erhaltungsgrad gemäß Bewertung aus 2009 nach Bohlen & Burdorf

¹⁴ Lebensräume: Altholzbestände der Baumartengruppen Buche, Eiche, ALh, Fichte, Kiefer im Alter > 100

- Schutz von deckungsreichen und insb. strukturreichen Wäldern sowie lichterem Jagdhabitaten.
- Bekannte Brutplätze werden durch eine ganzjährige Schutzzone im Radius von 50 Metern um die Horststandorte des Sperlingskauzes geschützt. Innerhalb der Brutzeitschutzzone im Radius von 100 Metern um den Horstbaum sind im Zeitraum 01.03. bis 31.07. alle Störungen zu vermeiden (NLF-Vogelschutzmerkblatt).
- Im gesamten Planungsraum werden Habitatbäume und Totholz grundsätzlich erhalten (Habitatbaum- und Totholzkonzzept der NLF, NSG-VOs). Darunter zählen auch für den Sperlingskauz geeignete Höhlenbäume.
- Die forstwirtschaftliche Nutzung innerhalb der fünf Naturwälder, Vogelherd, Winterlieth, Friedrichshäuser Bruch, Weser Steilhänge und dem Wildnisgebiet Solling (SDM 39, ausgenommen Waldumbaumaßnahmen gem. Wildnisentwicklungsplan) ist ausgesetzt.

4.6 Raufußkauz (*Aegolius funereus*)

Verbreitung und Habitate im Planungsraum

CORSMANN (2009) beschreibt den Erhaltungsgrad der Art für das gesamte Vogelschutzgebiet als „gut (Stufe B)“.

Zustand der Population = C, Habitatqualität = A, Beeinträchtigungen = B

Insgesamt wird die Bewertung der Art auf Grund von starken Schwankungen als kaum belastbar angegeben (CORSMANN, 2009). Zur letzten Kartierung 2009 waren die dokumentierten Dichten extrem niedrig (1 Nachweis im Teilgebiet Nord). Da starke Schwankungen in der Population bei dieser Art typisch sind, wird der Erhaltungsgrad dennoch günstig bewertet.

Die Habitatqualität wird mit A als gut bewertet, da ausreichend Altholzbestände, deckungsreiche Tagesruheplätze und offene bzw. unterholzarme Jagdhabitats zur Verfügung stehen.

In aktuelleren Kartierungen von der NW-FVA von 2021-2025 im Teilgebiet Ost (FFH 131) konnten weitere Beobachtungen gemacht werden. Die Nachweise stammen ganz überwiegend aus Buchenaltbeständen.

Hauptbeeinträchtigungen und -gefährdungen

Beeinträchtigungen konnten nicht festgestellt werden.

Erhaltungsziel

Referenzzeitpunkt	2024
Erhaltungsgrad (EHG) der Art ¹⁵	B
Lebensräume der Art ¹⁶	1.955,9 ha
Zielformulierung	Erhalt stabiler, langfristig sich selbst tragender Populationen des Raufußkauzes als stabile Brutvorkommen mit großflächig hohen Bestandsdichten sowie einem günstigen Erhaltungsgrad des Lebensraumes, insbesondere durch Erhalt und Schaffung alter, strukturreicher, zusammenhängender Laub (Buchen)-, Nadel- und Mischwälder mit angrenzenden lichterem Bereichen zur Jagd (z. B. Waldränder und -Schneisen), durch Erhalt vorhandener Habitat-/Höhlenbäume sowie durch Sicherung störungsarmer Bereiche im Umfeld der Nestbäume während der Brutzeit.
Erhaltungsziel aufgrund des Verschlechterungsverbotes	Erhalt von 1.955,9 ha strukturreicher Laub-(Buchen)-, Nadel- und Mischwälder aus Buche, Eiche, ALh, Fichte und Kiefer als Lebensraum des Raufußkauzes.

¹⁵ Erhaltungsgrad gemäß Bewertung aus 2009 nach Bohlen & Burdorf

¹⁶ Lebensräume: Altholzbestände der Baumartengruppen Buche, Eiche, ALh, Fichte, Kiefer im Alter > 100

entspricht der aktuell ermittelten Lebensraumfläche	
Wiederherstellungsziel aufgrund des Verschlechterungsverbotens aufgrund von	<input type="checkbox"/> Flächenverlust <input type="checkbox"/> ungünstiger GEHG
Freiwillige Entwicklungsziele	-
Ziel-EHG	B
Ziel-Flächengröße	Erhalt von 1.955,9 ha strukturreicher Laub-, Nadel-, Mischwälder als Lebensraum des Raufußkauzes.

Maßnahmen

Regelungen aus der Schutzgebietsverordnung sind weitestgehend in den folgenden Maßnahmenplanungen berücksichtigt und werden daher nicht gesondert im Planwerk dargestellt. Dennoch ist die Schutzgebietsverordnung vor jeder konkreten Maßnahmenumsetzung durch das Forstamt zu beachten. Die Maßnahmenplanung richtet sich darüber hinaus nach den Vorgaben des Regierungsprogramms LÖWE+.

Maßnahmenplanung

- Schutz von deckungsreichen Nadel- und Mischwäldern sowie lichterem Jagdhabitaten.
- Bekannte Brutplätze werden durch eine ganzjährige Schutzzone im Radius von 50 Metern um die Horststandorte des Raufußkauzes geschützt. Innerhalb der Brutzeitschutzzone im Radius von 100 Metern um den Horstbaum sind im Zeitraum 01.03. bis 31.07. alle Störungen zu vermeiden (NLF-Vogelschutzmerkblatt).
- Im gesamten Planungsraum werden Habitatbäume und Totholz grundsätzlich erhalten (Habitatbaum- und Totholzkonzept der NLF, NSG-VOs). Darunter zählen auch für den Raufußkauz geeignete Höhlenbäume.
- Die forstwirtschaftliche Nutzung innerhalb der fünf Naturwälder, Vogelherd, Winterlieth, Friedrichshäuser Bruch, Weser Steilhänge und dem Wildnisgebiet Solling (SDM 39, ausgenommen Waldumbaumaßnahmen gem. Wildnisentwicklungsplan) ist ausgesetzt.

4.7 Raubwürger (*Lanius excubitor*)

Verbreitung und Habitate im Planungsraum

CORSMANN (2009) beschreibt den Erhaltungsgrad im gesamten Vogelschutzgebiet bis 2009 insgesamt als „ungünstig (Stufe C)“. Der Raubwürger ist zuletzt im Jahr 2002 mit zwei Revieren nachgewiesen worden. Im letzten Monitoring (2009) wurde die Art jedoch nicht mehr festgestellt.

Die Qualität der Bruthabitate wurde 2002 noch als günstig beschrieben.

Auch aktuell kann auf Grund der durch die Fichtenkalamität entstandenen Freiflächen von einem günstigen Zustand der Bruthabitate ausgegangen werden. Die Nahrungsverfügbarkeit kann durch die schwankenden Populationsdichten von Kleinnagern unterschiedlich sein.

Zustand der Population = C, Habitatqualität = B, Beeinträchtigungen = B

Hauptbeeinträchtigungen und -gefährdungen

Beeinträchtigungen konnten nicht festgestellt werden.

Erhaltungsziel

Referenzzeitpunkt	2024
Erhaltungsgrad (EHG) der Art ¹⁷	C
Lebensräume der Art ¹⁸	32,7 ha
Zielformulierung	Erhalt stabiler, langfristig sich selbst tragender Populationen des Raubwürgers als stabile Brutvorkommen mit großflächig hohen Bestandsdichten sowie einem günstigen Erhaltungsgrad des Lebensraumes, insbesondere durch Erhalt und Entwicklung von natürlichen bzw. naturnahen, halboffenen Mooregebieten mit strukturreichen Rand- und extensiv genutzten Übergangsbereichen zur Kulturlandschaft sowie von Einzelgehölzen (z. B. Gebüsche, Baumgruppen und Alleen).
Erhaltungsziel aufgrund des Verschlechterungsverbotes <i>entspricht der aktuell ermittelten Lebensraumfläche</i>	Erhalt von 32,7 ha extensiv genutzter Offenlandbereiche, Mooren, Hecken und Gehölzen als Lebensraum des Raubwürgers.
Wiederherstellungsziel aufgrund des Verschlechterungsverbotes <i>aufgrund von</i>	<input type="checkbox"/> Flächenverlust <input checked="" type="checkbox"/> ungünstiger GEHG
Freiwillige Entwicklungsziele	-
Ziel-EHG	B
Ziel-Flächengröße	Erhalt von 32,7 ha extensiv genutzter Offenlandbereiche, Mooren, Hecken und Gehölzen als Lebensraum des Raubwürgers.
Maßnahmen	
<i>Regelungen aus der Schutzgebietsverordnung sind weitestgehend in den folgenden Maßnahmenplanungen berücksichtigt und werden daher nicht gesondert im Planwerk dargestellt. Dennoch ist die Schutzgebietsverordnung vor jeder konkreten Maßnahmenumsetzung durch das Forstamt zu beachten. Die Maßnahmenplanung richtet sich darüber hinaus nach den Vorgaben des Regierungsprogramms LÖWE+.</i>	
Maßnahmenplanung	
<ul style="list-style-type: none"> • Schutz von extensiv genutzten und kleinflächig reich strukturierten Flächen mit extensiv genutztem Grünland, Hecken, Gehölzen (Baumgruppen, Alleen, Feldgehölze etc.) • Bekannte Brutplätze werden durch eine Schutzzone im Radius von 50 Metern um den Brutstandort in der Zeit vom 01.03. bis zum 30.06. geschützt (NLF-Vogelschutzmerkblatt). • Innerhalb des Brutbereiches wird auf Pflegemaßnahmen und Herbizid- und Insektizideinsatz verzichtet (NLF-Vogelschutzmerkblatt). 	
Standardmaßnahmen:	
<ul style="list-style-type: none"> • 200 - Erhalt/Förderung von schützenswerten Einzelbäumen/Baumgruppen/Alleen • 603 - Beweidung, zeitweise, extensiv • 605 - Pflege durch Mahd • 609 - Jährliche einschürige Mahd unter Abfuhr des Mähgutes 	

4.8 Rotmilan (*Milvus milvus*)

Verbreitung und Habitate im Planungsraum

¹⁷ Erhaltungsgrad gemäß Bewertung aus 2009 nach Bohlen & Burdorf

¹⁸ Lebensräume: Extensives Grünland, Gebüsche, Baumreihen, Hecken, Alleen etc. außerhalb des Waldes, Heiden, Staudenfluren, etc.

CORSMANN (2009) beobachtete die Art am Westrand des Teilgebiets Ost (FFH 131). Während der Kartierarbeiten konnte die Art durch den Bearbeiter mehrfach kreisend beobachtet werden. Ein Brutnachweis konnte danach nicht festgestellt werden. Die Waldrandlage entlang des offenen Talbereiches des Italbaches scheint für die Art gut geeignet. Der Rotmilan wird danach für das Bearbeitungsgebiet als potenzieller Brutvogel beschrieben, der jederzeit in Waldrandnähe brüten könnte.

Die Habitatqualität wird wegen Mangel an Waldrändern und Nahrungshabitaten mit C beschrieben. Der Zustand der Population wird mit einer sehr geringen Siedlungsdichte für diese Region ebenfalls mit C bewertet. Der Erhaltungsgrad für das Vogelschutzgebiet wird insgesamt als „ungünstig (Stufe C)“ beschrieben.

Zustand der Population = C, Habitatqualität = C, Beeinträchtigungen = B

Hauptbeeinträchtigungen und -gefährdungen

Beeinträchtigungen konnten nicht festgestellt werden.

Erhaltungsziel

Referenzzeitpunkt	2024
Erhaltungsgrad (EHG) der Art ¹⁹	C
Lebensräume der Art ²⁰	108,6 ha Altholzbestände in Waldrandlage + 16,2 ha artenreiches Grünland
Zielformulierung	Erhalt stabiler, langfristig sich selbst tragender Populationen des Rotmilans als stabile Brutvorkommen mit großflächig hohen Bestandsdichten sowie einem günstigen Erhaltungsgrad des Lebensraumes, insbesondere Erhalt und Schutz der traditionellen Horstbäume und weiterer geeigneter Bäume in Laub-, Laubmischwäldern, Baumreihen, Feldgehölzen, insbesondere in Hanglagen, sowie Sicherung störungsarmer Bereiche im Horstumfeld während der Brutzeit, sowie durch Förderung eines vielfältigen Nutzungsmosaiks mit extensiv genutzten Wiesen und Weiden, Äckern, Brachen, Hecken, Feldgehölzen, Saumbiotopen etc. und damit der Nahrungstiere (v. a. Kleinsäuger) im Umfeld des Naturschutzgebietes.
Erhaltungsziel aufgrund des Verschlechterungsverbotes <i>entspricht der aktuell ermittelten Lebensraumfläche</i>	Erhalt von ca. 108,6 ha Altholzbeständen der Baumartengruppen Buche, Eiche, ALh (mind. 100-jährig; B° mind. 0,3) in Waldrandlage. Erhalt von 16,2 ha artenreichem Grünland als Nahrungshabitat des Rotmilans.
Wiederherstellungsziel aufgrund des Verschlechterungsverbotes <i>aufgrund von</i>	<input type="checkbox"/> Flächenverlust <input checked="" type="checkbox"/> ungünstiger GEHG
Freiwillige Entwicklungsziele	-
Ziel-EHG	B
Ziel-Flächengröße	Erhalt von ca. 108,6 ha Altholzbeständen der Baumartengruppen Buche, Eiche, ALh (mind. 100-jährig; B° mind. 0,3) in Waldrandlage. Erhalt von 16,2 ha artenreichem Grünland als Nahrungshabitat des Rotmilans.

Maßnahmen

Regelungen aus der Schutzgebietsverordnung sind weitestgehend in den folgenden Maßnahmenplanungen berücksichtigt und werden daher nicht gesondert im Planwerk dargestellt. Dennoch ist die Schutzgebietsverordnung vor jeder konkreten Maßnahmenumsetzung durch das

¹⁹ Erhaltungsgrad gemäß Bewertung aus 2009 nach Bohlen & Burdorf [Quelle Fachgutachten]

²⁰ Lebensräume: Altholzbestände der Baumartengruppen Buche, Eiche, ALh (Alter > 100 Jahre) in Waldrandnähe, artenreiches Grünland

Forstamt zu beachten. Die Maßnahmenplanung richtet sich darüber hinaus nach den Vorgaben des Regierungsprogramms LÖWE+.

Maßnahmenplanung

Standardmaßnahmen:

- Horstschutz:
 - 2 – Artenschutz
 - 200 - Erhalt/Förderung von schützenswerten Einzelbäumen/Baumgruppen/Alleen
 - Bekannte Brutplätze werden durch eine ganzjährige Schutzzone im Radius von 50 Metern um die Horststandorte geschützt. Innerhalb der Brutzeitschutzzone im Radius von 300 Metern um den Horstbaum sind im Zeitraum 01.03. bis 31.08. alle Störungen zu vermeiden (NLF-Vogelschutzmerkblatt bzw. NSG-VOs).
 - Im Umkreis von 150 m um die Horststandorte werden im Zeitraum 01.03. bis 31.08. keine jagdlichen Anlagen errichtet sowie keine Kirsungen betrieben (NSG-VOs).
- Jagdhabitate (Offenland):
 - Pflege Extensivgrünland, SDM 600 – 609

4.9 Schwarzmilan (*Milvus migrans*)

Verbreitung und Habitate im Planungsraum

CORSMANN (2009) beschreibt die Art als Brutvogel, der an fast unzugänglichen Bereichen des Wesersteilhangs nachgewiesen wurde und optimale Jagdreviere im benachbarten Wesertal (außerhalb des Schutzgebietes) vorfindet. Da die forstliche Nutzung im Steilhang unterbleibt, wird die Habitatqualität mit sehr gut und die Beeinträchtigungen mit sehr gering bewertet. Entsprechend wird auch der Erhaltungsgrad als günstig (Stufe A) eingeordnet.

Zustand der Population = A, Habitatqualität = A, Beeinträchtigungen = A

Hauptbeeinträchtigungen und -gefährdungen

Beeinträchtigungen konnten nicht festgestellt werden.

Erhaltungsziel

Referenzzeitpunkt	2024
Erhaltungsgrad (EHG) der Art ²¹	A
Lebensräume der Art ²²	108,6 ha Altholzbestände in Waldrandlage + 16,2 ha artenreiches Grünland
Zielformulierung	Erhalt stabiler, langfristig sich selbst tragender Populationen des Schwarzmilans als stabile Brutvorkommen mit großflächig hohen Bestandsdichten sowie einem günstigen Erhaltungsgrad des Lebensraumes, insbesondere durch Erhalt und Schutz der traditionellen Horstbäume und weiterer geeigneter Bäume sowie Sicherung störungsarmer Bereiche im Horstumfeld während der Brutzeit, sowie durch Förderung einer räumlich mit den Bruthabitaten verbundenen, reich strukturierten Landschaft im Umfeld des Naturschutzgebietes mit Altholzbeständen (v. a. Laubholz), kleineren Gehölzgruppen, nahrungsreicher Gewässer und Feuchtwiesen als Nahrungshabitate,
Erhaltungsziel aufgrund des Verschlechterungsverbotes	Erhalt von ca. 108,6 ha Altholzbeständen der Baumartengruppen Buche, Eiche, ALh (mind. 100-jährig; B° mind. 0,3) in Waldrandlage. Erhalt von 16,2 ha artenreichem Grünland als Nahrungshabitat des Rotmilans.

²¹ Erhaltungsgrad gemäß Bewertung aus 2009 nach Bohlen & Burdorf

²² Lebensräume: Altholzbestände der Baumartengruppen Buche, Eiche, ALh (Alter > 100 Jahr) in Waldrandnähe, artenreiches Grünland

entspricht der aktuell ermittelten Lebensraumfläche	
Wiederherstellungsziel aufgrund des Verschlechterungsverbot aufgrund von	<input type="checkbox"/> Flächenverlust <input type="checkbox"/> ungünstiger GEHG
Freiwillige Entwicklungsziele	-
Ziel-EHG	A
Ziel-Flächengröße	Erhalt von ca. 108,6 ha Altholzbeständen der Baumartengruppen Buche, Eiche, ALh (mind. 100-jährig; B° mind. 0,3) in Waldrandlage. Erhalt von 16,2 ha artenreichem Grünland als Nahrungshabitat des Schwarzmilans.
Maßnahmen	
Regelungen aus der Schutzgebietsverordnung sind weitestgehend in den folgenden Maßnahmenplanungen berücksichtigt und werden daher nicht gesondert im Planwerk dargestellt. Dennoch ist die Schutzgebietsverordnung vor jeder konkreten Maßnahmenumsetzung durch das Forstamt zu beachten. Die Maßnahmenplanung richtet sich darüber hinaus nach den Vorgaben des Regierungsprogramms LÖWE+.	
Maßnahmenplanung	
Standardmaßnahmen:	
<ul style="list-style-type: none"> • Horstschutz: <ul style="list-style-type: none"> ○ 2 - Artenschutz ○ Bekannte Brutplätze werden durch eine ganzjährige Schutzzone im Radius von 50 Metern um die Horststandorte geschützt. Innerhalb der Brutzeitschutzzone im Radius von 300 Metern um den Horstbaum sind im Zeitraum 01.03. bis 31.08. alle Störungen zu vermeiden (NLF-Vogelschutzmerkblatt bzw. NSG-VOs). ○ Im Umkreis von 150 m um die Horststandorte werden im Zeitraum 01.03. bis 31.08. keine jagdlichen Anlagen errichtet sowie keine Kirsungen betrieben (NSG-VOs). • Jagdhabitate (Offenland): <ul style="list-style-type: none"> ○ Pflege Extensivgrünland, SDM 600 – 609 	
Die forstwirtschaftliche Nutzung innerhalb der Weser-Steilhänge ist ausgesetzt.	

4.10 Waldschnepfe (Scolopax rusticola)

Verbreitung und Habitate im Planungsraum

Von CORSMANN (2009) wird die Art im Bearbeitungsgebiet nicht festgestellt.

Für das Monitoringjahr 2002 werden für das Gesamtgebiet 20 Reviere angegeben (Schwerpunkt im nördlichen Teilgebiet).

Der Erhaltungsgrad der Art wird im Monitoringbericht nicht angegeben.

In aktuelleren Kartierungen von der NW-FVA von 2021-2025 im Teilgebiet Ost (FFH 131) konnten weitere Beobachtungen gemacht werden. Zudem stellen Mitarbeiter der Forstämter regelmäßig Sichtungen der Waldschnepfe im gesamten Planungsraum fest.

Hauptbeeinträchtigungen und -gefährdungen

Es konnten keine Beeinträchtigungen festgestellt werden.

Erhaltungsziel

Referenzzeitpunkt	2024
-------------------	------

Erhaltungsgrad (EHG) der Art	Bewertung liegt nicht vor.
Lebensräume der Art ²³	1.959,3 ha
Zielformulierung	Erhalt stabiler, langfristig sich selbst tragender Populationen der Waldschnepfe als stabile Brutvorkommen mit großflächig hohen Bestandsdichten und einem günstigen Erhaltungsgrad des Lebensraumes, insbesondere durch Erhalt bzw. Wiederherstellung von störungsarmen Brut- und Nahrungshabitaten in Form von strukturreichen, lichten und feuchten Laub- und Laubnadmischwäldern sowie Bruchwäldern mit gut entwickelter Strauch- und Krautschicht sowie durch Erhalt bzw. Wiederherstellung von Nass- und Feuchtstellen in den Wäldern.
Erhaltungsziel aufgrund des Verschlechterungsverbot <i>entspricht der aktuell ermittelten Lebensraumfläche</i>	Erhalt von 1.959,3 ha Altholzbeständen der Baumartengruppen Eiche, Buche, ALh, (mind. 100-jährig; B° mind. 0,3) sowie ALn (mind. 60-jährig; B° mind. 0,3)
Wiederherstellungsziel aufgrund des Verschlechterungsverbot <i>aufgrund von</i>	<input type="checkbox"/> Flächenverlust <input type="checkbox"/> ungünstiger GEHG
Freiwillige Entwicklungsziele	-
Ziel-EHG	B
Ziel-Flächengröße	Erhalt von ca. 1.959,3 ha strukturreicher Laubmischwälder im Altholz als Lebensraum der Waldschnepfe
Maßnahmen	
<i>Regelungen aus der Schutzgebietsverordnung sind weitestgehend in den folgenden Maßnahmenplanungen berücksichtigt und werden daher nicht gesondert im Planwerk dargestellt. Dennoch ist die Schutzgebietsverordnung vor jeder konkreten Maßnahmenumsetzung durch das Forstamt zu beachten. Die Maßnahmenplanung richtet sich darüber hinaus nach den Vorgaben des Regierungsprogramms LÖWE+.</i>	
Maßnahmenplanung	
Erhalt und die Entwicklung von lichten Laub- (Buchen-, Eichen-) und Mischwäldern und strukturreichen Waldrändern, Schneisen und Lichtungen. Standardmaßnahmen: <ul style="list-style-type: none"> ○ 37 - Habitatbaumfläche Prozessschutz ○ 38 - Habitatbaumfläche Pflegeotyp ○ 39 – Naturwald ○ 48 - Förderung der Eiche / sonst. Lichtbaumarten im Rahmen regulärer Durchforstung <p>Im Radius von 50 Metern um bekannte Brutplätze sind im Zeitraum 15.03. bis 31.07. alle Störungen zu vermeiden (NLF-Vogelschutzmerkblatt).</p> <p>Jagdverbot auf die Waldschnepfe (NSG-VOs).</p> <p>Die forstwirtschaftliche Nutzung innerhalb der fünf Naturwälder, Vogelherd, Winterlieth, Friedrichshäuser Bruch, Weser Steilhänge und dem Wildnisgebiet Solling (SDM 39, ausgenommen Waldumbaumaßnahmen gem. Wildnisentwicklungsplan) ist ausgesetzt.</p>	

²³ Lebensräume: Altholzbestände der Baumartengruppen Eiche, Buche, ALh, (mind. 100-jährig) sowie ALn (mind. 60-jährig)

4.11 Uhu (*Bubo bubo*)

Verbreitung und Habitate im Planungsraum

Der Uhu wird als Brutvogel nur für das Jahr 1998 angegeben. Aus den Monitoringjahren 2002 und 2009 fehlen Nachweise. Geeignete Felshabitate bzw. Steinbrüche stehen im Schutzgebiet nicht zur Verfügung. Für Baum- bzw. Bodenbruten gab es keine Hinweise. Als Gesamtbewertung wird die Stufe C (ungünstig) vergeben (CORSMANN, 2009).

Im Teilgebiet West (FFH 401, Rfö. Brüggefeld) wurde der Uhu in jüngerer Vergangenheit an mindestens zwei Standorten durch den Revierleiter gesichtet.

Hauptbeeinträchtigungen und -gefährdungen

Es konnten keine Beeinträchtigungen festgestellt werden.

Erhaltungsziel

Referenzzeitpunkt	2024
Erhaltungsgrad (EHG) der Art ²⁴	C
Lebensräume der Art ²⁵	-
Zielformulierung	Erhalt stabiler, langfristig sich selbst tragender Populationen des Uhus als stabile Brutvorkommen mit großflächig hohen Bestandsdichten sowie einem günstigen Erhaltungsgrad des Lebensraumes, insbesondere durch Erhaltung und Schutz vorhandener Nestbäume in alten, strukturreichen Wäldern mit geeigneten (z. B. hohlen) Bäumen und Sicherung störungsarmer Bereiche im Nestumfeld während der Brutzeit sowie durch Förderung einer kleinparzellierten, strukturreichen Kulturlandschaft mit einem hohen Anteil an Saumstrukturen sowie reich strukturiertem Offenland und Halboffenland mit Hecken und Gehölzen im Umfeld des Naturschutzgebietes als Nahrungshabitat.
Erhaltungsziel aufgrund des Verschlechterungsverbotes <i>entspricht der aktuell ermittelten Lebensraumfläche</i>	-
Wiederherstellungsziel aufgrund des Verschlechterungsverbotes <i>aufgrund von</i>	<input type="checkbox"/> Flächenverlust <input checked="" type="checkbox"/> ungünstiger GEHG
Freiwillige Entwicklungsziele	-
Ziel-EHG	B
Ziel-Flächengröße	-

Maßnahmen

Regelungen aus der Schutzgebietsverordnung sind weitestgehend in den folgenden Maßnahmenplanungen berücksichtigt und werden daher nicht gesondert im Planwerk dargestellt. Dennoch ist die Schutzgebietsverordnung vor jeder konkreten Maßnahmenumsetzung durch das Forstamt zu beachten. Die Maßnahmenplanung richtet sich darüber hinaus nach den Vorgaben des Regierungsprogramms LÖWE+.

Maßnahmenplanung

- Erhalt / Entwicklung artenreichen Grünlands als potentielles Jagdhabitat für den Uhu sowie Abbau von Stacheldraht auf diesen Flächen
- Sofern Brutplätze entstehen, werden diese durch eine ganzjährige Schutzzone im Radius von 50 Metern geschützt. Innerhalb der Brutzeitschutzzone im Radius von 150

²⁴ Erhaltungsgrad gemäß Bewertung aus 2009 nach Bohlen & Burdorf

²⁵ Lebensräume: Brutplätze in Steinbrüchen und exponierten Felswänden

Metern sind im Zeitraum 01.02. bis 31.07. alle Störungen zu vermeiden (NLF-Vogelschutzmerkblatt bzw. NSG-VOs).

4.12 Neuntöter (*Lanius collurio*)

Verbreitung und Habitate im Planungsraum

Der Neuntöter wurde im letzten Monitoring 2009 mit 11 Revieren bestätigt. Die Nachweise begrenzen sich sämtlich auf das Hellental.

Dort konnte die Habitatqualität als sehr gut beschrieben werden.

Insgesamt wird der Erhaltungsgrad als sehr gut (günstig (Stufe A)) beschrieben (CORSMANN, 2009).

Zustand der Population = A, Habitatqualität = A, Beeinträchtigungen = B

Darüber hinaus wird der Neuntöter jährlich in hohen Dichten im Hutewald (FFH 401) durch NLF-Mitarbeiter gesichtet.

Hauptbeeinträchtigungen und -gefährdungen

Beeinträchtigungen konnten nicht festgestellt werden.

Erhaltungsziel

Ziel ist der Erhalt von geeigneten Offenland-Lebensräumen, insbesondere durch Erhalt und Entwicklung von Moorflächen, gebüsch- und heckenreichen Halboffenlandschaften, durch Erhalt und Entwicklung von überwiegend durch Weidetiere extensiv genutztem Dauergrünland und Vermeidung von häufigen Grünlandneueinsaaten sowie durch Erhalt und Entwicklung extensiv genutzter Flächen als Nahrungshabitate im Umfeld von Hecken und Gebüsch (z.B. unbefestigte Wege, Wald- und Wegränder, Trockenrasen).

Maßnahmen

Regelungen aus der Schutzgebietsverordnung sind weitestgehend in den folgenden Maßnahmenplanungen berücksichtigt und werden daher nicht gesondert im Planwerk dargestellt. Dennoch ist die Schutzgebietsverordnung vor jeder konkreten Maßnahmenumsetzung durch das Forstamt zu beachten. Die Maßnahmenplanung richtet sich darüber hinaus nach den Vorgaben des Regierungsprogramms LÖWE+.

Maßnahmenplanung

Erhalt und Pflege von Offenlandlebensräumen durch extensive Grünlandbewirtschaftung. Ohne Grünlandumbruch oder den Einsatz von Pflanzenschutzmitteln.
 Pflege und Erhalt von Moorflächen, Gebüsch und Streuobstwiesen.
 Waldrandgestaltung gem. Regierungsprogramm LÖWE+.

Standardmaßnahmen:

Pflege Extensivgrünland, SDM 600 - 609

Heckenpflege, SDM 200 – 204

Im Radius von 50 Metern um bekannte Brutplätze sind im Zeitraum 15.05. bis 31.07. alle Störungen zu vermeiden (NLF-Vogelschutzmerkblatt).

4.13 Kleinspecht (*Dryobates minor*)

Verbreitung und Habitate im Planungsraum

Die Art wurde mit einem Revier im Teilgebiet Süd (FFH 401) nachgewiesen.

Insgesamt wird der Erhaltungsgrad als gut (günstig (Stufe B)) beschrieben (CORSMANN, 2009).
Zustand der Population = B, Habitatqualität = B, Beeinträchtigungen = B

Hauptbeeinträchtigungen und -gefährdungen

Es konnten keine Beeinträchtigungen festgestellt werden.

Erhaltungsziel

Ziel ist der Erhalt und Schaffung strukturreicher Laub- und Mischwälder (mit Lichtungen, Schneisen etc.) in enger räumlicher Vernetzung. Erhalt und Entwicklung von bach- und flussbegleitenden Bruch- und Auwäldern und Gehölzen. Erhalt und Entwicklung geeigneter Altbäume mit vorhandenen Bruthöhlen als Habitatbaumgruppen. Erhaltung strukturreicher Kulturlandschaften mit Laubgehölzgruppen. Sicherung von störungsarmen Bruthabitaten. Erhalt vorhandener Höhlenbäume.

Maßnahmen

Regelungen aus der Schutzgebietsverordnung sind weitestgehend in den folgenden Maßnahmenplanungen berücksichtigt und werden daher nicht gesondert im Planwerk dargestellt. Dennoch ist die Schutzgebietsverordnung vor jeder konkreten Maßnahmenumsetzung durch das Forstamt zu beachten. Die Maßnahmenplanung richtet sich darüber hinaus nach den Vorgaben des Regierungsprogramms LÖWE+.

Maßnahmenplanung

- Schutz von Höhlenbäumen:
Innerhalb der Brutzeitschutzzone im Radius von 30 Metern um den bekannten Bruthöhlenbaum sind im Zeitraum 01.03. bis 30.06. alle Störungen zu vermeiden (NLF-Vogelschutzmerkblatt).
- Erhalt und Schaffung strukturreicher Laub- und Mischwälder.
- Erhalt von Totholz (für den Kleinspecht auch schwachdimensioniertes)

4.14 Kranich (*Grus grus*)

Verbreitung und Habitate im Planungsraum

Im letzten Monitoring von (CORSMANN, 2009) wird die Art nicht beschrieben. Auch der Standarddatenbogen führt die Art nicht auf. In der Artenset-Liste für das Gebiet wird der Kranich aufgeführt, jedoch nicht weiter beschrieben.

Vom zuständigen Förster für Waldökologie liegt jedoch ein Brutvogelnachweis aus dem Jahr 2016 für das nördliche Teilgebiet (NSG HA 149) im Mecklenbruch vor. Zudem wurde im Jahr 2021 eine erfolgreiche Brut im Bereich des Torfmoors (FFH 130) durch NLF-Mitarbeiter gesichtet.

Hauptbeeinträchtigungen und -gefährdungen

Es konnten keine Beeinträchtigungen festgestellt werden.

Erhaltungsziel

Ziel ist der Erhalt und die Herstellung nachhaltig wiedervernässter, großräumiger und offener Moore sowie die Sicherung von störungsfreien Schlafgewässern und Vorsammelplätzen.

Maßnahmen

Regelungen aus der Schutzgebietsverordnung sind weitestgehend in den folgenden Maßnahmenplanungen berücksichtigt und werden daher nicht gesondert im Planwerk dargestellt. Dennoch ist die Schutzgebietsverordnung vor jeder konkreten Maßnahmenumsetzung durch das Forstamt zu beachten. Die Maßnahmenplanung richtet sich darüber hinaus nach den Vorgaben des Regierungsprogramms LÖWE+.

Maßnahmenplanung

Erhalt und Entwicklung des Lebensraums des Kranichs, besonders durch Renaturierung und Wiedervernässungsmaßnahmen in Mooregebieten.

Gebietsberuhigung an Rast-, Schlaf und Brutplätzen durch;

- Besucherlenkung
- angepasste jagdliche Nutzung

Standardmaßnahmen:

- 60 - Wiedervernässung durch Rückbau/Kammern von Entwässerungseinrichtungen
- 303 - Natürliche Fließgewässerdynamik
- 305 - Wiederherstellung der Durchgängigkeit des Fließgewässers (Rückbau zu enger Durchlässe, Sohlabstürze und Staueinrichtungen)

Bekannte Brutplätze werden durch eine ganzjährige Schutzzone im Radius von 200 Metern um die Brutplätze des Kranichs geschützt. Innerhalb der Brutzeitschutzzone im Radius von 300 Metern um den Brutplatz sind im Zeitraum 01.03. bis 31.08. alle Störungen zu vermeiden (NLF-Vogelschutzmerkblatt).

5 Datengrundlage

Der Ausarbeitung des BWP wurden – insbesondere zur Identifizierung vorkommender Brutvogelarten und deren Habitate – folgende Gutachten und Informationsquellen zugrunde gelegt:

- Biotoptypenerfassung gem. DRACHENFELS (2021): flächenscharf in FFH-Gebieten im Jahr 2021/22, sowie im Jahr 2023 durch Luftbildinterpretation und stichprobenhafte Ortskartierung auf Flächen außerhalb von FFH-Gebieten
- Artensetliste (NLWKN, 2022)
- Standarddatenbogen (SDB) VSG 55 (NLWKN, 1999)
- Interne Datenerhebungen der NLF (Horststandorte u. a.)

6 Literaturverzeichnis

- CORSMANN, D. (2009). EU-Vogelschutzgebiet V 55 "Solling", Monitoring 2009.
- Drachenfels, O. (März 2021). Kartierschlüssel für Biotoptypen in Niedersachsen unter besonderer Berücksichtigung der gesetzlich geschützten Biotope sowie der Lebensraumtypen nach Anhang I der FFH-Richtlinie. *Naturschutz- und Landschaftspflege in Niedersachsen Heft A/4*, 1-326. (K. u. Niedersächsischer Landesbetrieb für Wasserwirtschaft, Hrsg.).
- HONDONG. (2020). Spechte im Transsekt Solling Jahr 2020. *Spechte im Transsekt Solling Jahr 2020*. NW-FVA
- HONDONG (2009) Dr., H.: Spechtf fauna und Waldstrukturen im Solling. Ergebnisse der Erhebungen 2001– 2008. Abt. Naturschutzbiologie, Zentrum für Naturschutz, Georg-August-Universität Göttingen.
- NW-FVA. (2024). Gebietsspezifisches Biodiversitätsmonitoring im Wildnisgebiet Solling für den Zeitraum 2024-2028.
- Landesforstverwaltung., N. (1992). „Merkblatt 27 Vogelschutz im Walde.“. „Merkblatt 27 Vogelschutz im Walde.“
- NLWKN. (Dezember 1999). Standarddatenbogen für das Vogelschutzgebiet 55. NLWKN.
- Northeim, L. (21.06.2024). Amtsblatt des Landkreises Northeim Nr. 41 vom 17.07.2024. 1. Änderungsverordnung zur Verordnung über das Naturschutzgebiet "Moore und Wälder im Hochsolling" im Landkreis Northeim vom 21.06.2024. Northeim.
- Northeim, L. H. (18.03.2019). Amtsblatt Nr. 8 vom 24.06.2019. Verordnung über das Naturschutzgebiet "Moore und Wälder im Hochsolling, Hellental" (HA 149) in den Landkreisen Holzminden und Northeim vom 18.03.2019. Northeim.
- Northeim, L. (13.12.2024). Amtsblatt des Landkreises Northeim Nr. 71 vom 16.12.2024. 1. Änderungsverordnung zur Verordnung über das Naturschutzgebiet "Wälder im südlichen Solling" im Landkreis Northeim vom 13.12.2024. Northeim.
- Northeim, L. (25.10.24). Amtsblatt Nr. 66 vom 02.12.2024. 1. Änderungsverordnung über das Naturschutzgebiet "Wälder im östlichen Solling" im Landkreis Northeim vom 25.10.2024. Northeim.
- SCHERNER, E. R. (1980). Vögel und Umwelt im Solling. *Faun. Mitt. Süd-Niedersachsen* 3.
- SUDFELDT, C. R. (2008). Vögel in Deutschland 2008. *Vögel in Deutschland 2008*. DDA, BfN, LAG VSW.
- V55 Artenset BV55 Artenset Brutvögel. (Januar 2023). NLWKN.



Formalteil für die Bewirtschaftungspläne der Europäischen Vogelschutzgebiete

auf Flächen der Niedersächsischen Landesforsten (NLF)

Niedersächsisches Forstplanungsamt Wolfenbüttel

Stand: September 2025

Herausgeber:

Niedersächsisches Forstplanungsamt (NFP)
Fachbereich Forsteinrichtung / Schutzgebiets- und Projektmanagement
Forstweg 1a
38302 Wolfenbüttel

Telefon: 05331 8850-0
Mail: poststelle@nfp.niedersachsen.de

Fotos: NLF

[Hier eingeben]

Inhaltsverzeichnis

I	Formalteil	1
1	Rechtliche Vorgaben und Anlass	1
1.1	Vogelschutz-Richtlinie	2
1.2	SPE-Erlass (Erlass zum „Schutz, Pflege und Entwicklung von Natura 2000-Gebieten im Landeswald“)	2
1.3	Schutzgebiets-Verordnungen	3
1.4	Unterschutzstellungserlass (USE)	3
1.5	LÖWE+	3
2	Planungsgrundsätze	4
2.1	Kartierung	4
2.2	Planungsrelevante Vogelarten	4
2.2.1	Maßgebliche Vogelarten	4
2.2.2	Sonstige planungsrelevante Arten	4
2.3	Zielformulierung	5
2.3.1	Definition der Habitate	5
2.3.2	Erläuterungen zu den quantifizierten Erhaltungszielen am Beispiel des Schwarzspechtes (in V68 „Sollingvorland“)	6
2.4	Maßnahmenplanung	7
2.4.1	Allgemeingültige Planungsvorgaben gem. Regierungsprogramm LÖWE+ sowie selbstverpflichtende Regelungen der NLF	7
2.4.2	Umsetzung der Anforderungen an Habitatbäume und Altholz für maßgebliche Gebietsbestandteile gemäß Schutzgebiets-VO bzw. USE-Erlass	9
2.4.3	Definitionen der Standardmaßnahmen	10
3	Sonstige Regelungen	15
3.1	Finanzierung	15
3.2	Verlängerungsklausel	15
4	Literaturverzeichnis	15

I Formalteil

Der folgende Formalteil beinhaltet rechtliche Vorgaben sowie Planungsgrundsätze und ist ergänzend zum gebietsspezifischen Teil der Bewirtschaftungsplänen (BWP) zu lesen. Im Formalteil werden feststehende und verbindliche Regelungen formuliert, für die daher keine Abstimmung mit den zuständigen NFÄ und UNBs erforderlich ist. Nicht alle genannten Regelungen sind für jedes Gebiet von Bedeutung.

1 Rechtliche Vorgaben und Anlass

Rechtsvorschriften und administrative Vorgaben
BNatSchG – Bundesnaturschutzgesetz (Gesetz über Naturschutz und Landschaftspflege) Artikel 1 des Gesetzes vom 29.07.2009 (BGBl. I S. 2542), in Kraft getreten am 01.03.2010 zuletzt geändert durch Art. 48 G vom 23.10.2024
NWaldLG - Niedersächsisches Gesetz über den Wald und die Landschaftsordnung vom 21. März 2002 (Nds. GVBl. S. 112 - VORIS 79100 -), zuletzt geändert durch Artikel 3 des Gesetzes vom 17. Mai 2022 (Nds. GVBl. S. 315)
FFH-Richtlinie - Richtlinie 92/43/EWG des Rates vom 21. Mai 1992 zur Erhaltung der natürlichen Lebensräume sowie der wildlebenden Tiere und Pflanzen (ABl.L 206 vom 22.07.1992, S. 7), zuletzt geändert durch Richtlinie 2013/17/EU des Rates vom 13.05.2013 (ABl. Nr. L 158 vom 10.06.2013, S. 193f).
NNatSchG - Niedersächsisches Naturschutzgesetz vom 19.02.2010 (Nds. GVBl. Nr.6/2010 S.104), zuletzt geändert durch Art. 1 des Gesetzes vom 25.01.2025 (Nds. GVBl. Nr. 5, S. 1)
Regierungsprogramm LÖWE+ der Landesregierung v. 26.09.2017, ergänzt durch Vereinbarungen zum Niedersächsischen Weg, Stand 28.08.2020 – „Aktualisiertes Niedersächsisches Programm zur langfristigen ökologischen Waldentwicklung in den Niedersächsischen Landesforsten (LÖWE+)“ i.V.m. § 15 NWaldLG – VORIS:79100
RdErl. des MU u. d. ML v. 29.03.2023a – N2-22208/30/011 – VORIS 28100: „Unterschutzstellung von Natura 2000-Gebieten im Wald durch Naturschutzgebietsverordnung“ (Unterschutzstellungserlass, USE)
RdErl. des ML u. d. MU v. 29.03.2023b – 405-22055-97 – VORIS 79100: „Schutz, Pflege und Entwicklung von Natura 2000-Gebieten im Landeswald“ (SPE-Erlass)
RdErl. des ML u. d. MU v. 01.07.2018 – 405-02261/8-86 – VORIS 79100: „Natürliche Waldentwicklung auf 10 % der niedersächsischen Landeswaldflächen (NWE10) als Beitrag zur Nationalen Strategie zur biologischen Vielfalt“
Vogelschutzrichtlinie - Richtlinie 2009/147/EG des Europäischen Parlaments und des Rates vom 30. November 2009 über die Erhaltung der wildlebenden Vogelarten (kodifizierte Fassung), zuletzt geändert durch Richtlinie 2013/17/EU des Rates vom 13.5.2013 (ABl. EU Nr. L 158 S. 193).

1.1 Vogelschutz-Richtlinie

Die Europäischen Vogelschutzgebiete (EU-VSG) sind gem. der FFH-Richtlinie Teil des kohärenten europäischen ökologischen Netzes „Natura 2000“.

Gem. § 32 Abs. 3 BNatSchG (bzw. Art. 6 Abs. 1 FFH-RL) müssen daher für Natura 2000-Gebiete notwendige Erhaltungsmaßnahmen festgelegt werden, die den ökologischen Ansprüchen der maßgeblichen LRT, Anh.-II-Arten bzw. Vogelarten gerecht werden.

Die Niedersächsischen Landesforsten (NLF) erstellen gem. Ziffer 2. des „SPE-Erlasses“ Bewirtschaftungsplanungen, deren zentrales Ziel darin besteht, den europarechtlich geforderten günstigen Erhaltungszustand der maßgeblichen Vogelarten in dem Teilbereich des EU-VSG, der im Besitz der NLF ist, zu erhalten, wiederherzustellen und zu verbessern.

Damit einhergehend besteht gem. § 33 Abs. 1 BNatSchG ein gesetzliches Verschlechterungsverbot für die maßgeblichen Vogelarten des jeweiligen EU-VSG. Tritt eine Verschlechterung ein, ist durch entsprechende, verbindliche Maßnahmen der günstige Erhaltungszustand wiederherzustellen. Mit der Umsetzung der Bewirtschaftungspläne wird gewährleistet, dass die forstlichen Nutzungen im Gebiet zu keiner erheblichen Beeinträchtigung des EU-VSG in seinen für die Erhaltungsziele oder den Schutzzweck maßgeblichen Bestandteilen führen und somit keine Notwendigkeit zur Durchführung einer FFH-Verträglichkeitsprüfung besteht.

Gem. Ziffer 2.4 des SPE-Erlasses werden die Erkenntnisse und Maßnahmenplanung der Bewirtschaftungspläne als verbindliche Grundlage in die Forsteinrichtung der NLF integriert. Nach Auffassung des Nds. Umweltministeriums erfüllen damit die BWP der NLF die Anforderungen an die Festlegung der notwendigen Erhaltungsmaßnahmen.¹

Darüber hinaus sollen durch die BWP auch notwendige Daten für die Erfüllung der in Art. 12 der Vogelschutz-Richtlinie verankerten Berichtspflichten bereitgestellt werden. Diese sehen vor, der EU-Kommission in regelmäßigen Abständen über den Erhaltungszustand der maßgeblichen Vogelarten und über ggf. notwendige Erhaltungsmaßnahmen, welche in den Konzepten beschrieben werden, zu berichten.

Zur Sicherung der europäischen Schutzgebiete sind diese gem. nationalem Naturschutzrecht ausgewiesen worden. Die aus den Naturschutz- und Landschaftsschutzgebiets-Verordnungen und in Einzelfällen zusätzlich die aus dem Unterschutzstellungserlass resultierenden Auflagen werden in den Ziel- und Maßnahmenplanungen der BWP berücksichtigt.

Teilweise werden die EU-VSG von Fauna-Flora-Habitat-Gebieten gemäß der FFH-Richtlinie überlagert.

Die Planung der FFH-Schutzgüter ist nicht Bestandteil dieser BWP, sondern erfolgt in der Regel separat durch eigenständige BWP.

1.2 SPE-Erlass (Erlass zum „Schutz, Pflege und Entwicklung von Natura 2000-Gebieten im Landeswald“)

Gemäß des SPE-Erlasses werden Schutz, Pflege und Entwicklung von Natura 2000-Gebieten im Landeswald u.a. durch die Erstellung von BWP unter Berücksichtigung folgender Vorgaben umgesetzt.

Für VSG-Flächen, die „sich auf einen qualitativ oder quantitativ bedeutenden Teil FFH-Gebiete erstrecken“, erfolgt dies gem. § 32 Abs. 5 BNatSchG (s. Nr. 2.2 SPE-Erlass). Für EU-VSG, die nicht Teil eines

¹ s. auch „Vermerk der EU-Komm. über die Festlegung der Erhaltungsmaßnahmen für Natura 2000-Gebiete“ vom 18.09.2013 (http://ec.europa.eu/environment/nature/natura2000/management/docs/commission_note/comNote%20conservation%20measures_DE.pdf)

FFH-Gebietes sind, sind Pflege- und Entwicklungsmaßnahmen i.S. von § 32 Abs. 3 Satz 3 BNatSchG zu planen (s. Nr. 2.3 SPE-Erlass). Die NLF setzen diese Vorgaben durch ihre BWP um.

In den BWP für EU-VSG sollen entsprechend der Regelungen des SPE-Erlasses die Vorgaben von Schutzgebietsverordnungen (s. 1.3) und des USE (s. 1.4) berücksichtigt sowie die fachlichen Empfehlungen der Vollzugshinweise (VZH) des NLWKN einbezogen werden (s. Nr. 2.2 c SPE-Erlass).

Zudem ist gem. SPE Erlass (s. Nr. 1 SPE-Erlass) Ziel der BWP der NLF die besondere Berücksichtigung der Ziele des Naturschutzes und der Landschaftspflege gem. § 2 Abs. 4 BNatSchG („Vorbildlichkeit der öffentlichen Hand“).

Sofern die Schutzgebiets-VO nichts anderes regelt, werden die BWP den jeweils zuständigen Unteren Naturschutzbehörden hinsichtlich der Berücksichtigung der Maßgaben der Anlage des USE oder einer auf dieser Grundlage erlassenen Schutzgebietsverordnung zur Zustimmung, im Übrigen zur Herstellung des Benehmens zugeschickt.

1.3 Schutzgebiets-Verordnungen

Regelungen der Schutzgebiets-Verordnung(en) zur Sicherung des EU-VSG werden in der BWP berücksichtigt.

1.4 Unterschutzstellungserlass (USE)

Sofern die Ziele der VSR und/ oder die Regelung des USE durch Beschränkung der Forstwirtschaft in einer Schutzgebietsverordnung umgesetzt werden, finden die Regelungen des USE in diesem Schutzgebiet keine Anwendung. Im Umkehrschluss gilt, dass für Alt-Verordnungen, die vor 2013 (1. Auflage des USE) in Kraft getreten sind, neben den Verordnungsregelungen auch die Vorgaben des USE Eingang in die BWP finden.

In Anlage B des USE sind in Zf. IV. die Beschränkungen der ordnungsgemäßen Forstwirtschaft für EU-Vogelschutzgebiete, in denen der Schwarz-, Mittel- oder Grauspecht wertbestimmend ist, geregelt. Zudem können notwendige Schutz- und Entwicklungsmaßnahmen aus den VZH des NLWKN herangezogen werden (s. Nr. 1.9 USE).

1.5 LÖWE+

Neben den o.g. rechtlichen Vorgaben sowie den Erlassregelungen wird der gesamte Landeswald weiterhin nach den Vorgaben des LÖWE+ Programms im Rahmen eines naturnahen Waldbaus bewirtschaftet.

2 Planungsgrundsätze

2.1 Kartierung

Grundlage der BWP ist eine Biotopkartierung, die in den EU-VSG auf zwei verschiedene Arten erfolgt:

- „Überlagerung mit FFH-Gebieten oder NSGs“
Die Ergebnisse der letzten terrestrischen Biotopkartierung in den FFH-Gebieten oder NSGs werden zugrunde gelegt.
- „Keine Überlagerung mit FFH-Gebieten oder NSGs“
Die Biotoptypenansprache wird auf Grundlage einer Luftbildinterpretation unter Hinzuziehung von Daten der Forsteinrichtung (Hauptbaumart, Baumalter ...), Standortkartierung sowie ggf. außerdem von geologischen Karten und der aktuellen Landesweiten Biotopkartierung des NLWKN durchgeführt. Die Biotoptypen werden nach dem „Kartierschlüssel für Biotoptypen in Niedersachsen“ (Drachenfels O. v., 2021) grundsätzlich nur bis zur Haupteinheit erfasst. In Einzelfällen (insb. Offenlandbiotope) erfolgt die Biotoptypenansprache nur auf Ebene der Obergruppen.

Die Biotopkartierung dient vorrangig der Ermittlung der Lebensräume der planungsrelevanten Vogelarten (s. 2.3).

2.2 Planungsrelevante Vogelarten

Der NLWKN erstellt für jedes EU-VSG auf Grundlage des zugehörigen SDB sowie von Fachgutachten eine Artenset-Liste mit den für das Gebiet maßgeblichen und sonstigen planungsrelevanten Vogelarten. Die Artenset-Liste bildet die Grundlage für die Ziel- und Maßnahmenplanung des jeweiligen BWP. Arten, die im Artenset gelistet sind, für die jedoch keine Nachweise der Art für den Planungsraum bekannt sind oder für die keine größeren Habitatkomplexe im Planungsraum bekannt sind, werden nicht in den jeweiligen BWP aufgenommen.

2.2.1 Maßgebliche Vogelarten

Zu den maßgeblichen Vogelarten zählen grundsätzlich die durch den NLWKN definierten **wertbestimmenden Vogelarten** sowie die **sonstigen maßgeblichen avifaunistischen Arten**.

Wertbestimmende Vogelarten sind jene Arten, die für die Ausweisung von EU-VSG in Niedersachsen von hervorgehobener Bedeutung sind. Sie verleihen dem jeweiligen EU-VSG einen besonderen, in der landesweiten Gesamtschau herausragenden „Wert“.

Sonstige maßgebliche avifaunistische Arten sind alle weiteren Vogelarten des SDB, die maßgeblich sind. Für den Schutz dieser Arten trägt das Land Niedersachsen eine besondere Verantwortung. Der Planungsraum ist daher auch für den günstigen Erhaltsgrad der sonstigen maßgeblichen avifaunistischen Arten von hoher Bedeutung.

2.2.2 Sonstige planungsrelevante Arten

Als „sonstige planungsrelevante Arten“ werden Vogelarten bezeichnet, die als nicht-maßgebliche avifaunistische Gebietsbestandteile eines EU-VSG definiert wurden, aufgrund ihrer Seltenheit oder Gefährdung jedoch Zielarten des Naturschutzes sind.

2.3 Zielformulierung

Innerhalb der EU-VSGs ist ein gebietsbezogener **günstiger Erhaltungsgrad** der maßgeblichen Vogelarten zu erhalten. Damit einhergehend besteht ein **Verschlechterungsverbot** des Erhaltungsgrades. Tritt eine Verschlechterung ein, ist der günstige Erhaltungsgrad durch entsprechende Zielformulierungen wiederherzustellen.

In den VOs werden für die maßgeblichen Vogelarten Erhaltungsziele formuliert, die in den jeweiligen BWP quantifiziert und ggf. gebietsspezifisch angepasst werden. Die Quantifizierung der Erhaltungsziele erfolgt auf Basis der ermittelten Lebensraumflächen der jeweiligen Arten.

Quantifizierbare Ziel-Werte stellen die Lebensraumflächengröße einer Vogelart zum **Referenzzeitpunkt**² dar. Die Lebensraumflächen werden für Vogelarten, die einen Habitatschwerpunkt im Wald aufweisen und für Vogelarten, die einen Habitatschwerpunkt im Offenland aufweisen, auf Grundlage der folgenden Datenquellen hergeleitet:

1. Waldvögel: Die Lebensraumflächen werden auf Grundlage der Forsteinrichtungsdaten zum Stichtag der letzten Forsteinrichtungsperiode festgelegt. Abweichungen hiervon können vorkommen und werden in den BWP begründet.
2. Offenland-Vogelarten: Die Lebensraumflächen werden auf Grundlage der letzten terrestrischen Biotoptypenkartierung (VSG-Flächen mit überlagernden FFH / NSG) definiert. Außerhalb von FFH-Gebieten und NSGs werden die Lebensräume auf Grundlage der im Zuge der BWP erstellten Kartierung (s. 2.1 zweiter Spiegelstrich) definiert.

Für die sonstigen planungsrelevanten Vogelarten werden rein qualitative Schutz- und Entwicklungsziele auf Basis der letzten terrestrischen Biotopkartierung oder Luftbildinterpretation formuliert.

2.3.1 Definition der Habitate

Für die Arten Grau-, Schwarz- und Mittelspecht erfolgt die Lebensraumdefinition (sog. Waldflächen mit Fortpflanzungs- und Ruhestätten (FuR-Flächen)) nach dem Praxisleitfaden „Natura 2000 in Niedersächsischen Wäldern“ (ML & MU, Februar 2018, S. 54 ff; Drachenfels O. v., 2021), sofern keine Darstellung der Lebensraumflächen in Karten der Schutzgebietsverordnungen erfolgt. Zu den FuR-Flächen zählen Altholzbestände, die sich aufgrund ihrer jeweiligen Hauptbaumartengruppe(n) zum Referenzzeitpunkt als Waldfläche mit Fortpflanzungs- und Ruhestätten (FuR) für die im Schutzgebiet maßgeblichen Spechtarten (Grau-, Mittel- oder Schwarzspecht) eignen³.

Tab. 1: Definition/Ermittlung der Waldflächen mit Fortpflanzungs- und Ruhestätten, Zuordnung der erlass-relevanten Spechtarten zu den Beständen mit den hauptsächlichlichen FuR-Flächen (ML & MU, Februar 2018)

Altholzrein- oder Altholzmischbestände mit den führenden Baumarten	Eiche	Buche	ALh	ALn	Fichte	Kiefer
Grauspecht	X	X	X	X		
Schwarzspecht		X		(X)	X	X
Mittelspecht	X		X	X		

Für die im Praxisleitfaden nicht genannten, maßgeblichen Arten werden Habitatdefinitionen aus den Angaben der VZH abgeleitet. Für einzelne Gebiete werden für Arten auch Lebensraumdefinitionen vom NLWKN / der Staatlichen Vogelschutzwarte zur Verfügung gestellt.

² Zeitpunkt, ab dem keine Verschlechterung des Erhaltungsgrads der maßgeblichen Vogelarten eintreten darf

³ In Abstimmung mit MU/ML soll ab 1.01.26 eine neue FuR-Definition für die Spechtarten gem. USE zugrunde gelegt werden. Bei der Überarbeitung der BWP werden diese dahingehend angepasst.

2.3.2 Erläuterungen zu den quantifizierten Erhaltungszielen am Beispiel des Schwarzspechtes (in V68 „Sollingvorland“)

<i>Verbreitung und Habitate im Planungsraum</i>		
..		
<i>Hauptbeeinträchtigungen und -gefährdungen</i>		
..		
Erhaltungsziel		
Referenzzeitpunkt	1	2013
Erhaltungsgrad (EHG) der Art ⁴	2	B
Lebensräume der Art ⁵	3	866 ha
Zielformulierung	4	Erhalt stabiler Brutvorkommen insbesondere durch den Erhalt von reich strukturierten Wäldern mit Altholzbeständen und -inseln, mit unterschiedlichen Altersklassen ohne großflächige Kahlschläge und ohne weitere Zerschneidung des Lebensraumes (beispielsweise durch Straßen- oder Wegebau). In den Verbreitungsgebieten befinden sich besonders geeignete, störungsarme, beruhigte Brut-, Nahrungs- und Ruheräume in strukturreichen Beständen.
Erhaltungsziel aufgrund des Verschlechterungsverbotes entspricht der aktuell ermittelten Lebensraumfläche	5	Erhaltung von ca. 866 ha Altholzbeständen der Baumartengruppen Buche, Fichte, Kiefer (mind. 100-jährig; B° mind. 0,3).
Wiederherstellungsziel aufgrund des Verschlechterungsverbotes aufgrund von	6	<input type="checkbox"/> Flächenverlust <input type="checkbox"/> ungünstiger GEHG
Freiwillige Entwicklungsziele	7	-
Ziel-EHG	8	B
Ziel-Flächengröße	9	Erhaltung von ca. 866 ha strukturreicher (Laub-)mischwälder im Altholz als Lebensraum des Schwarzspechtes
<i>Maßnahmen</i>		
..		

- 1 Waldarten: Stichtag letzte Forsteinrichtung
Offenlandarten: Jahr der Luftbildinterpretation bzw. der letzten Biotopkartierung
- 2 Erhaltungsgrad der Art gem. Fachgutachten bzw. SDB
- 3 Ermittelte Lebensraumfläche zum Referenzzeitpunkt
- 4 Qualitative Erhaltungsziele (bspw. in Anlehnung an VO)
- 5 Quantitative Erhaltungsziele (entspricht i.d.R. Nr. 3)
- 6 Wiederherstellungsziele bei „echter“ Verschlechterung der Lebensräume. Eine „echte“ Verschlechterung, die ausgeglichen werden muss, besteht nur bei unzureichender Pflege oder Bewirtschaftung. Dies kann bei Überlagerung mit FFH/NSG vorkommen. In EU-VSG ohne Überlagerung liegt dies i.d.R. nicht vor, da es sich um Ersterfassungen handelt.

⁴ Erhaltungsgrad gemäß Bewertung aus 2014 nach Bohlen & Burdorf [Quelle Fachgutachten]

⁵ Lebensräume: Altholzbestände der Baumartengruppen Buche, Fichte, Kiefer im Alter > 100

- 7 Freiwillige Entwicklungsziele, die über die N2000-Verpflichtungen hinausgehen
- 8 Ziel-Erhaltungsgrad ist der jeweils höchste Wert aus den Vorgaben der Sicherungs-VO, dem SDB bzw. der ersten qualifizierten Gebietserfassung. Der Ziel-EHG ist immer mindestens B.
- 9 Ziel-Flächengröße entspricht i.d.R. der Lebensraumfläche zum Referenzzeitpunkt

2.4 Maßnahmenplanung

Aus den beschriebenen Erhaltungszielen für die jeweiligen Arten werden konkrete, notwendige und verpflichtende sowie freiwillige Maßnahmen für das Gebiet abgeleitet. Die Maßnahmenplanung richtet sich in erster Linie nach den festgesetzten Verboten und Beschränkungen für die Forstwirtschaft aus den relevanten Schutzgebiets-Verordnungen, den Vorgaben des Regierungsprogramms LÖWE+, den Hinweisen aus den VZH des NLWKN sowie weiteren verbindlichen NLF-internen Vorgaben (z.B. Vogelschutz-Merkblatt).

Regelungen aus den Schutzgebietsverordnungen sind grundsätzlich in der Einzelplanungs-Tabelle dargestellt. Dies gilt nicht für Regelungen wie bspw. Jagdbeschränkungen, Drohneneinsatz usw. Daher sind die Schutzgebietsverordnungen vor jeder konkreten Maßnahmenumsetzung durch das Forstamt zu prüfen.

Die Verortung der jeweiligen Maßnahmenflächen erfolgt durch die Maßnahmenkarten (Anlagen des BWP). Jede Waldeinteilungsfläche ist mit mindestens einer Maßnahme beplant. Erfolgt die Umsetzung weiterer, zusätzlicher Maßnahmen, sind diese in weiteren Karten dargestellt. Die Maßnahmenplanung ist zusätzlich in der Einzelplanungstabelle (Anlage des BWP) einsehbar. Den Maßnahmen werden Prioritäten zugeordnet, die ebenfalls in der Einzelplanungstabelle enthalten sind. Mit „Priorität 1“ belegte Maßnahmen sind verpflichtend und zeitnah umzusetzen. Mit „Priorität 2“ beplante Maßnahmen sind verpflichtend, aber ggf. erst zu einem späteren Zeitpunkt in der Planungsperiode umzusetzen. Mit „Priorität 3“ beplante Maßnahmen sind freiwillig bzw. stehen unter Finanzierungsvorbehalt und werden daher ggf. erst in den kommenden Jahrzehnten umgesetzt.

2.4.1 Allgemeingültige Planungsvorgaben gem. Regierungsprogramm LÖWE+ sowie selbstverpflichtende Regelungen der NLF

Folgende Maßnahmen sind für alle NLF-Flächen der EU-VSG verbindlich und werden daher in den jeweiligen Einzelplanungstabellen der BWP nicht weiter aufgeführt.⁶

a) Baumartenwahl in den Vogelschutzgebieten der Niedersächsischen Landesforsten

Die Ziele der langfristigen Waldentwicklung und damit der Entwicklung der Anteile auch zukünftig standortgerechter Baumarten in den Niedersächsischen Landesforsten ergeben sich aus der jeweils aktuell gültigen Betriebsanweisung und werden in regelmäßigen Abständen an die aktuellen Erkenntnisse (insb. der Klimawandelfolgenforschung) mit dem Ziel der Entwicklung klimaanpassungsfähiger, resilienter Wälder adaptiert. Die Erfordernisse im Hinblick auf die artspezifischen Lebensraumsansprüche der maßgeblichen Arten in den EU-Vogelschutzgebieten und den daraus ableitbaren nachhaltigen Baumartenanteilen finden dabei unter Bezug auf den gebietsspezifischen Ausgangszustand eine besondere Berücksichtigung.

⁶ Gesetzliche Vorgaben sind in kursiv dargestellt; NLF-verbindliche Regelungen sind in Normalschrift geschrieben.

b) Habitatbaum- und Totholzkonzept

Habitatbäume (Horstbäume, Stammhöhlenbäume, Bäume mit erkennbaren Kleinhöhlenkonzentrationen oder sonstige für den Artenschutz besonders wertvolle Bäume sowie besondere Baumindividuen) werden generell auch außerhalb von Habitatbaumflächen erhalten und sollen dauerhaft markiert werden. Bei Verkehrssicherungsmaßnahmen oder aus Gründen des Forst- bzw. des Arbeitsschutzes gefällte Habitatbäume verbleiben im Bestand.

Für eine Verbesserung des flächigen Totholzangebots soll zudem stehendes Totholz einschließlich abgebrochener Baumstümpfe grundsätzlich nicht genutzt werden, soweit Waldschutzgesichtspunkte dies nicht erforderlich machen. Aus Gründen der Verkehrssicherung oder des Arbeitsschutzes gefällte Totholzbäume verbleiben im Bestand. Zusätzlich ist liegendes Totholz zu belassen.

Zusätzlich werden auf Einzelbestandsebene zudem grundsätzlich im Jahrzehnt folgende Maßnahmen zur Totholznachlieferung umgesetzt:

- Durchforstungen im Laubholz: Mindestens 3 vollständige Kronen pro ha oder adäquate Menge natürlichen Totholzes belassen.
- Zielstärkennutzungen im Laubholz: Mindestens 2 vollständige Kronen pro ha belassen. Da die zu belassenden Kronen u. U. Folgearbeiten stören, können alternativ auch einzelne, qualitativ schlechte Stammstücke belassen werden.

Eine angemessene räumliche Konzentration des Totholzes unter Berücksichtigung der Arbeitssicherheit, der Lage und der Erschließung, ist sinnvoll.

c) Sonderbiotope

„Sonderbiotope sollen als Lebensstätten seltener Lebensgemeinschaften, Pflanzen- oder Tierarten erhalten und entwickelt werden.“ (LÖWE+ S. 38). „Darüber hinaus sind die durch das Naturschutzgesetz besonders geschützten Biotope zu erhalten.“ (LÖWE+ S. 15).

Entlang von Bachläufen und in Quellbereichen werden grundsätzlich Baumarten der potentiell natürlichen Waldgesellschaft begünstigt und Nadelholz zurückgedrängt, sofern diese noch nicht naturnah ausgeprägt sind. Bachläufe und Quellbereiche werden grundsätzlich nicht durchquert oder befahren. Ausnahmen können rechtmäßige Querungsbauwerke (z.B. Furten) sein.

d) Waldstruktur

Kleine, natürlich entstandene Bestandeslücken sollen nicht bepflanzt werden und der natürlichen Sukzession dienen.

e) Waldinnen- und Waldaußenränder⁷

Waldaußenränder und Waldinnenränder haben eine erhebliche Bedeutung für den Naturschutz und das Landschaftsbild. Zahlreiche Arten sind an den Übergang von Wald zu offeneren Lebensräumen gebunden. Durch ihre linienhafte, verbindende Form haben Waldränder zugleich eine große Bedeutung für den Biotopverbund.

Um die zahlreichen Funktionen der Waldränder optimal zu erfüllen, soll ihnen eine ausreichende Fläche gewährt werden, auf der sich heimische Kraut-, Strauch- und Baumarten in einem stufigen, ansteigenden Aufbau entwickeln können. Diese Strukturen sind im Zuge der Bewirtschaftung konsequent zu pflegen. Pflegeeingriffe sind auf den Schutz der konkurrenzschwächeren Pflanzenarten auszurichten.

⁷ Weitere Hinweise zur Pflege von Waldrändern siehe NIEDERSÄCHSISCHE LANDESFORSTVERWALTUNG (1977): MERKBLATT NR. 3 - WALDRÄNDER

Die Habitatkontinuität alter Waldränder ist zu sichern. Natürliche Waldränder, wie zum Beispiel entlang von Gewässern oder Mooren, sollen der natürlichen Entwicklung überlassen bleiben.

Wegeseitenräume sind wichtige Strukturen für zahlreiche Arten. Sofern eine Pflege erforderlich ist, ist grundsätzlich eine späte Mahd dem Mulchen vorzuziehen. Die Unterhaltung findet idealerweise jährweise und wechselseitig unter Aussparung blühender Stauden statt.

f) Vogelschutzmerkblatt

Die Regelungen zum Brutzeitschutz werden gemäß Vogelschutzmerkblatt der NLF (1992) beachtet. Dort ist für bestimmte Vogelarten angegeben, zu welchem Zeitraum und in welchem Radius eine Schutzzone um besetzte Höhlen/Horste einzuhalten ist, in der jegliche Störungen zu unterbleiben haben. Außerdem ist eine ganzjährige Schutzzone angegeben, in der starke Veränderungen der Horstumgebung unterbleiben müssen.

g) Brut- und Setzzeit (BSZ)

Für die gesamten NLF-Flächen gilt:

Die Brut- und Setzzeit gilt vom 01.04. bis zum 15.07. (§33 Abs. 1 NWaldLG).

Holzernte:

- Endnutzungen sollten grundsätzlich wegen des üblicherweise höheren Strukturreichtums älterer Bestände außerhalb der BSZ durchgeführt werden.
- Maßnahmen ausschließlich an Bestandesrändern, insb. zur Verkehrssicherung (außer bei Gefahr in Verzug) sollen in der BSZ unterbleiben.
- Das Rücken und die Holzabfuhr können ungeachtet der BSZ stattfinden, wenn dies wegen drohender Entwertung, aufgrund von Sturm- oder anderen Schadereignissen (Forstschutz) und/oder aus Gründen des Bodenschutzes erforderlich ist.

Brennholtselbstwerbung:

- Von der Brennholtselbstwerbung im Bestand ist während der BSZ abzusehen. Die Abfuhr des am Weg außerhalb von Horstschutzzonen bereitgestellten Brennholzes ist ganzjährig möglich.

Energieholzerzeugung:

- Innerhalb von Natura 2000-Gebieten, Naturschutzgebieten und an Waldaußenrändern wird in der BSZ kein Energieholz gehackt.

Zusätzlich gilt in den Altholzbeständen mit Fortpflanzungs- und Ruhestätten (FuR-Flächen):

Die zeitliche Beschränkung der Holzernte und Pflege gilt vom 1.03. bis 31.08.

2.4.2 Umsetzung der Anforderungen an Habitatbäume und Altholz für maßgebliche Gebietsbestandteile gemäß Schutzgebiets-VO bzw. USE-Erlass

Grundsätzlich wird für die Herleitung der Flächenanteile der Habitatbaumflächen und der Flächen zur Sicherung des Altholzanteiles der Flächenumfang und der Gesamterhaltungsgrad der einzelnen Arten bzw. ihrer Lebensraumflächen aus der Basiserfassung und der Schutzgebiets-VO herangezogen.

Im folgenden ist beispielhaft die Umsetzung anhand der Regelungen des USE-Erlasses dargestellt. Sollte die Schutzgebiets-VO andere Größen benennen, sind diese anzuwenden.

Planungsgrundsatz für die Umsetzung der Anforderungen für maßgebliche FuR (gem. USE):

Für die FuR der im Erlass genannten Spechtarten sind 3 Habitatbäume je ha FuR-Fläche festzusetzen. Dabei wird die Maßgabe von 3 Habitatbäumen in 3 % Habitatbaumfläche umgesetzt. Beim Fehlen von Altholz werden 5% der Fläche ab der dritten Durchforstung als Habitatbaumanwärterfläche dauerhaft markiert.

Für die Altholzsicherung sind 20% Altholzfläche je ha FuR-Fläche auszuweisen. Dies erfolgt als 10-jährige Hiebsruhefläche. Auf die Flächen für die Altholzsicherung werden Habitatbaumflächen angerechnet, sofern sie >100 Jahre (bzw. >60 Jahre bei ALn) alt sind.

2.4.3 Definitionen der Standardmaßnahmen

Die im Folgenden aufgeführten SDM kommen nicht zwingend in allen EU-VSG vor. Außerdem werden einige SDM nur in FFH-Gebieten für LRT-Flächen vergeben.

Nr. 29 Keine Holzentnahme/Pflege vom 01.03. bis 31.08. (FuR außerhalb LRT)

Ziel: Altholzbestände der Flächen mit Fortpflanzungs- und Ruhestätten (FuR⁸) sollen seltenen und empfindlichen Waldvogel- und Fledermausarten eine ungestörte Fortpflanzungszeit ermöglichen.

Maßnahme: In Altholzbeständen der FuR sind die Holzernte und Pflege in der Zeit vom 1. März bis 31. August grundsätzlich untersagt. Die Holzentnahme und Pflege sind in diesem Zeitraum nur in begründeten Ausnahmefällen mit Zustimmung der zuständigen Unteren Naturschutzbehörde möglich. Der B° nicht unter 0,3 abzusenden.

Erläuterung: Zu den FuR-Flächen zählen Bestände, die sich aufgrund ihres Altholz-Status (mind. 100j. bzw. 60j. und B° mind. 0,3) und ihrer Hauptbaumartengruppe(n) als Fortpflanzungs- und Ruhestätten für die im Schutzgebiet maßgeblichen Fledermaus- und/oder Spechtarten (Grau-, Mittel- oder Schwarzspecht bzw. Großes Mausohr, Bechstein-, Teich- und Mopsfledermaus) eignen. Die SDM 29 wird für Altholzbestände der FuR in reinen Vogelschutzgebieten (ohne FFH-Überlagerung) bzw. in FFH-Gebieten, die kein LRT sind, vergeben, für die nicht bereits eine der SDM 34 bis 39 geplant ist.

20% der Waldfläche mit Fortpflanzungs- und Ruhestätten des Gebiets werden über die SDM 34 bis 39 gesichert. Sie dienen der Altholz- und Habitatbaumsicherung für insbesondere an Altholz gebundene Arten.

Nr. 30 Bestände mit kulturhistorischer Nutzungsform

Ziel: Ziel ist der langfristige Erhalt bzw. die Entwicklung von Strukturen der Nieder-, Mittel- und Hutewälder zur Förderung der an diese Nutzungsformen angepassten lebensraumtypischen Tier- und Pflanzenarten.

Maßnahme: Da die Gegebenheiten dieser Wälder stark voneinander abweichen können, werden die Maßnahmen gebietsspezifisch festgelegt und in einem Gesamtkonzept bzw. der flächenbezogenen Maßnahmenplanung festgehalten.

Nr. 31 Junge und mittelalte Bestände in regulärer Pflegedurchforstung (nur LRT-Flächen)

Ziel: Ziel ist die waldbauliche Förderung des verbleibenden Bestandes und soweit möglich, Aufbau bzw. Entwicklung sowie Förderung ungleichförmiger Bestandesstrukturen zugunsten der LRT-typischen Baumarten.

Um sich entwickelnde Bestandes- und Habitatstrukturen zu erhalten, sollen Mischbaumarten und ein angemessener Anteil an Habitatbaumanwärttern gefördert werden.

⁸ Die Definition der F&R erfolgt nach dem Leitfaden „NATURA 2000 in niedersächsischen Wäldern Leitfaden für die Praxis“ für die Arten des USE; MU, ML; Februar 2018, s. auch Kap. 2.3.1 Fußnote 3

In Buchenwäldern ist auf einen angemessenen Flächenanteil von geschlossenen Bestandesteilen ohne Vorverjüngung zu achten.

Maßnahme: Standraumerweiterung bei der Pflege des Bestandes nach LÖWE und den Betriebsanweisungen bzw. Merkblättern und damit die Begünstigung einer guten Kronenausbildung der verbleibenden Z-Bäume.

Im Jahrzehnt werden die Bestände max. 1- bis 2-mal durchforstet.

Ferner werden im Zuge der Maßnahme die zur pnV gehörenden Neben- bzw. Mischbaumarten gefördert und ausreichend Habitatbaumanwärter (z.B. Protze oder Zwiesel) erhalten.

Erläuterung: Die Maßnahme ist für alle „Wald-LRT-Bestände“ (unter 100-jährig) (unter 60 Jahre beim ALn) anzuwenden, die nicht anders beplant werden.

Rd. 50% der Fläche, der im Jahrzehnt ins Altholz übergehenden Bestände, sollen mit einem $B^\circ \geq 0,8$ ins Altholzalter wachsen.

Nr. 32 Altbestände in Verjüngung (Schattbaumarten) (nur LRT-Flächen)

Ziel: Ziel ist die Entwicklung von mehrschichtigen, ungleichaltrigen und strukturierten Beständen mit zeitlich und flächig gestaffelter Einleitung einer langfristigen Verjüngung der Bestände mit ausschließlich LRT-typischen Baumarten.

Maßnahme: Die Verjüngung der Altbestände erfolgt, wo es noch möglich ist, grundsätzlich in Femeln und orientiert sich am Buchen-Merkblatt („Entscheidungshilfen zur Behandlung und Entwicklung von Buchenbeständen“).

Die Anlage von Femeln dient der langfristigen Verjüngung der Bestände mit ausschließlich LRT-typischen Baumarten. Dieser Prozess soll sich möglichst über mindestens fünf Jahrzehnte erstrecken. Dabei sollen, so lange wie möglich, geschlossene und unverjüngte Bestandesteile (B° mind. 0,8) erhalten bleiben.

In Altholzbeständen, die aufgrund ihrer Struktur noch nicht zur Verjüngung anstehen, finden normale Pflegedurchforstungen (analog SDM 31) statt.

Erläuterung: Diese Maßnahme ist für alle Altholzbestände (über 100-jährig) der Buchen-LRT anzuwenden, sofern sie über die 20% gesicherten Altholzflächen (SDM 34 oder 36) hinaus vorhanden sind.

Durch konsequente Zielstärkennutzung in den vergangenen Jahrzehnten weisen viele Altholzbestände nicht die angestrebte Struktur auf. Diese Bestände werden dennoch hier mitgeführt, solange der verbleibende Altholzanteil ausreichend groß ist (mind. 30% Überschirmung).

Nr. 33 Altbestände mit Verjüngungsflächen (Lichtbaumarten) (nur LRT-Flächen)

Ziel: Ziel im Rahmen der langfristigen (Eichen-) Verjüngung ist eine günstige Verteilung der verschiedenen Altersphasen im Bestand, bei Vermeidung großflächiger Altersklassenbestände sowie der Erhalt von strukturreichen Uraltbäumen, Horst- und Höhlenbäumen und Totholz. Zudem sollten ausreichend lichten Strukturen geschaffen und standorttypischen Misch- bzw. Begleitbaumarten erhalten werden.

Maßnahme: Die Verjüngung der Bestände erfolgt grundsätzlich in Lochhieben (max. 0,2 ha; s.u.) und soll sich über mindestens fünf Jahrzehnte erstrecken

Wegen der angestrebten Langfristigkeit werden maximal 20% der mit der SDM 33 beplanten jeweiligen LRT-Fläche im Jahrzehnt in Kultur gebracht. Die maximale Gesamtgröße der Kulturflächen wird im Plan benannt. Naturverjüngung wird dort, wo es möglich ist, bevorzugt. Auf der verbleibenden

Altholzbestandsfläche erfolgen Pflegedurchforstungen zur Förderung der Eiche bzw. der sonstigen LRT-typischen Lichtbaumarten. Dabei sollen vorrangig Schattbaumarten entnommen werden. Bei Eichen-LRT orientiert sich die SDM 33 mit Ausnahme der Größe der Verjüngungsflächen am Eichen-Merkblatt („Behandlung der Eiche in Natura2000-Gebieten“).

In Altholzbeständen, die aufgrund ihrer Struktur noch nicht zur Verjüngung anstehen, finden normale Pflegedurchforstungen (analog SDM 31) statt.

Erläuterung: Diese Maßnahme ist für alle Altholzbestände (Ei, ALn, ALh, Ki) anzuwenden, sofern sie über die 20% gesicherten Altholzflächen hinaus vorhanden sind: LRT 9160, 9170, 9190, 91F0 oder 91T0: (über> 100-jährig) der Eichen-LRT; LRT 91D0 oder 91E0: (bzw. >über 60-jährig)

Größere Verjüngungsflächen sind mit Zustimmung der UNB möglich bzw. wenn die jeweilige Schutzgebiets-Verordnung größere Verjüngungsflächen vorsieht.

Nr. 34 Altholzanteile sichern (10-jährige Hiebsruhe) (nur LRT-Flächen)

Ziel: Zum Nachweis des benötigten Altholzanteils (nach der jeweiligen Schutzgebiets-Verordnung oder des Unterschutzstellungserlasses) verbleiben, je nach Erhaltungsgrad, mind. 20% der jeweiligen LRT- Flächen (EHG B), die über 100-jährig sind, im kommenden Jahrzehnt in Hiebsruhe.

Maßnahme: Eingriffe in den oder zu Gunsten des Hauptbestandes unterbleiben. Pflege im Nachwuchs ist bei waldbaulicher Dringlichkeit zugunsten von LRT-typischen Licht-Baumarten (z.B. BAh, VKir, Es) möglich. Die wirtschaftliche Nutzung von Kalamitätsholz (z.B. durch Sturm, Käfer...) ist nach Information der UNB und im Abstimmung mit dem WÖN möglich.

Eine günstige Verteilung dieser Hiebruheflächen wird angestrebt.

Erläuterung: Anders als bei den auf Dauer ausgewählten Habitatbaumflächen (SDM 37 und 38) gilt die Maßnahme nur für den aktuellen 10-jährigen Planungszeitraum. In der darauffolgenden Periode können die Flächen in die Verjüngungsphase (Maßnahme SDM Nr. 32) übergehen, sofern entsprechend geeignete neue Flächen in die Altholzphase nachgerückt sind. Ein Verbleib der Fläche in der SDM 34 ist über mehrere Jahrzehnte möglich.

Habitatbaumflächen und Naturwaldflächen werden angerechnet, sofern sie Altholz sind.

Sofern Altholzbestände nicht in ausreichenden Anteilen vorhanden sein sollten, werden jüngere Bestände als Hiebsruheanwärterflächen ausgewählt und von Durchforstungen ausgenommen.

Nr. 35 Altholzanteile sichern (10-jährige Hiebsruhe), Pflege typ (nur LRT-Flächen)

Ziel: Zum Nachweis des benötigten Altholzanteils (nach der jeweiligen Schutzgebiets-Verordnung oder des Unterschutzstellungserlasses) verbleiben, je nach EHG, mind. 20% der jeweiligen LRT- Flächen (EHG B), die über 100-jährig sind, im kommenden Jahrzehnt in Hiebsruhe.

Maßnahme: Pflege im Zwischen- und Hauptbestand sind zugunsten von LRT-typischen Baumarten bzw. Lichtbaumarten möglich. Bei Bedarf erfolgen Eingriffe zur Förderung der Eiche bzw. sonstiger Lichtbaumarten. Dabei sollen vorrangig Schattbaumarten gefällt werden.

Eingeschlagenes Nadelholz kann genutzt werden. Die wirtschaftliche Nutzung von Kalamitätsholz (z.B. durch Sturm, Käfer...) ist nach Information der UNB und im Abstimmung mit dem WÖN möglich.

Eine günstige Verteilung dieser Hiebruheflächen wird angestrebt.

Erläuterung: Anders als bei den auf Dauer ausgewählten Habitatbaumflächen (SDM 37 und 38) gilt die Maßnahme nur für den aktuellen 10-jährigen Planungszeitraum. In der darauffolgenden Pe-

riode können die Flächen in die Verjüngungsphase (Maßnahme SDM 33) übergehen, sofern entsprechend geeignete neue Flächen in die Altholzphase nachgerückt sind. Ein Verbleib der Fläche in der SDM 35 ist über mehrere Jahrzehnte möglich.

Habitatbaumflächen und Naturwaldflächen werden angerechnet, sofern sie Altholz sind.

Sofern Altholzbestände nicht in ausreichenden Anteilen vorhanden sein sollten, werden jüngere Bestände als Hiebsruheanwärterflächen ausgewählt und von Durchforstungen ausgenommen.

Nr. 36 Altholzanteile sichern (10-jährige Hiebsruhe), Artenschutz

Ziel: 20% der Waldfläche mit Fortpflanzungs- und Ruhestätten⁹ des Gebiets werden gesichert.

Sie dienen der Altholzsicherung für insbesondere an Altholz gebundene Arten (Grau-, Mittel- oder Schwarzspecht bzw. Großes Mausohr, Bechstein-, Teich- und Mopsfledermaus).

Maßnahme: Im Planungszeitraum erfolgen nur schwache Pflegeeingriffe, bei denen vorrangig Baumarten entnommen werden, die nicht der PNV entsprechen (ggf. auch zur Förderung heimischer Eichenarten). Der Schlussgrad der Bestände soll dabei nicht dauerhaft abgesenkt werden.

Erläuterung: Die Flächen der SDM 34 und 35 "Altholzanteile sichern, Hiebsruhe" sowie der SDM 37 und 38 "Habitatbaumfläche" aus dem LRT- Schutz werden angerechnet. Gleichmaßen werden Naturwälder angerechnet, sofern sie Altholz sind.

Sofern Altholzbestände nicht in ausreichenden Anteilen vorhanden sein sollten, werden jüngere Bestände als Hiebsruheanwärterflächen ausgewählt und von Durchforstungen ausgenommen.

Nr. 37 Habitatbaumfläche, Prozessschutz

Ziel: Die Flächen dienen der Erhaltung und Anreicherung von Habitatbäumen und Totholz im jeweiligen LRT und dem Schutz natürlicher Prozesse, auch unter Artenschutzaspekten.

Zusätzlich erfolgt hierdurch der Nachweis von Habitatbäumen und Altholzanteilen, welche, je nach EHG (5% im EHG B'), durch die jeweilige Verordnung oder den Unterschutzstellungserlass gefordert werden.

Maßnahme: Mindestens 5% der kartierten LRT- Fläche, die über 100-jährig sind und noch weitgehend geschlossen sind (im Idealfall $B^{\circ} > 0,7$), werden ausgewählt und als Prozessschutzfläche dauerhaft der natürlichen Sukzession überlassen.

Die Verkehrssicherung ist wie im Naturwald zu handhaben (ggf. gefällte Bäume verbleiben im Bestand).

Eine Erstinstandsetzung in NWE10 (10% Natürliche Waldentwicklung) -Flächen ist bis 31.12.2025 im Einzelfall möglich. (Sonderfall, der im Rahmen der Planung von Einzelmaßnahmen zu dokumentieren ist).

Erläuterung: Die Flächen sollen eine Mindestgröße von 0,3 ha aufweisen; eine günstige Verteilung dieser Flächen wird in Abhängigkeit des vorhandenen Potenzials angestrebt.

Sofern Habitatbaumflächen in den Altholzbeständen nicht in ausreichender Größe vorhanden sein sollten, werden jüngere Bestände als Habitatbaumanwärterflächen ausgewählt und von Durchforstungen ausgenommen.

Naturwaldflächen werden angerechnet, sofern sie Altholz sind.

Eine Anwendung der Maßnahme außerhalb von LRT-Flächen (z.B.: NWE10) ist möglich, dann darf jedoch keine Anrechnung dieser Maßnahme auf die Habitatbaumfläche für LRT erfolgen.

⁹ Die Definition der F&R erfolgt nach dem Leitfaden „NATURA 2000 in niedersächsischen Wäldern Leitfaden für die Praxis“; MU, ML; Februar 2018, s. auch Kap. **Definition der Habitate** 2.3.1 Fußnote 3

Nr. 38 Habitatbaumfläche, Pflegeotyp

Ziel: Ziel ist, insbesondere in Eichen-LRT-Beständen, die Erhaltung und Anreicherung von Habitatbäumen und Totholz insbesondere von Alteichen und ggf. anderer Lichtbaumarten bis zu ihrem natürlichen Zerfall auch unter Artenschutzaspekten.

Zusätzlich erfolgt hierdurch der Nachweis von Habitatbäumen und Altholzanteilen, welche, je nach EHG (5% im EHG ,B'), durch die jeweilige Verordnung oder den Unterschutzstellungserlass gefordert werden.

Maßnahme: Mindestens 5% der kartierten LRT-Flächen, die über 100-jährig sind, werden bis zum Zerfall der Zielbaumart (i.d.R. Eiche) ausgewählt.

Bei Bedarf erfolgen Eingriffe zur Förderung bzw. Erhalt der Eiche bzw. sonstiger Lichtbaumarten. Solange es aus Sicht des Arbeitsschutzes möglich und auf Grund der Konkurrenzsituation erforderlich ist, werden die, die Lichtbaumarten bedrängenden Bäume (ggf. auch Bäume des Hauptbestandes) eingeschlagen.

Eingeschlagenes Nadelholz kann genutzt werden.

Eingeschlagenes Laubholz soll zur Totholzanreicherung im Bestand verbleiben. In Ausnahmefällen kann die Verwertung des Holzes z.B. aus Forstschutzgründen oder zur Sicherung der Habitatkontinuität notwendig sein. Die Nutzung erfolgt unter Beteiligung der FörsterInnen für Waldökologie und in Schutzgebieten mit bestehender Planung nur nach Abstimmung mit der zuständigen UNB.

Im Turnus der FE werden die erforderlichen Maßnahmen unter Beteiligung der FörsterInnen für Waldökologie festgelegt. Die Hiebsmaßnahmen sind mit ihnen abzustimmen

Erläuterung: Die Flächen sollen eine Mindestgröße von 0,3 ha aufweisen, eine günstige Verteilung dieser Flächen wird angestrebt.

Sofern Habitatbaumflächen in den Altholzbeständen nicht in ausreichender Größe vorhanden sind, werden jüngere Bestände als Habitatbaumanwärterflächen ausgewählt und von Durchforstungen ausgenommen (Pflegeeingriffe wie oben beschrieben sind möglich).

Naturwaldflächen werden angerechnet, sofern sie Altholz sind.

Eine Anwendung der Maßnahme außerhalb von LRT-Flächen ist möglich, dann darf jedoch keine Anrechnung dieser Maßnahme auf die Habitatbaumfläche für LRT erfolgen.

Nr. 39 Naturwald

Ziel: Ziel ist der Schutz und die Entwicklung der natürlichen Prozesse (Sukzession) und die Durchführung von Naturwaldforschung der NW-FVA.

Maßnahme: Die Naturwälder werden dauerhaft der natürlichen Sukzession überlassen (siehe SDM37). Nutzungen finden nicht statt.

Erläuterung: Diese Flächen sind i.d.R. Teil der Naturwaldforschungskulisse der NW-FVA Göttingen. Meist sind es größere Komplexe von 30 ha und mehr. Mitgeführt werden als Sonderfall Naturwälder, deren Betreuung die NW-FVA zwischenzeitlich aufgehoben hat. Verkehrssicherung ist möglich, die Biomasse verbleibt grundsätzlich im Bestand.

Die Naturwaldflächen werden, sofern sie Altholz sind, mit zur Sicherung der Anforderungen an den Altholzanteil und die Habitatbäume, die sich aus der jeweiligen Schutzgebiets-Verordnung oder dem Unterschutzstellungserlass ergeben, für den jeweiligen Wald- LRT herangezogen.

3 Sonstige Regelungen

3.1 Finanzierung

Die mit den BWP vorgesehenen Waldnaturschutzmaßnahmen werden, sofern sie im Rahmen der regulären waldbaulichen Standards des LÖWE+-Programms liegen, von den Niedersächsischen Landesforsten im Produktbereich 1 ausschließlich aus eigenen unternehmerisch erzielten Einnahmen verwirklicht.

Die mit diesem Bewirtschaftungsplan vorgesehenen Waldnaturschutzmaßnahmen werden, sofern sie einen Mehraufwand gegenüber dem LÖWE-Waldbau bedeuten, von den Niedersächsischen Landesforsten im Produktbereich 2 „Schutz und Sanierung“ verwirklicht. Für den Produktbereich 2 stehen in begrenztem Umfang und in Abhängigkeit von der Höhe der jährlichen Festsetzung Finanzmittel des Landes Niedersachsen zu Verfügung.

Aufgrund der begrenzt zur Verfügung stehenden Mittel für den Produktbereich 2 sollte die Umsetzung von kostenintensiven Maßnahmen (z.B. großflächige Wiedervernässungen) über eine Fremdfinanzierung erfolgen.

Für freiwillige Maßnahmen, die über naturschutzrechtliche Verpflichtungen (z. B. Natura 2000, §30/§24-Biotop) hinausgehen, stehen diese Mittel nur in beschränktem Umfang zur Verfügung. Hierzu zählen z.B. Maßnahmen, die sich aus einer Wiederherstellungsnotwendigkeit aus dem Netzzusammenhang ergeben. Die Finanzierung solcher Maßnahmen kann z.B. über die Bereitstellung von Kompensationsdienstleistungen oder eine Beteiligung an Förderprojekten bzw. Kooperationen mit den zuständigen Behörden möglich sein.

3.2 Verlängerungsklausel

Zum Ende der Planungsperiode ist zu prüfen, ob eine erneute Kartierung und Neuplanung notwendig erscheint oder ob die vorliegende Planung noch immer als zielführend angesehen wird und damit weiterhin Bestand hat. Eine erneute Kartierung kann erforderlich sein, sofern sich die natürlichen Gegebenheiten im Schutzgebiet bspw. infolge des Klimawandels oder erheblicher Schadereignisse so stark verändert haben, dass eine erneute Kartierung gegenüber der Vorkartierung voraussichtlich zu gravierend anderen Ergebnissen führen wird. Ist eine erneute Kartierung nicht notwendig, findet eine reine Überprüfung und ggf. Anpassung der Maßnahmenplanung statt. Im Einzelfall (z.B. bei 100% NW oder Prozessschutzflächen) wird grundsätzlich keine Aktualisierung der BWP nach zehn Jahren erfolgen.

4 Literaturverzeichnis

Drachenfels O. v. (März 2021). Kartierschlüssel für Biotoptypen in Niedersachsen unter besonderer Berücksichtigung der gesetzlich geschützten Biotop sowie der Lebensraumtypen nach Anhang I der FFH-Richtlinie. (*K. u. Niedersächsischer Landesbetrieb für Wasserwirtschaft, Hrsg.*).

ML, & MU. (Februar 2018). *Natura 2000 in niedersächsischen Wäldern, Leitfaden für die Praxis.* Hannover.

WÖN Maßnahmenliste in gültiger Waldeinteilung (nur Flächen >= 1000 m² oder §30 und Fläche >= 50 m²)

FNR	BBNR	Abt.	Uabt.	Ufl.	SE	FFH-Nr.	NSG	LSG	VSG	SOSG	Polynr.	FFH LRT	Biotop typ	Maßnahmen-typ	Nr.	Maßnahme Text (Bogen#)	Verpflichtung (Bogen#)	Priorität (Bogen#)	Fläche [ha]
254	3	1009	B	0	0	131	BR168	X000	55	X000	916	0	OVW	SDM 1	1	Bewirtschaftung gem. allgemeiner Planungsvorgaben (1)		3 (1)	0,101
254	3	1012	A	0	0	131	BR168	X000	55	X000	998	9110	FBH	SDM LRT	37	Habitatbaumfläche, Prozessschutz (1)			0,072
254	3	1012	A	0	0	131	BR168	X000	55	X000	19	9110	WLB	SDM LRT	37	Habitatbaumfläche, Prozessschutz (1)			14,731
254	3	1012	A	0	0	131	BR168	X000	55	X000	998	9110	FBH	SDM 1	3	Keine Befahrung (1)	Erhaltungsmaßnahme (verpflichtend) (1)	1 (1)	0,072
254	3	1013	A	0	0	131	BR168	X000	55	X000	110	9110	WLB	SDM LRT	37	Habitatbaumfläche, Prozessschutz (1)			16,426
254	3	1013	A	0	0	131	BR168	X000	55	X000	298	0	UHM	SDM 1	20	Natürliche Entwicklung/Sukzession, Nichtwald-Flächen in NWE (1)		1 (1)	0,199
254	3	1013	A	0	4	131	BR168	X000	55	X000	699	(9110)	WZF	SDM 2	18	Entwicklung zum FFH-LRT (1)		2 (1)	0,46
254	3	1013	A	0	0	131	BR168	X000	55	X000	295	9110	FBH	SDM LRT	37	Habitatbaumfläche, Prozessschutz (1)			0,044
254	3	1013	A	0	3	131	BR168	X000	55	X000	295	9110	FBH	SDM 1	3	Keine Befahrung (1)	Erhaltungsmaßnahme (verpflichtend) (1)	1 (1)	0,016
254	3	1013	A	0	3	131	BR168	X000	55	X000	422	(9110)	WZF	Massnahme aus Freitext		Keine Holzentnahme/Pflege vom 01.03. bis 31.08. (FuR außerhalb LRT) (1)	Erhaltungsmaßnahme (verpflichtend) (1)	1 (1)	1,638
254	3	1013	A	0	0	131	BR168	X000	55	X000	174	0	OVW	SDM 1	1	Bewirtschaftung gem. allgemeiner Planungsvorgaben (1)		3 (1)	0,176
254	3	1013	A	0	3	131	BR168	X000	55	X000	295	9110	FBH	SDM LRT	37	Habitatbaumfläche, Prozessschutz (1)			0,016
254	3	1013	A	0	0	131	BR168	X000	55	X000	294	0	UHM	SDM 1	20	Natürliche Entwicklung/Sukzession, Nichtwald-Flächen in NWE (1)		1 (1)	0,107
254	3	1013	A	0	0	131	BR168	X000	55	X000	295	9110	FBH	SDM 1	3	Keine Befahrung (1)	Erhaltungsmaßnahme (verpflichtend) (1)	1 (1)	0,044
254	3	1013	A	0	0	131	BR168	X000	55	X000	571	9110	FQR	SDM LRT	37	Habitatbaumfläche, Prozessschutz (1)			0,006
254	3	1013	A	0	3	131	BR168	X000	55	X000	422	(9110)	WZF	SDM 2	18	Entwicklung zum FFH-LRT (1)		2 (1)	1,638
254	3	1013	A	0	2	131	BR168	X000	55	X000	308	9110	WLB	SDM LRT	37	Habitatbaumfläche, Prozessschutz (1)			4,254
254	3	1013	A	0	3	131	BR168	X000	55	X000	425	(9110)	WZF	SDM 1	37	Habitatbaumfläche Prozessschutz (1)	Erhaltungsmaßnahme (verpflichtend) (1)	1 (1)	2,41
254	3	1013	A	0	5	131	BR168	X000	55	X000	110	9110	WLB	SDM LRT	37	Habitatbaumfläche, Prozessschutz (1)			0,269
254	3	1013	A	0	0	131	BR168	X000	55	X000	571	9110	FQR	SDM 1	3	Keine Befahrung (1)		1 (1)	0,006
254	3	1013	A	0	5	131	BR168	X000	55	X000	418	9110	WQB	SDM LRT	37	Habitatbaumfläche, Prozessschutz (1)			0,374
254	3	1013	A	0	3	131	BR168	X000	55	X000	110	9110	WLB	SDM LRT	37	Habitatbaumfläche, Prozessschutz (1)			0,185
254	3	1013	A	0	3	131	BR168	X000	55	X000	422	(9110)	WZF	SDM 1	37	Habitatbaumfläche Prozessschutz (1)	Erhaltungsmaßnahme (verpflichtend) (1)	1 (1)	1,638
254	3	1013	A	0	3	131	BR168	X000	55	X000	425	(9110)	WZF	Massnahme aus Freitext		Keine Holzentnahme/Pflege vom 01.03. bis 31.08. (FuR außerhalb LRT) (1)	Erhaltungsmaßnahme (verpflichtend) (1)	1 (1)	2,41
254	3	1013	A	0	4	131	BR168	X000	55	X000	699	(9110)	WZF	SDM 1	37	Habitatbaumfläche Prozessschutz (1)	Erhaltungsmaßnahme (verpflichtend) (1)	1 (1)	0,46
254	3	1013	A	0	0	131	BR168	X000	55	X000	27	0	OVW	SDM 1	1	Bewirtschaftung gem. allgemeiner Planungsvorgaben (1)		3 (1)	0,188
254	3	1013	A	0	4	131	BR168	X000	55	X000	699	(9110)	WZF	Massnahme aus Freitext		Keine Holzentnahme/Pflege vom 01.03. bis 31.08. (FuR außerhalb LRT) (1)	Erhaltungsmaßnahme (verpflichtend) (1)	1 (1)	0,46

WÖN Maßnahmenliste in gültiger Waldeinteilung (nur Flächen >= 1000 m² oder §30 und Fläche >= 50 m²)

FNR	BBNR	Abt.	Uabt.	Ufl.	SE	FFH-Nr.	NSG	LSG	VSG	SOSG	Polynr.	FFH LRT	Biotop typ	Maßnahmen-typ	Nr.	Maßnahme Text (Bogen#)	Verpflichtung (Bogen#)	Priorität (Bogen#)	Fläche [ha]
254	3	1013	A	0	3	131	BR168	X000	55	X000	425	(9110)	WZF	SDM 2	18	Entwicklung zum FFH-LRT (1)		2 (1)	2,41
254	3	1014	A	0	7	131	BR168	X000	55	X000	111	0	WJL	SDM 1	37	Habitatbaumfläche Prozessschutz (1)	Erhaltungsmaßnahme (verpflichtend) (1)	1 (1)	0,402
254	3	1014	A	0	7	131	BR168	X000	55	X000	596	9110	WLB	SDM LRT	37	Habitatbaumfläche, Prozessschutz (1)			0,428
254	3	1014	A	0	0	131	BR168	X000	55	X000	596	9110	WLB	SDM LRT	37	Habitatbaumfläche, Prozessschutz (1)			6,162
254	3	1014	A	0	7	131	BR168	X000	55	X000	118	9110	WLB	SDM LRT	37	Habitatbaumfläche, Prozessschutz (1)			0,578
254	3	1014	A	0	0	131	BR168	X000	55	X000	309	9110	WLB	SDM LRT	37	Habitatbaumfläche, Prozessschutz (1)			1,382
254	3	1014	A	0	0	131	BR168	X000	55	X000	690	9110	WLB	SDM LRT	37	Habitatbaumfläche, Prozessschutz (1)			0,124
254	3	1014	A	0	7	131	BR168	X000	55	X000	690	9110	WLB	SDM LRT	37	Habitatbaumfläche, Prozessschutz (1)			2,003
254	3	1014	B	0	5	131	BR168	X000	55	X000	419	0	UWA	SDM 2	55	Pflanzung von Baumarten der pnV (1)		2 (1)	0,467
254	3	1014	B	0	11	131	BR168	X000	55	X000	315	9110	WLB	SDM LRT	37	Habitatbaumfläche, Prozessschutz (1)			0,57
254	3	1014	B	0	0	131	BR168	X000	55	X000	421	0	WZF	SDM 1	37	Habitatbaumfläche Prozessschutz (1)	Erhaltungsmaßnahme (verpflichtend) (1)	1 (1)	0,28
254	3	1014	B	0	4	131	BR168	X000	55	X000	506	0	WZF	SDM 1	37	Habitatbaumfläche Prozessschutz (1)	Erhaltungsmaßnahme (verpflichtend) (1)	1 (1)	0,547
254	3	1014	B	0	4	131	BR168	X000	55	X000	219	0	WZF	SDM 1	37	Habitatbaumfläche Prozessschutz (1)	Erhaltungsmaßnahme (verpflichtend) (1)	1 (1)	0,373
254	3	1014	B	0	11	131	BR168	X000	55	X000	315	9110	WLB	Massnahme aus Freitext		mittelfristig Zaunabbau (1)		1 (1)	0,57
254	3	1014	B	0	4	131	BR168	X000	55	X000	219	0	WZF	SDM 2	54	Erstinsandsetzung der Habitatbaumflächen durch Auszug von gebietsfremden Baumarten nur in NWE (1)		2 (1)	0,373
254	3	1014	B	0	4	131	BR168	X000	55	X000	506	0	WZF	SDM 2	54	Erstinsandsetzung der Habitatbaumflächen durch Auszug von gebietsfremden Baumarten nur in NWE (1)		2 (1)	0,547
254	3	1014	B	0	5	131	BR168	X000	55	X000	419	0	UWA	SDM 1	37	Habitatbaumfläche Prozessschutz (1)	Erhaltungsmaßnahme (verpflichtend) (1)	1 (1)	0,467
254	3	1014	B	0	0	131	BR168	X000	55	X000	421	0	WZF	SDM 2	40	Förderung/Verjüngung von Baumarten der pnV im Rahmen von Mischungsregulierung und regulärer Durchforstung (1)		2 (1)	0,28
254	3	1015	A	0	0	131	BR168	X000	55	X000	305	9110	WLB	Massnahme aus Freitext		Zäune entfernen (1)		1 (1)	7,116
254	3	1015	A	0	5	131	BR168	X000	55	X000	14	0	UWF	SDM 1	20	Natürliche Entwicklung/Sukzession, Nichtwald-Flächen in NWE (1)		1 (1)	0,487
254	3	1015	A	0	4	131	BR168	X000	55	X000	688	0	WZF	SDM 1	10	Maßnahmenplanung gemäß Fachgutachten (1)		1 (1)	0,409
254	3	1015	A	0	0	131	BR168	X000	55	X000	505	9110	WLB	SDM 1	41	Zurückdrängen gebietsfremder Baumarten (1)	Erhaltungsmaßnahme (verpflichtend) (1)	1 (1)	0,948
254	3	1015	A	0	0	131	BR168	X000	55	X000	505	9110	WLB	Massnahme aus Freitext		Zaun entfernen (1)		2 (1)	0,948
254	3	1015	A	0	0	131	BR168	X000	55	X000	814	0	UHM	SDM 1	20	Natürliche Entwicklung/Sukzession, Nichtwald-Flächen in NWE (1)		1 (1)	0,171

WÖN Maßnahmenliste in gültiger Waldeinteilung (nur Flächen >= 1000 m² oder §30 und Fläche >= 50 m²)

FNR	BBNR	Abt.	Uabt.	Ufl.	SE	FFH-Nr.	NSG	LSG	VSG	SOSG	Polynr.	FFH LRT	Biotop typ	Maßnahmen-typ	Nr.	Maßnahme Text (Bogen#)	Verpflichtung (Bogen#)	Priorität (Bogen#)	Fläche [ha]
254	3	1015	A	0	0	131	BR168	X000	55	X000	305	9110	WLB	SDM 1	41	Zurückdrängen gebietsfremder Baumarten (1)	Erhaltungsmaßnahme (verpflichtend) (1)	2 (1)	7,116
254	3	1015	A	0	0	131	BR168	X000	55	X000	543	9110	WLB	SDM LRT	37	Habitatbaumfläche, Prozessschutz (1)			1,873
254	3	1015	A	0	0	131	BR168	X000	55	X000	543	9110	WLB	SDM 1	41	Zurückdrängen gebietsfremder Baumarten (1)	Erhaltungsmaßnahme (verpflichtend) (1)	2 (1)	1,873
254	3	1015	A	0	1	131	BR168	X000	55	X000	224	9110	WLB	SDM 1	41	Zurückdrängen gebietsfremder Baumarten (1)		1 (1)	0,393
254	3	1015	A	0	0	131	BR168	X000	55	X000	505	9110	WLB	SDM LRT	37	Habitatbaumfläche, Prozessschutz (1)			0,948
254	3	1015	A	0	0	131	BR168	X000	55	X000	818	9110	WQE	SDM LRT	37	Habitatbaumfläche, Prozessschutz (1)			0,295
254	3	1015	A	0	4	131	BR168	X000	55	X000	688	0	WZF	SDM 2	40	Förderung/Verjüngung von Baumarten der pnV im Rahmen von Mischungsregulierung und regulärer Durchforstung (1)		2 (1)	0,409
254	3	1015	A	0	10	131	BR168	X000	55	X000	594	9110	WLB	SDM LRT	37	Habitatbaumfläche, Prozessschutz (1)			0,467
254	3	1015	A	0	0	131	BR168	X000	55	X000	27	0	OVW	SDM 1	1	Bewirtschaftung gem. allgemeiner Planungsvorgaben (1)		3 (1)	0,16
254	3	1015	A	0	0	131	BR168	X000	55	X000	305	9110	WLB	SDM LRT	37	Habitatbaumfläche, Prozessschutz (1)			7,116
254	3	1015	A	0	0	131	BR168	X000	55	X000	821	9110	WLB	SDM 1	41	Zurückdrängen gebietsfremder Baumarten (1)	Erhaltungsmaßnahme (verpflichtend) (1)	2 (1)	0,375
254	3	1015	A	0	0	131	BR168	X000	55	X000	821	9110	WLB	SDM LRT	37	Habitatbaumfläche, Prozessschutz (1)			0,375
254	3	1015	A	0	10	131	BR168	X000	55	X000	818	9110	WQE	SDM LRT	37	Habitatbaumfläche, Prozessschutz (1)			0,385
254	3	1015	A	0	1	131	BR168	X000	55	X000	224	9110	WLB	SDM LRT	37	Habitatbaumfläche, Prozessschutz (1)			0,393
254	3	1015	A	0	4	131	BR168	X000	55	X000	688	0	WZF	Massnahme aus Freitext		Förderung Laubholz im Mooreinzugsgebiet (1)		2 (1)	0,409
254	3	1015	A	0	0	131	BR168	X000	55	X000	821	9110	WLB	Massnahme aus Freitext		Zäune entfernen (1)		2 (1)	0,375
254	3	1015	B	0	11	131	BR168	X000	55	X000	330	0	UWF	Massnahme aus Freitext		Förderung Laubholz im Mooreinzugsgebiet (1)		2 (1)	0,534
254	3	1015	B	0	11	131	BR168	X000	55	X000	812	0	UWF	SDM 2	40	Förderung/Verjüngung von Baumarten der pnV im Rahmen von Mischungsregulierung und regulärer Durchforstung (1)		2 (1)	0,551
254	3	1015	B	0	6	131	BR168	X000	55	X000	17	0	WZF	SDM 2	40	Förderung/Verjüngung von Baumarten der pnV im Rahmen von Mischungsregulierung und regulärer Durchforstung (1)		2 (1)	0,815
254	3	1015	B	0	7	131	BR168	X000	55	X000	730	0	UWA	Massnahme aus Freitext		Förderung Laubholz im Mooreinzugsgebiet (1)		2 (1)	0,139
254	3	1015	B	0	11	131	BR168	X000	55	X000	320	3260	FBH	SDM 2	303	Natürliche Fließgewässerdynamik (1)	Erhaltungsmaßnahme (verpflichtend) (1)	1 (1)	0,024
254	3	1015	B	0	11	131	BR168	X000	55	X000	330	0	UWF	SDM 2	40	Förderung/Verjüngung von Baumarten der pnV im Rahmen von Mischungsregulierung und regulärer Durchforstung (1)		2 (1)	0,534
254	3	1015	B	0	11	131	BR168	X000	55	X000	357	0	FBH	SDM 1	10	Maßnahmenplanung gemäß Fachgutachten (1)		1 (1)	0,021
254	3	1015	B	0	11	131	BR168	X000	55	X000	657	0	FBH	SDM 1	10	Maßnahmenplanung gemäß Fachgutachten (1)		1 (1)	0,195

WÖN Maßnahmenliste in gültiger Waldeinteilung (nur Flächen >= 1000 m² oder §30 und Fläche >= 50 m²)

FNR	BBNR	Abt.	Uabt.	Ufl.	SE	FFH-Nr.	NSG	LSG	VSG	SOSG	Polynr.	FFH LRT	Biotop typ	Maßnahmen-typ	Nr.	Maßnahme Text (Bogen#)	Verpflichtung (Bogen#)	Priorität (Bogen#)	Fläche [ha]
254	3	1015	B	0	0	131	BR168	X000	55	X000	208	0	WZF	SDM 1	10	Maßnahmenplanung gemäß Fachgutachten (1)		1 (1)	0,183
254	3	1015	B	0	0	131	BR168	X000	55	X000	322	0	WZF	SDM 2	40	Förderung/Verjüngung von Baumarten der pnV im Rahmen von Mischungsregulierung und regulärer Durchforstung (1)		2 (1)	0,115
254	3	1015	B	0	6	131	BR168	X000	55	X000	17	0	WZF	SDM 1	10	Maßnahmenplanung gemäß Fachgutachten (1)		1 (1)	0,815
254	3	1015	B	0	6	131	BR168	X000	55	X000	25	0	UWA	SDM 1	10	Maßnahmenplanung gemäß Fachgutachten (1)		1 (1)	0,312
254	3	1015	B	0	6	131	BR168	X000	55	X000	25	0	UWA	Massnahme aus Freitext		Förderung Laubholz im Mooreinzugsgebiet (1)		2 (1)	0,312
254	3	1015	B	0	9	131	BR168	X000	55	X000	423	0	WZF	SDM 1	10	Maßnahmenplanung gemäß Fachgutachten (1)		1 (1)	1,184
254	3	1015	B	0	11	131	BR168	X000	55	X000	146	0	UWF	SDM 2	40	Förderung/Verjüngung von Baumarten der pnV im Rahmen von Mischungsregulierung und regulärer Durchforstung (1)		2 (1)	0,775
254	3	1015	B	0	11	131	BR168	X000	55	X000	357	0	FBH	Massnahme aus Freitext		Förderung Laubholz im Mooreinzugsgebiet (1)		2 (1)	0,021
254	3	1015	B	0	11	131	BR168	X000	55	X000	657	0	FBH	SDM 2	302	Förderung natürlicher gewässerbegleitender Bestockung (1)		2 (1)	0,195
254	3	1015	B	0	0	131	BR168	X000	55	X000	20	0	WZF	SDM 1	10	Maßnahmenplanung gemäß Fachgutachten (1)		1 (1)	0,19
254	3	1015	B	0	0	131	BR168	X000	55	X000	208	0	WZF	Massnahme aus Freitext		Förderung Laubholz im Mooreinzugsgebiet (1)		2 (1)	0,183
254	3	1015	B	0	0	131	BR168	X000	55	X000	255	0	WZF	Massnahme aus Freitext		Förderung Laubholz im Mooreinzugsgebiet (1)		2 (1)	4,246
254	3	1015	B	0	0	131	BR168	X000	55	X000	316	0	FBH	Massnahme aus Freitext		Förderung Laubholz im Mooreinzugsgebiet (1)		2 (1)	0,007
254	3	1015	B	0	0	131	BR168	X000	55	X000	322	0	WZF	SDM 1	10	Maßnahmenplanung gemäß Fachgutachten (1)		1 (1)	0,115
254	3	1015	B	0	6	131	BR168	X000	55	X000	109	0	WZF	SDM 1	10	Maßnahmenplanung gemäß Fachgutachten (1)		1 (1)	1,042
254	3	1015	B	0	9	131	BR168	X000	55	X000	423	0	WZF	SDM 2	40	Förderung/Verjüngung von Baumarten der pnV im Rahmen von Mischungsregulierung und regulärer Durchforstung (1)		2 (1)	1,184
254	3	1015	B	0	9	131	BR168	X000	55	X000	495	0	FBH	SDM 2	302	Förderung natürlicher gewässerbegleitender Bestockung (1)		2 (1)	0,025
254	3	1015	B	0	9	131	BR168	X000	55	X000	495	0	FBH	SDM 1	10	Maßnahmenplanung gemäß Fachgutachten (1)		1 (1)	0,025
254	3	1015	B	0	11	131	BR168	X000	55	X000	146	0	UWF	SDM 1	10	Maßnahmenplanung gemäß Fachgutachten (1)		1 (1)	0,775
254	3	1015	B	0	11	131	BR168	X000	55	X000	320	3260	FBH	Massnahme aus Freitext		Förderung natürlicher gewässerbegleitender Bestockung (1)	Erhaltungsmaßnahme (verpflichtend) (1)	1 (1)	0,024
254	3	1015	B	0	11	131	BR168	X000	55	X000	357	0	FBH	SDM 2	302	Förderung natürlicher gewässerbegleitender Bestockung (1)		2 (1)	0,021
254	3	1015	B	0	11	131	BR168	X000	55	X000	330	0	UWF	SDM 1	10	Maßnahmenplanung gemäß Fachgutachten (1)		1 (1)	0,534
254	3	1015	B	0	0	131	BR168	X000	55	X000	417	0	WZF	SDM 1	10	Maßnahmenplanung gemäß Fachgutachten (1)		1 (1)	0,523
254	3	1015	B	0	0	131	BR168	X000	55	X000	684	0	WZF	SDM 1	10	Maßnahmenplanung gemäß Fachgutachten (1)		1 (1)	1,006
254	3	1015	B	0	6	131	BR168	X000	55	X000	17	0	WZF	Massnahme aus Freitext		Förderung Laubholz im Mooreinzugsgebiet (1)		2 (1)	0,815

WÖN Maßnahmenliste in gültiger Waldeinteilung (nur Flächen >= 1000 m² oder §30 und Fläche >= 50 m²)

FNR	BBNR	Abt.	Uabt.	Ufl.	SE	FFH-Nr.	NSG	LSG	VSG	SOSG	Polynr.	FFH LRT	Biotop typ	Maßnahmen-typ	Nr.	Maßnahme Text (Bogen#)	Verpflichtung (Bogen#)	Priorität (Bogen#)	Fläche [ha]
254	3	1015	B	0	6	131	BR168	X000	55	X000	109	0	WZF	Massnahme aus Freitext		Förderung Laubholz im Mooreinzugsgebiet (1)		2 (1)	1,042
254	3	1015	B	0	7	131	BR168	X000	55	X000	686	0	UWA	SDM 2	40	Förderung/Verjüngung von Baumarten der pnV im Rahmen von Mischungsregulierung und regulärer Durchforstung (1)		2 (1)	0,374
254	3	1015	B	0	9	131	BR168	X000	55	X000	495	0	FBH	Massnahme aus Freitext		Förderung Laubholz im Mooreinzugsgebiet (1)		2 (1)	0,025
254	3	1015	B	0	11	131	BR168	X000	55	X000	812	0	UWF	Massnahme aus Freitext		Förderung Laubholz im Mooreinzugsgebiet (1)		2 (1)	0,551
254	3	1015	B	0	11	131	BR168	X000	55	X000	812	0	UWF	SDM 1	10	Maßnahmenplanung gemäß Fachgutachten (1)		1 (1)	0,551
254	3	1015	B	0	0	131	BR168	X000	55	X000	20	0	WZF	Massnahme aus Freitext		Förderung Laubholz im Mooreinzugsgebiet (1)		2 (1)	0,19
254	3	1015	B	0	0	131	BR168	X000	55	X000	255	0	WZF	SDM 2	40	Förderung/Verjüngung von Baumarten der pnV im Rahmen von Mischungsregulierung und regulärer Durchforstung (1)		2 (1)	4,246
254	3	1015	B	0	0	131	BR168	X000	55	X000	322	0	WZF	Massnahme aus Freitext		Förderung Laubholz im Mooreinzugsgebiet (1)		2 (1)	0,115
254	3	1015	B	0	0	131	BR168	X000	55	X000	684	0	WZF	SDM 2	40	Förderung/Verjüngung von Baumarten der pnV im Rahmen von Mischungsregulierung und regulärer Durchforstung (1)		2 (1)	1,006
254	3	1015	B	0	7	131	BR168	X000	55	X000	686	0	UWA	Massnahme aus Freitext		Förderung Laubholz im Mooreinzugsgebiet (1)		2 (1)	0,374
254	3	1015	B	0	7	131	BR168	X000	55	X000	730	0	UWA	SDM 1	10	Maßnahmenplanung gemäß Fachgutachten (1)		1 (1)	0,139
254	3	1015	B	0	7	131	BR168	X000	55	X000	730	0	UWA	SDM 2	40	Förderung/Verjüngung von Baumarten der pnV im Rahmen von Mischungsregulierung und regulärer Durchforstung (1)		2 (1)	0,139
254	3	1015	B	0	11	131	BR168	X000	55	X000	320	3260	FBH	SDM 1	10	Maßnahmenplanung gemäß Fachgutachten (1)	Erhaltungsmaßnahme (verpflichtend) (1)	1 (1)	0,024
254	3	1015	B	0	0	131	BR168	X000	55	X000	107	0	WZF	SDM 2	40	Förderung/Verjüngung von Baumarten der pnV im Rahmen von Mischungsregulierung und regulärer Durchforstung (1)		2 (1)	1,038
254	3	1015	B	0	0	131	BR168	X000	55	X000	255	0	WZF	SDM 1	10	Maßnahmenplanung gemäß Fachgutachten (1)		1 (1)	4,246
254	3	1015	B	0	0	131	BR168	X000	55	X000	417	0	WZF	Massnahme aus Freitext		Förderung Laubholz im Mooreinzugsgebiet (1)		2 (1)	0,523
254	3	1015	B	0	0	131	BR168	X000	55	X000	684	0	WZF	Massnahme aus Freitext		Förderung Laubholz im Mooreinzugsgebiet (1)		2 (1)	1,006
254	3	1015	B	0	6	131	BR168	X000	55	X000	25	0	UWA	SDM 2	40	Förderung/Verjüngung von Baumarten der pnV im Rahmen von Mischungsregulierung und regulärer Durchforstung (1)		2 (1)	0,312

WÖN Maßnahmenliste in gültiger Waldeinteilung (nur Flächen >= 1000 m² oder §30 und Fläche >= 50 m²)

FNR	BBNR	Abt.	Uabt.	Ufl.	SE	FFH-Nr.	NSG	LSG	VSG	SOSG	Polynr.	FFH LRT	Biotop typ	Maßnahmen-typ	Nr.	Maßnahme Text (Bogen#)	Verpflichtung (Bogen#)	Priorität (Bogen#)	Fläche [ha]
254	3	1015	B	0	6	131	BR168	X000	55	X000	109	0	WZF	SDM 2	40	Förderung/Verjüngung von Baumarten der pnV im Rahmen von Mischungsregulierung und regulärer Durchforstung (1)		2 (1)	1,042
254	3	1015	B	0	9	131	BR168	X000	55	X000	423	0	WZF	Massnahme aus Freitext		Förderung Laubholz im Mooreinzugsgebiet (1)		2 (1)	1,184
254	3	1015	B	0	11	131	BR168	X000	55	X000	657	0	FBH	Massnahme aus Freitext		Förderung Laubholz im Mooreinzugsgebiet (1)		2 (1)	0,195
254	3	1015	B	0	0	131	BR168	X000	55	X000	20	0	WZF	SDM 2	40	Förderung/Verjüngung von Baumarten der pnV im Rahmen von Mischungsregulierung und regulärer Durchforstung (1)		2 (1)	0,19
254	3	1015	B	0	0	131	BR168	X000	55	X000	107	0	WZF	SDM 1	10	Maßnahmenplanung gemäß Fachgutachten (1)		1 (1)	1,038
254	3	1015	B	0	0	131	BR168	X000	55	X000	107	0	WZF	Massnahme aus Freitext		Förderung Laubholz im Mooreinzugsgebiet (1)		2 (1)	1,038
254	3	1015	B	0	0	131	BR168	X000	55	X000	208	0	WZF	SDM 2	40	Förderung/Verjüngung von Baumarten der pnV im Rahmen von Mischungsregulierung und regulärer Durchforstung (1)		2 (1)	0,183
254	3	1015	B	0	0	131	BR168	X000	55	X000	316	0	FBH	SDM 2	302	Förderung natürlicher gewässerbegleitender Bestockung (1)		2 (1)	0,007
254	3	1015	B	0	0	131	BR168	X000	55	X000	316	0	FBH	SDM 1	10	Maßnahmenplanung gemäß Fachgutachten (1)		1 (1)	0,007
254	3	1015	B	0	0	131	BR168	X000	55	X000	417	0	WZF	SDM 2	40	Förderung/Verjüngung von Baumarten der pnV im Rahmen von Mischungsregulierung und regulärer Durchforstung (1)		2 (1)	0,523
254	3	1015	B	0	0	131	BR168	X000	55	X000	27	0	OVW	SDM 1	1	Bewirtschaftung gem. allgemeiner Planungsvorgaben (1)		3 (1)	0,107
254	3	1015	B	0	11	131	BR168	X000	55	X000	146	0	UWF	Massnahme aus Freitext		Förderung Laubholz im Mooreinzugsgebiet (1)		2 (1)	0,775
254	3	1015	B	0	7	131	BR168	X000	55	X000	686	0	UWA	SDM 1	10	Maßnahmenplanung gemäß Fachgutachten (1)		1 (1)	0,374
254	3	1015	C	0	0	131	BR168	X000	55	X000	24	0	WZF	SDM 1	10	Maßnahmenplanung gemäß Fachgutachten (1)		1 (1)	0,18
254	3	1015	C	0	2	131	BR168	X000	55	X000	599	0	UWF	SDM 1	10	Maßnahmenplanung gemäß Fachgutachten (1)		1 (1)	0,45
254	3	1015	C	0	2	131	BR168	X000	55	X000	29	0	FBH	Massnahme aus Freitext		Förderung Laubholz im Mooreinzugsgebiet (1)		2 (1)	0,025
254	3	1015	C	0	2	131	BR168	X000	55	X000	108	0	FBH	Massnahme aus Freitext		Förderung Laubholz im Mooreinzugsgebiet (1)		2 (1)	0,011
254	3	1015	C	0	0	131	BR168	X000	55	X000	24	0	WZF	Massnahme aus Freitext		Förderung Laubholz im Mooreinzugsgebiet (1)		2 (1)	0,18
254	3	1015	C	0	0	131	BR168	X000	55	X000	113	0	WZF	SDM 1	10	Maßnahmenplanung gemäß Fachgutachten (1)		1 (1)	0,313
254	3	1015	C	0	2	131	BR168	X000	55	X000	29	0	FBH	SDM 1	10	Maßnahmenplanung gemäß Fachgutachten (1)		1 (1)	0,025
254	3	1015	C	0	2	131	BR168	X000	55	X000	108	0	FBH	SDM 2	302	Förderung natürlicher gewässerbegleitender Bestockung (1)		2 (1)	0,011
254	3	1015	C	0	2	131	BR168	X000	55	X000	29	0	FBH	SDM 2	302	Förderung natürlicher gewässerbegleitender Bestockung (1)		2 (1)	0,025

WÖN Maßnahmenliste in gültiger Waldeinteilung (nur Flächen >= 1000 m² oder §30 und Fläche >= 50 m²)

FNR	BBNR	Abt.	Uabt.	Ufl.	SE	FFH-Nr.	NSG	LSG	VSG	SOSG	Polynr.	FFH LRT	Biotop typ	Maßnahmen-typ	Nr.	Maßnahme Text (Bogen#)	Verpflichtung (Bogen#)	Priorität (Bogen#)	Fläche [ha]
254	3	1015	C	0	0	131	BR168	X000	55	X000	693	0	WZF	SDM 2	40	Förderung/Verjüngung von Baumarten der pnV im Rahmen von Mischungsregulierung und regulärer Durchforstung (1)		2 (1)	0,236
254	3	1015	C	0	0	131	BR168	X000	55	X000	24	0	WZF	SDM 2	40	Förderung/Verjüngung von Baumarten der pnV im Rahmen von Mischungsregulierung und regulärer Durchforstung (1)		2 (1)	0,18
254	3	1015	C	0	0	131	BR168	X000	55	X000	420	0	WZF	SDM 2	40	Förderung/Verjüngung von Baumarten der pnV im Rahmen von Mischungsregulierung und regulärer Durchforstung (1)		2 (1)	0,23
254	3	1015	C	0	0	131	BR168	X000	55	X000	693	0	WZF	SDM 1	10	Maßnahmenplanung gemäß Fachgutachten (1)		1 (1)	0,236
254	3	1015	C	0	0	131	BR168	X000	55	X000	420	0	WZF	SDM 1	10	Maßnahmenplanung gemäß Fachgutachten (1)		1 (1)	0,23
254	3	1015	C	0	0	131	BR168	X000	55	X000	693	0	WZF	Massnahme aus Freitext		Förderung Laubholz im Mooreinzugsgebiet (1)		2 (1)	0,236
254	3	1015	C	0	2	131	BR168	X000	55	X000	108	0	FBH	SDM 1	10	Maßnahmenplanung gemäß Fachgutachten (1)		1 (1)	0,011
254	3	1015	C	0	2	131	BR168	X000	55	X000	599	0	UWF	Massnahme aus Freitext		Förderung Laubholz im Mooreinzugsgebiet (1)		2 (1)	0,45
254	3	1015	C	0	2	131	BR168	X000	55	X000	599	0	UWF	SDM 2	40	Förderung/Verjüngung von Baumarten der pnV im Rahmen von Mischungsregulierung und regulärer Durchforstung (1)		2 (1)	0,45
254	3	1015	C	0	0	131	BR168	X000	55	X000	113	0	WZF	Massnahme aus Freitext		Förderung Laubholz im Mooreinzugsgebiet (1)		2 (1)	0,313
254	3	1015	C	0	0	131	BR168	X000	55	X000	420	0	WZF	Massnahme aus Freitext		Förderung Laubholz im Mooreinzugsgebiet (1)		2 (1)	0,23
254	3	1015	C	0	0	131	BR168	X000	55	X000	113	0	WZF	SDM 2	40	Förderung/Verjüngung von Baumarten der pnV im Rahmen von Mischungsregulierung und regulärer Durchforstung (1)		2 (1)	0,313
254	3	1028	A	0	5	131	BR168	X000	55	X000	209	9110	WLB	SDM LRT	37	Habitatbaumfläche, Prozessschutz (1)			0,578
254	3	1028	A	0	0	131	BR168	X000	55	X000	209	9110	WLB	SDM LRT	37	Habitatbaumfläche, Prozessschutz (1)			4,042
254	3	1028	B	0	2	131	BR168	X000	55	X000	279	9110	WLB	SDM LRT	37	Habitatbaumfläche, Prozessschutz (1)			0,116
254	3	1028	B	0	2	131	BR168	X000	55	X000	625	9110	WLB	SDM LRT	37	Habitatbaumfläche, Prozessschutz (1)			0,358
254	3	1028	B	0	1	131	BR168	X000	55	X000	678	0	UWA	SDM 1	37	Habitatbaumfläche Prozessschutz (1)	Erhaltungsmaßnahme (verpflichtend) (1)	1 (1)	0,12
254	3	1028	B	0	2	131	BR168	X000	55	X000	625	9110	WLB	Massnahme aus Freitext		mittelfristig Zäune entfernen (1)	Erhaltungsmaßnahme (verpflichtend) (1)	2 (1)	0,358
254	3	1028	B	0	1	131	BR168	X000	55	X000	632	0	UWA	SDM 2	40	Förderung/Verjüngung von Baumarten der pnV im Rahmen von Mischungsregulierung und regulärer Durchforstung (1)		2 (1)	0,104
254	3	1028	B	0	3	131	BR168	X000	55	X000	279	9110	WLB	Massnahme aus Freitext		mittelfristig Zäune entfernen (1)		1 (1)	0,105
254	3	1028	B	0	3	131	BR168	X000	55	X000	790	0	UHM	SDM 1	20	Natürliche Entwicklung/Sukzession, Nichtwald-Flächen in NWE (1)		1 (1)	0,137

WÖN Maßnahmenliste in gültiger Waldeinteilung (nur Flächen >= 1000 m² oder §30 und Fläche >= 50 m²)

FNR	BBNR	Abt.	Uabt.	Ufl.	SE	FFH-Nr.	NSG	LSG	VSG	SOSG	Polynr.	FFH LRT	Biotop typ	Maßnahmen-typ	Nr.	Maßnahme Text (Bogen#)	Verpflichtung (Bogen#)	Priorität (Bogen#)	Fläche [ha]
254	3	1028	B	0	1	131	BR168	X000	55	X000	448	0	UWA	SDM 2	40	Förderung/Verjüngung von Baumarten der pnV im Rahmen von Mischungsregulierung und regulärer Durchforstung (1)		2 (1)	0,317
254	3	1028	B	0	1	131	BR168	X000	55	X000	632	0	UWA	SDM 1	37	Habitatbaumfläche Prozessschutz (1)	Erhaltungsmaßnahme (verpflichtend) (1)	1 (1)	0,104
254	3	1028	B	0	2	131	BR168	X000	55	X000	279	9110	WLB	Massnahme aus Freitext		mittelfristig Zäune entfernen (1)		1 (1)	0,116
254	3	1028	B	0	0	131	BR168	X000	55	X000	136	0	WZF	SDM 1	37	Habitatbaumfläche Prozessschutz (1)	Erhaltungsmaßnahme (verpflichtend) (1)	1 (1)	6,254
254	3	1028	B	0	1	131	BR168	X000	55	X000	54	0	UWA	SDM 1	37	Habitatbaumfläche Prozessschutz (1)	Erhaltungsmaßnahme (verpflichtend) (1)	1 (1)	0,499
254	3	1028	B	0	1	131	BR168	X000	55	X000	448	0	UWA	SDM 1	37	Habitatbaumfläche Prozessschutz (1)	Erhaltungsmaßnahme (verpflichtend) (1)	1 (1)	0,317
254	3	1028	B	0	3	131	BR168	X000	55	X000	279	9110	WLB	SDM LRT	37	Habitatbaumfläche, Prozessschutz (1)			0,105
254	3	1028	B	0	0	131	BR168	X000	55	X000	136	0	WZF	Massnahme aus Freitext		femelweises Einbringen von Arten der pnV (1)		2 (1)	6,254
254	3	1028	B	0	3	131	BR168	X000	55	X000	625	9110	WLB	Massnahme aus Freitext		mittelfristig Zäune entfernen (1)	Erhaltungsmaßnahme (verpflichtend) (1)	2 (1)	6,144
254	3	1028	B	0	1	131	BR168	X000	55	X000	678	0	UWA	SDM 2	40	Förderung/Verjüngung von Baumarten der pnV im Rahmen von Mischungsregulierung und regulärer Durchforstung (1)		2 (1)	0,12
254	3	1028	B	0	2	131	BR168	X000	55	X000	177	9110	WLB	SDM LRT	37	Habitatbaumfläche, Prozessschutz (1)			0,133
254	3	1028	B	0	3	131	BR168	X000	55	X000	27	0	OVW	SDM 1	1	Bewirtschaftung gem. allgemeiner Planungsvorgaben (1)		3 (1)	0,103
254	3	1028	B	0	3	131	BR168	X000	55	X000	136	0	WZF	SDM 1	37	Habitatbaumfläche Prozessschutz (1)	Erhaltungsmaßnahme (verpflichtend) (1)	1 (1)	0,136
254	3	1028	B	0	3	131	BR168	X000	55	X000	136	0	WZF	Massnahme aus Freitext		femelweises Einbringen von Arten der pnV (1)		2 (1)	0,136
254	3	1028	B	0	3	131	BR168	X000	55	X000	625	9110	WLB	SDM LRT	37	Habitatbaumfläche, Prozessschutz (1)			6,144
254	3	1028	B	0	1	131	BR168	X000	55	X000	54	0	UWA	SDM 2	40	Förderung/Verjüngung von Baumarten der pnV im Rahmen von Mischungsregulierung und regulärer Durchforstung (1)		2 (1)	0,499
254	3	1028	B	0	2	131	BR168	X000	55	X000	177	9110	WLB	Massnahme aus Freitext		mittelfristig Zäune entfernen (1)		1 (1)	0,133
254	3	1028	X	0	0	131	BR168	X000	55	X000	104	6510	GMS	SDM 1	20	Natürliche Entwicklung/Sukzession, Nichtwald-Flächen in NWE (1)		1 (1)	0,465
254	3	1029	A	0	0	131	BR168	X000	55	X000	626	9110	WLB	SDM LRT	37	Habitatbaumfläche, Prozessschutz (1)			7,595
254	3	1029	A	0	4	131	BR168	X000	55	X000	211	0	WZF	SDM 1	37	Habitatbaumfläche Prozessschutz (1)	Erhaltungsmaßnahme (verpflichtend) (1)	1 (1)	0,853
254	3	1029	A	0	6	131	BR168	X000	55	X000	546	9110	WLB	SDM LRT	37	Habitatbaumfläche, Prozessschutz (1)			4,71

WÖN Maßnahmenliste in gültiger Waldeinteilung (nur Flächen >= 1000 m² oder §30 und Fläche >= 50 m²)

FNR	BBNR	Abt.	Uabt.	Ufl.	SE	FFH-Nr.	NSG	LSG	VSG	SOSG	Polynr.	FFH LRT	Biotop typ	Maßnahmen-typ	Nr.	Maßnahme Text (Bogen#)	Verpflichtung (Bogen#)	Priorität (Bogen#)	Fläche [ha]
254	3	1029	A	0	0	131	BR168	X000	55	X000	27	0	OVW	SDM 1	1	Bewirtschaftung gem. allgemeiner Planungsvorgaben (1)		3 (1)	0,124
254	3	1029	A	0	0	131	BR168	X000	55	X000	790	0	UHM	SDM 1	20	Natürliche Entwicklung/Sukzession, Nichtwald-Flächen in NWE (1)		1 (1)	0,131
254	3	1029	A	0	6	131	BR168	X000	55	X000	27	0	OVW	SDM 1	1	Bewirtschaftung gem. allgemeiner Planungsvorgaben (1)		3 (1)	0,148
254	3	1029	A	0	4	131	BR168	X000	55	X000	211	0	WZF	SDM 2	54	Erstinsandsetzung der Habitatbaumflächen durch Auszug von gebietsfremden Baumarten nur in NWE (1)		2 (1)	0,853
254	3	1029	A	0	0	131	BR168	X000	55	X000	681	0	UWA	SDM 1	37	Habitatbaumfläche Prozessschutz (1)	Erhaltungsmaßnahme (verpflichtend) (1)	1 (1)	0,157
254	3	1029	A	0	0	131	BR168	X000	55	X000	281	0	SEZ	SDM 1	3	Keine Befahrung (1)		1 (1)	0,02
254	3	1029	A	0	0	131	BR168	X000	55	X000	626	9110	WLB	SDM 1	41	Zurückdrängen gebietsfremder Baumarten (1)	Erhaltungsmaßnahme (verpflichtend) (1)	2 (1)	7,595
254	3	1029	B	0	3	131	BR168	X000	55	X000	633	0	UWA	SDM 2	40	Förderung/Verjüngung von Baumarten der pnV im Rahmen von Mischungsregulierung und regulärer Durchforstung (1)		2 (1)	0,258
254	3	1029	B	0	1	131	BR168	X000	55	X000	249	0	UWA	SDM 1	37	Habitatbaumfläche Prozessschutz (1)	Erhaltungsmaßnahme (verpflichtend) (1)	1 (1)	1
254	3	1029	B	0	1	131	BR168	X000	55	X000	249	0	UWA	SDM 2	40	Förderung/Verjüngung von Baumarten der pnV im Rahmen von Mischungsregulierung und regulärer Durchforstung (1)		2 (1)	1
254	3	1029	B	0	3	131	BR168	X000	55	X000	633	0	UWA	SDM 1	37	Habitatbaumfläche Prozessschutz (1)	Erhaltungsmaßnahme (verpflichtend) (1)	1 (1)	0,258
254	3	1029	B	0	0	131	BR168	X000	55	X000	248	0	WZF	Massnahme aus Freitext		femelweises Einbringen von Arten der pnV (1)		2 (1)	1,287
254	3	1029	B	0	0	131	BR168	X000	55	X000	248	0	WZF	SDM 1	37	Habitatbaumfläche Prozessschutz (1)	Erhaltungsmaßnahme (verpflichtend) (1)	1 (1)	1,287
254	3	1029	X	0	0	131	BR168	X000	55	X000	541	0	UWA	SDM 1	37	Habitatbaumfläche Prozessschutz (1)	Erhaltungsmaßnahme (verpflichtend) (1)	1 (1)	0,683
254	3	1030	A	0	0	131	BR168	X000	55	X000	138	9110	WLB	SDM LRT	37	Habitatbaumfläche, Prozessschutz (1)			10,158
254	3	1030	A	0	0	131	BR168	X000	55	X000	313	9110	WLB	SDM LRT	37	Habitatbaumfläche, Prozessschutz (1)			6,045
254	3	1030	A	0	2	131	BR168	X000	55	X000	544	(9110)	WZF	SDM 2	18	Entwicklung zum FFH-LRT (1)		2 (1)	4,869
254	3	1030	A	0	2	131	BR168	X000	55	X000	15	9110	WLB	SDM LRT	37	Habitatbaumfläche, Prozessschutz (1)			2,515
254	3	1030	A	0	99	131	BR168	X000	55	X000	503	(9110)	WJL	SDM 2	18	Entwicklung zum FFH-LRT (1)		2 (1)	1,265
254	3	1030	A	0	2	131	BR168	X000	55	X000	544	(9110)	WZF	Massnahme aus Freitext		Zurückgrängen gebietsfremder Baumarten (1)		2 (1)	4,869
254	3	1030	A	0	2	131	BR168	X000	55	X000	544	(9110)	WZF	SDM 1	37	Habitatbaumfläche Prozessschutz (1)	Erhaltungsmaßnahme (verpflichtend) (1)	1 (1)	4,869
254	3	1030	A	0	2	131	BR168	X000	55	X000	15	9110	WLB	SDM 1	41	Zurückdrängen gebietsfremder Baumarten (1)	Erhaltungsmaßnahme (verpflichtend) (1)	1 (1)	2,515

WÖN Maßnahmenliste in gültiger Waldeinteilung (nur Flächen >= 1000 m² oder §30 und Fläche >= 50 m²)

FNR	BBNR	Abt.	Uabt.	Ufl.	SE	FFH-Nr.	NSG	LSG	VSG	SOSG	Polynr.	FFH LRT	Biotop typ	Maßnahmen-typ	Nr.	Maßnahme Text (Bogen#)	Verpflichtung (Bogen#)	Priorität (Bogen#)	Fläche [ha]
254	3	1030	A	0	99	131	BR168	X000	55	X000	503	(9110)	WJL	SDM 1	37	Habitatbaumfläche Prozessschutz (1)	Erhaltungsmaßnahme (verpflichtend) (1)	1 (1)	1,265
254	3	1030	A	0	0	131	BR168	X000	55	X000	691	9110	WLB	SDM LRT	37	Habitatbaumfläche, Prozessschutz (1)			0,773
254	3	1030	A	0	0	131	BR168	X000	55	X000	27	0	OVW	SDM 1	1	Bewirtschaftung gem. allgemeiner Planungsvorgaben (1)		3 (1)	0,272
254	3	1030	A	0	0	131	BR168	X000	55	X000	728	9110	WLB	SDM LRT	37	Habitatbaumfläche, Prozessschutz (1)			0,441
254	3	1030	B	0	0	131	BR168	X000	55	X000	139	0	WZF	Massnahme aus Freitext		Waldumbau im Moorbereich zugunsten pnV. Artenschutz Sperlingskauz (1)		1 (1)	1,754
254	3	1030	B	0	0	131	BR168	X000	55	X000	795	0	FQR	SDM 2	3	Keine Befahrung (1)		1 (1)	0,007
254	3	1030	B	0	0	131	BR168	X000	55	X000	795	0	FQR	Massnahme aus Freitext		Bei Wegebaumassnahmen berücksichtigen (1)		1 (1)	0,007
254	3	1030	B	0	4	131	BR168	X000	55	X000	627	0	HBE	SDM 1	37	Habitatbaumfläche Prozessschutz (1)	Erhaltungsmaßnahme (verpflichtend) (1)	1 (1)	0,472
254	3	1030	B	0	0	131	BR168	X000	55	X000	27	0	OVW	SDM 1	1	Bewirtschaftung gem. allgemeiner Planungsvorgaben (1)		3 (1)	0,104
254	3	1030	B	0	0	131	BR168	X000	55	X000	794	0	FQR	SDM 1	20	Natürliche Entwicklung/Sukzession, Nichtwald-Flächen in NWE (1)		1 (1)	0,009
254	3	1030	B	0	4	131	BR168	X000	55	X000	781	0	FQR	SDM 2	301	Zurückdrängung nicht standortgemäßer Uferbestockung (1)		2 (1)	0,029
254	3	1030	B	0	0	131	BR168	X000	55	X000	793	0	UWF	SDM 1	20	Natürliche Entwicklung/Sukzession, Nichtwald-Flächen in NWE (1)		1 (1)	0,241
254	3	1030	B	0	0	131	BR168	X000	55	X000	795	0	FQR	SDM 1	20	Natürliche Entwicklung/Sukzession, Nichtwald-Flächen in NWE (1)		1 (1)	0,007
254	3	1030	B	0	0	131	BR168	X000	55	X000	794	0	FQR	Massnahme aus Freitext		Bei Wegebaumassnahmen berücksichtigen (1)		1 (1)	0,009
254	3	1030	B	0	0	131	BR168	X000	55	X000	139	0	WZF	SDM 1	37	Habitatbaumfläche Prozessschutz (1)	Erhaltungsmaßnahme (verpflichtend) (1)	1 (1)	1,754
254	3	1030	B	0	4	131	BR168	X000	55	X000	627	0	HBE	Massnahme aus Freitext		Einzelbaumschutz entfernen (1)		1 (1)	0,472
254	3	1030	B	0	0	131	BR168	X000	55	X000	139	0	WZF	SDM 2	40	Förderung/Verjüngung von Baumarten der pnV im Rahmen von Mischungsregulierung und regulärer Durchforstung (1)		1 (1)	1,754
254	3	1030	B	0	4	131	BR168	X000	55	X000	781	0	FQR	SDM 1	20	Natürliche Entwicklung/Sukzession, Nichtwald-Flächen in NWE (1)		1 (1)	0,029
254	3	1030	B	0	0	131	BR168	X000	55	X000	794	0	FQR	SDM 2	3	Keine Befahrung (1)		1 (1)	0,009
254	3	1031	A	1	1	131	BR168	X000	55	X000	777	0	WQB	SDM 1	39	Naturwald (1)	Erhaltungsmaßnahme (verpflichtend) (1)	1 (1)	0,136
254	3	1031	A	1	1	131	BR168	X000	55	X000	501	91E0	FBH	SDM LRT	39	Naturwald (1)			0,037
254	3	1031	A	1	1	131	BR168	X000	55	X000	788	91E0	WEB	SDM LRT	39	Naturwald (1)			0,048
254	3	1031	A	1	0	131	BR168	X000	55	X000	498	0	FBH	SDM 1	39	Naturwald (1)	Erhaltungsmaßnahme (verpflichtend) (1)	1 (1)	0,023

WÖN Maßnahmenliste in gültiger Waldeinteilung (nur Flächen >= 1000 m² oder §30 und Fläche >= 50 m²)

FNR	BBNR	Abt.	Uabt.	Ufl.	SE	FFH-Nr.	NSG	LSG	VSG	SOSG	Polynr.	FFH LRT	Biotop typ	Maßnahmen-typ	Nr.	Maßnahme Text (Bogen#)	Verpflichtung (Bogen#)	Priorität (Bogen#)	Fläche [ha]
254	3	1031	A	1	1	131	BR168	X000	55	X000	545	0	FBH	SDM 1	39	Naturwald (1)	Erhaltungsmaßnahme (verpflichtend) (1)	1 (1)	0,023
254	3	1031	A	1	1	131	BR168	X000	55	X000	27	0	OVW	SDM 1	1	Bewirtschaftung gem. allgemeiner Planungsvorgaben (1)		3 (1)	0,101
254	3	1031	A	1	0	131	BR168	X000	55	X000	696	0	WQE	SDM 1	39	Naturwald (1)	Erhaltungsmaßnahme (verpflichtend) (1)	1 (1)	1,127
254	3	1031	A	1	0	131	BR168	X000	55	X000	695	0	FBH	SDM 1	39	Naturwald (1)	Erhaltungsmaßnahme (verpflichtend) (1)	1 (1)	0,007
254	3	1031	A	1	0	131	BR168	X000	55	X000	789	0	WQB	SDM 1	39	Naturwald (1)	Erhaltungsmaßnahme (verpflichtend) (1)	1 (1)	0,593
254	3	1031	A	1	0	131	BR168	X000	55	X000	780	0	FBH	SDM 1	39	Naturwald (1)	Erhaltungsmaßnahme (verpflichtend) (1)	1 (1)	0,075
254	3	1031	A	1	0	131	BR168	X000	55	X000	628	0	FBH	SDM 1	39	Naturwald (1)	Erhaltungsmaßnahme (verpflichtend) (1)	1 (1)	0,008
254	3	1031	A	1	0	131	BR168	X000	55	X000	545	0	FBH	SDM 1	39	Naturwald (1)	Erhaltungsmaßnahme (verpflichtend) (1)	1 (1)	0,074
254	3	1031	A	1	0	131	BR168	X000	55	X000	629	0	WQB	SDM 1	39	Naturwald (1)	Erhaltungsmaßnahme (verpflichtend) (1)	1 (1)	0,711
254	3	1031	A	1	0	131	BR168	X000	55	X000	777	0	WQB	SDM 1	39	Naturwald (1)	Erhaltungsmaßnahme (verpflichtend) (1)	1 (1)	0,787
254	3	1031	A	1	1	131	BR168	X000	55	X000	251	91E0	WEB	SDM LRT	39	Naturwald (1)			2,869
254	3	1031	A	2	7	131	BR168	X000	55	X000	515	0	FBH	SDM 1	39	Naturwald (1)	Erhaltungsmaßnahme (verpflichtend) (1)	1 (1)	0,012
254	3	1031	A	2	7	131	BR168	X000	55	X000	542	0	WZF	SDM 1	39	Naturwald (1)	Erhaltungsmaßnahme (verpflichtend) (1)	1 (1)	0,299
254	3	1031	A	2	4	131	BR168	X000	55	X000	791	0	WZD	SDM 1	39	Naturwald (1)	Erhaltungsmaßnahme (verpflichtend) (1)	1 (1)	0,424
254	3	1031	A	2	0	131	BR168	X000	55	X000	351	0	UWA	SDM 1	39	Naturwald (1)	Erhaltungsmaßnahme (verpflichtend) (1)	1 (1)	0,945
254	3	1031	A	2	0	131	BR168	X000	55	X000	624	0	FBH	SDM 1	39	Naturwald (1)	Erhaltungsmaßnahme (verpflichtend) (1)	1 (1)	0,08
254	3	1031	A	2	4	131	BR168	X000	55	X000	624	0	FBH	SDM 1	39	Naturwald (1)	Erhaltungsmaßnahme (verpflichtend) (1)	1 (1)	0,014
254	3	1031	A	2	0	131	BR168	X000	55	X000	545	0	FBH	SDM 1	39	Naturwald (1)	Erhaltungsmaßnahme (verpflichtend) (1)	1 (1)	0,013
254	3	1031	A	2	0	131	BR168	X000	55	X000	797	0	UWA	SDM 1	39	Naturwald (1)	Erhaltungsmaßnahme (verpflichtend) (1)	1 (1)	0,147
254	3	1031	A	2	0	131	BR168	X000	55	X000	792	0	UWA	SDM 1	39	Naturwald (1)	Erhaltungsmaßnahme (verpflichtend) (1)	1 (1)	0,973
254	3	1031	A	2	3	131	BR168	X000	55	X000	250	0	WQE	SDM 1	39	Naturwald (1)	Erhaltungsmaßnahme (verpflichtend) (1)	1 (1)	0,165

WÖN Maßnahmenliste in gültiger Waldeinteilung (nur Flächen >= 1000 m² oder §30 und Fläche >= 50 m²)

FNR	BBNR	Abt.	Uabt.	Ufl.	SE	FFH-Nr.	NSG	LSG	VSG	SOSG	Polynr.	FFH LRT	Biotop typ	Maßnahmen-typ	Nr.	Maßnahme Text (Bogen#)	Verpflichtung (Bogen#)	Priorität (Bogen#)	Fläche [ha]
254	3	1031	A	2	7	131	BR168	X000	55	X000	50	0	WZF	SDM 1	39	Naturwald (1)	Erhaltungsmaßnahme (verpflichtend) (1)	1 (1)	0,566
254	3	1031	A	2	7	131	BR168	X000	55	X000	545	0	FBH	SDM 1	39	Naturwald (1)	Erhaltungsmaßnahme (verpflichtend) (1)	1 (1)	0,03
254	3	1031	B	0	0	131	BR168	X000	55	X000	724	0	WZF	SDM 1	37	Habitatbaumfläche Prozessschutz (1)	Erhaltungsmaßnahme (verpflichtend) (1)	1 (1)	4,561
254	3	1031	B	0	0	131	BR168	X000	55	X000	785	0	WZF	SDM 1	37	Habitatbaumfläche Prozessschutz (1)	Erhaltungsmaßnahme (verpflichtend) (1)	1 (1)	0,487
254	3	1031	B	0	0	131	BR168	X000	55	X000	724	0	WZF	SDM 2	40	Förderung/Verjüngung von Baumarten der pnV im Rahmen von Mischungsregulierung und regulärer Durchforstung (1)		1 (1)	4,561
254	3	1031	B	0	2	131	BR168	X000	55	X000	801	0	UWA	Massnahme aus Freitext		Zaun entfernen (1)		2 (1)	0,379
254	3	1031	B	0	0	131	BR168	X000	55	X000	783	0	UMA	SDM 1	39	Naturwald (1)	Erhaltungsmaßnahme (verpflichtend) (1)	1 (1)	0,136
254	3	1031	B	0	11	131	BR168	X000	55	X000	547	0	WJL	Massnahme aus Freitext		Zaun entfernen (1)		2 (1)	1,54
254	3	1031	B	0	5	131	BR168	X000	55	X000	785	0	WZF	SDM 1	37	Habitatbaumfläche Prozessschutz (1)	Erhaltungsmaßnahme (verpflichtend) (1)	1 (1)	0,162
254	3	1031	B	0	5	131	BR168	X000	55	X000	724	0	WZF	SDM 1	37	Habitatbaumfläche Prozessschutz (1)	Erhaltungsmaßnahme (verpflichtend) (1)	1 (1)	0,216
254	3	1031	B	0	2	131	BR168	X000	55	X000	801	0	UWA	SDM 1	37	Habitatbaumfläche Prozessschutz (1)	Erhaltungsmaßnahme (verpflichtend) (1)	1 (1)	0,379
254	3	1031	B	0	0	131	BR168	X000	55	X000	496	0	WXH	SDM 1	37	Habitatbaumfläche Prozessschutz (1)	Erhaltungsmaßnahme (verpflichtend) (1)	1 (1)	0,319
254	3	1031	B	0	5	131	BR168	X000	55	X000	496	0	WXH	SDM 1	37	Habitatbaumfläche Prozessschutz (1)	Erhaltungsmaßnahme (verpflichtend) (1)	1 (1)	0,28
254	3	1031	B	0	11	131	BR168	X000	55	X000	547	0	WJL	SDM 1	37	Habitatbaumfläche Prozessschutz (1)	Erhaltungsmaßnahme (verpflichtend) (1)	1 (1)	1,54
254	3	1031	B	0	5	131	BR168	X000	55	X000	724	0	WZF	SDM 2	40	Förderung/Verjüngung von Baumarten der pnV im Rahmen von Mischungsregulierung und regulärer Durchforstung (1)		1 (1)	0,216
254	3	1031	C	0	0	131	BR168	X000	55	X000	723	0	WXS	SDM 1	37	Habitatbaumfläche Prozessschutz (1)	Erhaltungsmaßnahme (verpflichtend) (1)	1 (1)	0,22
254	3	1031	C	0	6	131	BR168	X000	55	X000	352	0	WZL	SDM 2	40	Förderung/Verjüngung von Baumarten der pnV im Rahmen von Mischungsregulierung und regulärer Durchforstung (1)		2 (1)	0,258
254	3	1031	C	0	6	131	BR168	X000	55	X000	352	0	WZL	SDM 1	37	Habitatbaumfläche Prozessschutz (1)	Erhaltungsmaßnahme (verpflichtend) (1)	1 (1)	0,258
254	3	1032	A	0	0	131	BR168	X000	55	X000	144	9110	WLB	SDM 1	41	Zurückdrängen gebietsfremder Baumarten (1)		3 (1)	3,353

WÖN Maßnahmenliste in gültiger Waldeinteilung (nur Flächen >= 1000 m² oder §30 und Fläche >= 50 m²)

FNR	BBNR	Abt.	Uabt.	Ufl.	SE	FFH-Nr.	NSG	LSG	VSG	SOSG	Polynr.	FFH LRT	Biotop typ	Maßnahmen-typ	Nr.	Maßnahme Text (Bogen#)	Verpflichtung (Bogen#)	Priorität (Bogen#)	Fläche [ha]
254	3	1032	A	0	2	131	BR168	X000	55	X000	810	0	UWA	SDM 1	37	Habitatbaumfläche Prozessschutz (1)	Erhaltungsmaßnahme (verpflichtend) (1)	1 (1)	0,161
254	3	1032	A	0	0	131	BR168	X000	55	X000	414	9110	WLB	SDM LRT	37	Habitatbaumfläche, Prozessschutz (1)			0,499
254	3	1032	A	0	2	131	BR168	X000	55	X000	205	(9110)	WJN	SDM 2	18	Entwicklung zum FFH-LRT (1)		2 (1)	0,452
254	3	1032	A	0	3	131	BR168	X000	55	X000	679	0	UHM	SDM 1	20	Natürliche Entwicklung/Sukzession, Nichtwald-Flächen in NWE (1)		1 (1)	0,269
254	3	1032	A	0	4	131	BR168	X000	55	X000	253	9110	WLB	SDM LRT	37	Habitatbaumfläche, Prozessschutz (1)			5,387
254	3	1032	A	0	0	131	BR168	X000	55	X000	147	9110	WLB	SDM 1	41	Zurückdrängen gebietsfremder Baumarten (1)	Erhaltungsmaßnahme (verpflichtend) (1)	2 (1)	0,553
254	3	1032	A	0	0	131	BR168	X000	55	X000	147	9110	WLB	SDM LRT	37	Habitatbaumfläche, Prozessschutz (1)			0,553
254	3	1032	A	0	0	131	BR168	X000	55	X000	414	9110	WLB	SDM 1	41	Zurückdrängen gebietsfremder Baumarten (1)	Erhaltungsmaßnahme (verpflichtend) (1)	2 (1)	0,499
254	3	1032	A	0	0	131	BR168	X000	55	X000	147	9110	UWA	SDM 1	41	Zurückdrängen gebietsfremder Baumarten (2)	Erhaltungsmaßnahme (verpflichtend) (2)	2 (2)	0,237
254	3	1032	A	0	0	131	BR168	X000	55	X000	144	9110	WLB	SDM LRT	37	Habitatbaumfläche, Prozessschutz (1)			3,353
254	3	1032	A	0	5	131	BR168	X000	55	X000	634	9110	WXH	SDM LRT	37	Habitatbaumfläche, Prozessschutz (1)			0,322
254	3	1032	A	0	0	131	BR168	X000	55	X000	27	0	OVW	SDM 1	1	Bewirtschaftung gem. allgemeiner Planungsvorgaben (1)		3 (1)	0,114
254	3	1032	A	0	0	131	BR168	X000	55	X000	147	9110	UWA	SDM LRT	37	Habitatbaumfläche, Prozessschutz (2)			0,237
254	3	1032	A	0	2	131	BR168	X000	55	X000	205	(9110)	WJN	SDM 1	37	Habitatbaumfläche Prozessschutz (1)	Erhaltungsmaßnahme (verpflichtend) (1)	1 (1)	0,452
254	3	1032	A	0	0	131	BR168	X000	55	X000	206	9110	WLB	SDM LRT	37	Habitatbaumfläche, Prozessschutz (1)			0,522
254	3	1032	B	0	0	131	BR168	X000	55	X000	350	0	WZF	SDM 1	37	Habitatbaumfläche Prozessschutz (1)	Erhaltungsmaßnahme (verpflichtend) (1)	1 (1)	0,67
254	3	1032	B	0	0	131	BR168	X000	55	X000	350	0	WZF	SDM 2	40	Förderung/Verjüngung von Baumarten der pnV im Rahmen von Mischungsregulierung und regulärer Durchforstung (1)		2 (1)	0,67
254	3	1032	C	0	0	131	BR168	X000	55	X000	803	3260	FBH	SDM 1	303	Natürliche Fließgewässerdynamik (1)	Erhaltungsmaßnahme (verpflichtend) (1)	1 (1)	0,025
254	3	1032	C	0	0	131	BR168	X000	55	X000	447	9110	WLB	SDM LRT	37	Habitatbaumfläche, Prozessschutz (1)			7,543
254	3	1032	C	0	0	131	BR168	X000	55	X000	804	9110	WLB	SDM LRT	37	Habitatbaumfläche, Prozessschutz (1)			0,106
254	3	1032	C	0	0	131	BR168	X000	55	X000	804	9110	WLB	SDM 1	40	Förderung/Verjüngung von Baumarten der pnV im Rahmen von Mischungsregulierung und regulärer Durchforstung (1)	Erhaltungsmaßnahme (verpflichtend) (1)	2 (1)	0,106
254	3	1032	C	0	0	131	BR168	X000	55	X000	803	3260	FBH	SDM 2	302	Förderung natürlicher gewässerbegleitender Bestockung (1)	Erhaltungsmaßnahme (verpflichtend) (1)	1 (1)	0,025
254	3	1032	D	0	6	131	BR168	X000	55	X000	358	9110	WLB	SDM 1	41	Zurückdrängen gebietsfremder Baumarten (1)	Erhaltungsmaßnahme (verpflichtend) (1)	2 (1)	0,554
254	3	1032	D	0	0	131	BR168	X000	55	X000	803	3260	FBH	SDM 1	303	Natürliche Fließgewässerdynamik (1)	Erhaltungsmaßnahme (verpflichtend) (1)	1 (1)	0,022
254	3	1032	D	0	0	131	BR168	X000	55	X000	805	9110	WLB	SDM LRT	37	Habitatbaumfläche, Prozessschutz (1)			0,153

WÖN Maßnahmenliste in gültiger Waldeinteilung (nur Flächen >= 1000 m² oder §30 und Fläche >= 50 m²)

FNR	BBNR	Abt.	Uabt.	Ufl.	SE	FFH-Nr.	NSG	LSG	VSG	SOSG	Polynr.	FFH LRT	Biotop typ	Maßnahmen-typ	Nr.	Maßnahme Text (Bogen#)	Verpflichtung (Bogen#)	Priorität (Bogen#)	Fläche [ha]
254	3	1032	D	0	6	131	BR168	X000	55	X000	358	9110	WLB	SDM LRT	37	Habitatbaumfläche, Prozessschutz (1)			0,554
254	3	1032	D	0	6	131	BR168	X000	55	X000	803	3260	FBH	SDM 1	303	Natürliche Fließgewässerdynamik (1)	Erhaltungsmaßnahme (verpflichtend) (1)	1 (1)	0,023
254	3	1032	D	0	7	131	BR168	X000	55	X000	803	3260	FBH	SDM 2	302	Förderung natürlicher gewässerbegleitender Bestockung (1)	Erhaltungsmaßnahme (verpflichtend) (1)	1 (1)	0,012
254	3	1032	D	0	7	131	BR168	X000	55	X000	807	9110	UWF	SDM LRT	37	Habitatbaumfläche, Prozessschutz (1)			0,126
254	3	1032	D	0	0	131	BR168	X000	55	X000	623	9110	WLB	SDM LRT	37	Habitatbaumfläche, Prozessschutz (1)			0,717
254	3	1032	D	0	7	131	BR168	X000	55	X000	630	9110	UWF	SDM LRT	37	Habitatbaumfläche, Prozessschutz (1)			0,153
254	3	1032	D	0	6	131	BR168	X000	55	X000	803	3260	FBH	SDM 2	302	Förderung natürlicher gewässerbegleitender Bestockung (1)	Erhaltungsmaßnahme (verpflichtend) (1)	1 (1)	0,023
254	3	1032	D	0	7	131	BR168	X000	55	X000	803	3260	FBH	SDM 1	303	Natürliche Fließgewässerdynamik (1)	Erhaltungsmaßnahme (verpflichtend) (1)	1 (1)	0,012
254	3	1032	D	0	0	131	BR168	X000	55	X000	803	3260	FBH	SDM 2	302	Förderung natürlicher gewässerbegleitender Bestockung (1)	Erhaltungsmaßnahme (verpflichtend) (1)	1 (1)	0,022
254	3	1033	A	0	0	131	BR168	X000	55	X000	18	9110	WLB	SDM LRT	39	Naturwald (1)			1,49
254	3	1033	A	0	2	131	BR168	X000	55	X000	434	9110	WLB	SDM LRT	39	Naturwald (1)			0,312
254	3	1033	A	0	0	131	BR168	X000	55	X000	137	9110	WLB	SDM LRT	39	Naturwald (1)			17,953
254	3	1033	A	0	2	131	BR168	X000	55	X000	137	9110	WLB	SDM LRT	39	Naturwald (1)			0,219
254	3	1033	A	0	0	131	BR168	X000	55	X000	434	9110	WLB	SDM LRT	39	Naturwald (1)			0,389
254	3	1033	A	0	3	131	BR168	X000	55	X000	540	0	WZL	SDM 1	39	Naturwald (1)	Erhaltungsmaßnahme (verpflichtend) (1)	1 (1)	0,221
254	3	1052	A	0	0	131	BR168	X000	55	X000	46	9110	WLB	SDM LRT	37	Habitatbaumfläche, Prozessschutz (1)			10,03
254	3	1052	A	0	4	131	BR168	X000	55	X000	618	0	WZF	SDM 2	41	Zurückdrängen gebietsfremder Baumarten (1)		2 (1)	0,809
254	3	1052	A	0	4	131	BR168	X000	55	X000	618	0	WZF	SDM 1	37	Habitatbaumfläche Prozessschutz (1)	Erhaltungsmaßnahme (verpflichtend) (1)	1 (1)	0,809
254	3	1052	A	0	2	131	BR168	X000	55	X000	668	0	OVW	SDM 1	1	Bewirtschaftung gem. allgemeiner Planungsvorgaben (1)		3 (1)	0,227
254	3	1052	A	0	2	131	BR168	X000	55	X000	451	0	HBE	SDM 1	37	Habitatbaumfläche Prozessschutz (1)	Erhaltungsmaßnahme (verpflichtend) (1)	1 (1)	0,106
254	3	1052	A	0	2	131	BR168	X000	55	X000	720	9110	WLB	SDM LRT	37	Habitatbaumfläche, Prozessschutz (1)			1,147
254	3	1052	J	0	0	131	BR168	X000	55	X000	46	9110	WLB	SDM LRT	37	Habitatbaumfläche, Prozessschutz (1)			6,111
254	3	1052	J	0	0	131	BR168	X000	55	X000	720	9110	WLB	SDM LRT	37	Habitatbaumfläche, Prozessschutz (1)			0,875
254	3	1053	A	0	0	131	BR168	X000	55	X000	339	9110	WLB	SDM LRT	37	Habitatbaumfläche, Prozessschutz (1)			2,489
254	3	1053	A	0	0	131	BR168	X000	55	X000	241	9110	WLB	SDM LRT	37	Habitatbaumfläche, Prozessschutz (1)			4,739
254	3	1053	A	0	0	131	BR168	X000	55	X000	443	9110	WLB	SDM LRT	37	Habitatbaumfläche, Prozessschutz (1)			2,07
254	3	1053	A	0	0	131	BR168	X000	55	X000	349	9110	WLB	SDM LRT	37	Habitatbaumfläche, Prozessschutz (1)			3,697
254	3	1053	A	0	0	131	BR168	X000	55	X000	349	9110	WLB	Massnahme aus Freitext		Entfernung Einzelschutz am Rückeweg. (1)		1 (1)	3,697
254	3	1053	A	0	2	131	BR168	X000	55	X000	535	0	WQE	Massnahme aus Freitext		Erhalt Eichen, Entfernen Einzelschutz (1)		2 (1)	1,085
254	3	1053	A	0	0	131	BR168	X000	55	X000	446	9110	WLB	SDM LRT	37	Habitatbaumfläche, Prozessschutz (1)			0,732

WÖN Maßnahmenliste in gültiger Waldeinteilung (nur Flächen >= 1000 m² oder §30 und Fläche >= 50 m²)

FNR	BBNR	Abt.	Uabt.	Ufl.	SE	FFH-Nr.	NSG	LSG	VSG	SOSG	Polynr.	FFH LRT	Biotop typ	Maßnahmen-typ	Nr.	Maßnahme Text (Bogen#)	Verpflichtung (Bogen#)	Priorität (Bogen#)	Fläche [ha]
254	3	1053	A	0	0	131	BR168	X000	55	X000	349	9110	WLB	SDM 1	41	Zurückdrängen gebietsfremder Baumarten (1)	Erhaltungsmaßnahme (verpflichtend) (1)	1 (1)	3,697
254	3	1053	A	0	2	131	BR168	X000	55	X000	535	0	WQE	SDM 1	37	Habitatbaumfläche Prozessschutz (1)	Erhaltungsmaßnahme (verpflichtend) (1)	1 (1)	1,085
254	3	1053	A	0	0	131	BR168	X000	55	X000	668	0	OVW	SDM 1	1	Bewirtschaftung gem. allgemeiner Planungsvorgaben (1)		3 (1)	0,128
254	3	1053	B	0	0	131	BR168	X000	55	X000	215	0	WZF	SDM 1	37	Habitatbaumfläche Prozessschutz (1)	Erhaltungsmaßnahme (verpflichtend) (1)	1 (1)	0,118
254	3	1053	B	0	0	131	BR168	X000	55	X000	194	0	WZF	SDM 2	54	Erstinsandsetzung der Habitatbaumflächen durch Auszug von gebietsfremden Baumarten nur in NWE (1)		2 (1)	1,988
254	3	1053	B	0	7	131	BR168	X000	55	X000	353	0	UHM	SDM 1	37	Habitatbaumfläche Prozessschutz (1)	Erhaltungsmaßnahme (verpflichtend) (1)	1 (1)	0,112
254	3	1053	B	0	0	131	BR168	X000	55	X000	194	0	WZF	Massnahme aus Freitext		Pflanzung von Baumarten der pnV (1)		2 (1)	1,988
254	3	1053	B	0	0	131	BR168	X000	55	X000	215	0	WZF	SDM 2	40	Förderung/Verjüngung von Baumarten der pnV im Rahmen von Mischungsregulierung und regulärer Durchforstung (1)		2 (1)	0,118
254	3	1053	B	0	0	131	BR168	X000	55	X000	194	0	WZF	SDM 1	37	Habitatbaumfläche Prozessschutz (1)	Erhaltungsmaßnahme (verpflichtend) (1)	1 (1)	1,988
254	3	1075	A	0	3	131	BR168	X000	55	X000	718	0	WZF	SDM 1	37	Habitatbaumfläche Prozessschutz (1)	Erhaltungsmaßnahme (verpflichtend) (1)	1 (1)	0,346
254	3	1075	A	0	3	131	BR168	X000	55	X000	718	0	WZF	SDM 2	54	Erstinsandsetzung der Habitatbaumflächen durch Auszug von gebietsfremden Baumarten nur in NWE (1)		2 (1)	0,346
254	3	1075	A	0	1	131	BR168	X000	55	X000	133	0	UWA	SDM 2	41	Zurückdrängen gebietsfremder Baumarten (1)		2 (1)	0,193
254	3	1075	A	0	1	131	BR168	X000	55	X000	133	0	UWA	SDM 1	37	Habitatbaumfläche Prozessschutz (1)	Erhaltungsmaßnahme (verpflichtend) (1)	1 (1)	0,193
254	3	1075	A	0	2	131	BR168	X000	55	X000	334	9110	WLB	SDM LRT	37	Habitatbaumfläche, Prozessschutz (1)			1,259
254	3	1075	A	0	0	131	BR168	X000	55	X000	529	9110	WLB	SDM LRT	37	Habitatbaumfläche, Prozessschutz (1)			11,222
254	3	1076	A	0	0	131	BR168	X000	55	X000	572	(9110)	WZF	SDM 1	37	Habitatbaumfläche Prozessschutz (1)	Erhaltungsmaßnahme (verpflichtend) (1)	1 (1)	0,425
254	3	1076	A	0	0	131	BR168	X000	55	X000	237	9110	WLB	SDM LRT	37	Habitatbaumfläche, Prozessschutz (1)			16,953
254	3	1076	A	0	0	131	BR168	X000	55	X000	237	9110	WLB	SDM 1	41	Zurückdrängen gebietsfremder Baumarten (1)	Erhaltungsmaßnahme (verpflichtend) (1)	2 (1)	16,953
254	3	1076	A	0	0	131	BR168	X000	55	X000	668	0	OVW	SDM 1	1	Bewirtschaftung gem. allgemeiner Planungsvorgaben (1)		3 (1)	0,103
254	3	1076	A	0	0	131	BR168	X000	55	X000	572	(9110)	WZF	SDM 2	18	Entwicklung zum FFH-LRT (1)		2 (1)	0,425
254	3	1076	A	0	0	131	BR168	X000	55	X000	715	9110	WLB	SDM LRT	37	Habitatbaumfläche, Prozessschutz (1)			0,976
254	3	1107	A	0	0	131	BR168	X000	55	X000	127	9110	WLB	SDM LRT	37	Habitatbaumfläche, Prozessschutz (1)			16,086

WÖN Maßnahmenliste in gültiger Waldeinteilung (nur Flächen >= 1000 m² oder §30 und Fläche >= 50 m²)

FNR	BBNR	Abt.	Uabt.	Ufl.	SE	FFH-Nr.	NSG	LSG	VSG	SOSG	Polynr.	FFH LRT	Biotop typ	Maßnahmen-typ	Nr.	Maßnahme Text (Bogen#)	Verpflichtung (Bogen#)	Priorität (Bogen#)	Fläche [ha]
254	3	1107	A	0	3	131	BR168	X000	55	X000	36	9110	WLB	SDM 1	41	Zurückdrängen gebietsfremder Baumarten (1)	Erhaltungsmaßnahme (verpflichtend) (1)	2 (1)	1,158
254	3	1107	A	0	0	131	BR168	X000	55	X000	331	9110	WLB	SDM LRT	37	Habitatbaumfläche, Prozessschutz (1)			4,938
254	3	1107	A	0	2	131	BR168	X000	55	X000	522	(9110)	WXH	SDM 1	37	Habitatbaumfläche Prozessschutz (1)	Erhaltungsmaßnahme (verpflichtend) (1)	1 (1)	1,389
254	3	1107	A	0	2	131	BR168	X000	55	X000	436	(9110)	WXH	SDM 1	37	Habitatbaumfläche Prozessschutz (1)	Erhaltungsmaßnahme (verpflichtend) (1)	1 (1)	1,394
254	3	1107	A	0	3	131	BR168	X000	55	X000	36	9110	WLB	SDM LRT	37	Habitatbaumfläche, Prozessschutz (1)			1,158
254	3	1107	A	0	2	131	BR168	X000	55	X000	436	(9110)	WXH	SDM 2	18	Entwicklung zum FFH-LRT (1)		2 (1)	1,394
254	3	1107	A	0	2	131	BR168	X000	55	X000	522	(9110)	WXH	SDM 2	18	Entwicklung zum FFH-LRT (1)		2 (1)	1,389
254	3	1107	X	0	0	131	BR168	X000	55	X000	38	0	GET	SDM 1	20	Natürliche Entwicklung/Sukzession, Nichtwald-Flächen in NWE (1)		1 (1)	0,421
254	3	1132	A	0	4	131	BR168	X000	55	X000	34	9110	WLB	SDM 1	41	Zurückdrängen gebietsfremder Baumarten (1)	Erhaltungsmaßnahme (verpflichtend) (1)	2 (1)	3,141
254	3	1132	A	0	0	131	BR168	X000	55	X000	37	9110	WLB	SDM LRT	37	Habitatbaumfläche, Prozessschutz (1)			0,436
254	3	1132	A	0	2	131	BR168	X000	55	X000	520	9110	WLB	SDM 1	41	Zurückdrängen gebietsfremder Baumarten (1)	Erhaltungsmaßnahme (verpflichtend) (1)	1 (1)	0,628
254	3	1132	A	0	0	131	BR168	X000	55	X000	521	9110	WLB	SDM LRT	37	Habitatbaumfläche, Prozessschutz (1)			15,407
254	3	1132	A	0	2	131	BR168	X000	55	X000	520	9110	WLB	SDM LRT	37	Habitatbaumfläche, Prozessschutz (1)			0,628
254	3	1132	A	0	0	131	BR168	X000	55	X000	35	9110	WLB	SDM LRT	37	Habitatbaumfläche, Prozessschutz (1)			0,59
254	3	1132	A	0	4	131	BR168	X000	55	X000	34	9110	WLB	SDM LRT	37	Habitatbaumfläche, Prozessschutz (1)			3,141
254	3	1132	A	0	0	131	BR168	X000	55	X000	37	9110	WLB	SDM 1	41	Zurückdrängen gebietsfremder Baumarten (1)		2 (1)	0,436
254	3	1141	B	0	0	131	BR168	X000	55	X000	33	0	OVW	SDM 1	1	Bewirtschaftung gem. allgemeiner Planungsvorgaben (1)		3 (1)	0,11
254	3	1141	B	0	0	131	BR168	X000	55	X000	432	9110	WLB	SDM LRT	32	Altbestände in Verjüngung (Schattbaumarten) (1)			12,742
254	3	1141	B	0	2	131	BR168	X000	55	X000	329	0	WLB	SDM 2	41	Zurückdrängen gebietsfremder Baumarten (1)		2 (1)	3,148
254	3	1141	B	0	71	131	BR168	X000	55	X000	435	9110	WLB	SDM LRT	37	Habitatbaumfläche, Prozessschutz (1)			0,125
254	3	1141	B	0	2	131	BR168	X000	55	X000	329	0	WLB	SDM 1	18	Entwicklung zum FFH-LRT (1)		2 (1)	3,148
254	3	1141	B	0	71	131	BR168	X000	55	X000	297	9110	WLB	SDM LRT	37	Habitatbaumfläche, Prozessschutz (1)			0,137
254	3	1141	B	0	0	131	BR168	X000	55	X000	432	9110	WLB	SDM 1	41	Zurückdrängen gebietsfremder Baumarten (1)	Erhaltungsmaßnahme (verpflichtend) (1)	2 (1)	12,742
254	3	3308	A	0	0	131	BR168	X000	55	X000	213	0	SEZ	SDM 2	301	Zurückdrängung nicht standortgemäßer Uferbestockung (1)		2 (1)	0,027
254	3	3308	A	0	0	131	BR168	X000	55	X000	145	9110	FBH	SDM LRT	37	Habitatbaumfläche, Prozessschutz (1)			0,021
254	3	3308	A	0	0	131	BR168	X000	55	X000	115	0	WZF	SDM 1	37	Habitatbaumfläche Prozessschutz (1)	Erhaltungsmaßnahme (verpflichtend) (1)	1 (1)	0,543
254	3	3308	A	0	0	131	BR168	X000	55	X000	213	0	SEZ	SDM 1	20	Natürliche Entwicklung/Sukzession, Nichtwald-Flächen in NWE (1)		1 (1)	0,027
254	3	3308	A	0	0	131	BR168	X000	55	X000	115	0	WZF	SDM 2	1	Bewirtschaftung gem. allgemeiner Planungsvorgaben (1)		3 (1)	0,543

WÖN Maßnahmenliste in gültiger Waldeinteilung (nur Flächen >= 1000 m² oder §30 und Fläche >= 50 m²)

FNR	BBNR	Abt.	Uabt.	Ufl.	SE	FFH-Nr.	NSG	LSG	VSG	SOSG	Polynr.	FFH LRT	Biotop typ	Maßnahmen-typ	Nr.	Maßnahme Text (Bogen#)	Verpflichtung (Bogen#)	Priorität (Bogen#)	Fläche [ha]
254	3	3308	A	0	4	131	BR168	X000	55	X000	318	0	WXH	SDM 1	37	Habitatbaumfläche Prozessschutz (1)	Erhaltungsmaßnahme (verpflichtend) (1)	1 (1)	0,102
254	3	3308	A	0	0	131	BR168	X000	55	X000	145	9110	FBH	SDM 2	302	Förderung natürlicher gewässerbegleitender Bestockung (1)		2 (1)	0,021
254	3	3308	A	0	0	131	BR168	X000	55	X000	122	(9110)	WZF	SDM 1	37	Habitatbaumfläche Prozessschutz (1)	Erhaltungsmaßnahme (verpflichtend) (1)	1 (1)	0,21
254	3	3308	A	0	5	131	BR168	X000	55	X000	697	9110	WLB	SDM LRT	37	Habitatbaumfläche, Prozessschutz (1)			0,807
254	3	3308	A	0	0	131	BR168	X000	55	X000	145	9110	FBH	SDM 1	303	Natürliche Fließgewässerdynamik (1)		1 (1)	0,021
254	3	3308	A	0	0	131	BR168	X000	55	X000	122	(9110)	WZF	SDM 2	18	Entwicklung zum FFH-LRT (1)		2 (1)	0,21
254	3	3308	A	0	0	131	BR168	X000	55	X000	697	9110	WLB	SDM LRT	37	Habitatbaumfläche, Prozessschutz (1)			9,951
254	3	3308	B	0	0	131	BR168	X000	55	X000	601	0	WZF	SDM 2	54	Erstinsandsetzung der Habitatbaumflächen durch Auszug von gebietsfremden Baumarten nur in NWE (1)		2 (1)	2,676
254	3	3308	B	0	0	131	BR168	X000	55	X000	601	0	WZF	SDM 1	37	Habitatbaumfläche Prozessschutz (1)	Erhaltungsmaßnahme (verpflichtend) (1)	1 (1)	2,676
254	3	3308	B	0	0	131	BR168	X000	55	X000	601	0	WZF	Massnahme aus Freitext		Pflanzung von Baumarten der pnV / Zaun in Abteilungsmitte entfernen (1)		1 (1)	2,676
254	3	3316	A	0	0	131	BR168	X000	55	X000	306	9110	FBH	SDM LRT	37	Habitatbaumfläche, Prozessschutz (1)			0,014
254	3	3316	A	0	6	131	BR168	X000	55	X000	689	9110	WLB	SDM LRT	37	Habitatbaumfläche, Prozessschutz (1)			0,492
254	3	3316	A	0	0	131	BR168	X000	55	X000	306	9110	FBH	SDM 1	303	Natürliche Fließgewässerdynamik (1)		1 (1)	0,014
254	3	3316	A	0	0	131	BR168	X000	55	X000	497	9110	WLB	SDM LRT	37	Habitatbaumfläche, Prozessschutz (1)			2,428
254	3	3316	A	0	6	131	BR168	X000	55	X000	497	9110	WLB	SDM LRT	37	Habitatbaumfläche, Prozessschutz (1)			2,142
254	3	3316	A	0	4	131	BR168	X000	55	X000	685	0	UWA	SDM 2	40	Förderung/Verjüngung von Baumarten der pnV im Rahmen von Mischungsregulierung und regulärer Durchforstung (1)		2 (1)	0,317
254	3	3316	A	0	4	131	BR168	X000	55	X000	685	0	UWA	SDM 1	37	Habitatbaumfläche Prozessschutz (1)	Erhaltungsmaßnahme (verpflichtend) (1)	1 (1)	0,317
254	3	3316	A	0	0	131	BR168	X000	55	X000	306	9110	FBH	SDM 2	302	Förderung natürlicher gewässerbegleitender Bestockung (1)		2 (1)	0,014
254	3	3316	A	0	0	131	BR168	X000	55	X000	689	9110	WLB	SDM LRT	37	Habitatbaumfläche, Prozessschutz (1)			14,107
254	3	3316	A	0	6	131	BR168	X000	55	X000	424	0	UHF	SDM 1	20	Natürliche Entwicklung/Sukzession, Nichtwald-Flächen in NWE (1)		1 (1)	0,106
254	3	3316	B	0	0	131	BR168	X000	55	X000	606	0	FBH	SDM 2	301	Zurückdrängung nicht standortgemäßer Uferbestockung (1)		1 (1)	0,02
254	3	3316	B	0	0	131	BR168	X000	55	X000	595	0	WZF	SDM 2	54	Erstinsandsetzung der Habitatbaumflächen durch Auszug von gebietsfremden Baumarten nur in NWE (1)		2 (1)	1,112
254	3	3316	B	0	0	131	BR168	X000	55	X000	595	0	WZF	SDM 1	37	Habitatbaumfläche Prozessschutz (1)	Erhaltungsmaßnahme (verpflichtend) (1)	1 (1)	1,112
254	3	3316	B	0	0	131	BR168	X000	55	X000	595	0	WZF	Massnahme aus Freitext		Pflanzung von Baumarten der pnV (1)		2 (1)	1,112

WÖN Maßnahmenliste in gültiger Waldeinteilung (nur Flächen >= 1000 m² oder §30 und Fläche >= 50 m²)

FNR	BBNR	Abt.	Uabt.	Ufl.	SE	FFH-Nr.	NSG	LSG	VSG	SOSG	Polynr.	FFH LRT	Biotop typ	Maßnahmen-typ	Nr.	Maßnahme Text (Bogen#)	Verpflichtung (Bogen#)	Priorität (Bogen#)	Fläche [ha]
254	3	3316	B	0	0	131	BR168	X000	55	X000	606	0	FBH	Massnahme aus Freitext		Pflanzung von Baumarten der pnV (1)		1 (1)	0,02
254	3	3316	B	0	0	131	BR168	X000	55	X000	606	0	FBH	SDM 1	37	Habitatbaumfläche Prozessschutz (1)	Erhaltungsmaßnahme (verpflichtend) (1)	1 (1)	0,02
254	3	3316	X	0	0	131	BR168	X000	55	X000	416	0	GMS	SDM 1	20	Natürliche Entwicklung/Sukzession, Nichtwald-Flächen in NWE (1)		1 (1)	0,119
254	4	1034	A	0	0	131	BR168	X000	55	X000	727	9110	WLB	SDM LRT	37	Habitatbaumfläche, Prozessschutz (1)			0,407
254	4	1034	A	0	0	131	BR168	X000	55	X000	867	9110	FBH	SDM LRT	37	Habitatbaumfläche, Prozessschutz (1)			0,008
254	4	1034	A	0	1	131	BR168	X000	55	X000	867	9110	FBH	SDM LRT	37	Habitatbaumfläche, Prozessschutz (1)			0,052
254	4	1034	A	0	0	131	BR168	X000	55	X000	449	9110	WLB	SDM LRT	37	Habitatbaumfläche, Prozessschutz (1)			11,957
254	4	1034	A	0	0	131	BR168	X000	55	X000	867	9110	FBH	SDM 1	3	Keine Befahrung (1)	Erhaltungsmaßnahme (verpflichtend) (1)	1 (1)	0,008
254	4	1034	A	0	4	131	BR168	X000	55	X000	140	9110	WLB	SDM LRT	37	Habitatbaumfläche, Prozessschutz (1)			1,46
254	4	1034	A	0	0	131	BR168	X000	55	X000	449	9110	WLB	SDM 1	54	Erstinstandsetzung der Habitatbaumflächen durch Auszug von gebietsfremden Baumarten nur in NWE (1)	Erhaltungsmaßnahme (verpflichtend) (1)	2 (1)	11,957
254	4	1034	A	0	0	131	BR168	X000	55	X000	252	9110	WLB	SDM LRT	39	Naturwald (1)			0,2
254	4	1034	A	0	4	131	BR168	X000	55	X000	140	9110	WLB	SDM 1	41	Zurückdrängen gebietsfremder Baumarten (1)	Erhaltungsmaßnahme (verpflichtend) (1)	1 (1)	1,46
254	4	1034	A	0	4	131	BR168	X000	55	X000	867	9110	FBH	SDM 1	3	Keine Befahrung (1)	Erhaltungsmaßnahme (verpflichtend) (1)	1 (1)	0,013
254	4	1034	A	0	1	131	BR168	X000	55	X000	867	9110	FBH	SDM 1	3	Keine Befahrung (1)	Erhaltungsmaßnahme (verpflichtend) (1)	1 (1)	0,052
254	4	1034	A	0	0	131	BR168	X000	55	X000	252	9110	WLB	SDM 1	54	Erstinstandsetzung der Habitatbaumflächen durch Auszug von gebietsfremden Baumarten nur in NWE (1)	Erhaltungsmaßnahme (verpflichtend) (1)	2 (1)	0,2
254	4	1034	A	0	1	131	BR168	X000	55	X000	51	9110	WLB	SDM LRT	37	Habitatbaumfläche, Prozessschutz (1)			0,623
254	4	1034	A	0	4	131	BR168	X000	55	X000	867	9110	FBH	SDM LRT	37	Habitatbaumfläche, Prozessschutz (1)			0,013
254	4	1034	B	0	0	131	BR168	X000	55	X000	252	9110	WLB	SDM LRT	39	Naturwald (1)			5,435
254	4	1034	B	0	0	131	BR168	X000	55	X000	847	9110	FBH	SDM LRT	39	Naturwald (1)			0,076
254	4	1034	B	0	0	131	BR168	X000	55	X000	252	9110	WLB	SDM 1	54	Erstinstandsetzung der Habitatbaumflächen durch Auszug von gebietsfremden Baumarten nur in NWE (1)	Erhaltungsmaßnahme (verpflichtend) (1)	2 (1)	5,435
254	4	1034	B	0	0	131	BR168	X000	55	X000	849	9110	WLB	SDM LRT	39	Naturwald (1)			0,263
254	4	1034	B	0	0	131	BR168	X000	55	X000	848	9110	FBH	SDM 1	3	Keine Befahrung (1)	Erhaltungsmaßnahme (verpflichtend) (1)	1 (1)	0,019
254	4	1034	B	0	0	131	BR168	X000	55	X000	137	9110	WLB	SDM LRT	39	Naturwald (1)			0,107
254	4	1034	B	0	0	131	BR168	X000	55	X000	848	9110	FBH	SDM LRT	39	Naturwald (1)			0,019
254	4	1034	B	0	0	131	BR168	X000	55	X000	846	9110	FBH	SDM 1	3	Keine Befahrung (1)	Erhaltungsmaßnahme (verpflichtend) (1)	1 (1)	0,006

WÖN Maßnahmenliste in gültiger Waldeinteilung (nur Flächen >= 1000 m² oder §30 und Fläche >= 50 m²)

FNR	BBNR	Abt.	Uabt.	Ufl.	SE	FFH-Nr.	NSG	LSG	VSG	SOSG	Polynr.	FFH LRT	Biotop typ	Maßnahmen-typ	Nr.	Maßnahme Text (Bogen#)	Verpflichtung (Bogen#)	Priorität (Bogen#)	Fläche [ha]
254	4	1034	B	0	0	131	BR168	X000	55	X000	668	0	OVW	SDM 1	1	Bewirtschaftung gem. allgemeiner Planungsvorgaben (1)		3 (1)	0,155
254	4	1034	B	0	0	131	BR168	X000	55	X000	846	9110	FBH	SDM LRT	39	Naturwald (1)			0,006
254	4	1034	B	0	0	131	BR168	X000	55	X000	847	9110	FBH	SDM 1	301	Zurückdrängung nicht standortgemäßer Uferbestockung (1)	Erhaltungsmaßnahme (verpflichtend) (1)	1 (1)	0,076
254	4	1035	A	0	0	131	BR168	X000	55	X000	52	9110	WLB	SDM LRT	37	Habitatbaumfläche, Prozessschutz (1)			10,836
254	4	1035	A	0	7	131	BR168	X000	55	X000	729	(9110)	WLB	SDM 2	18	Entwicklung zum FFH-LRT (1)		2 (1)	0,55
254	4	1035	A	0	6	131	BR168	X000	55	X000	731	0	WXH	SDM 2	54	Erstinsandsetzung der Habitatbaumflächen durch Auszug von gebietsfremden Baumarten nur in NWE (1)		2 (1)	0,238
254	4	1035	A	0	6	131	BR168	X000	55	X000	886	0	UMA	SDM 1	37	Habitatbaumfläche Prozessschutz (1)	Erhaltungsmaßnahme (verpflichtend) (1)	1 (1)	0,117
254	4	1035	A	0	7	131	BR168	X000	55	X000	207	(9110)	WXH	SDM 1	37	Habitatbaumfläche Prozessschutz (1)	Erhaltungsmaßnahme (verpflichtend) (1)	1 (1)	0,334
254	4	1035	A	0	0	131	BR168	X000	55	X000	499	9110	WLB	SDM LRT	37	Habitatbaumfläche, Prozessschutz (1)			0,121
254	4	1035	A	0	0	131	BR168	X000	55	X000	102	9110	WLB	SDM LRT	37	Habitatbaumfläche, Prozessschutz (1)			0,106
254	4	1035	A	0	0	131	BR168	X000	55	X000	876	9110	STW	SDM 1	3	Keine Befahrung (1)	Erhaltungsmaßnahme (verpflichtend) (1)	1 (1)	0,03
254	4	1035	A	0	0	131	BR168	X000	55	X000	903	0	OVW	SDM 1	1	Bewirtschaftung gem. allgemeiner Planungsvorgaben (1)		3 (1)	0,101
254	4	1035	A	0	4	131	BR168	X000	55	X000	210	0	WZF	SDM 1	37	Habitatbaumfläche Prozessschutz (1)	Erhaltungsmaßnahme (verpflichtend) (1)	1 (1)	0,248
254	4	1035	A	0	0	131	BR168	X000	55	X000	355	9110	WLB	SDM LRT	37	Habitatbaumfläche, Prozessschutz (1)			0,347
254	4	1035	A	0	6	131	BR168	X000	55	X000	731	0	WXH	SDM 1	37	Habitatbaumfläche Prozessschutz (1)	Erhaltungsmaßnahme (verpflichtend) (1)	1 (1)	0,238
254	4	1035	A	0	7	131	BR168	X000	55	X000	207	(9110)	WXH	SDM 2	18	Entwicklung zum FFH-LRT (1)		2 (1)	0,334
254	4	1035	A	0	4	131	BR168	X000	55	X000	210	0	WZF	SDM 2	54	Erstinsandsetzung der Habitatbaumflächen durch Auszug von gebietsfremden Baumarten nur in NWE (1)		2 (1)	0,248
254	4	1035	A	0	7	131	BR168	X000	55	X000	142	(9110)	WLB	SDM 1	37	Habitatbaumfläche Prozessschutz (1)	Erhaltungsmaßnahme (verpflichtend) (1)	1 (1)	0,204
254	4	1035	A	0	7	131	BR168	X000	55	X000	142	(9110)	WLB	SDM 2	18	Entwicklung zum FFH-LRT (1)		2 (1)	0,204
254	4	1035	A	0	7	131	BR168	X000	55	X000	729	(9110)	WLB	SDM 1	37	Habitatbaumfläche Prozessschutz (1)	Erhaltungsmaßnahme (verpflichtend) (1)	1 (1)	0,55
254	4	1035	A	0	0	131	BR168	X000	55	X000	876	9110	STW	SDM LRT	37	Habitatbaumfläche, Prozessschutz (1)			0,03
254	4	1035	A	0	2	131	BR168	X000	55	X000	254	0	UHM	SDM 1	20	Natürliche Entwicklung/Sukzession, Nichtwald-Flächen in NWE (1)		1 (1)	0,155
254	4	1035	A	0	5	131	BR168	X000	55	X000	55	0	WXH	SDM 1	37	Habitatbaumfläche Prozessschutz (1)	Erhaltungsmaßnahme (verpflichtend) (1)	1 (1)	0,352
254	4	1038	A	0	0	131	BR168	X000	55	X000	841	0	WZF	SDM 2	41	Zurückdrängen gebietsfremder Baumarten (1)		2 (1)	0,546

WÖN Maßnahmenliste in gültiger Waldeinteilung (nur Flächen >= 1000 m² oder §30 und Fläche >= 50 m²)

FNR	BBNR	Abt.	Uabt.	Ufl.	SE	FFH-Nr.	NSG	LSG	VSG	SOSG	Polynr.	FFH LRT	Biotop typ	Maßnahmen-typ	Nr.	Maßnahme Text (Bogen#)	Verpflichtung (Bogen#)	Priorität (Bogen#)	Fläche [ha]
254	4	1038	A	0	8	131	BR168	X000	55	X000	244	0	WXH	SDM 1	37	Habitatbaumfläche Prozessschutz (1)	Erhaltungsmaßnahme (verpflichtend) (1)	1 (1)	0,758
254	4	1038	A	0	8	131	BR168	X000	55	X000	839	0	WXH	SDM 1	37	Habitatbaumfläche Prozessschutz (1)	Erhaltungsmaßnahme (verpflichtend) (1)	1 (1)	0,11
254	4	1038	A	0	8	131	BR168	X000	55	X000	842	0	FBH	SDM 1	37	Habitatbaumfläche Prozessschutz (1)	Erhaltungsmaßnahme (verpflichtend) (1)	1 (1)	0,072
254	4	1038	A	0	0	131	BR168	X000	55	X000	445	0	WZF	SDM 1	37	Habitatbaumfläche Prozessschutz (1)	Erhaltungsmaßnahme (verpflichtend) (1)	1 (1)	5,347
254	4	1038	A	0	0	131	BR168	X000	55	X000	840	0	WXH	SDM 1	37	Habitatbaumfläche Prozessschutz (1)	Erhaltungsmaßnahme (verpflichtend) (1)	1 (1)	0,166
254	4	1038	A	0	3	131	BR168	X000	55	X000	49	0	WZL	SDM 2	54	Erstinsandsetzung der Habitatbaumflächen durch Auszug von gebietsfremden Baumarten nur in NWE (1)		2 (1)	0,289
254	4	1038	A	0	4	131	BR168	X000	55	X000	317	9110	FBH	SDM 1	3	Keine Befahrung (1)	Erhaltungsmaßnahme (verpflichtend) (1)	1 (1)	0,011
254	4	1038	A	0	8	131	BR168	X000	55	X000	838	0	FBH	SDM 2	3	Keine Befahrung (1)		1 (1)	0,045
254	4	1038	A	0	0	131	BR168	X000	55	X000	135	0	WJL	SDM 1	37	Habitatbaumfläche Prozessschutz (1)	Erhaltungsmaßnahme (verpflichtend) (1)	1 (1)	0,158
254	4	1038	A	0	0	131	BR168	X000	55	X000	445	0	WZF	Massnahme aus Freitext		Pflanzung von Baumarten der pnV (1)		2 (1)	5,347
254	4	1038	A	0	0	131	BR168	X000	55	X000	841	0	WZF	SDM 1	37	Habitatbaumfläche Prozessschutz (1)	Erhaltungsmaßnahme (verpflichtend) (1)	1 (1)	0,546
254	4	1038	A	0	0	131	BR168	X000	55	X000	348	0	WZF	SDM 1	37	Habitatbaumfläche Prozessschutz (1)	Erhaltungsmaßnahme (verpflichtend) (1)	1 (1)	0,458
254	4	1038	A	0	9	131	BR168	X000	55	X000	721	0	WQE	SDM 1	37	Habitatbaumfläche Prozessschutz (1)	Erhaltungsmaßnahme (verpflichtend) (1)	1 (1)	0,108
254	4	1038	A	0	0	131	BR168	X000	55	X000	445	0	WZF	SDM 2	41	Zurückdrängen gebietsfremder Baumarten (1)		2 (1)	5,347
254	4	1038	A	0	0	131	BR168	X000	55	X000	622	0	WXH	SDM 1	37	Habitatbaumfläche Prozessschutz (1)	Erhaltungsmaßnahme (verpflichtend) (1)	1 (1)	0,214
254	4	1038	A	0	3	131	BR168	X000	55	X000	538	0	WZL	SDM 2	54	Erstinsandsetzung der Habitatbaumflächen durch Auszug von gebietsfremden Baumarten nur in NWE (1)		2 (1)	0,285
254	4	1038	A	0	3	131	BR168	X000	55	X000	538	0	WZL	SDM 1	37	Habitatbaumfläche Prozessschutz (1)	Erhaltungsmaßnahme (verpflichtend) (1)	1 (1)	0,285
254	4	1038	A	0	4	131	BR168	X000	55	X000	344	9110	WLB	SDM LRT	37	Habitatbaumfläche, Prozessschutz (1)			0,305
254	4	1038	A	0	5	131	BR168	X000	55	X000	842	0	FBH	SDM 2	3	Keine Befahrung (1)		1 (1)	0,011
254	4	1038	A	0	8	131	BR168	X000	55	X000	842	0	FBH	SDM 2	3	Keine Befahrung (1)		1 (1)	0,072
254	4	1038	A	0	8	131	BR168	X000	55	X000	347	0	WXH	SDM 1	37	Habitatbaumfläche Prozessschutz (1)	Erhaltungsmaßnahme (verpflichtend) (1)	1 (1)	0,251
254	4	1038	A	0	0	131	BR168	X000	55	X000	348	0	WZF	SDM 2	41	Zurückdrängen gebietsfremder Baumarten (1)		2 (1)	0,458

WÖN Maßnahmenliste in gültiger Waldeinteilung (nur Flächen >= 1000 m² oder §30 und Fläche >= 50 m²)

FNR	BBNR	Abt.	Uabt.	Ufl.	SE	FFH-Nr.	NSG	LSG	VSG	SOSG	Polynr.	FFH LRT	Biotop typ	Maßnahmen-typ	Nr.	Maßnahme Text (Bogen#)	Verpflichtung (Bogen#)	Priorität (Bogen#)	Fläche [ha]
254	4	1038	A	0	0	131	BR168	X000	55	X000	622	0	WXH	SDM 2	54	Erstinsandsetzung der Habitatbaumflächen durch Auszug von gebietsfremden Baumarten nur in NWE (1)		2 (1)	0,214
254	4	1038	A	0	4	131	BR168	X000	55	X000	317	9110	FBH	SDM LRT	37	Habitatbaumfläche, Prozessschutz (1)			0,011
254	4	1038	A	0	5	131	BR168	X000	55	X000	620	0	WZD	SDM 2	41	Zurückdrängen gebietsfremder Baumarten (1)		2 (1)	0,176
254	4	1038	A	0	5	131	BR168	X000	55	X000	842	0	FBH	SDM 1	37	Habitatbaumfläche Prozessschutz (1)	Erhaltungsmaßnahme (verpflichtend) (1)	1 (1)	0,011
254	4	1038	A	0	8	131	BR168	X000	55	X000	838	0	FBH	SDM 1	37	Habitatbaumfläche Prozessschutz (1)	Erhaltungsmaßnahme (verpflichtend) (1)	1 (1)	0,045
254	4	1038	A	0	8	131	BR168	X000	55	X000	840	0	WXH	SDM 1	37	Habitatbaumfläche Prozessschutz (1)	Erhaltungsmaßnahme (verpflichtend) (1)	1 (1)	0,132
254	4	1038	A	0	3	131	BR168	X000	55	X000	49	0	WZL	SDM 1	37	Habitatbaumfläche Prozessschutz (1)	Erhaltungsmaßnahme (verpflichtend) (1)	1 (1)	0,289
254	4	1038	A	0	5	131	BR168	X000	55	X000	620	0	WZD	SDM 1	37	Habitatbaumfläche Prozessschutz (1)	Erhaltungsmaßnahme (verpflichtend) (1)	1 (1)	0,176
254	4	1038	A	0	8	131	BR168	X000	55	X000	244	0	WXH	Massnahme aus Freitext		Entwicklung des Erlen- und Eschen Auwaldes. (1)		2 (1)	0,758
254	4	1038	A	0	8	131	BR168	X000	55	X000	244	0	WXH	SDM 2	54	Erstinsandsetzung der Habitatbaumflächen durch Auszug von gebietsfremden Baumarten nur in NWE (1)		1 (1)	0,758
254	4	1038	X	0	0	131	BR168	X000	55	X000	245	0	GET	SDM 1	20	Natürliche Entwicklung/Sukzession, Nichtwald-Flächen in NWE (1)		1 (1)	0,409
254	4	1039	A	0	0	131	BR168	X000	55	X000	850	9110	STW	SDM 1	3	Keine Befahrung (1)		1 (1)	0,03
254	4	1039	A	0	0	131	BR168	X000	55	X000	832	0	OVW	SDM 1	1	Bewirtschaftung gem. allgemeiner Planungsvorgaben (1)		3 (1)	0,112
254	4	1039	A	0	6	131	BR168	X000	55	X000	345	0	WJL	Massnahme aus Freitext		Zaunabbau (1)		2 (1)	1,167
254	4	1039	A	0	6	131	BR168	X000	55	X000	345	0	WJL	SDM 1	37	Habitatbaumfläche Prozessschutz (1)	Erhaltungsmaßnahme (verpflichtend) (1)	1 (1)	1,167
254	4	1039	A	0	1	131	BR168	X000	55	X000	48	9110	WLB	SDM LRT	37	Habitatbaumfläche, Prozessschutz (1)			8,965
254	4	1039	A	0	1	131	BR168	X000	55	X000	48	9110	WLB	SDM 1	41	Zurückdrängen gebietsfremder Baumarten (1)		2 (1)	8,965
254	4	1039	A	0	1	131	BR168	X000	55	X000	343	9110	WLB	SDM LRT	37	Habitatbaumfläche, Prozessschutz (1)			0,117
254	4	1039	A	0	1	131	BR168	X000	55	X000	832	0	OVW	SDM 1	1	Bewirtschaftung gem. allgemeiner Planungsvorgaben (1)		3 (1)	0,194
254	4	1039	A	0	0	131	BR168	X000	55	X000	850	9110	STW	SDM LRT	37	Habitatbaumfläche, Prozessschutz (1)			0,03
254	4	1039	A	0	0	131	BR168	X000	55	X000	346	9110	WLB	SDM LRT	37	Habitatbaumfläche, Prozessschutz (1)			11,321
254	4	1054	A	1	0	131	BR168	X000	55	X000	42	0	WZF	Massnahme aus Freitext		Pflanzung von Baumarten der pnV (1)		2 (1)	2,733
254	4	1054	A	1	7	131	BR168	X000	55	X000	536	0	WZF	SDM 1	37	Habitatbaumfläche Prozessschutz (1)	Erhaltungsmaßnahme (verpflichtend) (1)	1 (1)	2,233

WÖN Maßnahmenliste in gültiger Waldeinteilung (nur Flächen >= 1000 m² oder §30 und Fläche >= 50 m²)

FNR	BBNR	Abt.	Uabt.	Ufl.	SE	FFH-Nr.	NSG	LSG	VSG	SOSG	Polynr.	FFH LRT	Biotop typ	Maßnahmen-typ	Nr.	Maßnahme Text (Bogen#)	Verpflichtung (Bogen#)	Priorität (Bogen#)	Fläche [ha]
254	4	1054	A	1	6	131	BR168	X000	55	X000	536	0	WZF	SDM 1	37	Habitatbaumfläche Prozessschutz (1)	Erhaltungsmaßnahme (verpflichtend) (1)	1 (1)	1,296
254	4	1054	A	1	6	131	BR168	X000	55	X000	536	0	WZF	Massnahme aus Freitext		Pflanzung von Baumarten der pnV (1)		2 (1)	1,296
254	4	1054	A	1	4	131	BR168	X000	55	X000	42	0	WZF	Massnahme aus Freitext		Pflanzung von Baumarten der pnV (1)		2 (1)	0,773
254	4	1054	A	1	6	131	BR168	X000	55	X000	668	0	OVW	SDM 1	1	Bewirtschaftung gem. allgemeiner Planungsvorgaben (1)		3 (1)	0,192
254	4	1054	A	1	5	131	BR168	X000	55	X000	910	0	UWA	SDM 1	37	Habitatbaumfläche Prozessschutz (2)	Erhaltungsmaßnahme (verpflichtend) (2)	1 (2)	0,157
254	4	1054	A	1	4	131	BR168	X000	55	X000	42	0	WZF	SDM 2	41	Zurückdrängen gebietsfremder Baumarten (1)		2 (1)	0,773
254	4	1054	A	1	0	131	BR168	X000	55	X000	910	0	UWA	SDM 1	37	Habitatbaumfläche Prozessschutz (2)	Erhaltungsmaßnahme (verpflichtend) (2)	1 (2)	0,13
254	4	1054	A	1	4	131	BR168	X000	55	X000	42	0	WZF	SDM 1	37	Habitatbaumfläche Prozessschutz (1)	Erhaltungsmaßnahme (verpflichtend) (1)	1 (1)	0,773
254	4	1054	A	1	6	131	BR168	X000	55	X000	835	0	WXH	SDM 1	37	Habitatbaumfläche Prozessschutz (1)	Erhaltungsmaßnahme (verpflichtend) (1)	1 (1)	0,336
254	4	1054	A	1	6	131	BR168	X000	55	X000	536	0	WZF	SDM 2	41	Zurückdrängen gebietsfremder Baumarten (1)		2 (1)	1,296
254	4	1054	A	1	0	131	BR168	X000	55	X000	42	0	WZF	SDM 1	37	Habitatbaumfläche Prozessschutz (1)	Erhaltungsmaßnahme (verpflichtend) (1)	1 (1)	2,733
254	4	1054	A	1	7	131	BR168	X000	55	X000	536	0	WZF	SDM 2	41	Zurückdrängen gebietsfremder Baumarten (1)		2 (1)	2,233
254	4	1054	A	1	5	131	BR168	X000	55	X000	42	0	WZF	SDM 2	41	Zurückdrängen gebietsfremder Baumarten (1)		2 (1)	1,375
254	4	1054	A	1	0	131	BR168	X000	55	X000	42	0	WZF	SDM 2	41	Zurückdrängen gebietsfremder Baumarten (1)		2 (1)	2,733
254	4	1054	A	1	5	131	BR168	X000	55	X000	42	0	WZF	SDM 1	37	Habitatbaumfläche Prozessschutz (1)	Erhaltungsmaßnahme (verpflichtend) (1)	1 (1)	1,375
254	4	1054	A	1	0	131	BR168	X000	55	X000	44	0	WZF	SDM 1	37	Habitatbaumfläche Prozessschutz (1)	Erhaltungsmaßnahme (verpflichtend) (1)	1 (1)	4,365
254	4	1054	A	1	7	131	BR168	X000	55	X000	536	0	WZF	Massnahme aus Freitext		Pflanzung von Baumarten der pnV (1)		2 (1)	2,233
254	4	1054	A	1	0	131	BR168	X000	55	X000	44	0	WZF	Massnahme aus Freitext		Pflanzung von Baumarten der pnV (1)		2 (1)	4,365
254	4	1054	A	1	5	131	BR168	X000	55	X000	42	0	WZF	Massnahme aus Freitext		Pflanzung von Baumarten der pnV (1)		2 (1)	1,375
254	4	1054	A	1	0	131	BR168	X000	55	X000	44	0	WZF	SDM 2	41	Zurückdrängen gebietsfremder Baumarten (1)		2 (1)	4,365
254	4	1054	A	2	0	131	BR168	X000	55	X000	836	0	FBH	SDM 1	37	Habitatbaumfläche Prozessschutz (1)	Erhaltungsmaßnahme (verpflichtend) (1)	1 (1)	0,036
254	4	1054	A	2	0	131	BR168	X000	55	X000	341	(9110)	WZF	SDM 1	37	Habitatbaumfläche Prozessschutz (1)	Erhaltungsmaßnahme (verpflichtend) (1)	1 (1)	2,736
254	4	1054	A	2	0	131	BR168	X000	55	X000	341	(9110)	WZF	SDM 2	18	Entwicklung zum FFH-LRT (1)		2 (1)	2,736
254	4	1054	A	2	0	131	BR168	X000	55	X000	836	0	FBH	SDM 2	3	Keine Befahrung (1)		1 (1)	0,036
254	4	1054	A	3	0	131	BR168	X000	55	X000	132	9110	WLB	SDM LRT	37	Habitatbaumfläche, Prozessschutz (1)			1,416

WÖN Maßnahmenliste in gültiger Waldeinteilung (nur Flächen >= 1000 m² oder §30 und Fläche >= 50 m²)

FNR	BBNR	Abt.	Uabt.	Ufl.	SE	FFH-Nr.	NSG	LSG	VSG	SOSG	Polynr.	FFH LRT	Biotop typ	Maßnahmen-typ	Nr.	Maßnahme Text (Bogen#)	Verpflichtung (Bogen#)	Priorität (Bogen#)	Fläche [ha]
254	4	1054	B	0	0	131	BR168	X000	55	X000	584	0	WXH	SDM 1	37	Habitatbaumfläche Prozessschutz (1)	Erhaltungsmaßnahme (verpflichtend) (1)	1 (1)	0,458
254	4	1054	B	0	11	131	BR168	X000	55	X000	619	0	WXH	SDM 1	37	Habitatbaumfläche Prozessschutz (1)	Erhaltungsmaßnahme (verpflichtend) (1)	1 (1)	0,316
254	4	1054	B	0	0	131	BR168	X000	55	X000	837	9110	WLB	SDM LRT	37	Habitatbaumfläche, Prozessschutz (1)			0,239
254	4	1054	B	0	0	131	BR168	X000	55	X000	836	0	FBH	SDM 1	37	Habitatbaumfläche Prozessschutz (1)	Erhaltungsmaßnahme (verpflichtend) (1)	1 (1)	0,02
254	4	1054	B	0	0	131	BR168	X000	55	X000	611	0	FBH	SDM 1	37	Habitatbaumfläche Prozessschutz (1)	Erhaltungsmaßnahme (verpflichtend) (1)	1 (1)	0,061
254	4	1054	B	0	11	131	BR168	X000	55	X000	834	0	FBH	SDM 1	37	Habitatbaumfläche Prozessschutz (1)	Erhaltungsmaßnahme (verpflichtend) (1)	1 (1)	0,014
254	4	1054	B	0	0	131	BR168	X000	55	X000	836	0	FBH	SDM 2	3	Keine Befahrung (1)		1 (1)	0,02
254	4	1054	B	0	0	131	BR168	X000	55	X000	531	9110	WQE	SDM LRT	37	Habitatbaumfläche, Prozessschutz (1)			1,675
254	4	1054	B	0	0	131	BR168	X000	55	X000	668	0	OVW	SDM 1	1	Bewirtschaftung gem. allgemeiner Planungsvorgaben (1)		3 (1)	0,297
254	4	1054	B	0	0	131	BR168	X000	55	X000	342	9110	WLB	SDM LRT	37	Habitatbaumfläche, Prozessschutz (1)			0,38
254	4	1054	B	0	11	131	BR168	X000	55	X000	834	0	FBH	SDM 2	3	Keine Befahrung (1)		1 (1)	0,014
254	4	1054	X	0	0	131	BR168	X000	55	X000	534	0	GET	SDM 1	20	Natürliche Entwicklung/Sukzession, Nichtwald-Flächen in NWE (1)		1 (1)	0,25
254	4	1055	A	1	0	131	BR168	X000	55	X000	240	0	WZF	SDM 1	37	Habitatbaumfläche Prozessschutz (1)	Erhaltungsmaßnahme (verpflichtend) (1)	1 (1)	2,06
254	4	1055	A	1	0	131	BR168	X000	55	X000	240	0	WZF	SDM 2	41	Zurückdrängen gebietsfremder Baumarten (1)		2 (1)	2,06
254	4	1055	A	1	0	131	BR168	X000	55	X000	240	0	WZF	Massnahme aus Freitext		Pflanzung von Baumarten der pnV (1)		2 (1)	2,06
254	4	1055	A	2	0	131	BR168	X000	55	X000	532	9110	WQE	SDM LRT	37	Habitatbaumfläche, Prozessschutz (1)			5,415
254	4	1055	A	2	0	131	BR168	X000	55	X000	43	0	WQE	SDM 1	37	Habitatbaumfläche Prozessschutz (1)	Erhaltungsmaßnahme (verpflichtend) (1)	1 (1)	0,511
254	4	1055	B	0	0	131	BR168	X000	55	X000	832	0	OVW	SDM 1	1	Bewirtschaftung gem. allgemeiner Planungsvorgaben (1)		3 (1)	0,213
254	4	1055	B	0	0	131	BR168	X000	55	X000	230	9110	WLB	SDM LRT	37	Habitatbaumfläche, Prozessschutz (1)			2,471
254	4	1055	B	0	0	131	BR168	X000	55	X000	533	9110	WLB	SDM LRT	37	Habitatbaumfläche, Prozessschutz (1)			4,925
254	4	1055	B	0	0	131	BR168	X000	55	X000	230	9110	WLB	Massnahme aus Freitext		Zurückdrängen von Fichten NV (1)		1 (1)	2,471
254	4	1055	B	0	0	131	BR168	X000	55	X000	719	9110	WLB	SDM LRT	37	Habitatbaumfläche, Prozessschutz (1)			0,133
254	4	1055	B	0	0	131	BR168	X000	55	X000	230	9110	WLB	SDM 1	41	Zurückdrängen gebietsfremder Baumarten (1)		1 (1)	2,471
254	4	1055	B	0	0	131	BR168	X000	55	X000	719	9110	WLB	SDM 1	41	Zurückdrängen gebietsfremder Baumarten (1)	Erhaltungsmaßnahme (verpflichtend) (1)	1 (1)	0,133
254	4	1055	B	0	0	131	BR168	X000	55	X000	719	9110	WLB	Massnahme aus Freitext		Zurückdrängen von Fichten NV (1)	Erhaltungsmaßnahme (verpflichtend) (1)	1 (1)	0,133
254	4	1056	A	0	2	131	BR168	X000	55	X000	442	(9110)	WZF	SDM 1	37	Habitatbaumfläche Prozessschutz (1)	Erhaltungsmaßnahme (verpflichtend) (1)	1 (1)	1,801

WÖN Maßnahmenliste in gültiger Waldeinteilung (nur Flächen >= 1000 m² oder §30 und Fläche >= 50 m²)

FNR	BBNR	Abt.	Uabt.	Ufl.	SE	FFH-Nr.	NSG	LSG	VSG	SOSG	Polynr.	FFH LRT	Biotop typ	Maßnahmen-typ	Nr.	Maßnahme Text (Bogen#)	Verpflichtung (Bogen#)	Priorität (Bogen#)	Fläche [ha]
254	4	1056	A	0	3	131	BR168	X000	55	X000	45	(9110)	WZF	SDM 1	37	Habitatbaumfläche Prozessschutz (1)	Erhaltungsmaßnahme (verpflichtend) (1)	1 (1)	0,417
254	4	1056	A	0	0	131	BR168	X000	55	X000	226	9110	WLB	SDM 1	41	Zurückdrängen gebietsfremder Baumarten (1)	Erhaltungsmaßnahme (verpflichtend) (1)	1 (1)	3,667
254	4	1056	A	0	0	131	BR168	X000	55	X000	47	(9110)	WZF	SDM 1	37	Habitatbaumfläche Prozessschutz (1)	Erhaltungsmaßnahme (verpflichtend) (1)	1 (1)	0,44
254	4	1056	A	0	2	131	BR168	X000	55	X000	442	(9110)	WZF	Massnahme aus Freitext		Keine Holzentnahme/Pflege vom 01.03. bis 31.08. (FuR außerhalb LRT) (1)	Erhaltungsmaßnahme (verpflichtend) (1)	1 (1)	1,801
254	4	1056	A	0	0	131	BR168	X000	55	X000	239	9110	WLB	SDM 1	41	Zurückdrängen gebietsfremder Baumarten (1)	Erhaltungsmaßnahme (verpflichtend) (1)	1 (1)	3,179
254	4	1056	A	0	3	131	BR168	X000	55	X000	45	(9110)	WZF	Massnahme aus Freitext		Zurückdrängen gebietsfremder Baumarten (1)		2 (1)	0,417
254	4	1056	A	0	2	131	BR168	X000	55	X000	442	(9110)	WZF	SDM 2	18	Entwicklung zum FFH-LRT (1)		2 (1)	1,801
254	4	1056	A	0	3	131	BR168	X000	55	X000	45	(9110)	WZF	SDM 2	18	Entwicklung zum FFH-LRT (1)		2 (1)	0,417
254	4	1056	A	0	0	131	BR168	X000	55	X000	47	(9110)	WZF	Massnahme aus Freitext		Zurückdrängen gebietsfremder Baumarten (1)		2 (1)	0,44
254	4	1056	A	0	0	131	BR168	X000	55	X000	47	(9110)	WZF	SDM 2	18	Entwicklung zum FFH-LRT (1)		2 (1)	0,44
254	4	1056	A	0	0	131	BR168	X000	55	X000	239	9110	WLB	SDM LRT	37	Habitatbaumfläche, Prozessschutz (1)			3,179
254	4	1056	A	0	0	131	BR168	X000	55	X000	832	0	OVW	SDM 1	1	Bewirtschaftung gem. allgemeiner Planungsvorgaben (1)		3 (1)	0,134
254	4	1056	A	0	0	131	BR168	X000	55	X000	226	9110	WLB	SDM LRT	37	Habitatbaumfläche, Prozessschutz (1)			3,667
254	4	1077	A	0	0	131	BR168	X000	55	X000	524	9110	WLB	SDM LRT	37	Habitatbaumfläche, Prozessschutz (1)			4,67
254	4	1077	A	0	5	131	BR168	X000	55	X000	232	0	WJN	SDM 2	40	Förderung/Verjüngung von Baumarten der pnV im Rahmen von Mischungsregulierung und regulärer Durchforstung (1)		2 (1)	0,408
254	4	1077	A	0	1	131	BR168	X000	55	X000	668	0	OVW	SDM 1	1	Bewirtschaftung gem. allgemeiner Planungsvorgaben (1)		3 (1)	0,12
254	4	1077	A	0	5	131	BR168	X000	55	X000	232	0	WJN	SDM 1	37	Habitatbaumfläche Prozessschutz (1)	Erhaltungsmaßnahme (verpflichtend) (1)	1 (1)	0,408
254	4	1077	A	0	3	131	BR168	X000	55	X000	615	0	WZF	SDM 2	41	Zurückdrängen gebietsfremder Baumarten (1)		2 (1)	1,199
254	4	1077	A	0	1	131	BR168	X000	55	X000	440	9110	WLB	SDM LRT	37	Habitatbaumfläche, Prozessschutz (1)			2,599
254	4	1077	A	0	1	131	BR168	X000	55	X000	130	9110	WLB	SDM LRT	37	Habitatbaumfläche, Prozessschutz (1)			2,922
254	4	1077	A	0	7	131	BR168	X000	55	X000	438	0	WZF	SDM 2	29	Zeitliche Beschränkung der Holzernte, Altholzbewirtschaftung (1)	Erhaltungsmaßnahme (verpflichtend) (1)	1 (1)	0,204
254	4	1077	A	0	3	131	BR168	X000	55	X000	615	0	WZF	SDM 1	37	Habitatbaumfläche Prozessschutz (1)	Erhaltungsmaßnahme (verpflichtend) (1)	1 (1)	1,199
254	4	1077	A	0	0	131	BR168	X000	55	X000	212	9110	FQR	SDM LRT	37	Habitatbaumfläche, Prozessschutz (1)			0,01
254	4	1077	A	0	1	131	BR168	X000	55	X000	437	9110	WLB	SDM LRT	37	Habitatbaumfläche, Prozessschutz (1)			1,139
254	4	1077	A	0	0	131	BR168	X000	55	X000	337	9110	WLB	SDM LRT	37	Habitatbaumfläche, Prozessschutz (1)			1,7
254	4	1077	A	0	0	131	BR168	X000	55	X000	41	9110	WLB	SDM LRT	37	Habitatbaumfläche, Prozessschutz (1)			0,757
254	4	1077	A	0	0	131	BR168	X000	55	X000	437	9110	WLB	SDM LRT	37	Habitatbaumfläche, Prozessschutz (1)			6,656

WÖN Maßnahmenliste in gültiger Waldeinteilung (nur Flächen >= 1000 m² oder §30 und Fläche >= 50 m²)

FNR	BBNR	Abt.	Uabt.	Ufl.	SE	FFH-Nr.	NSG	LSG	VSG	SOSG	Polynr.	FFH LRT	Biotop typ	Maßnahmen-typ	Nr.	Maßnahme Text (Bogen#)	Verpflichtung (Bogen#)	Priorität (Bogen#)	Fläche [ha]
254	4	1077	A	0	7	131	BR168	X000	55	X000	438	0	WZF	SDM 1	37	Habitatbaumfläche Prozessschutz (1)	Erhaltungsmaßnahme (verpflichtend) (1)	1 (1)	0,204
254	4	1077	B	0	8	131	BR168	X000	55	X000	714	0	WZF	SDM 1	37	Habitatbaumfläche Prozessschutz (1)	Erhaltungsmaßnahme (verpflichtend) (1)	1 (1)	2,458
254	4	1077	B	0	6	131	BR168	X000	55	X000	713	0	WZF	Massnahme aus Freitext		Pflanzung von Baumarten der pnV (1)		2 (1)	1,434
254	4	1077	B	0	0	131	BR168	X000	55	X000	714	0	WZF	Massnahme aus Freitext		Pflanzung von Baumarten der pnV (1)		2 (1)	3,836
254	4	1077	B	0	0	131	BR168	X000	55	X000	333	0	WZF	SDM 1	37	Habitatbaumfläche Prozessschutz (1)	Erhaltungsmaßnahme (verpflichtend) (1)	1 (1)	0,578
254	4	1077	B	0	6	131	BR168	X000	55	X000	713	0	WZF	SDM 2	41	Zurückdrängen gebietsfremder Baumarten (1)		2 (1)	1,434
254	4	1077	B	0	8	131	BR168	X000	55	X000	714	0	WZF	Massnahme aus Freitext		Pflanzung von Baumarten der pnV (1)		2 (1)	2,458
254	4	1077	B	0	8	131	BR168	X000	55	X000	236	0	WZF	SDM 1	37	Habitatbaumfläche Prozessschutz (1)	Erhaltungsmaßnahme (verpflichtend) (1)	1 (1)	0,528
254	4	1077	B	0	2	131	BR168	X000	55	X000	530	0	UWA	SDM 1	37	Habitatbaumfläche Prozessschutz (1)	Erhaltungsmaßnahme (verpflichtend) (1)	1 (1)	0,108
254	4	1077	B	0	0	131	BR168	X000	55	X000	333	0	WZF	SDM 2	41	Zurückdrängen gebietsfremder Baumarten (1)		2 (1)	0,578
254	4	1077	B	0	8	131	BR168	X000	55	X000	236	0	WZF	SDM 2	41	Zurückdrängen gebietsfremder Baumarten (1)		2 (1)	0,528
254	4	1077	B	0	0	131	BR168	X000	55	X000	333	0	WZF	Massnahme aus Freitext		Pflanzung von Baumarten der pnV (1)		2 (1)	0,578
254	4	1077	B	0	0	131	BR168	X000	55	X000	714	0	WZF	SDM 1	37	Habitatbaumfläche Prozessschutz (1)	Erhaltungsmaßnahme (verpflichtend) (1)	1 (1)	3,836
254	4	1077	B	0	0	131	BR168	X000	55	X000	714	0	WZF	SDM 2	41	Zurückdrängen gebietsfremder Baumarten (1)		2 (1)	3,836
254	4	1077	B	0	8	131	BR168	X000	55	X000	714	0	WZF	SDM 2	41	Zurückdrängen gebietsfremder Baumarten (1)		2 (1)	2,458
254	4	1077	B	0	8	131	BR168	X000	55	X000	236	0	WZF	Massnahme aus Freitext		Pflanzung von Baumarten der pnV (1)		2 (1)	0,528
254	4	1077	B	0	6	131	BR168	X000	55	X000	713	0	WZF	SDM 1	37	Habitatbaumfläche Prozessschutz (1)	Erhaltungsmaßnahme (verpflichtend) (1)	1 (1)	1,434
254	4	1077	C	0	0	131	BR168	X000	55	X000	635	0	WXH	SDM 1	37	Habitatbaumfläche Prozessschutz (1)	Erhaltungsmaßnahme (verpflichtend) (1)	1 (1)	0,258
254	4	1077	C	0	0	131	BR168	X000	55	X000	523	0	WQE	SDM 1	37	Habitatbaumfläche Prozessschutz (1)	Erhaltungsmaßnahme (verpflichtend) (1)	1 (1)	1,916
254	4	1077	C	0	0	131	BR168	X000	55	X000	635	0	WXH	Massnahme aus Freitext		Einzelschutz Esche entfernen (1)		1 (1)	0,258
254	4	1077	C	0	0	131	BR168	X000	55	X000	827	0	OVW	SDM 1	1	Bewirtschaftung gem. allgemeiner Planungsvorgaben (1)		3 (1)	0,174
254	4	1077	C	0	0	131	BR168	X000	55	X000	709	0	FBH	SDM 1	37	Habitatbaumfläche Prozessschutz (1)	Erhaltungsmaßnahme (verpflichtend) (1)	1 (1)	0,098
254	4	1077	C	0	0	131	BR168	X000	55	X000	709	0	FBH	SDM 2	3	Keine Befahrung (1)		2 (1)	0,098

WÖN Maßnahmenliste in gültiger Waldeinteilung (nur Flächen >= 1000 m² oder §30 und Fläche >= 50 m²)

FNR	BBNR	Abt.	Uabt.	Ufl.	SE	FFH-Nr.	NSG	LSG	VSG	SOSG	Polynr.	FFH LRT	Biotop typ	Maßnahmen-typ	Nr.	Maßnahme Text (Bogen#)	Verpflichtung (Bogen#)	Priorität (Bogen#)	Fläche [ha]
254	4	1078	A	0	2	131	BR168	X000	55	X000	617	(9110)	WZF	SDM 1	37	Habitatbaumfläche Prozessschutz (1)	Erhaltungsmaßnahme (verpflichtend) (1)	1 (1)	0,415
254	4	1078	A	0	2	131	BR168	X000	55	X000	128	(9110)	WXH	SDM 1	37	Habitatbaumfläche Prozessschutz (1)	Erhaltungsmaßnahme (verpflichtend) (1)	1 (1)	1,291
254	4	1078	A	0	1	131	BR168	X000	55	X000	525	(9110)	WZF	SDM 2	18	Entwicklung zum FFH-LRT (1)		2 (1)	0,388
254	4	1078	A	0	2	131	BR168	X000	55	X000	128	(9110)	WXH	SDM 2	18	Entwicklung zum FFH-LRT (1)		2 (1)	1,291
254	4	1078	A	0	0	131	BR168	X000	55	X000	235	9110	WLB	SDM LRT	37	Habitatbaumfläche, Prozessschutz (1)			0,527
254	4	1078	A	0	2	131	BR168	X000	55	X000	710	(9110)	WZF	SDM 1	37	Habitatbaumfläche Prozessschutz (1)	Erhaltungsmaßnahme (verpflichtend) (1)	1 (1)	0,583
254	4	1078	A	0	2	131	BR168	X000	55	X000	710	(9110)	WZF	Massnahme aus Freitext		Keine Holzentnahme/Pflege vom 01.03. bis 31.08. (FuR außerhalb LRT) (1)	Erhaltungsmaßnahme (verpflichtend) (1)	1 (1)	0,583
254	4	1078	A	0	0	131	BR168	X000	55	X000	233	9110	WLB	SDM LRT	37	Habitatbaumfläche, Prozessschutz (1)			6,638
254	4	1078	A	0	0	131	BR168	X000	55	X000	338	9110	WLB	Massnahme aus Freitext		Zurückdrängen von Fichten NV (1)	Erhaltungsmaßnahme (verpflichtend) (1)	1 (1)	0,989
254	4	1078	A	0	2	131	BR168	X000	55	X000	617	(9110)	WZF	SDM 2	18	Entwicklung zum FFH-LRT (1)		2 (1)	0,415
254	4	1078	A	0	1	131	BR168	X000	55	X000	525	(9110)	WZF	SDM 1	37	Habitatbaumfläche Prozessschutz (1)	Erhaltungsmaßnahme (verpflichtend) (1)	1 (1)	0,388
254	4	1078	A	0	1	131	BR168	X000	55	X000	525	(9110)	WZF	Massnahme aus Freitext		Keine Holzentnahme/Pflege vom 01.03. bis 31.08. (FuR außerhalb LRT) (1)	Erhaltungsmaßnahme (verpflichtend) (1)	1 (1)	0,388
254	4	1078	A	0	2	131	BR168	X000	55	X000	710	(9110)	WZF	SDM 2	18	Entwicklung zum FFH-LRT (1)		2 (1)	0,583
254	4	1078	A	0	0	131	BR168	X000	55	X000	338	9110	WLB	SDM LRT	37	Habitatbaumfläche, Prozessschutz (1)			0,989
254	4	1078	A	0	2	131	BR168	X000	55	X000	617	(9110)	WZF	Massnahme aus Freitext		Keine Holzentnahme/Pflege vom 01.03. bis 31.08. (FuR außerhalb LRT) (1)	Erhaltungsmaßnahme (verpflichtend) (1)	1 (1)	0,415
254	4	1078	A	0	0	131	BR168	X000	55	X000	338	9110	WLB	SDM 1	41	Zurückdrängen gebietsfremder Baumarten (1)	Erhaltungsmaßnahme (verpflichtend) (1)	1 (1)	0,989
254	4	1078	A	0	2	131	BR168	X000	55	X000	827	0	OVW	SDM 1	1	Bewirtschaftung gem. allgemeiner Planungsvorgaben (1)		3 (1)	0,132
254	4	1079	A	0	3	131	BR168	X000	55	X000	238	(9110)	WZF	Massnahme aus Freitext		Zurückdrängen der Fichte im Nachwuchs/ Förderung Buche. Keine Holzentnahme/Pflege vom 01.03. bis 31.08. (FuR außerhalb LRT) (1)		2 (1)	0,284
254	4	1079	A	0	0	131	BR168	X000	55	X000	712	9110	WLB	SDM LRT	37	Habitatbaumfläche, Prozessschutz (1)			2,479
254	4	1079	A	0	1	131	BR168	X000	55	X000	616	(9110)	WZF	SDM 2	18	Entwicklung zum FFH-LRT (1)		2 (1)	1,244
254	4	1079	A	0	3	131	BR168	X000	55	X000	234	(9110)	WZF	SDM 2	18	Entwicklung zum FFH-LRT (1)		2 (1)	2,05
254	4	1079	A	0	0	131	BR168	X000	55	X000	32	9110	WLB	SDM LRT	37	Habitatbaumfläche, Prozessschutz (1)			0,132
254	4	1079	A	0	1	131	BR168	X000	55	X000	528	(9110)	WZF	Massnahme aus Freitext		Zurückdrängen gebietsfremder Baumarten (1)		2 (1)	1,164
254	4	1079	A	0	3	131	BR168	X000	55	X000	234	(9110)	WZF	Massnahme aus Freitext		Zurückdrängen der Fichte im Nachwuchs. Keine Holzentnahme/Pflege vom 01.03. bis 31.08. (FuR außerhalb LRT) (1)		2 (1)	2,05
254	4	1079	A	0	1	131	BR168	X000	55	X000	528	(9110)	WZF	SDM 2	18	Entwicklung zum FFH-LRT (1)		2 (1)	1,164

WÖN Maßnahmenliste in gültiger Waldeinteilung (nur Flächen >= 1000 m² oder §30 und Fläche >= 50 m²)

FNR	BBNR	Abt.	Uabt.	Ufl.	SE	FFH-Nr.	NSG	LSG	VSG	SOSG	Polynr.	FFH LRT	Biotop typ	Maßnahmen-typ	Nr.	Maßnahme Text (Bogen#)	Verpflichtung (Bogen#)	Priorität (Bogen#)	Fläche [ha]
254	4	1079	A	0	0	131	BR168	X000	55	X000	711	9110	WLB	SDM 1	41	Zurückdrängen gebietsfremder Baumarten (1)	Erhaltungsmaßnahme (verpflichtend) (1)	2 (1)	1,196
254	4	1079	A	0	1	131	BR168	X000	55	X000	39	(9110)	FQR	SDM 1	20	Natürliche Entwicklung/Sukzession, Nichtwald-Flächen in NWE (1)		1 (1)	0,016
254	4	1079	A	0	1	131	BR168	X000	55	X000	39	(9110)	FQR	SDM 2	3	Keine Befahrung (1)		1 (1)	0,016
254	4	1079	A	0	1	131	BR168	X000	55	X000	616	(9110)	WZF	SDM 1	37	Habitatbaumfläche Prozessschutz (1)	Erhaltungsmaßnahme (verpflichtend) (1)	1 (1)	1,244
254	4	1079	A	0	1	131	BR168	X000	55	X000	528	(9110)	WZF	SDM 1	37	Habitatbaumfläche Prozessschutz (1)	Erhaltungsmaßnahme (verpflichtend) (1)	1 (1)	1,164
254	4	1079	A	0	3	131	BR168	X000	55	X000	234	(9110)	WZF	SDM 1	37	Habitatbaumfläche Prozessschutz (1)	Erhaltungsmaßnahme (verpflichtend) (1)	1 (1)	2,05
254	4	1079	A	0	3	131	BR168	X000	55	X000	238	(9110)	WZF	SDM 1	37	Habitatbaumfläche Prozessschutz (1)	Erhaltungsmaßnahme (verpflichtend) (1)	1 (1)	0,284
254	4	1079	A	0	3	131	BR168	X000	55	X000	238	(9110)	WZF	SDM 2	18	Entwicklung zum FFH-LRT (1)		2 (1)	0,284
254	4	1079	A	0	0	131	BR168	X000	55	X000	527	9110	WLB	SDM LRT	37	Habitatbaumfläche, Prozessschutz (1)			2,002
254	4	1079	A	0	0	131	BR168	X000	55	X000	527	9110	WLB	SDM 1	41	Zurückdrängen gebietsfremder Baumarten (1)	Erhaltungsmaßnahme (verpflichtend) (1)	1 (1)	2,002
254	4	1079	A	0	0	131	BR168	X000	55	X000	711	9110	WLB	SDM LRT	37	Habitatbaumfläche, Prozessschutz (1)			1,196
254	4	1142	A	0	0	131	BR168	X000	55	X000	231	9110	WLB	SDM LRT	32	Altbestände in Verjüngung (Schattbaumarten) (1)			4,714
254	4	1142	A	0	0	131	BR168	X000	55	X000	33	0	OVW	SDM 1	1	Bewirtschaftung gem. allgemeiner Planungsvorgaben (1)		3 (1)	0,225
254	4	3078	A	0	0	131	BR168	X000	55	X000	863	9110	FBH	SDM 1	3	Keine Befahrung (1)	Erhaltungsmaßnahme (verpflichtend) (1)	1 (1)	0,032
254	4	3078	A	0	0	131	BR168	X000	55	X000	864	9110	FBH	SDM LRT	37	Habitatbaumfläche, Prozessschutz (1)			0,019
254	4	3078	A	0	71	131	BR168	X000	55	X000	893	9110	SOZ	SDM 1	3	Keine Befahrung (1)	Erhaltungsmaßnahme (verpflichtend) (1)	1 (1)	0,026
254	4	3078	A	0	0	131	BR168	X000	55	X000	893	9110	SOZ	SDM LRT	37	Habitatbaumfläche, Prozessschutz (1)			0,008
254	4	3078	A	0	0	131	BR168	X000	55	X000	893	9110	SOZ	SDM 1	3	Keine Befahrung (1)	Erhaltungsmaßnahme (verpflichtend) (1)	1 (1)	0,008
254	4	3078	A	0	0	131	BR168	X000	55	X000	216	9110	WLB	SDM LRT	37	Habitatbaumfläche, Prozessschutz (1)			5,753
254	4	3078	A	0	0	131	BR168	X000	55	X000	863	9110	FBH	SDM 2	303	Natürliche Fließgewässerdynamik (1)	Erhaltungsmaßnahme (verpflichtend) (1)	1 (1)	0,032
254	4	3078	A	0	0	131	BR168	X000	55	X000	863	9110	FBH	SDM LRT	37	Habitatbaumfläche, Prozessschutz (1)			0,032
254	4	3078	A	0	0	131	BR168	X000	55	X000	26	9110	WLB	SDM LRT	37	Habitatbaumfläche, Prozessschutz (1)			0,261
254	4	3078	A	0	0	131	BR168	X000	55	X000	865	9110	FBH	SDM LRT	37	Habitatbaumfläche, Prozessschutz (1)			0,011
254	4	3078	A	0	0	131	BR168	X000	55	X000	862	9110	WLB	SDM LRT	37	Habitatbaumfläche, Prozessschutz (1)			2,842
254	4	3078	A	0	0	131	BR168	X000	55	X000	26	9110	WLB	SDM 1	54	Erstinsandsetzung der Habitatbaumflächen durch Auszug von gebietsfremden Baumarten nur in NWE (1)	Erhaltungsmaßnahme (verpflichtend) (1)	2 (1)	0,261
254	4	3078	A	0	71	131	BR168	X000	55	X000	893	9110	SOZ	SDM LRT	37	Habitatbaumfläche, Prozessschutz (1)			0,026

WÖN Maßnahmenliste in gültiger Waldeinteilung (nur Flächen >= 1000 m² oder §30 und Fläche >= 50 m²)

FNR	BBNR	Abt.	Uabt.	Ufl.	SE	FFH-Nr.	NSG	LSG	VSG	SOSG	Polynr.	FFH LRT	Biotop typ	Maßnahmen-typ	Nr.	Maßnahme Text (Bogen#)	Verpflichtung (Bogen#)	Priorität (Bogen#)	Fläche [ha]
254	4	3078	A	0	0	131	BR168	X000	55	X000	865	9110	FBH	SDM 2	303	Natürliche Fließgewässerdynamik (1)	Erhaltungsmaßnahme (verpflichtend) (1)	1 (1)	0,011
254	4	3078	A	0	0	131	BR168	X000	55	X000	864	9110	FBH	SDM 1	3	Keine Befahrung (1)	Erhaltungsmaßnahme (verpflichtend) (1)	1 (1)	0,019
254	4	3078	A	0	0	131	BR168	X000	55	X000	864	9110	FBH	SDM 2	303	Natürliche Fließgewässerdynamik (1)	Erhaltungsmaßnahme (verpflichtend) (1)	1 (1)	0,019
254	4	3078	A	0	0	131	BR168	X000	55	X000	865	9110	FBH	SDM 1	3	Keine Befahrung (1)	Erhaltungsmaßnahme (verpflichtend) (1)	1 (1)	0,011
254	4	3079	A	0	0	131	BR168	X000	55	X000	919	9110	FQR	SDM LRT	37	Habitatbaumfläche, Prozessschutz (1)			0,038
254	4	3079	A	0	0	131	BR168	X000	55	X000	426	9110	WLB	SDM LRT	37	Habitatbaumfläche, Prozessschutz (1)			0,808
254	4	3079	A	0	0	131	BR168	X000	55	X000	23	9110	WLB	SDM LRT	37	Habitatbaumfläche, Prozessschutz (1)			12,268
254	4	3079	A	0	0	131	BR168	X000	55	X000	903	0	OVW	SDM 1	1	Bewirtschaftung gem. allgemeiner Planungsvorgaben (1)		3 (1)	0,157
254	4	3079	A	0	0	131	BR168	X000	55	X000	892	0	UMA	SDM 1	20	Natürliche Entwicklung/Sukzession, Nichtwald-Flächen in NWE (1)		1 (1)	0,216
254	4	3079	A	0	0	131	BR168	X000	55	X000	919	9110	FQR	SDM 1	3	Keine Befahrung (1)	Erhaltungsmaßnahme (verpflichtend) (1)	1 (1)	0,038
254	4	3079	B	0	0	131	BR168	X000	55	X000	881	0	UMA	SDM 1	20	Natürliche Entwicklung/Sukzession, Nichtwald-Flächen in NWE (1)		1 (1)	0,24
254	4	3079	B	0	0	131	BR168	X000	55	X000	898	0	OVW	SDM 1	1	Bewirtschaftung gem. allgemeiner Planungsvorgaben (1)		3 (1)	0,289
254	4	3079	B	0	0	131	BR168	X000	55	X000	23	9110	WLB	SDM LRT	37	Habitatbaumfläche, Prozessschutz (1)			0,101
254	4	3079	B	0	4	131	BR168	X000	55	X000	897	(9110)	WXH	SDM 1	37	Habitatbaumfläche Prozessschutz (1)	Erhaltungsmaßnahme (verpflichtend) (1)	1 (1)	0,53
254	4	3079	B	0	0	131	BR168	X000	55	X000	30	9110	WLB	SDM LRT	37	Habitatbaumfläche, Prozessschutz (1)			0,319
254	4	3079	B	0	4	131	BR168	X000	55	X000	123	9110	WLB	SDM LRT	37	Habitatbaumfläche, Prozessschutz (1)			0,96
254	4	3079	B	0	0	131	BR168	X000	55	X000	607	9110	WLB	SDM LRT	37	Habitatbaumfläche, Prozessschutz (1)			6,515
254	4	3080	A	0	0	131	BR168	X000	55	X000	121	0	WZF	Massnahme aus Freitext		Pflanzung von Baumarten der pnV (1)		2 (1)	3,485
254	4	3080	A	0	0	131	BR168	X000	55	X000	121	0	WZF	SDM 1	37	Habitatbaumfläche Prozessschutz (1)	Erhaltungsmaßnahme (verpflichtend) (1)	1 (1)	3,485
254	4	3080	A	0	0	131	BR168	X000	55	X000	121	0	WZF	SDM 2	41	Zurückdrängen gebietsfremder Baumarten (1)		2 (1)	3,485
254	4	3080	A	0	0	131	BR168	X000	55	X000	895	0	UMA	SDM 1	20	Natürliche Entwicklung/Sukzession, Nichtwald-Flächen in NWE (1)		1 (1)	0,11
254	4	3080	B	0	4	131	BR168	X000	55	X000	311	0	WXH	SDM 1	37	Habitatbaumfläche Prozessschutz (1)	Erhaltungsmaßnahme (verpflichtend) (1)	1 (1)	1,219
254	4	3080	B	0	0	131	BR168	X000	55	X000	222	9110	WLB	SDM LRT	37	Habitatbaumfläche, Prozessschutz (1)			1,54
254	4	3080	B	0	4	131	BR168	X000	55	X000	509	0	WXH	SDM 1	37	Habitatbaumfläche Prozessschutz (1)	Erhaltungsmaßnahme (verpflichtend) (1)	1 (1)	0,496
254	4	3080	B	0	4	131	BR168	X000	55	X000	509	0	WXH	Massnahme aus Freitext		Zaunabbau (1)		2 (1)	0,496

WÖN Maßnahmenliste in gültiger Waldeinteilung (nur Flächen >= 1000 m² oder §30 und Fläche >= 50 m²)

FNR	BBNR	Abt.	Uabt.	Ufl.	SE	FFH-Nr.	NSG	LSG	VSG	SOSG	Polynr.	FFH LRT	Biotop typ	Maßnahmen-typ	Nr.	Maßnahme Text (Bogen#)	Verpflichtung (Bogen#)	Priorität (Bogen#)	Fläche [ha]
254	4	3080	B	0	4	131	BR168	X000	55	X000	311	0	WXH	Massnahme aus Freitext		Zaunabbau (1)		2 (1)	1,219
254	4	3080	B	0	4	131	BR168	X000	55	X000	903	0	OVW	SDM 1	1	Bewirtschaftung gem. allgemeiner Planungsvorgaben (1)		3 (1)	0,168
254	4	3080	B	0	6	131	BR168	X000	55	X000	510	9110	WLB	SDM LRT	37	Habitatbaumfläche, Prozessschutz (1)			1,097
254	4	3080	B	0	0	131	BR168	X000	55	X000	698	9110	WLB	SDM LRT	37	Habitatbaumfläche, Prozessschutz (1)			0,911
254	4	3080	B	0	0	131	BR168	X000	55	X000	511	9110	WLB	SDM LRT	37	Habitatbaumfläche, Prozessschutz (1)			0,402
254	4	3080	B	0	6	131	BR168	X000	55	X000	510	9110	WLB	SDM 1	41	Zurückdrängen gebietsfremder Baumarten (1)	Erhaltungsmaßnahme (verpflichtend) (1)	1 (1)	1,097
254	4	3080	B	0	0	131	BR168	X000	55	X000	903	0	OVW	SDM 1	1	Bewirtschaftung gem. allgemeiner Planungsvorgaben (1)		3 (1)	0,169
254	4	3080	B	0	0	131	BR168	X000	55	X000	120	9110	WLB	SDM LRT	37	Habitatbaumfläche, Prozessschutz (1)			1,824
254	4	3317	A	0	0	131	BR168	X000	55	X000	877	9110	FBH	SDM 1	303	Natürliche Fließgewässerdynamik (1)	Erhaltungsmaßnahme (verpflichtend) (1)	1 (1)	0,058
254	4	3317	A	0	0	131	BR168	X000	55	X000	598	9110	FBH	SDM 1	3	Keine Befahrung (1)	Erhaltungsmaßnahme (verpflichtend) (1)	1 (1)	0,022
254	4	3317	A	0	0	131	BR168	X000	55	X000	860	0	UHM	SDM 1	20	Natürliche Entwicklung/Sukzession, Nichtwald-Flächen in NWE (1)		1 (1)	0,122
254	4	3317	A	0	0	131	BR168	X000	55	X000	598	9110	FBH	SDM 2	303	Natürliche Fließgewässerdynamik (1)	Erhaltungsmaßnahme (verpflichtend) (1)	1 (1)	0,022
254	4	3317	A	0	0	131	BR168	X000	55	X000	598	9110	FBH	SDM LRT	37	Habitatbaumfläche, Prozessschutz (1)			0,022
254	4	3317	A	0	0	131	BR168	X000	55	X000	878	9110	WQE	SDM LRT	37	Habitatbaumfläche, Prozessschutz (1)			0,491
254	4	3317	A	0	0	131	BR168	X000	55	X000	859	0	UHM	SDM 1	20	Natürliche Entwicklung/Sukzession, Nichtwald-Flächen in NWE (1)		1 (1)	0,114
254	4	3317	A	0	0	131	BR168	X000	55	X000	877	9110	FBH	SDM LRT	37	Habitatbaumfläche, Prozessschutz (1)			0,058
254	4	3317	A	0	0	131	BR168	X000	55	X000	903	0	OVW	SDM 1	1	Bewirtschaftung gem. allgemeiner Planungsvorgaben (1)		3 (1)	0,209
254	4	3317	A	0	3	131	BR168	X000	55	X000	500	9110	WQE	SDM LRT	37	Habitatbaumfläche, Prozessschutz (1)			0,614
254	4	3317	A	0	0	131	BR168	X000	55	X000	592	9110	WLB	SDM LRT	37	Habitatbaumfläche, Prozessschutz (1)			13,381
254	4	3317	A	0	0	131	BR168	X000	55	X000	858	0	UHM	SDM 1	20	Natürliche Entwicklung/Sukzession, Nichtwald-Flächen in NWE (1)		1 (1)	0,105
254	4	3317	B	0	0	131	BR168	X000	55	X000	851	0	FBH	SDM 2	301	Zurückdrängung nicht standortgemäßer Uferbestockung (1)		1 (1)	0,006
254	4	3317	B	0	0	131	BR168	X000	55	X000	851	0	FBH	SDM 1	37	Habitatbaumfläche Prozessschutz (1)	Erhaltungsmaßnahme (verpflichtend) (1)	1 (1)	0,006
254	4	3317	B	0	0	131	BR168	X000	55	X000	853	0	FBH	Massnahme aus Freitext		natürliche Fließgewässerdynamik (1)		1 (1)	0,06
254	4	3317	B	0	0	131	BR168	X000	55	X000	682	0	WZF	SDM 2	54	Erstinstandsetzung der Habitatbaumflächen durch Auszug von gebietsfremden Baumarten nur in NWE (1)		2 (1)	3,341

WÖN Maßnahmenliste in gültiger Waldeinteilung (nur Flächen >= 1000 m² oder §30 und Fläche >= 50 m²)

FNR	BBNR	Abt.	Uabt.	Ufl.	SE	FFH-Nr.	NSG	LSG	VSG	SOSG	Polynr.	FFH LRT	Biotop typ	Maßnahmen-typ	Nr.	Maßnahme Text (Bogen#)	Verpflichtung (Bogen#)	Priorität (Bogen#)	Fläche [ha]
254	4	3317	B	0	0	131	BR168	X000	55	X000	855	0	FQR	SDM 1	37	Habitatbaumfläche Prozessschutz (1)	Erhaltungsmaßnahme (verpflichtend) (1)	1 (1)	0,063
254	4	3317	B	0	0	131	BR168	X000	55	X000	855	0	FQR	SDM 2	301	Zurückdrängung nicht standortgemäßer Uferbestockung (1)		1 (1)	0,063
254	4	3317	B	0	0	131	BR168	X000	55	X000	853	0	FBH	SDM 1	37	Habitatbaumfläche Prozessschutz (1)	Erhaltungsmaßnahme (verpflichtend) (1)	1 (1)	0,06
254	4	3317	B	0	0	131	BR168	X000	55	X000	853	0	FBH	SDM 2	301	Zurückdrängung nicht standortgemäßer Uferbestockung (1)		1 (1)	0,06
254	4	3317	B	0	1	131	BR168	X000	55	X000	134	0	UWA	SDM 2	40	Förderung/Verjüngung von Baumarten der pnV im Rahmen von Mischungsregulierung und regulärer Durchforstung (1)		2 (1)	0,1
254	4	3317	B	0	1	131	BR168	X000	55	X000	134	0	UWA	SDM 1	37	Habitatbaumfläche Prozessschutz (1)	Erhaltungsmaßnahme (verpflichtend) (1)	1 (1)	0,1
254	4	3317	B	0	0	131	BR168	X000	55	X000	682	0	WZF	Massnahme aus Freitext		Pflanzung von Baumarten der pnV (1)		2 (1)	3,341
254	4	3317	B	0	0	131	BR168	X000	55	X000	682	0	WZF	SDM 1	37	Habitatbaumfläche Prozessschutz (1)	Erhaltungsmaßnahme (verpflichtend) (1)	1 (1)	3,341
254	4	3317	B	0	0	131	BR168	X000	55	X000	134	0	UWA	SDM 2	40	Förderung/Verjüngung von Baumarten der pnV im Rahmen von Mischungsregulierung und regulärer Durchforstung (1)		2 (1)	0,163
254	4	3317	B	0	0	131	BR168	X000	55	X000	304	0	SOZ	SDM 2	301	Zurückdrängung nicht standortgemäßer Uferbestockung (1)		1 (1)	0,009
254	4	3317	B	0	0	131	BR168	X000	55	X000	134	0	UWA	SDM 1	37	Habitatbaumfläche Prozessschutz (1)	Erhaltungsmaßnahme (verpflichtend) (1)	1 (1)	0,163
254	4	3317	B	0	0	131	BR168	X000	55	X000	304	0	SOZ	SDM 1	37	Habitatbaumfläche Prozessschutz (1)	Erhaltungsmaßnahme (verpflichtend) (1)	1 (1)	0,009
254	4	3317	X	0	0	131	BR168	X000	55	X000	304	0	SOZ	SDM 2	301	Zurückdrängung nicht standortgemäßer Uferbestockung (1)		1 (1)	0,05
254	4	3317	X	0	0	131	BR168	X000	55	X000	304	0	SOZ	SDM 1	37	Habitatbaumfläche Prozessschutz (1)	Erhaltungsmaßnahme (verpflichtend) (1)	1 (1)	0,05
254	4	3318	A	1	0	131	BR168	X000	55	X000	879	0	UMA	SDM 1	20	Natürliche Entwicklung/Sukzession, Nichtwald-Flächen in NWE (1)		1 (1)	0,121
254	4	3318	A	1	0	131	BR168	X000	55	X000	885	9110	FQR	SDM LRT	37	Habitatbaumfläche, Prozessschutz (1)			0,017
254	4	3318	A	1	0	131	BR168	X000	55	X000	873	9110	WLB	SDM LRT	37	Habitatbaumfläche, Prozessschutz (1)			1,526
254	4	3318	A	1	0	131	BR168	X000	55	X000	499	9110	WLB	SDM LRT	37	Habitatbaumfläche, Prozessschutz (1)			12,504
254	4	3318	A	1	0	131	BR168	X000	55	X000	887	0	SOZ	SDM 1	20	Natürliche Entwicklung/Sukzession, Nichtwald-Flächen in NWE (1)		1 (1)	0,007
254	4	3318	A	1	0	131	BR168	X000	55	X000	885	9110	FQR	SDM 1	3	Keine Befahrung (1)	Erhaltungsmaßnahme (verpflichtend) (1)	1 (1)	0,017
254	4	3318	A	2	0	131	BR168	X000	55	X000	593	0	WXH	SDM 1	37	Habitatbaumfläche Prozessschutz (1)	Erhaltungsmaßnahme (verpflichtend) (1)	1 (1)	0,841

WÖN Maßnahmenliste in gültiger Waldeinteilung (nur Flächen >= 1000 m² oder §30 und Fläche >= 50 m²)

FNR	BBNR	Abt.	Uabt.	Ufl.	SE	FFH-Nr.	NSG	LSG	VSG	SOSG	Polynr.	FFH LRT	Biotop typ	Maßnahmen-typ	Nr.	Maßnahme Text (Bogen#)	Verpflichtung (Bogen#)	Priorität (Bogen#)	Fläche [ha]
254	4	3319	A	0	0	131	BR168	X000	55	X000	993	9110	WLB	SDM LRT	32	Altbestände in Verjüngung (Schattbaumarten) (1)			9,499
254	4	3319	A	0	0	131	BR168	X000	55	X000	993	9110	WLB	SDM 1	6	Bekämpfung invasiver Arten/Neophyten (1)		2 (1)	9,499
254	4	3319	A	0	71	131	BR168	X000	55	X000	687	9110	WLB	SDM LRT	37	Habitatbaumfläche, Prozessschutz (1)			0,485
254	4	3319	A	0	71	131	BR168	X000	55	X000	692	9110	WLB	SDM LRT	37	Habitatbaumfläche, Prozessschutz (1)			0,317
254	4	3319	B	0	0	131	BR168	X000	55	X000	21	0	WZF	SDM 1	1	Bewirtschaftung gem. allgemeiner Planungsvorgaben (1)		3 (1)	3,61
254	4	3319	B	0	1	131	BR168	X000	55	X000	591	0	UMA	SDM 1	1	Bewirtschaftung gem. allgemeiner Planungsvorgaben (1)		3 (1)	0,183
254	4	3319	B	0	1	131	BR168	X000	55	X000	884	0	WJN	SDM 1	41	Zurückdrängen gebietsfremder Baumarten (1)		2 (1)	0,257
254	4	3336	A	0	71	131	BR168	X000	55	X000	359	9110	WLB	SDM LRT	37	Habitatbaumfläche, Prozessschutz (1)			0,494
254	4	3336	A	0	1	131	BR168	X000	55	X000	56	(9110)	WZF	SDM 1	18	Entwicklung zum FFH-LRT (1)		2 (1)	0,149
254	4	3336	A	0	3	131	BR168	X000	55	X000	53	9110	WLB	SDM LRT	32	Altbestände in Verjüngung (Schattbaumarten) (1)			0,208
254	4	3336	A	0	0	131	BR168	X000	55	X000	993	9110	WLB	SDM 1	6	Bekämpfung invasiver Arten/Neophyten (1)		2 (1)	0,102
254	4	3336	A	0	0	131	BR168	X000	55	X000	993	9110	WLB	SDM LRT	32	Altbestände in Verjüngung (Schattbaumarten) (1)			0,102
254	4	3336	A	0	0	131	BR168	X000	55	X000	53	9110	WLB	SDM LRT	32	Altbestände in Verjüngung (Schattbaumarten) (1)			3,735
254	4	3336	A	0	0	131	BR168	X000	55	X000	872	0	UHM	SDM 1	1	Bewirtschaftung gem. allgemeiner Planungsvorgaben (1)		3 (1)	0,147
254	4	3336	A	0	1	131	BR168	X000	55	X000	56	(9110)	WZF	SDM 2	41	Zurückdrängen gebietsfremder Baumarten (1)		2 (1)	0,149
254	4	3336	B	0	6	131	BR168	X000	55	X000	450	0	WZF	SDM 1	40	Förderung/Verjüngung von Baumarten der pnV im Rahmen von Mischungsregulierung und regulärer Durchforstung (1)		2 (1)	0,245
254	4	3336	B	0	7	131	BR168	X000	55	X000	725	0	WLB	SDM 1	37	Habitatbaumfläche Prozessschutz (1)	Erhaltungsmaßnahme (verpflichtend) (1)	1 (1)	0,23
254	4	3336	B	0	5	131	BR168	X000	55	X000	726	0	WZF	SDM 1	40	Förderung/Verjüngung von Baumarten der pnV im Rahmen von Mischungsregulierung und regulärer Durchforstung (1)		2 (1)	1,558
254	4	3336	B	0	0	131	BR168	X000	55	X000	631	0	WZF	SDM 1	40	Förderung/Verjüngung von Baumarten der pnV im Rahmen von Mischungsregulierung und regulärer Durchforstung (1)		2 (1)	4,929
254	4	4066	A	1	2	131	BR168	X000	55	X000	89	9110	WLB	SDM LRT	32	Altbestände in Verjüngung (Schattbaumarten) (1)			0,275
254	4	4066	A	1	71	131	BR168	X000	55	X000	667	9110	WLB	SDM LRT	37	Habitatbaumfläche, Prozessschutz (1)			0,132
254	4	4066	A	1	0	131	BR168	X000	55	X000	184	9110	WLB	SDM LRT	32	Altbestände in Verjüngung (Schattbaumarten) (1)			10,087
254	4	4066	A	1	0	131	BR168	X000	55	X000	184	9110	WLB	SDM 1	56	Totholzanreicherung nach NLF internem Habitat- und Totholzkonzept (1)		2 (1)	10,087
254	4	4066	A	1	2	131	BR168	X000	55	X000	89	9110	WLB	SDM 1	56	Totholzanreicherung nach NLF internem Habitat- und Totholzkonzept (1)	Erhaltungsmaßnahme (verpflichtend) (1)	2 (1)	0,275
254	4	4066	A	1	71	131	BR168	X000	55	X000	90	9110	WLB	SDM LRT	37	Habitatbaumfläche, Prozessschutz (1)			0,16
254	4	4066	A	1	10	131	BR168	X000	55	X000	393	9110	WLB	SDM LRT	37	Habitatbaumfläche, Prozessschutz (1)			0,227
254	4	4066	A	2	0	131	BR168	X000	55	X000	926	(9110)	WXH	SDM 2	41	Zurückdrängen gebietsfremder Baumarten (1)		2 (1)	0,224
254	4	4066	A	2	0	131	BR168	X000	55	X000	926	(9110)	WXH	SDM 1	18	Entwicklung zum FFH-LRT (1)		2 (1)	0,224

WÖN Maßnahmenliste in gültiger Waldeinteilung (nur Flächen >= 1000 m² oder §30 und Fläche >= 50 m²)

FNR	BBNR	Abt.	Uabt.	Ufl.	SE	FFH-Nr.	NSG	LSG	VSG	SOSG	Polynr.	FFH LRT	Biotop typ	Maßnahmen-typ	Nr.	Maßnahme Text (Bogen#)	Verpflichtung (Bogen#)	Priorität (Bogen#)	Fläche [ha]
254	4	4066	A	2	0	131	BR168	X000	55	X000	397	0	WXH	SDM 1	40	Förderung/Verjüngung von Baumarten der pnV im Rahmen von Mischungsregulierung und regulärer Durchforstung (1)		2 (1)	0,601
254	4	4066	B	0	0	131	BR168	X000	55	X000	8	(9110)	WZF	SDM 1	18	Entwicklung zum FFH-LRT (1)		2 (1)	1,096
254	4	4067	A	1	3	131	BR168	X000	55	X000	478	9110	WLB	SDM LRT	32	Altbestände in Verjüngung (Schattbaumarten) (1)			1,108
254	4	4067	A	1	71	131	BR168	X000	55	X000	401	9110	WLB	SDM LRT	37	Habitatbaumfläche, Prozessschutz (1)			0,23
254	4	4067	A	1	0	131	BR168	X000	55	X000	478	9110	WLB	SDM LRT	32	Altbestände in Verjüngung (Schattbaumarten) (1)			5,417
254	4	4067	A	1	71	131	BR168	X000	55	X000	479	9110	WLB	SDM LRT	37	Habitatbaumfläche, Prozessschutz (1)			0,114
254	4	4067	A	2	0	131	BR168	X000	55	X000	398	(9110)	WXH	SDM 1	18	Entwicklung zum FFH-LRT (1)		2 (1)	0,934
254	4	4067	A	2	0	131	BR168	X000	55	X000	398	(9110)	WXH	SDM 2	41	Zurückdrängen gebietsfremder Baumarten (1)		2 (1)	0,934
254	4	4067	B	0	0	131	BR168	X000	55	X000	287	(9110)	WZD	SDM 1	18	Entwicklung zum FFH-LRT (1)		2 (1)	3,83
254	4	4067	C	0	0	131	BR168	X000	55	X000	486	0	WXH	SDM 1	48	Förderung der Eiche / sonst. Lichtbaumarten im Rahmen regulärer Durchforstung (1)		2 (1)	2,192
254	4	4068	A	0	1	131	BR168	X000	55	X000	494	9110	WLB	SDM LRT	32	Altbestände in Verjüngung (Schattbaumarten) (1)			0,191
254	4	4068	A	0	0	131	BR168	X000	55	X000	588	0	WXH	SDM 1	48	Förderung der Eiche / sonst. Lichtbaumarten im Rahmen regulärer Durchforstung (1)		2 (1)	2,039
254	4	4068	A	0	4	131	BR168	X000	55	X000	404	0	WXH	SDM 1	48	Förderung der Eiche / sonst. Lichtbaumarten im Rahmen regulärer Durchforstung (1)		2 (1)	2,227
254	4	4068	A	0	3	131	BR168	X000	55	X000	493	0	WZF	SDM 1	18	Entwicklung zum FFH-LRT (1)		2 (1)	0,421
254	4	4068	B	0	10	131	BR168	X000	55	X000	585	9110	RDA	SDM LRT	37	Habitatbaumfläche, Prozessschutz (1)			0,109
254	4	4068	B	0	0	131	BR168	X000	55	X000	932	0	OVW	SDM 1	1	Bewirtschaftung gem. allgemeiner Planungsvorgaben (1)		3 (1)	0,132
254	4	4068	B	0	0	131	BR168	X000	55	X000	930	9110	WLB	SDM LRT	32	Altbestände in Verjüngung (Schattbaumarten) (1)			1,368
254	4	4068	B	0	6	131	BR168	X000	55	X000	191	(9110)	WZF	SDM 2	29	Zeitliche Beschränkung der Holzernte, Altholzbewirtschaftung (1)	Erhaltungsmaßnahme (verpflichtend) (1)	1 (1)	0,916
254	4	4068	B	0	0	131	BR168	X000	55	X000	396	9110	WLB	SDM LRT	32	Altbestände in Verjüngung (Schattbaumarten) (1)			4,751
254	4	4068	B	0	6	131	BR168	X000	55	X000	191	(9110)	WZF	SDM 1	18	Entwicklung zum FFH-LRT (1)		2 (1)	0,916
254	4	4068	B	0	10	131	BR168	X000	55	X000	585	9110	RDA	SDM 1	37	Habitatbaumfläche Prozessschutz (1)	Erhaltungsmaßnahme (verpflichtend) (1)	1 (1)	0,109
254	4	4068	B	0	8	131	BR168	X000	55	X000	197	9110	WLB	SDM LRT	31	Junge und mittelalte Bestände in regulärer Pflegedurchforstung (1)			0,307
254	4	4068	B	0	10	131	BR168	X000	55	X000	672	9110	WLB	SDM LRT	37	Habitatbaumfläche, Prozessschutz (1)			0,327
254	4	4068	C	0	0	131	BR168	X000	55	X000	291	(9110)	WZF	SDM 1	18	Entwicklung zum FFH-LRT (1)		2 (1)	2,056
254	4	4071	A	0	0	131	BR168	X000	55	X000	516	0	WZF	SDM 2	41	Zurückdrängen gebietsfremder Baumarten (1)		2 (1)	3,593
254	4	4071	A	0	0	131	BR168	X000	55	X000	1	0	WZF	SDM 2	41	Zurückdrängen gebietsfremder Baumarten (1)		2 (1)	0,155
254	4	4071	A	0	2	131	BR168	X000	55	X000	707	0	UMA	SDM 1	20	Natürliche Entwicklung/Sukzession, Nichtwald-Flächen in NWE (1)		1 (1)	0,373
254	4	4071	A	0	0	131	BR168	X000	55	X000	1	0	WZF	SDM 1	37	Habitatbaumfläche Prozessschutz (1)	Erhaltungsmaßnahme (verpflichtend) (1)	1 (1)	0,155
254	4	4071	A	0	0	131	BR168	X000	55	X000	516	0	WZF	Massnahme aus Freitext		Pflanzung von Baumarten der pnV (1)		2 (1)	3,593

WÖN Maßnahmenliste in gültiger Waldeinteilung (nur Flächen >= 1000 m² oder §30 und Fläche >= 50 m²)

FNR	BBNR	Abt.	Uabt.	Ufl.	SE	FFH-Nr.	NSG	LSG	VSG	SOSG	Polynr.	FFH LRT	Biotop typ	Maßnahmen-typ	Nr.	Maßnahme Text (Bogen#)	Verpflichtung (Bogen#)	Priorität (Bogen#)	Fläche [ha]
254	4	4071	A	0	0	131	BR168	X000	55	X000	903	0	OVW	SDM 1	1	Bewirtschaftung gem. allgemeiner Planungsvorgaben (1)		3 (1)	0,173
254	4	4071	A	0	0	131	BR168	X000	55	X000	1	0	WZF	Massnahme aus Freitext		Pflanzung von Baumarten der pnV (1)		2 (1)	0,155
254	4	4071	A	0	0	131	BR168	X000	55	X000	516	0	WZF	SDM 1	37	Habitatbaumfläche Prozessschutz (1)	Erhaltungsmaßnahme (verpflichtend) (1)	1 (1)	3,593
254	4	4071	B	0	0	131	BR168	X000	55	X000	704	9110	WLB	SDM LRT	37	Habitatbaumfläche, Prozessschutz (1)			3,419
254	4	4071	B	0	0	131	BR168	X000	55	X000	389	9110	WLB	SDM LRT	37	Habitatbaumfläche, Prozessschutz (1)			0,11
254	4	4072	A	0	0	131	BR168	X000	55	X000	31	9110	WLB	SDM LRT	39	Naturwald (1)			0,114
254	4	4072	A	0	0	131	BR168	X000	55	X000	703	9110	WLB	SDM LRT	39	Naturwald (1)			12,737
254	4	4072	A	0	0	131	BR168	X000	55	X000	705	0	WZF	SDM 1	1	Bewirtschaftung gem. allgemeiner Planungsvorgaben (1)		2 (1)	0,114
254	4	4072	A	0	0	131	BR168	X000	55	X000	658	9110	WLB	SDM LRT	39	Naturwald (1)			0,214
254	4	4073	A	1	0	131	BR168	X000	55	X000	664	0	WZF	SDM 1	1	Bewirtschaftung gem. allgemeiner Planungsvorgaben (1)		3 (1)	6,652
254	4	4073	A	1	3	131	BR168	X000	55	X000	288	0	HBE	SDM 1	1	Bewirtschaftung gem. allgemeiner Planungsvorgaben (1)		3 (1)	0,149
254	4	4073	A	1	0	131	BR168	X000	55	X000	4	0	WZF	SDM 1	1	Bewirtschaftung gem. allgemeiner Planungsvorgaben (1)		3 (1)	0,474
254	4	4073	A	2	1	131	BR168	X000	55	X000	570	0	WZF	SDM 2	29	Zeitliche Beschränkung der Holzernte, Altholzbewirtschaftung (1)	Erhaltungsmaßnahme (verpflichtend) (1)	1 (1)	0,254
254	4	4073	A	2	0	131	BR168	X000	55	X000	570	0	WZF	SDM 2	29	Zeitliche Beschränkung der Holzernte, Altholzbewirtschaftung (1)	Erhaltungsmaßnahme (verpflichtend) (1)	1 (1)	4,813
254	4	4073	A	2	1	131	BR168	X000	55	X000	83	0	UWA	SDM 1	40	Förderung/Verjüngung von Baumarten der pnV im Rahmen von Mischungsregulierung und regulärer Durchforstung (1)		1 (1)	0,279
254	4	4073	A	2	0	131	BR168	X000	55	X000	277	0	WZF	SDM 1	40	Förderung/Verjüngung von Baumarten der pnV im Rahmen von Mischungsregulierung und regulärer Durchforstung (1)		2 (1)	3,319
254	4	4073	A	2	1	131	BR168	X000	55	X000	3	0	UWA	SDM 1	1	Bewirtschaftung gem. allgemeiner Planungsvorgaben (1)		3 (1)	0,254
254	4	4073	A	2	1	131	BR168	X000	55	X000	392	0	UWA	SDM 1	40	Förderung/Verjüngung von Baumarten der pnV im Rahmen von Mischungsregulierung und regulärer Durchforstung (1)		2 (1)	0,48
254	4	4073	A	2	1	131	BR168	X000	55	X000	570	0	WZF	SDM 1	40	Förderung/Verjüngung von Baumarten der pnV im Rahmen von Mischungsregulierung und regulärer Durchforstung (1)		2 (1)	0,254
254	4	4073	A	2	1	131	BR168	X000	55	X000	390	0	UWA	SDM 1	40	Förderung/Verjüngung von Baumarten der pnV im Rahmen von Mischungsregulierung und regulärer Durchforstung (1)		1 (1)	0,337

WÖN Maßnahmenliste in gültiger Waldeinteilung (nur Flächen >= 1000 m² oder §30 und Fläche >= 50 m²)

FNR	BBNR	Abt.	Uabt.	Ufl.	SE	FFH-Nr.	NSG	LSG	VSG	SOSG	Polynr.	FFH LRT	Biotop typ	Maßnahmen-typ	Nr.	Maßnahme Text (Bogen#)	Verpflichtung (Bogen#)	Priorität (Bogen#)	Fläche [ha]
254	4	4073	A	2	0	131	BR168	X000	55	X000	570	0	WZF	SDM 1	40	Förderung/Verjüngung von Baumarten der pnV im Rahmen von Mischungsregulierung und regulärer Durchforstung (1)		2 (1)	4,813
254	4	4073	A	2	5	131	BR168	X000	55	X000	88	0	WZF	SDM 1	1	Bewirtschaftung gem. allgemeiner Planungsvorgaben (1)		3 (1)	0,23
254	4	4073	B	1	0	131	BR168	X000	55	X000	276	0	WZF	SDM 1	1	Bewirtschaftung gem. allgemeiner Planungsvorgaben (1)		3 (1)	2,684
254	4	4073	B	2	0	131	BR168	X000	55	X000	705	0	WZF	SDM 1	1	Bewirtschaftung gem. allgemeiner Planungsvorgaben (1)		2 (1)	1,624
254	4	4073	B	2	0	131	BR168	X000	55	X000	229	0	HBE	SDM 1	200	Erhalt/Förderung von schützenswerten Einzelbäumen/Baumgruppen/Alleen (1)		2 (1)	0,188
254	4	4073	B	2	0	131	BR168	X000	55	X000	517	0	UWA	SDM 1	1	Bewirtschaftung gem. allgemeiner Planungsvorgaben (1)		3 (1)	0,235
254	4	4073	X	1	0	131	BR168	X000	55	X000	518	0	GET	SDM 1	605	Pflege durch Mahd (1)		1 (1)	0,459
254	4	4073	X	2	0	131	BR168	X000	55	X000	6	6510	GMS	SDM 1	605	Pflege durch Mahd (1)	Erhaltungsmaßnahme (verpflichtend) (1)	2 (1)	0,229
254	4	4081	A	1	0	131	BR168	X000	55	X000	218	9110	WLB	SDM LRT	39	Naturwald (1)			0,571
254	4	4081	A	1	0	131	BR168	X000	55	X000	223	9110	WLB	SDM LRT	37	Habitatbaumfläche, Prozessschutz (1)			0,125
254	4	4081	A	1	0	131	BR168	X000	55	X000	319	9110	WLB	SDM LRT	39	Naturwald (1)			10,699
254	4	4081	A	1	0	131	BR168	X000	55	X000	703	9110	WLB	SDM LRT	39	Naturwald (1)			0,195
254	4	4081	A	1	0	131	BR168	X000	55	X000	904	0	SEZ	SDM 1	39	Naturwald (1)	Erhaltungsmaßnahme (verpflichtend) (1)	1 (1)	0,025
254	4	4081	A	1	0	131	BR168	X000	55	X000	900	9110	FBH	SDM LRT	39	Naturwald (1)			0,036
254	4	4081	A	1	0	131	BR168	X000	55	X000	124	91E0	WEB	SDM LRT	39	Naturwald (1)			0,094
254	4	4081	A	2	0	131	BR168	X000	55	X000	314	0	WQE	SDM 1	37	Habitatbaumfläche Prozessschutz (1)	Erhaltungsmaßnahme (verpflichtend) (1)	1 (1)	0,567
254	4	4081	A	2	0	131	BR168	X000	55	X000	905	0	FBH	SDM 1	37	Habitatbaumfläche Prozessschutz (1)	Erhaltungsmaßnahme (verpflichtend) (1)	1 (1)	0,017
254	4	4081	A	3	0	131	BR168	X000	55	X000	429	0	WZF	SDM 1	39	Naturwald (1)	Erhaltungsmaßnahme (verpflichtend) (1)	1 (1)	0,707
254	4	4081	B	0	0	131	BR168	X000	55	X000	114	(9110)	WZF	SDM 2	18	Entwicklung zum FFH-LRT (1)		2 (1)	0,771
254	4	4081	B	0	1	131	BR168	X000	55	X000	508	0	UWA	SDM 1	37	Habitatbaumfläche Prozessschutz (1)	Erhaltungsmaßnahme (verpflichtend) (1)	1 (1)	0,109
254	4	4081	B	0	1	131	BR168	X000	55	X000	905	0	FBH	SDM 1	37	Habitatbaumfläche Prozessschutz (1)	Erhaltungsmaßnahme (verpflichtend) (1)	1 (1)	0,07
254	4	4081	B	0	1	131	BR168	X000	55	X000	22	(9110)	WJN	Massnahme aus Freitext		Zurückdrängen gebietsfremder Baumarten (1)		2 (1)	1,046
254	4	4081	B	0	1	131	BR168	X000	55	X000	906	0	UWA	SDM 1	37	Habitatbaumfläche Prozessschutz (1)	Erhaltungsmaßnahme (verpflichtend) (1)	1 (1)	0,328
254	4	4081	B	0	1	131	BR168	X000	55	X000	22	(9110)	WJN	SDM 2	18	Entwicklung zum FFH-LRT (1)		2 (1)	1,046

WÖN Maßnahmenliste in gültiger Waldeinteilung (nur Flächen >= 1000 m² oder §30 und Fläche >= 50 m²)

FNR	BBNR	Abt.	Uabt.	Ufl.	SE	FFH-Nr.	NSG	LSG	VSG	SOSG	Polynr.	FFH LRT	Biotop typ	Maßnahmen-typ	Nr.	Maßnahme Text (Bogen#)	Verpflichtung (Bogen#)	Priorität (Bogen#)	Fläche [ha]
254	4	4081	B	0	2	131	BR168	X000	55	X000	217	0	WXH	SDM 1	37	Habitatbaumfläche Prozessschutz (1)	Erhaltungsmaßnahme (verpflichtend) (1)	1 (1)	0,278
254	4	4081	B	0	0	131	BR168	X000	55	X000	114	(9110)	WZF	Massnahme aus Freitext		Auszug Fichte (1)		2 (1)	0,771
254	4	4081	B	0	1	131	BR168	X000	55	X000	906	0	UWA	SDM 2	18	Entwicklung zum FFH-LRT (1)		2 (1)	0,328
254	4	4081	B	0	0	131	BR168	X000	55	X000	114	(9110)	WZF	SDM 1	37	Habitatbaumfläche Prozessschutz (1)	Erhaltungsmaßnahme (verpflichtend) (1)	1 (1)	0,771
254	4	4081	B	0	2	131	BR168	X000	55	X000	217	0	WXH	Massnahme aus Freitext		Zaunabbau (1)		2 (1)	0,278
254	4	4081	B	0	1	131	BR168	X000	55	X000	22	(9110)	WJN	SDM 1	37	Habitatbaumfläche Prozessschutz (1)	Erhaltungsmaßnahme (verpflichtend) (1)	1 (1)	1,046
254	4	4081	C	0	0	131	BR168	X000	55	X000	223	9110	WLB	SDM LRT	37	Habitatbaumfläche, Prozessschutz (1)			3,668
254	4	4081	C	0	0	131	BR168	X000	55	X000	220	9110	WLB	SDM 1	41	Zurückdrängen gebietsfremder Baumarten (1)	Erhaltungsmaßnahme (verpflichtend) (1)	2 (1)	0,26
254	4	4081	C	0	0	131	BR168	X000	55	X000	220	9110	WLB	SDM LRT	37	Habitatbaumfläche, Prozessschutz (1)			0,26
254	4	4081	C	0	0	131	BR168	X000	55	X000	325	9110	WLB	SDM LRT	37	Habitatbaumfläche, Prozessschutz (1)			1,073
254	4	4082	A	1	4	131	BR168	X000	55	X000	384	0	UWA	SDM 1	40	Förderung/Verjüngung von Baumarten der pnV im Rahmen von Mischungsregulierung und regulärer Durchforstung (1)		1 (1)	3,035
254	4	4082	A	1	4	131	BR168	X000	55	X000	228	0	WZF	SDM 1	1	Bewirtschaftung gem. allgemeiner Planungsvorgaben (1)		3 (1)	0,223
254	4	4082	A	1	4	131	BR168	X000	55	X000	923	0	UWA	SDM 1	40	Förderung/Verjüngung von Baumarten der pnV im Rahmen von Mischungsregulierung und regulärer Durchforstung (1)		1 (1)	0,137
254	4	4082	A	1	0	131	BR168	X000	55	X000	384	0	UWA	SDM 1	40	Förderung/Verjüngung von Baumarten der pnV im Rahmen von Mischungsregulierung und regulärer Durchforstung (1)		1 (1)	0,227
254	4	4082	A	1	0	131	BR168	X000	55	X000	228	0	WZF	SDM 1	1	Bewirtschaftung gem. allgemeiner Planungsvorgaben (1)		3 (1)	3,057
254	4	4082	A	1	0	131	BR168	X000	55	X000	923	0	UWA	SDM 1	40	Förderung/Verjüngung von Baumarten der pnV im Rahmen von Mischungsregulierung und regulärer Durchforstung (1)		1 (1)	0,186
254	4	4082	A	2	0	131	BR168	X000	55	X000	613	0	WZF	SDM 1	1	Bewirtschaftung gem. allgemeiner Planungsvorgaben (1)		3 (1)	0,394
254	4	4082	A	2	3	131	BR168	X000	55	X000	321	0	HBA	SDM 1	1	Bewirtschaftung gem. allgemeiner Planungsvorgaben (1)		3 (1)	0,212
254	4	4082	A	2	0	131	BR168	X000	55	X000	513	0	WZF	SDM 1	40	Förderung/Verjüngung von Baumarten der pnV im Rahmen von Mischungsregulierung und regulärer Durchforstung (1)		2 (1)	0,228
254	4	4082	A	2	6	131	BR168	X000	55	X000	701	0	GET	SDM 1	605	Pflege durch Mahd (1)		2 (1)	0,14

WÖN Maßnahmenliste in gültiger Waldeinteilung (nur Flächen >= 1000 m² oder §30 und Fläche >= 50 m²)

FNR	BBNR	Abt.	Uabt.	Ufl.	SE	FFH-Nr.	NSG	LSG	VSG	SOSG	Polynr.	FFH LRT	Biotop typ	Maßnahmen-typ	Nr.	Maßnahme Text (Bogen#)	Verpflichtung (Bogen#)	Priorität (Bogen#)	Fläche [ha]
254	4	4082	A	2	1	131	BR168	X000	55	X000	323	0	WZF	SDM 1	1	Bewirtschaftung gem. allgemeiner Planungsvorgaben (1)		3 (1)	0,267
254	4	4082	A	2	1	131	BR168	X000	55	X000	519	0	WZF	SDM 1	1	Bewirtschaftung gem. allgemeiner Planungsvorgaben (1)		3 (1)	0,478
254	4	4082	B	0	0	131	BR168	X000	55	X000	310	0	WZF	SDM 1	1	Bewirtschaftung gem. allgemeiner Planungsvorgaben (1)		3 (1)	4,021
254	4	4083	A	0	1	131	BR168	X000	55	X000	310	0	WZF	SDM 1	1	Bewirtschaftung gem. allgemeiner Planungsvorgaben (1)		3 (1)	0,126
254	5	4247	A	0	0	130	BR167	x000	55	X000	888	0	WZF	SDM 1	1	Bewirtschaftung gem. allgemeiner Planungsvorgaben (1)		3 (1)	3,001
254	5	4247	B	0	2	130	BR167	x000	55	X000	544	9110	WLB	SDM LRT	37	Habitatbaumfläche, Prozessschutz (1)			0,745
254	5	4247	B	0	0	130	BR167	X000	55	X000	883	9110	WLB	SDM LRT	37	Habitatbaumfläche, Prozessschutz (1)			0,267
254	5	4247	B	0	0	130	BR167	X000	55	X000	886	9110	WLB	SDM LRT	37	Habitatbaumfläche, Prozessschutz (1)			0,15
254	5	4247	B	0	2	130	BR167	X000	55	X000	886	9110	WLB	SDM LRT	37	Habitatbaumfläche, Prozessschutz (1)			3,929
254	5	4247	B	0	0	130	BR167	x000	55	X000	662	9110	WLB	SDM LRT	31	Junge und mittelalte Bestände in regulärer Pflegedurchforstung (1)			0,178
254	5	4247	B	0	0	130	BR167	X000	55	X000	232	9110	WLB	SDM 1	46	Erhalt von Altbäumen/Überhältern (1)	Erhaltungsmaßnahme (verpflichtend) (1)	1 (1)	13,907
254	5	4247	B	0	0	130	BR167	x000	55	X000	54	9110	UWA	SDM LRT	31	Junge und mittelalte Bestände in regulärer Pflegedurchforstung (1)			0,318
254	5	4247	B	0	0	130	BR167	x000	55	X000	889	0	OVW	SDM 1	1	Bewirtschaftung gem. allgemeiner Planungsvorgaben (1)		3 (1)	0,287
254	5	4247	B	0	0	130	BR167	x000	55	X000	54	9110	UWA	SDM 1	46	Erhalt von Altbäumen/Überhältern (1)		1 (1)	0,318
254	5	4247	B	0	0	130	BR167	X000	55	X000	232	9110	WLB	SDM LRT	31	Junge und mittelalte Bestände in regulärer Pflegedurchforstung (1)			13,907
254	5	4247	B	0	0	130	BR167	X000	55	X000	232	9110	WLB	Massnahme aus Freitext		Verbliebenen Überhalt vollständig erhalten. (1)	Erhaltungsmaßnahme (verpflichtend) (1)	1 (1)	13,907
254	5	4247	C	0	0	130	BR167	x000	55	X000	885	0	WZF	SDM 1	1	Bewirtschaftung gem. allgemeiner Planungsvorgaben (1)		3 (1)	4,016
254	5	4248	C	0	9	130	BR167	x000	55	X000	449	9110	WLB	SDM LRT	37	Habitatbaumfläche, Prozessschutz (1)			0,639
254	5	4248	C	0	71	130	BR167	x000	55	X000	887	9110	WLB	SDM LRT	37	Habitatbaumfläche, Prozessschutz (1)			0,191
254	5	4248	C	0	8	130	BR167	x000	55	X000	663	0	WZF	SDM 1	40	Förderung/Verjüngung von Baumarten der pnV im Rahmen von Mischungsregulierung und regulärer Durchforstung (1)		2 (1)	0,857
254	5	4248	C	0	0	130	BR167	x000	55	X000	889	0	OVW	SDM 1	1	Bewirtschaftung gem. allgemeiner Planungsvorgaben (1)		3 (1)	0,179
254	5	4248	C	0	0	130	BR167	X000	55	X000	235	9110	WLB	Massnahme aus Freitext		Verbliebenen Überhalt vollständig erhalten. (1)	Erhaltungsmaßnahme (verpflichtend) (1)	1 (1)	7,368
254	5	4248	C	0	71	130	BR167	x000	55	X000	113	9110	WLB	SDM LRT	37	Habitatbaumfläche, Prozessschutz (1)			0,312
254	5	4248	C	0	0	130	BR167	X000	55	X000	235	9110	WLB	SDM LRT	31	Junge und mittelalte Bestände in regulärer Pflegedurchforstung (1)			7,368

WÖN Maßnahmenliste in gültiger Waldeinteilung (nur Flächen >= 1000 m² oder §30 und Fläche >= 50 m²)

FNR	BBNR	Abt.	Uabt.	Ufl.	SE	FFH-Nr.	NSG	LSG	VSG	SOSG	Polynr.	FFH LRT	Biotop typ	Maßnahmen-typ	Nr.	Maßnahme Text (Bogen#)	Verpflichtung (Bogen#)	Priorität (Bogen#)	Fläche [ha]
254	5	4248	C	0	0	130	BR167	x000	55	X000	543	9110	WLB	SDM LRT	31	Junge und mittelalte Bestände in regulärer Pflegedurchforstung (1)			0,291
254	5	4248	C	0	0	130	BR167	X000	55	X000	235	9110	WLB	SDM 1	46	Erhalt von Altbäumen/Überhältern (1)	Erhaltungsmaßnahme (verpflichtend) (1)	1 (1)	7,368
254	5	4248	D	0	6	130	BR167	x000	55	X000	545	0	WZF	SDM 1	1	Bewirtschaftung gem. allgemeiner Planungsvorgaben (1)		3 (1)	2,519
254	5	4248	D	0	0	130	BR167	x000	55	X000	448	0	WZF	SDM 1	40	Förderung/Verjüngung von Baumarten der pnV im Rahmen von Mischungsregulierung und regulärer Durchforstung (1)		2 (1)	3,12
254	5	4248	X	0	0	130	BR167	X000	55	X000	777	0	GET	Massnahme aus Freitext		Mahdgut abtransportieren oder am Rand der Fläche lagern. (1)		3 (1)	0,327
254	5	4248	X	0	0	130	BR167	X000	55	X000	777	0	GET	SDM 1	605	Pflege durch Mahd (1)		3 (1)	0,327
254	6	16	A	1	0	130	BR167	x000	55	X000	544	9110	WLB	SDM LRT	37	Habitatbaumfläche, Prozessschutz (1)			0,114
254	6	16	A	1	0	130	BR167	x000	55	X000	885	0	WZF	SDM 1	1	Bewirtschaftung gem. allgemeiner Planungsvorgaben (1)		3 (1)	0,162
254	6	25	B	0	0	130	BR167	X000	55	X000	444	9110	WLB	SDM 1	41	Zurückdrängen gebietsfremder Baumarten (1)	Erhaltungsmaßnahme (verpflichtend) (1)	2 (1)	3,124
254	6	25	B	0	0	130	BR167	X000	55	X000	444	9110	UWA	SDM LRT	31	Junge und mittelalte Bestände in regulärer Pflegedurchforstung (2)			0,347
254	6	25	B	0	0	130	BR167	x000	55	X000	661	0	WZF	SDM 1	1	Bewirtschaftung gem. allgemeiner Planungsvorgaben (1)		3 (1)	0,237
254	6	25	B	0	0	130	BR167	X000	55	X000	444	9110	WLB	SDM LRT	31	Junge und mittelalte Bestände in regulärer Pflegedurchforstung (1)			3,124
254	6	25	B	0	0	130	BR167	X000	55	X000	749	0	WZF	SDM 1	29	Zeitliche Beschränkung der Holzernte, Altholzbewirtschaftung (1)	Erhaltungsmaßnahme (verpflichtend) (1)	1 (1)	4,045
254	6	25	B	0	0	130	BR167	X000	55	X000	444	9110	UWA	SDM 1	40	Förderung/Verjüngung von Baumarten der pnV im Rahmen von Mischungsregulierung und regulärer Durchforstung (2)		3 (2)	0,347
254	6	26	A	0	2	130	BR167	x000	55	X000	230	0	WZF	SDM 1	1	Bewirtschaftung gem. allgemeiner Planungsvorgaben (1)		3 (1)	1,329
254	6	26	A	0	0	130	BR167	x000	55	X000	856	0	WZF	SDM 1	40	Förderung/Verjüngung von Baumarten der pnV im Rahmen von Mischungsregulierung und regulärer Durchforstung (1)		3 (1)	1,827
254	6	26	B	0	0	130	BR167	x000	55	X000	882	0	WZF	SDM 1	1	Bewirtschaftung gem. allgemeiner Planungsvorgaben (1)		3 (1)	5,83
254	6	26	C	0	4	130	BR167	X000	55	X000	193	0	WZF	SDM 1	29	Zeitliche Beschränkung der Holzernte, Altholzbewirtschaftung (1)	Erhaltungsmaßnahme (verpflichtend) (1)	1 (1)	0,433
254	6	26	C	0	4	130	BR167	X000	55	X000	193	0	WZF	SDM 2	40	Förderung/Verjüngung von Baumarten der pnV im Rahmen von Mischungsregulierung und regulärer Durchforstung (1)		2 (1)	0,433
254	6	26	C	0	4	130	BR167	X000	55	X000	192	(9110)	WJL	SDM 1	18	Entwicklung zum FFH-LRT (1)		2 (1)	4,415

WÖN Maßnahmenliste in gültiger Waldeinteilung (nur Flächen >= 1000 m² oder §30 und Fläche >= 50 m²)

FNR	BBNR	Abt.	Uabt.	Ufl.	SE	FFH-Nr.	NSG	LSG	VSG	SOSG	Polynr.	FFH LRT	Biotop typ	Maßnahmen-typ	Nr.	Maßnahme Text (Bogen#)	Verpflichtung (Bogen#)	Priorität (Bogen#)	Fläche [ha]
254	6	26	C	0	4	130	BR167	X000	55	X000	192	(9110)	WJL	SDM 2	40	Förderung/Verjüngung von Baumarten der pnV im Rahmen von Mischungsregulierung und regulärer Durchforstung (1)		2 (1)	4,415
254	6	26	C	0	0	130	BR167	X000	55	X000	193	0	WZF	SDM 1	29	Zeitliche Beschränkung der Holzernte, Altholzbewirtschaftung (1)	Erhaltungsmaßnahme (verpflichtend) (1)	1 (1)	1,379
254	6	26	C	0	0	130	BR167	X000	55	X000	193	0	WZF	SDM 2	40	Förderung/Verjüngung von Baumarten der pnV im Rahmen von Mischungsregulierung und regulärer Durchforstung (1)		2 (1)	1,379
254	6	27	A	0	0	130	BR167	X000	55	X000	76	9110	WLB	SDM LRT	31	Junge und mittelalte Bestände in regulärer Pflegedurchforstung (1)			5,356
254	6	27	A	0	0	130	BR167	X000	55	X000	634	0	WZF	SDM 2	40	Förderung/Verjüngung von Baumarten der pnV im Rahmen von Mischungsregulierung und regulärer Durchforstung (1)		2 (1)	1,175
254	6	27	A	0	0	130	BR167	X000	55	X000	76	9110	WLB	SDM 1	41	Zurückdrängen gebietsfremder Baumarten (1)		2 (1)	5,356
254	6	27	A	0	5	130	BR167	X000	55	X000	349	0	WZF	SDM 1	37	Habitatbaumfläche Prozessschutz (1)		1 (1)	1,012
254	6	27	A	0	0	130	BR167	X000	55	X000	629	0	WZF	SDM 2	40	Förderung/Verjüngung von Baumarten der pnV im Rahmen von Mischungsregulierung und regulärer Durchforstung (1)		2 (1)	0,975
254	6	27	A	0	0	130	BR167	x000	55	X000	228	0	WZF	SDM 1	40	Förderung/Verjüngung von Baumarten der pnV im Rahmen von Mischungsregulierung und regulärer Durchforstung (1,2)		3 (1,2)	4,231
254	6	27	A	0	0	130	BR167	x000	55	X000	64	0	WZF	SDM 1	40	Förderung/Verjüngung von Baumarten der pnV im Rahmen von Mischungsregulierung und regulärer Durchforstung (1)		2 (1)	0,266
254	6	27	A	0	5	130	BR167	X000	55	X000	349	0	WZF	SDM 2	3	Keine Befahrung (1)		1 (1)	1,012
254	6	27	A	0	4	130	BR167	x000	55	X000	445	9110	WLB	SDM LRT	37	Habitatbaumfläche, Prozessschutz (1)			0,481
254	6	27	A	0	0	130	BR167	X000	55	X000	634	0	WZF	SDM 1	29	Zeitliche Beschränkung der Holzernte, Altholzbewirtschaftung (1)	Erhaltungsmaßnahme (verpflichtend) (1)	1 (1)	1,175
254	6	27	A	0	1	130	BR167	x000	55	X000	775	0	WZF	SDM 1	40	Förderung/Verjüngung von Baumarten der pnV im Rahmen von Mischungsregulierung und regulärer Durchforstung (1)		2 (1)	2,892
254	6	27	A	0	0	130	BR167	X000	55	X000	629	0	WZF	SDM 1	29	Zeitliche Beschränkung der Holzernte, Altholzbewirtschaftung (1)	Erhaltungsmaßnahme (verpflichtend) (1)	1 (1)	0,975
254	6	27	A	0	0	130	BR167	X000	55	X000	629	0	WZF	SDM 1	1	Bewirtschaftung gem. allgemeiner Planungsvorgaben (2)		3 (2)	0,325
254	6	27	A	0	0	130	BR167	X000	55	X000	76	0	UWA	SDM 1	41	Zurückdrängen gebietsfremder Baumarten (2)		2 (2)	0,595
254	6	27	B	0	0	130	BR167	X000	55	X000	629	0	WZF	SDM 2	40	Förderung/Verjüngung von Baumarten der pnV im Rahmen von Mischungsregulierung und regulärer Durchforstung (1)		2 (1)	0,313
254	6	27	B	0	0	130	BR167	X000	55	X000	629	0	WZF	SDM 1	29	Zeitliche Beschränkung der Holzernte, Altholzbewirtschaftung (1)	Erhaltungsmaßnahme (verpflichtend) (1)	1 (1)	0,313

WÖN Maßnahmenliste in gültiger Waldeinteilung (nur Flächen >= 1000 m² oder §30 und Fläche >= 50 m²)

FNR	BBNR	Abt.	Uabt.	Ufl.	SE	FFH-Nr.	NSG	LSG	VSG	SOSG	Polynr.	FFH LRT	Biotop typ	Maßnahmen-typ	Nr.	Maßnahme Text (Bogen#)	Verpflichtung (Bogen#)	Priorität (Bogen#)	Fläche [ha]
254	6	27	B	0	0	130	BR167	x000	55	X000	446	0	WZF	SDM 1	1	Bewirtschaftung gem. allgemeiner Planungsvorgaben (1)		3 (1)	0,803
254	6	27	B	0	0	130	BR167	X000	55	X000	629	0	WZF	SDM 1	1	Bewirtschaftung gem. allgemeiner Planungsvorgaben (2)		3 (2)	0,104
254	6	27	X	0	0	130	BR167	X000	55	X000	657	0	GET	Massnahme aus Freitext		Mahdgut abtransportieren oder am Rand der Fläche lagern. (1)		2 (1)	0,436
254	6	27	X	0	0	130	BR167	X000	55	X000	657	0	GET	SDM 1	605	Pflege durch Mahd (1)		2 (1)	0,436
254	6	28	A	0	0	130	BR167	X000	55	X000	63	0	WZF	SDM 2	40	Förderung/Verjüngung von Baumarten der pnV im Rahmen von Mischungsregulierung und regulärer Durchforstung (1)		2 (1)	1,332
254	6	28	A	0	0	130	BR167	X000	55	X000	75	0	WZF	SDM 1	29	Zeitliche Beschränkung der Holzernte, Altholzbewirtschaftung (1)	Erhaltungsmaßnahme (verpflichtend) (1)	1 (1)	1,843
254	6	28	A	0	0	130	BR167	x000	55	X000	423	0	WZF	SDM 1	40	Förderung/Verjüngung von Baumarten der pnV im Rahmen von Mischungsregulierung und regulärer Durchforstung (1)		2 (1)	2,406
254	6	28	A	0	73	130	BR167	x000	55	X000	56	0	WZF	SDM 1	34	Altbestände sichern (10-jährige Hiebsruhe) (1)		2 (1)	0,694
254	6	28	A	0	0	130	BR167	X000	55	X000	61	0	UWA	SDM 1	40	Förderung/Verjüngung von Baumarten der pnV im Rahmen von Mischungsregulierung und regulärer Durchforstung (1)		2 (1)	0,874
254	6	28	A	0	2	130	BR167	X000	55	X000	61	0	UWA	SDM 1	40	Förderung/Verjüngung von Baumarten der pnV im Rahmen von Mischungsregulierung und regulärer Durchforstung (1)		2 (1)	0,197
254	6	28	A	0	0	130	BR167	X000	55	X000	75	0	WZF	SDM 2	40	Förderung/Verjüngung von Baumarten der pnV im Rahmen von Mischungsregulierung und regulärer Durchforstung (1)		2 (1)	1,843
254	6	28	A	0	0	130	BR167	X000	55	X000	63	0	WZF	SDM 1	29	Zeitliche Beschränkung der Holzernte, Altholzbewirtschaftung (1)	Erhaltungsmaßnahme (verpflichtend) (1)	1 (1)	1,332
254	6	28	A	0	0	130	BR167	x000	55	X000	776	0	WZF	SDM 1	40	Förderung/Verjüngung von Baumarten der pnV im Rahmen von Mischungsregulierung und regulärer Durchforstung (1)		3 (1)	0,862
254	6	28	A	0	1	130	BR167	X000	55	X000	223	0	WZF	SDM 2	40	Förderung/Verjüngung von Baumarten der pnV im Rahmen von Mischungsregulierung und regulärer Durchforstung (1)		2 (1)	1,385
254	6	28	A	0	1	130	BR167	X000	55	X000	223	0	WZF	SDM 1	29	Zeitliche Beschränkung der Holzernte, Altholzbewirtschaftung (1)	Erhaltungsmaßnahme (verpflichtend) (1)	1 (1)	1,385
254	6	28	A	0	0	130	BR167	x000	55	X000	774	9110	WLB	SDM LRT	31	Junge und mittelalte Bestände in regulärer Pflegedurchforstung (1)			0,885
254	6	28	A	0	72	130	BR167	x000	55	X000	110	9110	WLB	SDM LRT	37	Habitatbaumfläche, Prozessschutz (1)			0,278
254	6	28	A	0	71	130	BR167	X000	55	X000	633	0	WXH	SDM 1	37	Habitatbaumfläche Prozessschutz (1)	Erhaltungsmaßnahme (verpflichtend) (1)	1 (1)	0,45

WÖN Maßnahmenliste in gültiger Waldeinteilung (nur Flächen >= 1000 m² oder §30 und Fläche >= 50 m²)

FNR	BBNR	Abt.	Uabt.	Ufl.	SE	FFH-Nr.	NSG	LSG	VSG	SOSG	Polynr.	FFH LRT	Biotop typ	Maßnahmen-typ	Nr.	Maßnahme Text (Bogen#)	Verpflichtung (Bogen#)	Priorität (Bogen#)	Fläche [ha]
254	6	28	A	0	1	130	BR167	x000	55	X000	423	0	WZF	SDM 1	40	Förderung/Verjüngung von Baumarten der pnV im Rahmen von Mischungsregulierung und regulärer Durchforstung (1)		2 (1)	0,271
254	6	28	A	0	0	130	BR167	X000	55	X000	883	9110	WLB	SDM LRT	37	Habitatbaumfläche, Prozessschutz (1)			0,537
254	6	28	A	0	0	130	BR167	x000	55	X000	774	9110	WLB	SDM 1	41	Zurückdrängen gebietsfremder Baumarten (1)		2 (1)	0,885
254	6	28	A	0	0	130	BR167	x000	55	X000	420	0	WZF	SDM 1	1	Bewirtschaftung gem. allgemeiner Planungsvorgaben (1)		3 (1)	0,66
254	6	28	J	1	0	130	BR167	X000	55	X000	627	0	WZF	SDM 1	1	Bewirtschaftung gem. allgemeiner Planungsvorgaben (1)		3 (1)	0,342
254	6	28	J	1	0	130	BR167	x000	55	X000	419	0	WZF	SDM 1	34	Altbestände sichern (10-jährige Hiebsruhe) (1)		2 (1)	0,837
254	6	28	J	2	0	130	BR167	X000	55	X000	61	0	UWA	SDM 1	40	Förderung/Verjüngung von Baumarten der pnV im Rahmen von Mischungsregulierung und regulärer Durchforstung (1)		2 (1)	0,214
254	6	28	J	2	0	130	BR167	X000	55	X000	190	0	WZF	SDM 1	29	Zeitliche Beschränkung der Holzernte, Altholzbewirtschaftung (1)	Erhaltungsmaßnahme (verpflichtend) (1)	1 (1)	1,444
254	6	39	A	0	0	130	BR167	X000	55	X000	125	0	WPF	SDM 1	40	Förderung/Verjüngung von Baumarten der pnV im Rahmen von Mischungsregulierung und regulärer Durchforstung (1)	Erhaltungsmaßnahme (verpflichtend) (1)	1 (1)	1,545
254	6	39	A	0	0	130	BR167	X000	55	X000	153	0	WPF	SDM 1	40	Förderung/Verjüngung von Baumarten der pnV im Rahmen von Mischungsregulierung und regulärer Durchforstung (1)	Erhaltungsmaßnahme (verpflichtend) (1)	1 (1)	0,16
254	6	39	A	0	7	130	BR167	x000	55	X000	742	9110	WLB	SDM LRT	31	Junge und mittelalte Bestände in regulärer Pflegedurchforstung (1)			1,144
254	6	39	A	0	0	130	BR167	x000	55	X000	890	0	OVW	SDM 1	1	Bewirtschaftung gem. allgemeiner Planungsvorgaben (1)		3 (1)	0,161
254	6	39	A	0	7	130	BR167	x000	55	X000	847	9110	WLB	SDM LRT	31	Junge und mittelalte Bestände in regulärer Pflegedurchforstung (1)			3,572
254	6	39	A	0	7	130	BR167	x000	55	X000	742	9110	WLB	SDM 1	41	Zurückdrängen gebietsfremder Baumarten (1)		1 (1)	1,144
254	6	39	A	0	7	130	BR167	x000	55	X000	22	0	WZL	SDM 1	40	Förderung/Verjüngung von Baumarten der pnV im Rahmen von Mischungsregulierung und regulärer Durchforstung (1)		2 (1)	0,133
254	6	39	A	0	0	130	BR167	X000	55	X000	154	0	FBH	SDM 1	301	Zurückdrängung nicht standortgemäßer Uferbestockung (1)	Erhaltungsmaßnahme (verpflichtend) (1)	1 (1)	0,029
254	6	39	A	0	0	130	BR167	X000	55	X000	149	0	WPF	SDM 1	40	Förderung/Verjüngung von Baumarten der pnV im Rahmen von Mischungsregulierung und regulärer Durchforstung (1)	Erhaltungsmaßnahme (verpflichtend) (1)	1 (1)	0,173
254	6	39	A	0	7	130	BR167	x000	55	X000	847	9110	WLB	SDM 1	41	Zurückdrängen gebietsfremder Baumarten (1)		1 (1)	3,572
254	6	39	A	0	7	130	BR167	x000	55	X000	15	0	OVS	SDM 1	1	Bewirtschaftung gem. allgemeiner Planungsvorgaben (1)		3 (1)	0,107
254	6	39	B	0	4	130	BR167	x000	55	X000	624	9110	WLB	SDM 1	41	Zurückdrängen gebietsfremder Baumarten (1)		2 (1)	2,222
254	6	39	B	0	7	130	BR167	x000	55	X000	67	0	HBE	SDM 1	37	Habitatbaumfläche Prozessschutz (1)		1 (1)	0,218

WÖN Maßnahmenliste in gültiger Waldeinteilung (nur Flächen >= 1000 m² oder §30 und Fläche >= 50 m²)

FNR	BBNR	Abt.	Uabt.	Ufl.	SE	FFH-Nr.	NSG	LSG	VSG	SOSG	Polynr.	FFH LRT	Biotop typ	Maßnahmen-typ	Nr.	Maßnahme Text (Bogen#)	Verpflichtung (Bogen#)	Priorität (Bogen#)	Fläche [ha]
254	6	39	B	0	2	130	BR167	x000	55	X000	849	0	UHM	SDM 1	1	Bewirtschaftung gem. allgemeiner Planungsvorgaben (1)		3 (1)	0,254
254	6	39	B	0	2	130	BR167	x000	55	X000	21	0	WZL	SDM 1	40	Förderung/Verjüngung von Baumarten der pnV im Rahmen von Mischungsregulierung und regulärer Durchforstung (1)		2 (1)	3,579
254	6	39	B	0	4	130	BR167	x000	55	X000	624	9110	WLB	SDM LRT	31	Junge und mittelalte Bestände in regulärer Pflegedurchforstung (1)			2,222
254	6	39	B	0	0	130	BR167	x000	55	X000	849	0	UHM	SDM 1	1	Bewirtschaftung gem. allgemeiner Planungsvorgaben (1)		3 (1)	0,272
254	6	39	B	0	0	130	BR167	x000	55	X000	22	0	WZL	SDM 1	40	Förderung/Verjüngung von Baumarten der pnV im Rahmen von Mischungsregulierung und regulärer Durchforstung (1)		2 (1)	5,561
254	6	39	B	0	5	130	BR167	x000	55	X000	316	0	WZF	SDM 1	41	Zurückdrängen gebietsfremder Baumarten (1)		2 (1)	0,491
254	6	39	C	0	0	130	BR167	x000	55	X000	155	0	FBH	SDM 1	39	Naturwald (1)	Erhaltungsmaßnahme (verpflichtend) (1)	1 (1)	0,006
254	6	39	C	0	0	130	BR167	X000	55	X000	154	0	FBH	SDM 1	301	Zurückdrängung nicht standortgemäßer Uferbestockung (1)	Erhaltungsmaßnahme (verpflichtend) (1)	1 (1)	0,011
254	6	39	C	0	0	130	BR167	x000	55	X000	65	0	WZF	SDM 1	1	Bewirtschaftung gem. allgemeiner Planungsvorgaben (1)		3 (1)	1,555
254	6	39	C	0	0	130	BR167	X000	55	X000	745	0	WZF	SDM 1	40	Förderung/Verjüngung von Baumarten der pnV im Rahmen von Mischungsregulierung und regulärer Durchforstung (1)		1 (1)	1,761
254	6	39	C	0	11	130	BR167	X000	55	X000	122	0	UWA	SDM 1	41	Zurückdrängen gebietsfremder Baumarten (1)	Erhaltungsmaßnahme (verpflichtend) (1)	1 (1)	0,923
254	6	40	A	0	0	130	BR167	X000	55	X000	113	0	UWA	SDM 1	39	Naturwald (1)	Erhaltungsmaßnahme (verpflichtend) (1)	1 (1)	5,273
254	6	40	A	0	0	130	BR167	X000	55	X000	121	0	WVZ	SDM 1	39	Naturwald (2)	Erhaltungsmaßnahme (verpflichtend) (2)	1 (2)	3,698
254	6	40	A	0	0	130	BR167	X000	55	X000	123	0	WVZ	SDM 1	39	Naturwald (2)	Erhaltungsmaßnahme (verpflichtend) (2)	1 (2)	0,241
254	6	40	A	0	0	130	BR167	X000	55	X000	121	0	UWF	SDM 1	39	Naturwald (1)	Erhaltungsmaßnahme (verpflichtend) (1)	1 (1)	4,931
254	6	40	A	0	0	130	BR167	X000	55	X000	150	9110	WLB	SDM LRT	39	Naturwald (1)			0,838
254	6	40	A	0	3	130	BR167	X000	55	X000	150	9110	WLB	SDM LRT	39	Naturwald (1)			0,856
254	6	40	A	0	0	130	BR167	X000	55	X000	192	(9110)	WJL	SDM 1	18	Entwicklung zum FFH-LRT (1)		2 (1)	0,229
254	6	40	A	0	0	130	BR167	X000	55	X000	121	0	MDA	SDM 1	39	Naturwald (3)	Erhaltungsmaßnahme (verpflichtend) (3)	1 (3)	2,465
254	6	40	A	0	0	130	BR167	X000	55	X000	317	91D0	WBB	SDM LRT	39	Naturwald (1)			1,601
254	6	40	A	0	3	130	BR167	X000	55	X000	151	0	WPB	SDM 1	39	Naturwald (1)	Erhaltungsmaßnahme (verpflichtend) (1)	1 (1)	0,245
254	6	40	A	0	0	130	BR167	X000	55	X000	121	91D0	WBB	SDM LRT	39	Naturwald (4)			1,233

WÖN Maßnahmenliste in gültiger Waldeinteilung (nur Flächen >= 1000 m² oder §30 und Fläche >= 50 m²)

FNR	BBNR	Abt.	Uabt.	Ufl.	SE	FFH-Nr.	NSG	LSG	VSG	SOSG	Polynr.	FFH LRT	Biotop typ	Maßnahmen-typ	Nr.	Maßnahme Text (Bogen#)	Verpflichtung (Bogen#)	Priorität (Bogen#)	Fläche [ha]
254	6	40	A	0	0	130	BR167	X000	55	X000	151	0	WPB	SDM 1	39	Naturwald (1)	Erhaltungsmaßnahme (verpflichtend) (1)	1 (1)	0,662
254	6	40	A	0	0	130	BR167	X000	55	X000	192	(9110)	WJL	SDM 2	40	Förderung/Verjüngung von Baumarten der pnV im Rahmen von Mischungsregulierung und regulärer Durchforstung (1)		2 (1)	0,229
254	6	40	A	0	0	130	BR167	X000	55	X000	319	7140	MPF	SDM 1	39	Naturwald (1)	Erhaltungsmaßnahme (verpflichtend) (1)	1 (1)	0,178
254	6	40	A	0	0	130	BR167	x000	55	X000	104	0	UMA	SDM 1	39	Naturwald (1)	Erhaltungsmaßnahme (verpflichtend) (1)	1 (1)	0,542
254	6	40	A	0	0	130	BR167	X000	55	X000	123	0	UWF	SDM 1	39	Naturwald (1)	Erhaltungsmaßnahme (verpflichtend) (1)	1 (1)	1,364
254	6	40	A	0	0	130	BR167	X000	55	X000	143	91D0	WBB	SDM LRT	39	Naturwald (1)			1,985
254	6	41	A	0	2	130	BR167	X000	55	X000	743	0	UWA	SDM 1	1	Bewirtschaftung gem. allgemeiner Planungsvorgaben (2)		3 (2)	0,132
254	6	41	A	0	0	130	BR167	x000	55	X000	15	0	OVS	SDM 1	1	Bewirtschaftung gem. allgemeiner Planungsvorgaben (1)		3 (1)	0,238
254	6	41	A	0	4	130	BR167	x000	55	X000	510	0	WXH	SDM 1	40	Förderung/Verjüngung von Baumarten der pnV im Rahmen von Mischungsregulierung und regulärer Durchforstung (1)		2 (1)	1,258
254	6	41	A	0	0	130	BR167	X000	55	X000	743	0	UWA	SDM 1	1	Bewirtschaftung gem. allgemeiner Planungsvorgaben (2)		3 (2)	2,977
254	6	41	A	0	0	130	BR167	x000	55	X000	26	0	WZF	SDM 1	1	Bewirtschaftung gem. allgemeiner Planungsvorgaben (1)		3 (1)	0,417
254	6	41	A	0	4	130	BR167	x000	55	X000	511	0	WPB	SDM 1	40	Förderung/Verjüngung von Baumarten der pnV im Rahmen von Mischungsregulierung und regulärer Durchforstung (1)		2 (1)	0,506
254	6	41	A	0	0	130	BR167	x000	55	X000	741	0	WZF	SDM 1	1	Bewirtschaftung gem. allgemeiner Planungsvorgaben (1)		3 (1)	0,445
254	6	41	A	0	2	130	BR167	X000	55	X000	743	9110	WLB	SDM LRT	31	Junge und mittelalte Bestände in regulärer Pflegedurchforstung (1)			0,749
254	6	41	A	0	2	130	BR167	X000	55	X000	318	0	WZF	SDM 1	29	Zeitliche Beschränkung der Holzernte, Altholzbewirtschaftung (1)	Erhaltungsmaßnahme (verpflichtend) (1)	1 (1)	0,937
254	6	41	A	0	2	130	BR167	X000	55	X000	743	9110	WLB	SDM 1	41	Zurückdrängen gebietsfremder Baumarten (1)		2 (1)	0,749
254	6	41	A	0	3	130	BR167	x000	55	X000	508	0	UWA	SDM 1	40	Förderung/Verjüngung von Baumarten der pnV im Rahmen von Mischungsregulierung und regulärer Durchforstung (1)		2 (1)	1,609
254	6	41	A	0	4	130	BR167	x000	55	X000	68	0	WZF	SDM 1	1	Bewirtschaftung gem. allgemeiner Planungsvorgaben (1)		3 (1)	0,374
254	6	41	A	0	0	130	BR167	X000	55	X000	743	9110	WLB	SDM LRT	31	Junge und mittelalte Bestände in regulärer Pflegedurchforstung (1)			16,872

WÖN Maßnahmenliste in gültiger Waldeinteilung (nur Flächen >= 1000 m² oder §30 und Fläche >= 50 m²)

FNR	BBNR	Abt.	Uabt.	Ufl.	SE	FFH-Nr.	NSG	LSG	VSG	SOSG	Polynr.	FFH LRT	Biotop typ	Maßnahmen-typ	Nr.	Maßnahme Text (Bogen#)	Verpflichtung (Bogen#)	Priorität (Bogen#)	Fläche [ha]
254	6	41	A	0	0	130	BR167	x000	55	X000	62	0	WZF	SDM 1	1	Bewirtschaftung gem. allgemeiner Planungsvorgaben (1)		3 (1)	0,466
254	6	41	A	0	0	130	BR167	X000	55	X000	743	9110	WLB	SDM 1	41	Zurückdrängen gebietsfremder Baumarten (1)		2 (1)	16,872
254	6	41	A	0	0	130	BR167	x000	55	X000	315	0	WZF	SDM 1	40	Förderung/Verjüngung von Baumarten der pnV im Rahmen von Mischungsregulierung und regulärer Durchforstung (1)		2 (1)	0,326
254	6	42	A	0	2	130	BR167	x000	55	X000	187	0	WZF	SDM 1	1	Bewirtschaftung gem. allgemeiner Planungsvorgaben (1)		3 (1)	0,609
254	6	42	A	0	1	130	BR167	x000	55	X000	623	9110	WLB	SDM 1	41	Zurückdrängen gebietsfremder Baumarten (1)		2 (1)	0,392
254	6	42	A	0	1	130	BR167	x000	55	X000	623	9110	WLB	SDM LRT	31	Junge und mittelalte Bestände in regulärer Pflegedurchforstung (1)			0,392
254	6	42	A	0	1	130	BR167	x000	55	X000	411	0	WZF	SDM 1	1	Bewirtschaftung gem. allgemeiner Planungsvorgaben (1)		3 (1)	0,129
254	6	42	A	0	1	130	BR167	x000	55	X000	311	9110	WLB	SDM LRT	31	Junge und mittelalte Bestände in regulärer Pflegedurchforstung (1)			0,773
254	6	42	A	0	1	130	BR167	x000	55	X000	178	9110	WLB	SDM LRT	31	Junge und mittelalte Bestände in regulärer Pflegedurchforstung (1)			0,46
254	6	42	A	0	1	130	BR167	x000	55	X000	309	0	WZF	SDM 1	40	Förderung/Verjüngung von Baumarten der pnV im Rahmen von Mischungsregulierung und regulärer Durchforstung (1)		2 (1)	0,168
254	6	42	A	0	1	130	BR167	x000	55	X000	311	9110	WLB	SDM 1	41	Zurückdrängen gebietsfremder Baumarten (1)		2 (1)	0,773
254	6	42	A	0	0	130	BR167	X000	55	X000	412	0	WZF	SDM 1	29	Zeitliche Beschränkung der Holzernte, Altholzbewirtschaftung (1)	Erhaltungsmaßnahme (verpflichtend) (1)	1 (1)	7,915
254	6	42	A	0	0	130	BR167	X000	55	X000	412	0	WZF	SDM 2	40	Förderung/Verjüngung von Baumarten der pnV im Rahmen von Mischungsregulierung und regulärer Durchforstung (1)		2 (1)	7,915
254	6	42	A	0	3	130	BR167	x000	55	X000	411	0	WZF	SDM 1	1	Bewirtschaftung gem. allgemeiner Planungsvorgaben (1)		3 (1)	6,605
254	6	42	A	0	3	130	BR167	x000	55	X000	25	0	WZF	SDM 1	1	Bewirtschaftung gem. allgemeiner Planungsvorgaben (1)		3 (1)	5,688
254	6	42	A	0	1	130	BR167	x000	55	X000	305	9110	WLB	SDM LRT	31	Junge und mittelalte Bestände in regulärer Pflegedurchforstung (1)			0,664
254	6	42	B	0	0	130	BR167	x000	55	X000	313	0	UWF	SDM 1	39	Naturwald (1)	Erhaltungsmaßnahme (verpflichtend) (1)	1 (1)	1,849
254	6	42	B	0	0	130	BR167	x000	55	X000	414	0	MPT	SDM 1	39	Naturwald (1)	Erhaltungsmaßnahme (verpflichtend) (1)	1 (1)	2,324
254	6	42	B	0	0	130	BR167	X000	55	X000	121	91D0	WBB	SDM LRT	39	Naturwald (4)			0,013
254	6	42	C	0	0	130	BR167	x000	55	X000	304	0	WZF	SDM 1	1	Bewirtschaftung gem. allgemeiner Planungsvorgaben (1)		3 (1)	1,056
254	6	42	C	0	0	130	BR167	x000	55	X000	181	0	UWF	SDM 1	1	Bewirtschaftung gem. allgemeiner Planungsvorgaben (1)		3 (1)	0,21

WÖN Maßnahmenliste in gültiger Waldeinteilung (nur Flächen >= 1000 m² oder §30 und Fläche >= 50 m²)

FNR	BBNR	Abt.	Uabt.	Ufl.	SE	FFH-Nr.	NSG	LSG	VSG	SOSG	Polynr.	FFH LRT	Biotop typ	Maßnahmen-typ	Nr.	Maßnahme Text (Bogen#)	Verpflichtung (Bogen#)	Priorität (Bogen#)	Fläche [ha]
254	6	42	C	0	5	130	BR167	x000	55	X000	304	0	WZF	SDM 1	1	Bewirtschaftung gem. allgemeiner Planungsvorgaben (1)		3 (1)	0,705
254	6	42	C	0	9	130	BR167	x000	55	X000	309	0	WZF	SDM 1	40	Förderung/Verjüngung von Baumarten der pnV im Rahmen von Mischungsregulierung und regulärer Durchforstung (1)		2 (1)	0,299
254	6	42	C	0	0	130	BR167	x000	55	X000	620	0	WZF	SDM 1	1	Bewirtschaftung gem. allgemeiner Planungsvorgaben (1)		3 (1)	1,019
254	6	42	C	0	0	130	BR167	x000	55	X000	619	0	WZF	SDM 1	1	Bewirtschaftung gem. allgemeiner Planungsvorgaben (1)		3 (1)	0,728
254	6	43	A	0	0	130	BR167	x000	55	X000	15	0	OVS	SDM 1	1	Bewirtschaftung gem. allgemeiner Planungsvorgaben (1)		3 (1)	0,106
254	6	85	A	0	1	130	BR167	x000	55	X000	172	9110	WLB	SDM LRT	37	Habitatbaumfläche, Prozessschutz (1)			0,21
254	6	85	A	0	4	130	BR167	x000	55	X000	845	0	WZF	SDM 1	1	Bewirtschaftung gem. allgemeiner Planungsvorgaben (1)		3 (1)	0,136
254	6	85	A	0	2	130	BR167	X000	55	X000	173	0	FQR	SDM 1	3	Keine Befahrung (1)	Erhaltungsmaßnahme (verpflichtend) (1)	1 (1)	0,028
254	6	85	A	0	11	130	BR167	x000	55	X000	750	9110	WLB	SDM LRT	31	Junge und mittelalte Bestände in regulärer Pflegedurchforstung (1)			0,371
254	6	85	A	0	2	130	BR167	x000	55	X000	69	0	FBH	SDM 1	303	Natürliche Fließgewässerdynamik (1)	Erhaltungsmaßnahme (verpflichtend) (1)	1 (1)	0,012
254	6	85	A	0	2	130	BR167	x000	55	X000	69	0	FBH	SDM 2	302	Förderung natürlicher gewässerbegleitender Bestockung (1)		1 (1)	0,012
254	6	85	A	0	3	130	BR167	x000	55	X000	845	0	WZF	SDM 1	1	Bewirtschaftung gem. allgemeiner Planungsvorgaben (1)		3 (1)	0,245
254	6	85	A	0	2	130	BR167	X000	55	X000	846	0	WXH	SDM 2	40	Förderung/Verjüngung von Baumarten der pnV im Rahmen von Mischungsregulierung und regulärer Durchforstung (1)		2 (1)	0,567
254	6	85	A	0	2	130	BR167	X000	55	X000	173	0	FQR	SDM 2	17	Eigendynamische Entwicklung im Planungszeitraum (1)	Erhaltungsmaßnahme (verpflichtend) (1)	1 (1)	0,028
254	6	85	A	0	1	130	HA149	X000	55	X000	377	9110	FBH	SDM LRT	32	Altbestände in Verjüngung (Schattbaumarten) (1)			0,005
254	6	85	A	0	0	130	BR167	x000	55	X000	845	0	WZF	SDM 1	1	Bewirtschaftung gem. allgemeiner Planungsvorgaben (1)		3 (1)	9,947
254	6	85	A	0	2	130	BR167	X000	55	X000	846	0	WXH	SDM 1	29	Zeitliche Beschränkung der Holzernte, Altholzbewirtschaftung (1)	Erhaltungsmaßnahme (verpflichtend) (1)	1 (1)	0,567
254	6	85	A	0	1	130	HA149	X000	55	X000	377	9110	FBH	SDM 1	303	Natürliche Fließgewässerdynamik (1)	Erhaltungsmaßnahme (verpflichtend) (1)	3 (1)	0,005
254	6	85	A	0	11	130	BR167	x000	55	X000	750	9110	WLB	SDM 1	41	Zurückdrängen gebietsfremder Baumarten (1)		1 (1)	0,371
254	6	85	X	0	0	130	BR167	X000	55	X000	732	0	GET	SDM 1	605	Pflege durch Mahd (1)		2 (1)	0,336
254	6	85	X	0	0	130	BR167	X000	55	X000	732	0	GET	Massnahme aus Freitext		Mahdgut abtransportieren oder am Rand der Fläche lagern. (1)		3 (1)	0,336

WÖN Maßnahmenliste in gültiger Waldeinteilung (nur Flächen >= 1000 m² oder §30 und Fläche >= 50 m²)

FNR	BBNR	Abt.	Uabt.	Ufl.	SE	FFH-Nr.	NSG	LSG	VSG	SOSG	Polynr.	FFH LRT	Biotop typ	Maßnahmen-typ	Nr.	Maßnahme Text (Bogen#)	Verpflichtung (Bogen#)	Priorität (Bogen#)	Fläche [ha]
254	6	85	X	0	0	130	BR167	x000	55	X000	506	0	HPS	SDM 1	1	Bewirtschaftung gem. allgemeiner Planungsvorgaben (1)		3 (1)	0,119
254	6	87	A	0	5	130	BR167	x000	55	X000	609	0	UWA	SDM 1	17	Eigendynamische Entwicklung im Planungszeitraum (1)		1 (1)	0,315
254	6	87	A	0	1	130	BR167	X000	55	X000	170	0	WZF	SDM 1	40	Förderung/Verjüngung von Baumarten der pnV im Rahmen von Mischungsregulierung und regulärer Durchforstung (1)		2 (1)	0,551
254	6	87	A	0	2	130	BR167	x000	55	X000	982	9110	WLB	SDM LRT	31	Junge und mittelalte Bestände in regulärer Pflegedurchforstung (1)			0,107
254	6	87	A	0	3	130	BR167	X000	55	X000	60	0	WJN	SDM 2	40	Förderung/Verjüngung von Baumarten der pnV im Rahmen von Mischungsregulierung und regulärer Durchforstung (1)		2 (1)	0,147
254	6	87	A	0	4	130	BR167	x000	55	X000	845	0	WZF	SDM 1	1	Bewirtschaftung gem. allgemeiner Planungsvorgaben (1)		3 (1)	0,253
254	6	87	A	0	0	130	BR167	x000	55	X000	614	0	WZS	SDM 1	1	Bewirtschaftung gem. allgemeiner Planungsvorgaben (1)		3 (1)	0,341
254	6	87	A	0	2	130	BR167	x000	55	X000	968	0	FQR	SDM 2	17	Eigendynamische Entwicklung im Planungszeitraum (1)	Erhaltungsmaßnahme (verpflichtend) (1)	1 (1)	0,054
254	6	87	A	0	1	130	BR167	x000	55	X000	609	0	UWA	SDM 1	17	Eigendynamische Entwicklung im Planungszeitraum (1)		1 (1)	0,196
254	6	87	A	0	2	130	BR167	x000	55	X000	968	0	FQR	SDM 1	3	Keine Befahrung (1)	Erhaltungsmaßnahme (verpflichtend) (1)	1 (1)	0,054
254	6	87	A	0	0	130	BR167	x000	55	X000	845	0	WZF	SDM 1	1	Bewirtschaftung gem. allgemeiner Planungsvorgaben (1)		3 (1)	5,979
254	6	87	A	0	5	130	BR167	x000	55	X000	845	0	WZF	SDM 1	1	Bewirtschaftung gem. allgemeiner Planungsvorgaben (1)		3 (1)	0,439
254	6	87	A	0	3	130	BR167	X000	55	X000	60	0	WJN	SDM 1	41	Zurückdrängen gebietsfremder Baumarten (1)		2 (1)	0,147
254	6	89	A	0	0	130	BR167	x000	55	X000	842	0	WZF	SDM 1	1	Bewirtschaftung gem. allgemeiner Planungsvorgaben (1)		3 (1)	3,991
254	6	89	A	0	2	130	BR167	x000	55	X000	57	0	WZF	SDM 1	1	Bewirtschaftung gem. allgemeiner Planungsvorgaben (1)		3 (1)	1,11
254	6	89	A	0	3	130	BR167	x000	55	X000	302	0	WZF	SDM 1	41	Zurückdrängen gebietsfremder Baumarten (1)		1 (1)	0,597
254	6	89	A	0	5	130	BR167	x000	55	X000	842	0	WZF	SDM 1	1	Bewirtschaftung gem. allgemeiner Planungsvorgaben (1)		3 (1)	1,057
254	6	89	A	0	1	130	BR167	x000	55	X000	57	0	WZF	SDM 1	1	Bewirtschaftung gem. allgemeiner Planungsvorgaben (1)		3 (1)	0,298
254	6	89	A	0	6	130	BR167	x000	55	X000	406	9110	WLB	SDM LRT	31	Junge und mittelalte Bestände in regulärer Pflegedurchforstung (1)			1,718
254	6	89	B	0	0	130	BR167	x000	55	X000	408	9110	WLB	SDM LRT	37	Habitatbaumfläche, Prozessschutz (1)			0,793
254	6	89	C	0	0	130	BR167	x000	55	X000	972	9110	WLB	SDM LRT	32	Altbestände in Verjüngung (Schattbaumarten) (1)			0,141
254	6	89	C	0	0	130	HA149	X000	55	X000	964	9110	FBH	SDM LRT	32	Altbestände in Verjüngung (Schattbaumarten) (1)			0,031

WÖN Maßnahmenliste in gültiger Waldeinteilung (nur Flächen >= 1000 m² oder §30 und Fläche >= 50 m²)

FNR	BBNR	Abt.	Uabt.	Ufl.	SE	FFH-Nr.	NSG	LSG	VSG	SOSG	Polynr.	FFH LRT	Biotop typ	Maßnahmen-typ	Nr.	Maßnahme Text (Bogen#)	Verpflichtung (Bogen#)	Priorität (Bogen#)	Fläche [ha]
254	6	89	C	0	8	130	BR167	x000	55	X000	842	0	WZF	SDM 1	1	Bewirtschaftung gem. allgemeiner Planungsvorgaben (1)		3 (1)	0,66
254	6	89	C	0	0	130	BR167	x000	55	X000	149	0	OVW	SDM 1	1	Bewirtschaftung gem. allgemeiner Planungsvorgaben (1)		3 (1)	0,326
254	6	89	C	0	0	130	BR167	x000	55	X000	842	0	WZF	SDM 1	1	Bewirtschaftung gem. allgemeiner Planungsvorgaben (1)		3 (1)	4,762
254	6	89	C	0	0	130	BR167	x000	55	X000	973	0	BFA	SDM 1	17	Eigendynamische Entwicklung im Planungszeitraum (1)		2 (1)	0,222
254	6	89	C	0	0	130	BR167	X000	55	X000	981	0	UWA	SDM 1	1	Bewirtschaftung gem. allgemeiner Planungsvorgaben (1)		3 (1)	0,229
254	6	89	C	0	0	130	BR167	x000	55	X000	983	0	WZF	SDM 1	1	Bewirtschaftung gem. allgemeiner Planungsvorgaben (1)		3 (1)	2,522
254	6	89	C	0	0	130	HA149	X000	55	X000	964	9110	FBH	SDM 1	303	Natürliche Fließgewässerdynamik (1)	Erhaltungsmaßnahme (verpflichtend) (1)	2 (1)	0,031
254	6	89	C	0	0	130	HA149	X000	55	X000	979	0	FBH	SDM 1	303	Natürliche Fließgewässerdynamik (1)	Erhaltungsmaßnahme (verpflichtend) (1)	1 (1)	0,022
254	6	91	A	0	3	130	BR167	x000	55	X000	294	9110	WLB	SDM LRT	31	Junge und mittelalte Bestände in regulärer Pflegedurchforstung (1)			0,611
254	6	91	A	0	0	130	BR167	x000	55	X000	406	9110	WLB	SDM LRT	31	Junge und mittelalte Bestände in regulärer Pflegedurchforstung (1)			0,159
254	6	91	A	0	0	130	BR167	x000	55	X000	294	9110	WLB	SDM LRT	31	Junge und mittelalte Bestände in regulärer Pflegedurchforstung (1)			7,628
254	6	91	A	0	1	130	BR167	X000	55	X000	728	9110	WLB	SDM 1	203	Nachpflanzen von Sträuchern/Einzelbäumen autochthoner Herkunft (1)		3 (1)	0,287
254	6	91	A	0	4	130	BR167	x000	55	X000	298	0	WZF	SDM 1	1	Bewirtschaftung gem. allgemeiner Planungsvorgaben (1)		3 (1)	1,151
254	6	91	A	0	2	130	BR167	x000	55	X000	405	0	WZF	SDM 1	40	Förderung/Verjüngung von Baumarten der pnV im Rahmen von Mischungsregulierung und regulärer Durchforstung (1)		1 (1)	1,651
254	6	91	A	0	1	130	BR167	X000	55	X000	728	9110	WLB	SDM LRT	31	Junge und mittelalte Bestände in regulärer Pflegedurchforstung (1)			0,287
254	6	91	A	0	2	130	BR167	x000	55	X000	729	0	WZF	SDM 1	1	Bewirtschaftung gem. allgemeiner Planungsvorgaben (1)		3 (1)	0,878
254	6	91	A	0	4	130	BR167	x000	55	X000	983	0	WZF	SDM 1	1	Bewirtschaftung gem. allgemeiner Planungsvorgaben (1)		3 (1)	0,865
254	6	4250	A	0	0	130	BR167	x000	55	X000	662	9110	WLB	SDM LRT	31	Junge und mittelalte Bestände in regulärer Pflegedurchforstung (1)			2,224
254	6	4250	B	0	0	130	BR167	X000	55	X000	883	9110	WLB	SDM LRT	37	Habitatbaumfläche, Prozessschutz (1)			12,481
254	6	4251	A	0	2	130	BR167	X000	55	X000	234	0	WZF	SDM 1	1	Bewirtschaftung gem. allgemeiner Planungsvorgaben (1)		3 (1)	0,554

WÖN Maßnahmenliste in gültiger Waldeinteilung (nur Flächen >= 1000 m² oder §30 und Fläche >= 50 m²)

FNR	BBNR	Abt.	Uabt.	Ufl.	SE	FFH-Nr.	NSG	LSG	VSG	SOSG	Polynr.	FFH LRT	Biotop typ	Maßnahmen-typ	Nr.	Maßnahme Text (Bogen#)	Verpflichtung (Bogen#)	Priorität (Bogen#)	Fläche [ha]
254	6	4251	A	0	0	130	BR167	x000	55	X000	543	9110	WLB	SDM LRT	31	Junge und mittelalte Bestände in regulärer Pflegedurchforstung (1)			11,907
254	6	4251	B	0	0	130	BR167	x000	55	X000	659	0	WZF	SDM 1	1	Bewirtschaftung gem. allgemeiner Planungsvorgaben (1)		3 (1)	3,301
254	6	4251	C	1	0	130	BR167	x000	55	X000	658	9110	WLB	SDM LRT	32	Altbestände in Verjüngung (Schattbaumarten) (1)			5,76
254	6	4251	C	2	0	130	BR167	x000	55	X000	447	0	WZF	SDM 1	1	Bewirtschaftung gem. allgemeiner Planungsvorgaben (1)		3 (1)	0,503
254	6	4251	C	2	0	130	BR167	x000	55	X000	447	0	WXH	SDM 1	1	Bewirtschaftung gem. allgemeiner Planungsvorgaben (2)		3 (2)	0,215
254	6	4251	C	2	8	130	BR167	x000	55	X000	447	0	WZF	SDM 1	1	Bewirtschaftung gem. allgemeiner Planungsvorgaben (1)		3 (1)	0,209
254	6	4251	J	0	0	130	BR167	x000	55	X000	658	9110	WLB	SDM LRT	32	Altbestände in Verjüngung (Schattbaumarten) (1)			1,461
254	6	4251	X	0	0	130	BR167	X000	55	X000	660	0	GET	SDM 1	605	Pflege durch Mahd (1)		2 (1)	0,394
254	6	4251	X	0	0	130	BR167	X000	55	X000	660	0	GET	Massnahme aus Freitext		Mahdgut abtransportieren oder am Rand der Fläche lagern. (1)		3 (1)	0,394
254	6	4252	B	0	7	130	BR167	X000	55	X000	226	0	WZF	SDM 1	1	Bewirtschaftung gem. allgemeiner Planungsvorgaben (1)		3 (1)	3,27
254	6	4252	B	0	0	130	BR167	X000	55	X000	226	0	WZF	SDM 1	1	Bewirtschaftung gem. allgemeiner Planungsvorgaben (1)		3 (1)	4,087
254	6	4253	A	2	1	130	BR167	x000	55	X000	112	0	WZF	SDM 1	1	Bewirtschaftung gem. allgemeiner Planungsvorgaben (1)		3 (1)	0,326
254	6	4253	A	2	0	130	BR167	x000	55	X000	112	0	WZF	SDM 1	1	Bewirtschaftung gem. allgemeiner Planungsvorgaben (1)		3 (1)	0,406
254	6	4253	A	2	6	130	BR167	x000	55	X000	350	0	UWA	SDM 1	1	Bewirtschaftung gem. allgemeiner Planungsvorgaben (1)		3 (1)	0,118
254	6	4253	J	0	0	130	BR167	x000	55	X000	542	0	WZF	SDM 1	40	Förderung/Verjüngung von Baumarten der pnV im Rahmen von Mischungsregulierung und regulärer Durchforstung (1)		2 (1)	1,322
254	6	4254	A	0	8	130	BR167	x000	55	X000	191	(9110)	UWA	SDM 2	40	Förderung/Verjüngung von Baumarten der pnV im Rahmen von Mischungsregulierung und regulärer Durchforstung (1)	Erhaltungsmaßnahme (verpflichtend) (1)	2 (1)	1,89
254	6	4254	A	0	5	130	BR167	X000	55	X000	70	9110	WLB	SDM LRT	31	Junge und mittelalte Bestände in regulärer Pflegedurchforstung (1)			0,37
254	6	4254	A	0	5	130	BR167	X000	55	X000	70	9110	WLB	SDM 1	41	Zurückdrängen gebietsfremder Baumarten (1)	Erhaltungsmaßnahme (verpflichtend) (1)	1 (1)	0,37
254	6	4254	A	0	2	130	BR167	x000	55	X000	415	0	WZF	SDM 1	1	Bewirtschaftung gem. allgemeiner Planungsvorgaben (1)		3 (1)	0,142
254	6	4254	A	0	8	130	BR167	x000	55	X000	191	(9110)	UWA	SDM 1	18	Entwicklung zum FFH-LRT (1)	Erhaltungsmaßnahme (verpflichtend) (1)	2 (1)	1,89
254	6	4254	A	0	5	130	BR167	X000	55	X000	854	9110	WLB	SDM LRT	31	Junge und mittelalte Bestände in regulärer Pflegedurchforstung (1)			0,28

WÖN Maßnahmenliste in gültiger Waldeinteilung (nur Flächen >= 1000 m² oder §30 und Fläche >= 50 m²)

FNR	BBNR	Abt.	Uabt.	Ufl.	SE	FFH-Nr.	NSG	LSG	VSG	SOSG	Polynr.	FFH LRT	Biotop typ	Maßnahmen-typ	Nr.	Maßnahme Text (Bogen#)	Verpflichtung (Bogen#)	Priorität (Bogen#)	Fläche [ha]
254	6	4254	A	0	5	130	BR167	x000	55	X000	626	9110	WLB	SDM 1	40	Förderung/Verjüngung von Baumarten der pnV im Rahmen von Mischungsregulierung und regulärer Durchforstung (1)		2 (1)	0,915
254	6	4254	A	0	0	130	BR167	x000	55	X000	418	0	WZF	SDM 1	1	Bewirtschaftung gem. allgemeiner Planungsvorgaben (1)		3 (1)	1,556
254	6	4254	A	0	71	130	BR167	x000	55	X000	325	9110	WLB	SDM LRT	37	Habitatbaumfläche, Prozessschutz (1)			2,414
254	6	4254	A	0	2	130	BR167	x000	55	X000	27	0	UWA	SDM 1	40	Förderung/Verjüngung von Baumarten der pnV im Rahmen von Mischungsregulierung und regulärer Durchforstung (1)		2 (1)	2,582
254	6	4254	A	0	2	130	BR167	X000	55	X000	118	0	WZF	SDM 2	29	Zeitliche Beschränkung der Holzernte, Altholzbewirtschaftung (1)	Erhaltungsmaßnahme (verpflichtend) (1)	1 (1)	0,195
254	6	4254	A	0	0	130	BR167	x000	55	X000	632	0	WZF	SDM 1	1	Bewirtschaftung gem. allgemeiner Planungsvorgaben (1)		3 (1)	1,691
254	6	4254	A	0	5	130	BR167	x000	55	X000	626	9110	WLB	SDM LRT	31	Junge und mittelalte Bestände in regulärer Pflegedurchforstung (1)			0,915
254	6	4254	A	0	7	130	BR167	x000	55	X000	421	0	WZF	SDM 1	1	Bewirtschaftung gem. allgemeiner Planungsvorgaben (1)		3 (1)	0,826
254	6	4254	A	0	8	130	BR167	x000	55	X000	418	0	WZF	SDM 1	1	Bewirtschaftung gem. allgemeiner Planungsvorgaben (1)		3 (1)	0,112
254	6	4254	A	0	2	130	BR167	X000	55	X000	118	0	WZF	SDM 1	40	Förderung/Verjüngung von Baumarten der pnV im Rahmen von Mischungsregulierung und regulärer Durchforstung (1)	Erhaltungsmaßnahme (verpflichtend) (1)	1 (1)	0,195
254	6	4254	A	0	2	130	BR167	X000	55	X000	625	0	WZF	SDM 1	29	Zeitliche Beschränkung der Holzernte, Altholzbewirtschaftung (1)	Erhaltungsmaßnahme (verpflichtend) (1)	1 (1)	0,902
254	6	4254	A	0	5	130	BR167	X000	55	X000	854	9110	WLB	SDM 1	41	Zurückdrängen gebietsfremder Baumarten (1)	Erhaltungsmaßnahme (verpflichtend) (1)	1 (1)	0,28
254	6	4254	B	0	0	130	BR167	x000	55	X000	746	0	WZF	SDM 1	1	Bewirtschaftung gem. allgemeiner Planungsvorgaben (1)		3 (1)	0,324
254	6	4254	B	0	9	130	BR167	x000	55	X000	51	0	UWA	SDM 1	1	Bewirtschaftung gem. allgemeiner Planungsvorgaben (1)		3 (1)	0,248
254	6	4254	B	0	0	130	BR167	x000	55	X000	415	0	WZF	SDM 1	1	Bewirtschaftung gem. allgemeiner Planungsvorgaben (1)		3 (1)	0,238
254	6	4254	C	0	0	130	BR167	X000	55	X000	61	0	NSF	Massnahme aus Freitext		bei Bedarf entkusseln (2)	Erhaltungsmaßnahme (verpflichtend) (2)	1 (2)	0,293
254	6	4254	C	0	0	130	BR167	X000	55	X000	61	0	NSF	SDM 1	5	Biotope von Gehölzbewuchs freihalten (2)	Erhaltungsmaßnahme (verpflichtend) (2)	1 (2)	0,293
254	6	4254	C	0	0	130	BR167	X000	55	X000	61	0	MPT	SDM 1	5	Biotope von Gehölzbewuchs freihalten (1)	Erhaltungsmaßnahme (verpflichtend) (1)	1 (1)	1,171
254	6	4254	C	0	0	130	BR167	X000	55	X000	61	0	MPT	Massnahme aus Freitext		bei Bedarf entkusseln (1)	Erhaltungsmaßnahme (verpflichtend) (1)	1 (1)	1,171

WÖN Maßnahmenliste in gültiger Waldeinteilung (nur Flächen >= 1000 m² oder §30 und Fläche >= 50 m²)

FNR	BBNR	Abt.	Uabt.	Ufl.	SE	FFH-Nr.	NSG	LSG	VSG	SOSG	Polynr.	FFH LRT	Biotop typ	Maßnahmen-typ	Nr.	Maßnahme Text (Bogen#)	Verpflichtung (Bogen#)	Priorität (Bogen#)	Fläche [ha]
254	6	4254	X	0	0	130	BR167	x000	55	X000	513	0	UWA	SDM 1	1	Bewirtschaftung gem. allgemeiner Planungsvorgaben (1)		3 (1)	0,19
254	6	4255	A	0	0	130	BR167	x000	55	X000	748	0	WZF	SDM 1	1	Bewirtschaftung gem. allgemeiner Planungsvorgaben (1)		3 (1)	2,184
254	6	4255	A	0	3	130	BR167	X000	55	X000	70	9110	WLB	SDM 1	41	Zurückdrängen gebietsfremder Baumarten (1)	Erhaltungsmaßnahme (verpflichtend) (1)	1 (1)	0,705
254	6	4255	A	0	3	130	BR167	X000	55	X000	70	0	UWA	SDM 1	17	Eigendynamische Entwicklung im Planungszeitraum (2)	Erhaltungsmaßnahme (verpflichtend) (2)	1 (2)	0,124
254	6	4255	A	0	2	130	BR167	x000	55	X000	631	0	WZF	SDM 1	1	Bewirtschaftung gem. allgemeiner Planungsvorgaben (1)		3 (1)	1,697
254	6	4255	A	0	3	130	BR167	X000	55	X000	70	9110	WLB	SDM LRT	31	Junge und mittelalte Bestände in regulärer Pflegedurchforstung (1)			0,705
254	6	4255	A	0	0	130	BR167	x000	55	X000	224	0	UWF	SDM 1	1	Bewirtschaftung gem. allgemeiner Planungsvorgaben (1)		3 (1)	0,135
254	6	4255	A	0	0	130	BR167	x000	55	X000	323	0	WZF	SDM 1	1	Bewirtschaftung gem. allgemeiner Planungsvorgaben (1)		3 (1)	0,58
254	6	4255	A	0	99	130	BR167	X000	55	X000	73	0	UWA	SDM 1	1	Bewirtschaftung gem. allgemeiner Planungsvorgaben (1)		3 (1)	0,504
254	6	4255	J	0	0	130	BR167	x000	55	X000	542	0	WZF	SDM 1	40	Förderung/Verjüngung von Baumarten der pnV im Rahmen von Mischungsregulierung und regulärer Durchforstung (1)		2 (1)	2,966
254	6	4257	A	0	0	130	BR167	x000	55	X000	17	0	WZF	SDM 1	1	Bewirtschaftung gem. allgemeiner Planungsvorgaben (1)		3 (1)	5,144
254	6	4257	A	0	0	130	BR167	x000	55	X000	18	0	WZF	SDM 1	1	Bewirtschaftung gem. allgemeiner Planungsvorgaben (1)		3 (1)	0,784
254	6	4257	B	0	0	130	BR167	X000	55	X000	617	0	UWA	SDM 1	17	Eigendynamische Entwicklung im Planungszeitraum (2)	Erhaltungsmaßnahme (verpflichtend) (2)	1 (2)	0,179
254	6	4257	B	0	0	130	BR167	X000	55	X000	61	0	NSF	Massnahme aus Freitext		bei Bedarf entkusseln (2)	Erhaltungsmaßnahme (verpflichtend) (2)	1 (2)	0,559
254	6	4257	B	0	0	130	BR167	X000	55	X000	180	0	WVP	SDM 2	5	Biotope von Gehölzbewuchs freihalten (1)	Erhaltungsmaßnahme (verpflichtend) (1)	1 (1)	2,643
254	6	4257	B	0	0	130	BR167	X000	55	X000	180	0	WVP	Massnahme aus Freitext		Birkenjungwuchs regelmäßig zurückschneiden, ggf. vereinzeln. Bislang nur wenig Fichte, SDM 41 daher als zukünftige Maßnahme.innenrhalb des Planungszeitraums. (1)	Erhaltungsmaßnahme (verpflichtend) (1)	1 (1)	2,643
254	6	4257	B	0	0	130	BR167	X000	55	X000	61	0	MPT	SDM 1	5	Biotope von Gehölzbewuchs freihalten (1)	Erhaltungsmaßnahme (verpflichtend) (1)	1 (1)	2,237
254	6	4257	B	0	0	130	BR167	X000	55	X000	61	0	MPT	Massnahme aus Freitext		bei Bedarf entkusseln (1)	Erhaltungsmaßnahme (verpflichtend) (1)	1 (1)	2,237
254	6	4257	B	0	0	130	BR167	X000	55	X000	114	0	MPF	SDM 1	5	Biotope von Gehölzbewuchs freihalten (1)	Erhaltungsmaßnahme (verpflichtend) (1)	1 (1)	0,06

WÖN Maßnahmenliste in gültiger Waldeinteilung (nur Flächen >= 1000 m² oder §30 und Fläche >= 50 m²)

FNR	BBNR	Abt.	Uabt.	Ufl.	SE	FFH-Nr.	NSG	LSG	VSG	SOSG	Polynr.	FFH LRT	Biotop typ	Maßnahmen-typ	Nr.	Maßnahme Text (Bogen#)	Verpflichtung (Bogen#)	Priorität (Bogen#)	Fläche [ha]
254	6	4257	B	0	0	130	BR167	X000	55	X000	617	9110	WLB	SDM LRT	31	Junge und mittelalte Bestände in regulärer Pflegedurchforstung (1)			0,716
254	6	4257	B	0	0	130	BR167	X000	55	X000	114	0	MPF	Massnahme aus Freitext		bei Bedarf entkusseln (1)	Erhaltungsmaßnahme (verpflichtend) (1)	1 (1)	0,06
254	6	4257	B	0	0	130	BR167	X000	55	X000	61	0	NSF	SDM 1	5	Biotope von Gehölzbewuchs freihalten (2)	Erhaltungsmaßnahme (verpflichtend) (2)	1 (2)	0,559
254	6	4257	B	0	0	130	BR167	X000	55	X000	180	0	WVP	SDM 1	41	Zurückdrängen gebietsfremder Baumarten (1)	Erhaltungsmaßnahme (verpflichtend) (1)	1 (1)	2,643
254	6	4257	B	0	0	130	BR167	X000	55	X000	617	9110	WLB	SDM 1	41	Zurückdrängen gebietsfremder Baumarten (1)	Erhaltungsmaßnahme (verpflichtend) (1)	1 (1)	0,716
254	6	4257	C	0	0	130	BR167	X000	55	X000	617	9110	WLB	SDM 1	41	Zurückdrängen gebietsfremder Baumarten (1)	Erhaltungsmaßnahme (verpflichtend) (1)	1 (1)	1,729
254	6	4257	C	0	0	130	BR167	X000	55	X000	617	0	UWA	SDM 1	17	Eigendynamische Entwicklung im Planungszeitraum (2)	Erhaltungsmaßnahme (verpflichtend) (2)	1 (2)	0,432
254	6	4257	C	0	0	130	BR167	X000	55	X000	617	9110	WLB	SDM LRT	31	Junge und mittelalte Bestände in regulärer Pflegedurchforstung (1)			1,729
254	6	4257	C	0	0	130	BR167	X000	55	X000	116	0	WVP	SDM 1	41	Zurückdrängen gebietsfremder Baumarten (1)	Erhaltungsmaßnahme (verpflichtend) (1)	1 (1)	0,109
254	6	4257	D	0	0	130	BR167	x000	55	X000	310	0	WZF	SDM 1	1	Bewirtschaftung gem. allgemeiner Planungsvorgaben (1)		3 (1)	3,389
254	7	72	A	1	3	130	BR167	x000	55	X000	504	0	WZD	SDM 1	1	Bewirtschaftung gem. allgemeiner Planungsvorgaben (1)		3 (1)	0,373
254	7	72	A	1	2	130	BR167	x000	55	X000	736	0	WZF	SDM 1	1	Bewirtschaftung gem. allgemeiner Planungsvorgaben (1)		3 (1)	1,265
254	7	72	A	1	2	130	BR167	X000	55	X000	503	9110	UWA	SDM LRT	31	Junge und mittelalte Bestände in regulärer Pflegedurchforstung (1)			0,278
254	7	72	A	1	0	130	BR167	x000	55	X000	9	9110	WLB	SDM LRT	32	Altbestände in Verjüngung (Schattbaumarten) (1)			16,819
254	7	72	A	1	2	130	BR167	X000	55	X000	10	(9110)	UWA	SDM 2	40	Förderung/Verjüngung von Baumarten der pnV im Rahmen von Mischungsregulierung und regulärer Durchforstung (1)		2 (1)	0,608
254	7	72	A	1	2	130	BR167	x000	55	X000	9	9110	WLB	SDM LRT	32	Altbestände in Verjüngung (Schattbaumarten) (1)			0,678
254	7	72	A	1	2	130	BR167	x000	55	X000	836	0	WZF	SDM 1	1	Bewirtschaftung gem. allgemeiner Planungsvorgaben (1)		3 (1)	0,123
254	7	72	A	1	0	130	BR167	x000	55	X000	923	9110	WLB	SDM LRT	32	Altbestände in Verjüngung (Schattbaumarten) (1)			5,639
254	7	72	A	1	2	130	BR167	x000	55	X000	923	9110	WLB	SDM LRT	32	Altbestände in Verjüngung (Schattbaumarten) (1)			0,438
254	7	72	A	1	0	130	BR167	x000	55	X000	920	0	OVW	SDM 1	1	Bewirtschaftung gem. allgemeiner Planungsvorgaben (1)		3 (1)	0,286
254	7	72	A	1	2	130	BR167	X000	55	X000	10	(9110)	UWA	SDM 1	18	Entwicklung zum FFH-LRT (1)		2 (1)	0,608
254	7	72	A	2	0	130	BR167	x000	55	X000	169	0	WZF	SDM 1	1	Bewirtschaftung gem. allgemeiner Planungsvorgaben (1)		3 (1)	0,453
254	7	72	A	2	0	130	BR167	x000	55	X000	610	(9110)	WXH	SDM 1	18	Entwicklung zum FFH-LRT (1)		2 (1)	0,26

WÖN Maßnahmenliste in gültiger Waldeinteilung (nur Flächen >= 1000 m² oder §30 und Fläche >= 50 m²)

FNR	BBNR	Abt.	Uabt.	Ufl.	SE	FFH-Nr.	NSG	LSG	VSG	SOSG	Polynr.	FFH LRT	Biotop typ	Maßnahmen-typ	Nr.	Maßnahme Text (Bogen#)	Verpflichtung (Bogen#)	Priorität (Bogen#)	Fläche [ha]
254	7	72	A	2	0	130	BR167	x000	55	X000	8	9110	WLB	SDM LRT	31	Junge und mittelalte Bestände in regulärer Pflegedurchforstung (1)			0,691
254	7	72	A	2	0	130	BR167	x000	55	X000	610	(9110)	WXH	SDM 2	41	Zurückdrängen gebietsfremder Baumarten (1)		2 (1)	0,26
254	7	72	A	3	5	130	BR167	x000	55	X000	611	9110	WLB	SDM LRT	37	Habitatbaumfläche, Prozessschutz (1)			0,656
254	7	72	A	3	5	130	BR167	x000	55	X000	9	9110	WLB	SDM LRT	32	Altbestände in Verjüngung (Schattbaumarten) (1)			0,13
254	7	72	A	3	0	130	BR167	X000	55	X000	58	9110	WLB	SDM LRT	32	Altbestände in Verjüngung (Schattbaumarten) (1)			0,733
254	7	72	A	3	0	130	BR167	X000	55	X000	58	9110	WLB	Massnahme aus Freitext		Verbliebenes Altholz erhalten. (1)		1 (1)	0,733
254	7	72	B	1	0	130	BR167	x000	55	X000	836	0	WZF	SDM 1	1	Bewirtschaftung gem. allgemeiner Planungsvorgaben (1)		3 (1)	0,828
254	7	72	B	1	6	130	BR167	x000	55	X000	837	0	WXH	SDM 1	1	Bewirtschaftung gem. allgemeiner Planungsvorgaben (1)		3 (1)	0,392
254	7	72	B	1	0	130	BR167	x000	55	X000	836	0	UWA	SDM 1	1	Bewirtschaftung gem. allgemeiner Planungsvorgaben (2)		3 (2)	0,207
254	7	72	B	2	0	130	BR167	x000	55	X000	844	0	WZF	SDM 1	1	Bewirtschaftung gem. allgemeiner Planungsvorgaben (1)		3 (1)	0,981
254	7	72	B	2	0	130	BR167	x000	55	X000	610	(9110)	WXH	SDM 1	18	Entwicklung zum FFH-LRT (1)		2 (1)	0,134
254	7	72	B	2	0	130	BR167	x000	55	X000	610	(9110)	WXH	SDM 2	41	Zurückdrängen gebietsfremder Baumarten (1)		2 (1)	0,134
254	7	72	C	0	7	130	BR167	x000	55	X000	505	0	WQE	SDM 1	1	Bewirtschaftung gem. allgemeiner Planungsvorgaben (1)		3 (1)	0,512
254	7	72	C	0	0	130	BR167	x000	55	X000	59	0	WQE	SDM 1	1	Bewirtschaftung gem. allgemeiner Planungsvorgaben (1)		3 (1)	1,146
254	7	75	A	1	0	130	BR167	x000	55	X000	16	9110	WLB	SDM 1	41	Zurückdrängen gebietsfremder Baumarten (1)		2 (1)	0,796
254	7	75	A	1	0	130	BR167	X000	55	X000	608	9110	UWA	SDM LRT	31	Junge und mittelalte Bestände in regulärer Pflegedurchforstung (2)			0,211
254	7	75	A	1	0	130	BR167	X000	55	X000	14	(9110)	WZF	SDM 1	29	Zeitliche Beschränkung der Holzernte, Altholzbewirtschaftung (1)	Erhaltungsmaßnahme (verpflichtend) (1)	1 (1)	2,069
254	7	75	A	1	2	130	BR167	x000	55	X000	52	9110	WLB	SDM LRT	32	Altbestände in Verjüngung (Schattbaumarten) (1)			0,242
254	7	75	A	1	0	130	BR167	X000	55	X000	14	(9110)	WZF	Massnahme aus Freitext		41 - Zurückdrängen gebietsfremder Baumarten (1)		2 (1)	2,069
254	7	75	A	1	0	130	BR167	X000	55	X000	14	(9110)	WZF	SDM 2	18	Entwicklung zum FFH-LRT (1)		2 (1)	2,069
254	7	75	A	1	0	130	BR167	x000	55	X000	16	9110	WLB	SDM LRT	31	Junge und mittelalte Bestände in regulärer Pflegedurchforstung (1)			0,796
254	7	75	A	1	0	130	BR167	X000	55	X000	608	9110	WLB	SDM LRT	31	Junge und mittelalte Bestände in regulärer Pflegedurchforstung (1)			1,899
254	7	75	A	1	0	130	BR167	X000	55	X000	608	9110	WLB	SDM 1	41	Zurückdrängen gebietsfremder Baumarten (1)		2 (1)	1,899
254	7	75	A	2	0	130	BR167	x000	55	X000	502	9110	WLB	SDM LRT	32	Altbestände in Verjüngung (Schattbaumarten) (1)			8,379
254	7	75	A	2	0	130	BR167	x000	55	X000	900	0	OVW	SDM 1	1	Bewirtschaftung gem. allgemeiner Planungsvorgaben (1)		3 (1)	0,111
254	7	75	A	2	4	130	BR167	x000	55	X000	502	9110	WLB	SDM LRT	32	Altbestände in Verjüngung (Schattbaumarten) (1)			0,211

WÖN Maßnahmenliste in gültiger Waldeinteilung (nur Flächen >= 1000 m² oder §30 und Fläche >= 50 m²)

FNR	BBNR	Abt.	Uabt.	Ufl.	SE	FFH-Nr.	NSG	LSG	VSG	SOSG	Polynr.	FFH LRT	Biotop typ	Maßnahmen-typ	Nr.	Maßnahme Text (Bogen#)	Verpflichtung (Bogen#)	Priorität (Bogen#)	Fläche [ha]
254	7	75	B	0	8	130	BR167	x000	55	X000	167	0	WZF	SDM 1	1	Bewirtschaftung gem. allgemeiner Planungsvorgaben (1)		3 (1)	0,8
254	7	75	B	0	0	130	BR167	x000	55	X000	167	0	WZF	SDM 1	1	Bewirtschaftung gem. allgemeiner Planungsvorgaben (1)		3 (1)	0,914
254	7	76	A	0	2	130	BR167	x000	55	X000	837	0	WXH	SDM 1	1	Bewirtschaftung gem. allgemeiner Planungsvorgaben (1)		3 (1)	0,432
254	7	76	A	0	1	130	BR167	x000	55	X000	836	0	WZF	SDM 1	1	Bewirtschaftung gem. allgemeiner Planungsvorgaben (1)		3 (1)	0,337
254	7	76	A	0	0	130	BR167	x000	55	X000	836	0	UWA	SDM 1	1	Bewirtschaftung gem. allgemeiner Planungsvorgaben (2)		3 (2)	0,183
254	7	76	A	0	0	130	BR167	x000	55	X000	836	0	WZF	SDM 1	1	Bewirtschaftung gem. allgemeiner Planungsvorgaben (1)		3 (1)	0,733
254	7	76	B	0	4	130	BR167	x000	55	X000	731	0	WZF	SDM 1	1	Bewirtschaftung gem. allgemeiner Planungsvorgaben (1)		3 (1)	0,668
254	7	76	B	0	0	130	BR167	X000	55	X000	13	9110	FBB	SDM 1	303	Natürliche Fließgewässerdynamik (1)	Erhaltungsmaßnahme (verpflichtend) (1)	1 (1)	0,032
254	7	76	B	0	0	130	BR167	X000	55	X000	13	9110	FBB	SDM LRT	32	Altbestände in Verjüngung (Schattbaumarten) (1)			0,032
254	7	76	B	0	0	130	BR167	x000	55	X000	724	9110	WLB	SDM LRT	32	Altbestände in Verjüngung (Schattbaumarten) (1)			9,582
254	7	76	B	0	0	130	BR167	X000	55	X000	12	9110	FBB	SDM LRT	32	Altbestände in Verjüngung (Schattbaumarten) (1)			0,015
254	7	76	B	0	0	130	BR167	x000	55	X000	831	9110	WLB	SDM LRT	31	Junge und mittelalte Bestände in regulärer Pflegedurchforstung (1)			0,101
254	7	76	B	0	0	130	BR167	x000	55	X000	831	9110	WLB	SDM 1	41	Zurückdrängen gebietsfremder Baumarten (1)		2 (1)	0,101
254	7	76	B	0	0	130	BR167	X000	55	X000	12	9110	FBB	SDM 1	303	Natürliche Fließgewässerdynamik (1)	Erhaltungsmaßnahme (verpflichtend) (1)	3 (1)	0,015
254	7	76	B	0	0	130	BR167	x000	55	X000	920	0	OVW	SDM 1	1	Bewirtschaftung gem. allgemeiner Planungsvorgaben (1)		3 (1)	0,38
254	7	76	B	0	0	130	BR167	x000	55	X000	925	9110	WLB	SDM LRT	32	Altbestände in Verjüngung (Schattbaumarten) (1)			4,095
254	7	76	B	0	0	130	BR167	x000	55	X000	9	9110	WLB	SDM LRT	32	Altbestände in Verjüngung (Schattbaumarten) (1)			2,308
254	7	77	A	0	0	130	BR167	x000	55	X000	831	9110	WLB	SDM LRT	31	Junge und mittelalte Bestände in regulärer Pflegedurchforstung (1)			10,065
254	7	77	A	0	0	130	BR167	x000	55	X000	290	9110	WLB	SDM LRT	31	Junge und mittelalte Bestände in regulärer Pflegedurchforstung (1)			7,877
254	7	77	A	0	0	130	BR167	X000	55	X000	13	9110	FBB	SDM LRT	32	Altbestände in Verjüngung (Schattbaumarten) (1)			0,007
254	7	77	A	0	0	130	BR167	x000	55	X000	831	9110	WLB	SDM 1	41	Zurückdrängen gebietsfremder Baumarten (1)		2 (1)	10,065
254	7	77	A	0	0	130	BR167	X000	55	X000	13	9110	FBB	SDM 1	303	Natürliche Fließgewässerdynamik (1)	Erhaltungsmaßnahme (verpflichtend) (1)	1 (1)	0,007
254	7	78	A	0	71	130	BR167	X000	55	X000	501	9110	WQE	SDM LRT	38	Habitatbaumfläche, Pflgetyp (1)			0,111
254	7	78	A	0	71	130	BR167	X000	55	X000	501	9110	WQE	Massnahme aus Freitext		Bedrängende Buchen im Unterstand teilw. entnehmen. (1)		3 (1)	0,111
254	7	78	A	0	0	130	BR167	x000	55	X000	730	0	WZF	SDM 1	1	Bewirtschaftung gem. allgemeiner Planungsvorgaben (1)		3 (1)	2,909

WÖN Maßnahmenliste in gültiger Waldeinteilung (nur Flächen >= 1000 m² oder §30 und Fläche >= 50 m²)

FNR	BBNR	Abt.	Uabt.	Ufl.	SE	FFH-Nr.	NSG	LSG	VSG	SOSG	Polynr.	FFH LRT	Biotop typ	Maßnahmen-typ	Nr.	Maßnahme Text (Bogen#)	Verpflichtung (Bogen#)	Priorität (Bogen#)	Fläche [ha]
254	7	78	A	0	2	130	BR167	x000	55	X000	297	(9110)	WXH	SDM 2	41	Zurückdrängen gebietsfremder Baumarten (1)		2 (1)	0,803
254	7	78	A	0	2	130	BR167	x000	55	X000	297	(9110)	WXH	SDM 1	18	Entwicklung zum FFH-LRT (1)		2 (1)	0,803
254	7	78	A	0	2	130	BR167	x000	55	X000	296	9110	WLB	SDM LRT	31	Junge und mittelalte Bestände in regulärer Pflegedurchforstung (1)			0,763
254	7	78	B	0	7	130	BR167	X000	55	X000	601	9110	WLB	SDM LRT	32	Altbestände in Verjüngung (Schattbaumarten) (1)			0,259
254	7	78	B	0	1	130	BR167	x000	55	X000	605	9110	WLB	SDM LRT	37	Habitatbaumfläche, Prozessschutz (1)			1,369
254	7	78	B	0	0	130	BR167	X000	55	X000	601	9110	WLB	SDM LRT	32	Altbestände in Verjüngung (Schattbaumarten) (1)			16,748
254	7	78	B	0	7	130	BR167	X000	55	X000	601	9110	WLB	Massnahme aus Freitext		Geringen Hiebssatz planen. (1)	Erhaltungsmaßnahme (verpflichtend) (1)	1 (1)	0,259
254	7	78	B	0	0	130	BR167	X000	55	X000	601	9110	WLB	Massnahme aus Freitext		Geringen Hiebssatz planen. (1)	Erhaltungsmaßnahme (verpflichtend) (1)	1 (1)	16,748
254	7	79	A	0	2	130	BR167	x000	55	X000	495	0	WZF	SDM 1	1	Bewirtschaftung gem. allgemeiner Planungsvorgaben (1)		3 (1)	1,321
254	7	79	A	0	2	130	BR167	x000	55	X000	900	0	OVW	SDM 1	1	Bewirtschaftung gem. allgemeiner Planungsvorgaben (1)		3 (1)	0,12
254	7	79	A	0	3	130	BR167	x000	55	X000	726	9110	WLB	SDM LRT	32	Altbestände in Verjüngung (Schattbaumarten) (1)			0,12
254	7	79	A	0	2	130	BR167	x000	55	X000	604	9110	WLB	SDM LRT	31	Junge und mittelalte Bestände in regulärer Pflegedurchforstung (1)			1,591
254	7	79	A	0	0	130	BR167	x000	55	X000	726	9110	WLB	SDM LRT	32	Altbestände in Verjüngung (Schattbaumarten) (1)			11,632
254	7	79	A	0	0	130	BR167	x000	55	X000	900	0	OVW	SDM 1	1	Bewirtschaftung gem. allgemeiner Planungsvorgaben (1)		3 (1)	0,169
254	7	79	B	0	0	130	BR167	x000	55	X000	495	0	WZF	SDM 1	1	Bewirtschaftung gem. allgemeiner Planungsvorgaben (1)		3 (1)	1,411
254	7	80	A	0	2	130	BR167	x000	55	X000	288	0	WZF	SDM 1	1	Bewirtschaftung gem. allgemeiner Planungsvorgaben (1)		3 (1)	0,108
254	7	80	A	0	0	130	BR167	X000	55	X000	13	9110	FBB	SDM 1	303	Natürliche Fließgewässerdynamik (1)	Erhaltungsmaßnahme (verpflichtend) (1)	1 (1)	0,017
254	7	80	A	0	2	130	BR167	x000	55	X000	720	9110	WLB	SDM LRT	32	Altbestände in Verjüngung (Schattbaumarten) (1)			0,351
254	7	80	A	0	1	130	BR167	X000	55	X000	13	9110	FBB	SDM 1	303	Natürliche Fließgewässerdynamik (1)	Erhaltungsmaßnahme (verpflichtend) (1)	1 (1)	0,016
254	7	80	A	0	0	130	BR167	x000	55	X000	720	9110	WLB	SDM LRT	32	Altbestände in Verjüngung (Schattbaumarten) (1)			10,091
254	7	80	A	0	1	130	BR167	x000	55	X000	161	0	UWA	SDM 1	40	Förderung/Verjüngung von Baumarten der pnV im Rahmen von Mischungsregulierung und regulärer Durchforstung (1)		2 (1)	0,913
254	7	80	A	0	1	130	BR167	X000	55	X000	13	9110	FBB	SDM LRT	32	Altbestände in Verjüngung (Schattbaumarten) (1)			0,016
254	7	80	A	0	0	130	BR167	X000	55	X000	13	9110	FBB	SDM LRT	32	Altbestände in Verjüngung (Schattbaumarten) (1)			0,017
254	7	80	A	0	0	130	BR167	x000	55	X000	924	9110	WLB	SDM LRT	32	Altbestände in Verjüngung (Schattbaumarten) (1)			1,847
254	7	80	A	0	0	130	BR167	X000	55	X000	12	9110	FBB	SDM LRT	32	Altbestände in Verjüngung (Schattbaumarten) (1)			0,011
254	7	80	A	0	2	130	BR167	X000	55	X000	286	0	WZF	SDM 1	1	Bewirtschaftung gem. allgemeiner Planungsvorgaben (1)		3 (1)	0,131

WÖN Maßnahmenliste in gültiger Waldeinteilung (nur Flächen >= 1000 m² oder §30 und Fläche >= 50 m²)

FNR	BBNR	Abt.	Uabt.	Ufl.	SE	FFH-Nr.	NSG	LSG	VSG	SOSG	Polynr.	FFH LRT	Biotop typ	Maßnahmen-typ	Nr.	Maßnahme Text (Bogen#)	Verpflichtung (Bogen#)	Priorität (Bogen#)	Fläche [ha]
254	7	80	A	0	0	130	BR167	X000	55	X000	12	9110	FBB	SDM 1	303	Natürliche Fließgewässerdynamik (1)	Erhaltungsmaßnahme (verpflichtend) (1)	3 (1)	0,011
254	7	80	B	0	4	130	BR167	X000	55	X000	156	0	WXH	SDM 1	29	Zeitliche Beschränkung der Holzernte, Altholzbewirtschaftung (1)	Erhaltungsmaßnahme (verpflichtend) (1)	1 (1)	0,587
254	7	80	B	0	4	130	BR167	X000	55	X000	921	0	WXH	SDM 1	29	Zeitliche Beschränkung der Holzernte, Altholzbewirtschaftung (1)	Erhaltungsmaßnahme (verpflichtend) (1)	1 (1)	0,128
254	7	80	B	0	0	130	BR167	X000	55	X000	286	0	WZF	SDM 1	1	Bewirtschaftung gem. allgemeiner Planungsvorgaben (1)		3 (1)	0,809
254	7	80	B	0	4	130	BR167	X000	55	X000	921	0	WXH	SDM 2	40	Förderung/Verjüngung von Baumarten der pnV im Rahmen von Mischungsregulierung und regulärer Durchforstung (1)		2 (1)	0,128
254	7	80	B	0	0	130	BR167	X000	55	X000	286	0	UWA	SDM 1	1	Bewirtschaftung gem. allgemeiner Planungsvorgaben (2)		3 (2)	0,347
254	7	80	B	0	4	130	BR167	X000	55	X000	156	0	WXH	SDM 2	40	Förderung/Verjüngung von Baumarten der pnV im Rahmen von Mischungsregulierung und regulärer Durchforstung (1)		2 (1)	0,587
254	7	80	J	0	0	130	BR167	x000	55	X000	288	0	WZF	SDM 1	1	Bewirtschaftung gem. allgemeiner Planungsvorgaben (1)		3 (1)	0,422
254	7	81	A	0	0	130	BR167	x000	55	X000	900	0	OVW	SDM 1	1	Bewirtschaftung gem. allgemeiner Planungsvorgaben (1)		3 (1)	0,165
254	7	81	A	0	2	130	BR167	X000	55	X000	159	0	WZF	SDM 2	41	Zurückdrängen gebietsfremder Baumarten (1)		2 (1)	1,143
254	7	81	A	0	0	130	BR167	X000	55	X000	823	9110	WLB	Massnahme aus Freitext		Geringen Hiebssatz planen. (1)	Erhaltungsmaßnahme (verpflichtend) (1)	1 (1)	6,922
254	7	81	A	0	5	130	BR167	X000	55	X000	13	9110	FBB	SDM 1	303	Natürliche Fließgewässerdynamik (1)	Erhaltungsmaßnahme (verpflichtend) (1)	1 (1)	0,005
254	7	81	A	0	5	130	BR167	X000	55	X000	13	9110	FBB	SDM LRT	32	Altbestände in Verjüngung (Schattbaumarten) (1)			0,005
254	7	81	A	0	0	130	BR167	x000	55	X000	163	9110	WLB	SDM LRT	32	Altbestände in Verjüngung (Schattbaumarten) (1)			0,953
254	7	81	A	0	3	130	BR167	X000	55	X000	159	0	WZF	SDM 2	41	Zurückdrängen gebietsfremder Baumarten (1)		2 (1)	0,277
254	7	81	A	0	4	130	BR167	x000	55	X000	600	9110	WLB	SDM LRT	31	Junge und mittelalte Bestände in regulärer Pflegedurchforstung (1)			4,122
254	7	81	A	0	5	130	BR167	x000	55	X000	50	9110	WLB	SDM LRT	32	Altbestände in Verjüngung (Schattbaumarten) (1)			0,445
254	7	81	A	0	0	130	BR167	X000	55	X000	823	9110	WLB	SDM LRT	32	Altbestände in Verjüngung (Schattbaumarten) (1)			6,922
254	7	81	A	0	2	130	BR167	X000	55	X000	159	0	WZF	SDM 1	29	Zeitliche Beschränkung der Holzernte, Altholzbewirtschaftung (1)	Erhaltungsmaßnahme (verpflichtend) (1)	1 (1)	1,143
254	7	81	A	0	3	130	BR167	X000	55	X000	159	0	WZF	SDM 1	29	Zeitliche Beschränkung der Holzernte, Altholzbewirtschaftung (1)	Erhaltungsmaßnahme (verpflichtend) (1)	1 (1)	0,277
254	7	82	A	0	0	130	BR167	x000	55	X000	900	0	OVW	SDM 1	1	Bewirtschaftung gem. allgemeiner Planungsvorgaben (1)		3 (1)	0,367
254	7	82	A	0	2	130	BR167	X000	55	X000	159	0	WZF	SDM 2	41	Zurückdrängen gebietsfremder Baumarten (1)		2 (1)	0,576
254	7	82	A	0	2	130	BR167	X000	55	X000	159	0	WZF	SDM 1	29	Zeitliche Beschränkung der Holzernte, Altholzbewirtschaftung (1)	Erhaltungsmaßnahme (verpflichtend) (1)	1 (1)	0,576

WÖN Maßnahmenliste in gültiger Waldeinteilung (nur Flächen >= 1000 m² oder §30 und Fläche >= 50 m²)

FNR	BBNR	Abt.	Uabt.	Ufl.	SE	FFH-Nr.	NSG	LSG	VSG	SOSG	Polynr.	FFH LRT	Biotop typ	Maßnahmen-typ	Nr.	Maßnahme Text (Bogen#)	Verpflichtung (Bogen#)	Priorität (Bogen#)	Fläche [ha]
254	7	82	A	0	2	130	BR167	X000	55	X000	401	9110	UWA	SDM LRT	31	Junge und mittelalte Bestände in regulärer Pflegedurchforstung (2)			0,348
254	7	82	A	0	0	130	BR167	x000	55	X000	48	9110	WLB	SDM LRT	32	Altbestände in Verjüngung (Schattbaumarten) (1)			14,76
254	7	82	A	0	2	130	BR167	X000	55	X000	401	9110	WLB	SDM LRT	31	Junge und mittelalte Bestände in regulärer Pflegedurchforstung (1)			3,129
254	7	92	B	3	4	130	BR167	x000	55	X000	499	0	WZF	SDM 1	1	Bewirtschaftung gem. allgemeiner Planungsvorgaben (1)		3 (1)	0,342
254	7	92	B	3	14	130	BR167	x000	55	X000	499	0	WZF	SDM 1	1	Bewirtschaftung gem. allgemeiner Planungsvorgaben (1)		3 (1)	0,47
254	7	92	B	3	0	130	BR167	x000	55	X000	499	0	WZF	SDM 1	1	Bewirtschaftung gem. allgemeiner Planungsvorgaben (1)		3 (1)	2,136
254	7	92	B	4	0	130	BR167	x000	55	X000	166	0	WZF	SDM 1	1	Bewirtschaftung gem. allgemeiner Planungsvorgaben (1)		3 (1)	0,846
254	7	92	C	0	12	130	BR167	x000	55	X000	499	0	WZF	SDM 1	1	Bewirtschaftung gem. allgemeiner Planungsvorgaben (1)		3 (1)	0,547
254	7	92	C	0	0	130	BR167	x000	55	X000	499	0	WZF	SDM 1	1	Bewirtschaftung gem. allgemeiner Planungsvorgaben (1)		3 (1)	2,474
254	7	92	C	0	13	130	BR167	x000	55	X000	166	0	WZF	SDM 1	1	Bewirtschaftung gem. allgemeiner Planungsvorgaben (1)		3 (1)	0,457
254	7	92	D	0	0	130	BR167	x000	55	X000	603	9110	WLB	SDM LRT	37	Habitatbaumfläche, Prozessschutz (1)			4,58
254	7	93	A	0	0	130	BR167	x000	55	X000	36	0	OVW	SDM 1	1	Bewirtschaftung gem. allgemeiner Planungsvorgaben (1)		3 (1)	0,342
254	7	93	A	0	0	130	BR167	x000	55	X000	828	9110	WLB	SDM LRT	39	Naturwald (1)			10,625
254	7	93	A	0	2	130	BR167	X000	55	X000	723	0	UWA	SDM 1	39	Naturwald (1)		1 (1)	0,713
254	7	93	A	0	0	130	BR167	X000	55	X000	164	9110	WLB	SDM LRT	39	Naturwald (1)			1,98
254	7	93	B	0	0	130	BR167	x000	55	X000	829	0	UWA	SDM 1	39	Naturwald (1)		1 (1)	0,896
254	7	93	C	0	0	130	BR167	x000	55	X000	36	0	OVW	SDM 1	1	Bewirtschaftung gem. allgemeiner Planungsvorgaben (1)		3 (1)	0,111
254	7	93	C	0	0	130	BR167	x000	55	X000	402	9110	WLB	SDM LRT	32	Altbestände in Verjüngung (Schattbaumarten) (1)			0,731
254	7	94	A	0	2	130	BR167	x000	55	X000	289	9110	WLB	SDM LRT	39	Naturwald (1)			0,127
254	7	94	A	0	2	130	BR167	x000	55	X000	727	0	WZF	SDM 1	1	Bewirtschaftung gem. allgemeiner Planungsvorgaben (1)		3 (1)	4,717
254	7	94	A	0	3	130	BR167	x000	55	X000	299	0	WZF	SDM 1	41	Zurückdrängen gebietsfremder Baumarten (1)		2 (1)	0,739
254	7	94	A	0	2	130	BR167	x000	55	X000	165	0	WZL	SDM 1	1	Bewirtschaftung gem. allgemeiner Planungsvorgaben (1)		3 (1)	0,111
254	7	94	A	0	5	130	BR167	x000	55	X000	838	0	OVS	SDM 1	1	Bewirtschaftung gem. allgemeiner Planungsvorgaben (1)		3 (1)	0,363
254	7	94	A	0	0	130	BR167	x000	55	X000	833	0	WZL	SDM 1	41	Zurückdrängen gebietsfremder Baumarten (1)		2 (1)	5,559
254	7	94	B	0	1	130	BR167	X000	55	X000	496	9110	WLB	SDM LRT	39	Naturwald (1)			1,066
254	7	94	B	0	0	130	BR167	X000	55	X000	496	9110	WLB	SDM LRT	39	Naturwald (1)			1,666
254	7	94	B	0	0	130	BR167	x000	55	X000	289	9110	WLB	SDM LRT	39	Naturwald (1)			5,987

WÖN Maßnahmenliste in gültiger Waldeinteilung (nur Flächen >= 1000 m² oder §30 und Fläche >= 50 m²)

FNR	BBNR	Abt.	Uabt.	Ufl.	SE	FFH-Nr.	NSG	LSG	VSG	SOSG	Polynr.	FFH LRT	Biotop typ	Maßnahmen-typ	Nr.	Maßnahme Text (Bogen#)	Verpflichtung (Bogen#)	Priorität (Bogen#)	Fläche [ha]
254	7	94	B	0	81	130	BR167	X000	55	X000	162	9110	WLB	SDM LRT	39	Naturwald (1)			1,018
254	7	94	B	0	81	130	BR167	X000	55	X000	162	9110	WLB	SDM 1	41	Zurückdrängen gebietsfremder Baumarten (1)		3 (1)	1,018
254	7	95	A	0	0	130	BR167	x000	55	X000	903	9110	WLB	SDM LRT	39	Naturwald (1)			3,836
254	7	95	A	0	0	130	BR167	x000	55	X000	36	0	OVW	SDM 1	1	Bewirtschaftung gem. allgemeiner Planungsvorgaben (1)		3 (1)	0,478
254	7	95	A	0	0	130	BR167	x000	55	X000	821	9110	WLB	SDM LRT	39	Naturwald (1)			17,622
254	7	95	A	0	1	130	BR167	X000	55	X000	49	(9110)	WXH	SDM 1	39	Naturwald (1)		1 (1)	0,593
254	7	95	A	0	0	130	BR167	x000	55	X000	829	0	UWA	SDM 1	39	Naturwald (1)		1 (1)	0,142
254	7	95	B	0	6	130	BR167	X000	55	X000	301	0	UWA	SDM 1	39	Naturwald (1)		1 (1)	0,947
254	7	95	B	0	6	130	BR167	x000	55	X000	151	9110	WLB	SDM LRT	39	Naturwald (1)			0,545
254	7	95	B	0	6	130	BR167	X000	55	X000	250	0	WZF	SDM 1	39	Naturwald (1)		1 (1)	0,993
254	7	95	B	0	0	130	BR167	x000	55	X000	36	0	OVW	SDM 1	1	Bewirtschaftung gem. allgemeiner Planungsvorgaben (1)		3 (1)	0,188
254	7	95	B	0	6	130	BR167	X000	55	X000	250	0	WZF	Massnahme aus Freitext		Fichte bis 31.12.25 entnehmen (aktuelle Rechtslage vor Beginn der Ausführungsplanung prüfen). Horstweise Initialpflanzung LR-typische Baumarten (LRT 9110) durchführen. (1)		2 (1)	0,993
254	7	95	B	0	0	130	BR167	x000	55	X000	821	9110	WLB	SDM LRT	39	Naturwald (1)			5,606
254	7	95	B	0	6	130	BR167	X000	55	X000	396	9110	WLB	SDM LRT	39	Naturwald (1)			1,523
254	7	95	B	0	6	130	BR167	X000	55	X000	250	0	WZF	SDM 2	41	Zurückdrängen gebietsfremder Baumarten (1)		2 (1)	0,993
254	7	95	C	0	9	130	BR167	X000	55	X000	150	0	WZF	SDM 1	39	Naturwald (1)		1 (1)	0,735
254	7	95	C	0	8	130	BR167	X000	55	X000	488	(9110)	WXH	SDM 1	39	Naturwald (1)		1 (1)	2,878
254	7	95	C	0	0	130	BR167	X000	55	X000	277	9110	WLB	SDM LRT	39	Naturwald (1)			0,67
254	7	95	C	0	0	130	BR167	x000	55	X000	821	9110	WLB	SDM LRT	39	Naturwald (1)			4,437
254	7	95	D	0	0	130	BR167	x000	55	X000	402	9110	WLB	SDM LRT	32	Altbestände in Verjüngung (Schattbaumarten) (1)			0,157
254	7	95	D	0	0	130	BR167	x000	55	X000	35	9110	WLB	SDM LRT	32	Altbestände in Verjüngung (Schattbaumarten) (1)			0,187
254	7	95	D	0	0	130	BR167	x000	55	X000	36	0	OVW	SDM 1	1	Bewirtschaftung gem. allgemeiner Planungsvorgaben (1)		3 (1)	0,608
254	7	95	D	0	0	130	BR167	x000	55	X000	484	9110	WLB	SDM LRT	32	Altbestände in Verjüngung (Schattbaumarten) (1)			1,282
254	7	95	X	0	0	130	BR167	x000	55	X000	597	0	GMS	SDM 1	20	Natürliche Entwicklung/Sukzession, Nichtwald-Flächen in NWE (1)		1 (1)	0,392
254	7	96	A	0	0	130	BR167	x000	55	X000	830	9110	WLB	SDM LRT	39	Naturwald (1)			0,186
254	7	96	A	0	2	130	BR167	X000	55	X000	291	9110	WLB	SDM LRT	39	Naturwald (1)			2,254
254	7	96	A	0	1	130	BR167	x000	55	X000	830	9110	WLB	SDM LRT	39	Naturwald (1)			0,63
254	7	96	A	0	1	130	BR167	x000	55	X000	47	0	OVW	SDM 1	1	Bewirtschaftung gem. allgemeiner Planungsvorgaben (1)		3 (1)	0,144
254	7	96	A	0	1	130	BR167	x000	55	X000	155	9110	WLB	SDM LRT	39	Naturwald (1)			0,103
254	7	96	A	0	1	130	BR167	X000	55	X000	825	9110	WLB	SDM LRT	39	Naturwald (1)			3,939
254	7	96	A	0	0	130	BR167	x000	55	X000	721	9110	WLB	SDM LRT	39	Naturwald (1)			9,34
254	7	97	A	1	0	130	BR167	x000	55	X000	822	9110	WLB	SDM LRT	39	Naturwald (1)			4,582
254	7	97	A	2	0	130	BR167	x000	55	X000	599	9110	WLB	SDM LRT	39	Naturwald (1)			2,163

WÖN Maßnahmenliste in gültiger Waldeinteilung (nur Flächen >= 1000 m² oder §30 und Fläche >= 50 m²)

FNR	BBNR	Abt.	Uabt.	Ufl.	SE	FFH-Nr.	NSG	LSG	VSG	SOSG	Polynr.	FFH LRT	Biotop typ	Maßnahmen-typ	Nr.	Maßnahme Text (Bogen#)	Verpflichtung (Bogen#)	Priorität (Bogen#)	Fläche [ha]
254	7	98	A	0	0	130	BR167	x000	55	X000	155	9110	WLB	SDM LRT	39	Naturwald (1)			19,794
254	7	98	A	0	0	130	BR167	X000	55	X000	291	9110	WLB	SDM LRT	39	Naturwald (1)			0,123
254	7	99	A	0	0	130	BR167	x000	55	X000	717	9110	WLB	SDM LRT	39	Naturwald (1)			3,961
254	7	99	A	0	0	130	BR167	x000	55	X000	716	9110	WLB	SDM LRT	39	Naturwald (1)			0,314
254	7	99	B	0	0	130	BR167	x000	55	X000	713	9110	WLB	SDM LRT	39	Naturwald (1)			8,551
254	7	100	A	1	2	130	BR167	x000	55	X000	42	9110	WLB	SDM LRT	39	Naturwald (1)			2,825
254	7	100	A	1	3	130	BR167	x000	55	X000	400	0	WZF	SDM 1	39	Naturwald (1)	1 (1)		0,782
254	7	100	A	1	3	130	BR167	x000	55	X000	46	0	WZF	SDM 1	39	Naturwald (1)	1 (1)		0,169
254	7	100	A	1	3	130	BR167	x000	55	X000	403	0	WZF	SDM 1	39	Naturwald (1)	1 (1)		0,608
254	7	100	A	1	0	130	BR167	x000	55	X000	824	9110	WLB	SDM LRT	39	Naturwald (1)			5,009
254	7	100	A	2	0	130	BR167	x000	55	X000	155	9110	WLB	SDM LRT	39	Naturwald (1)			1,595
254	7	100	A	3	7	130	BR167	x000	55	X000	398	0	WXH	SDM 1	39	Naturwald (1)	1 (1)		0,515
254	7	100	A	3	7	130	BR167	x000	55	X000	46	0	WZF	SDM 1	39	Naturwald (1)	1 (1)		0,272
254	7	100	A	3	0	130	BR167	x000	55	X000	32	9110	WLB	SDM LRT	37	Habitatbaumfläche, Prozessschutz (1)			0,105
254	7	100	A	3	7	130	BR167	x000	55	X000	824	9110	WLB	SDM LRT	39	Naturwald (1)			2,405
254	7	100	A	3	0	130	BR167	x000	55	X000	41	9110	WLB	SDM LRT	39	Naturwald (1)			5,588
254	7	100	A	3	0	130	BR167	x000	55	X000	42	9110	WLB	SDM LRT	39	Naturwald (1)			2,373
254	7	100	B	0	0	130	BR167	x000	55	X000	281	9110	WLB	SDM LRT	39	Naturwald (1)			0,611
254	7	100	B	0	0	130	BR167	x000	55	X000	155	9110	WLB	SDM LRT	39	Naturwald (1)			0,679
254	7	100	C	0	10	130	BR167	x000	55	X000	42	9110	WLB	SDM LRT	39	Naturwald (1)			0,11
254	7	100	C	0	0	130	BR167	x000	55	X000	594	0	WZF	SDM 1	39	Naturwald (1)	1 (1)		2,592
254	7	101	A	0	2	130	BR167	x000	55	X000	716	9110	WLB	SDM LRT	39	Naturwald (1)			0,809
254	7	101	A	0	0	130	BR167	x000	55	X000	281	9110	WLB	SDM LRT	39	Naturwald (1)			3,825
254	7	101	B	0	0	130	BR167	x000	55	X000	395	9110	WLB	SDM LRT	39	Naturwald (1)			10,022
254	7	101	B	0	0	130	BR167	x000	55	X000	36	0	OVW	SDM 1	1	Bewirtschaftung gem. allgemeiner Planungsvorgaben (1)		3 (1)	0,163
254	7	101	B	0	1	130	BR167	X000	55	X000	714	0	WXH	SDM 1	39	Naturwald (1)	1 (1)		0,67
254	7	102	A	0	0	130	BR167	x000	55	X000	32	9110	WLB	SDM LRT	37	Habitatbaumfläche, Prozessschutz (1)			3,665
254	7	102	A	0	5	130	BR167	X000	55	X000	715	0	WQE	SDM 2	48	Förderung der Eiche / sonst. Lichtbaumarten im Rahmen regulärer Durchforstung (1)		1 (1)	0,305
254	7	102	A	0	0	130	BR167	x000	55	X000	37	9110	WLB	SDM LRT	37	Habitatbaumfläche, Prozessschutz (1)			1,267
254	7	102	A	0	5	130	BR167	X000	55	X000	715	0	WQE	SDM 1	29	Zeitliche Beschränkung der Holzernte, Altholzbewirtschaftung (1)	Erhaltungsmaßnahme (verpflichtend) (1)	1 (1)	0,305
254	7	102	B	0	2	130	BR167	x000	55	X000	592	0	WZF	SDM 1	1	Bewirtschaftung gem. allgemeiner Planungsvorgaben (1)		3 (1)	0,143
254	7	102	B	0	2	130	BR167	x000	55	X000	45	0	UWA	SDM 1	40	Förderung/Verjüngung von Baumarten der pnV im Rahmen von Mischungsregulierung und regulärer Durchforstung (1)		2 (1)	0,136
254	7	102	B	0	4	130	BR167	x000	55	X000	592	0	WZF	SDM 1	1	Bewirtschaftung gem. allgemeiner Planungsvorgaben (1)		3 (1)	0,285

WÖN Maßnahmenliste in gültiger Waldeinteilung (nur Flächen >= 1000 m² oder §30 und Fläche >= 50 m²)

FNR	BBNR	Abt.	Uabt.	Ufl.	SE	FFH-Nr.	NSG	LSG	VSG	SOSG	Polynr.	FFH LRT	Biotop typ	Maßnahmen-typ	Nr.	Maßnahme Text (Bogen#)	Verpflichtung (Bogen#)	Priorität (Bogen#)	Fläche [ha]
254	7	102	B	0	1	130	BR167	x000	55	X000	592	0	WZF	SDM 1	1	Bewirtschaftung gem. allgemeiner Planungsvorgaben (1)		3 (1)	3,103
254	7	102	B	0	3	130	BR167	x000	55	X000	45	0	UWA	SDM 1	40	Förderung/Verjüngung von Baumarten der pnV im Rahmen von Mischungsregulierung und regulärer Durchforstung (1)		2 (1)	0,144
254	7	102	B	0	0	130	BR167	x000	55	X000	592	0	WZF	SDM 1	1	Bewirtschaftung gem. allgemeiner Planungsvorgaben (1)		3 (1)	4,724
254	7	103	A	1	3	130	BR167	X000	55	X000	596	9110	WLB	SDM LRT	31	Junge und mittelalte Bestände in regulärer Pflegedurchforstung (1)			0,871
254	7	103	A	1	3	130	BR167	x000	55	X000	595	9110	WLB	SDM LRT	31	Junge und mittelalte Bestände in regulärer Pflegedurchforstung (1)			0,504
254	7	103	A	1	5	130	BR167	x000	55	X000	43	0	WXH	SDM 2	41	Zurückdrängen gebietsfremder Baumarten (1)		2 (1)	0,209
254	7	103	A	1	2	130	BR167	x000	55	X000	595	9110	WLB	SDM LRT	31	Junge und mittelalte Bestände in regulärer Pflegedurchforstung (1)			0,649
254	7	103	A	1	2	130	BR167	X000	55	X000	596	9110	WLB	SDM 1	41	Zurückdrängen gebietsfremder Baumarten (1)		2 (1)	0,138
254	7	103	A	1	3	130	BR167	X000	55	X000	154	9110	WLB	Massnahme aus Freitext		Verbliebenen Überhalt vollständig erhalten. (1)	Erhaltungsmaßnahme (verpflichtend) (1)	1 (1)	0,507
254	7	103	A	1	0	130	BR167	X000	55	X000	154	9110	WLB	SDM LRT	32	Altbestände in Verjüngung (Schattbaumarten) (1)			7,151
254	7	103	A	1	6	130	BR167	X000	55	X000	399	9110	UWA	SDM LRT	31	Junge und mittelalte Bestände in regulärer Pflegedurchforstung (1)			0,114
254	7	103	A	1	5	130	BR167	x000	55	X000	43	0	WXH	SDM 1	38	Habitatbaumfläche Pflegegrad (1)		1 (1)	0,209
254	7	103	A	1	4	130	BR167	X000	55	X000	596	9110	WLB	SDM LRT	31	Junge und mittelalte Bestände in regulärer Pflegedurchforstung (1)			0,941
254	7	103	A	1	0	130	BR167	X000	55	X000	154	9110	WLB	Massnahme aus Freitext		Verbliebenen Überhalt vollständig erhalten. (1)	Erhaltungsmaßnahme (verpflichtend) (1)	1 (1)	7,151
254	7	103	A	1	3	130	BR167	X000	55	X000	153	9110	WLB	SDM 1	41	Zurückdrängen gebietsfremder Baumarten (1)		2 (1)	3,838
254	7	103	A	1	6	130	BR167	x000	55	X000	44	0	UWA	SDM 1	17	Eigendynamische Entwicklung im Planungszeitraum (1)		2 (1)	0,247
254	7	103	A	1	4	130	BR167	X000	55	X000	596	9110	WLB	SDM 1	41	Zurückdrängen gebietsfremder Baumarten (1)		2 (1)	0,941
254	7	103	A	1	3	130	BR167	X000	55	X000	596	9110	WLB	SDM 1	41	Zurückdrängen gebietsfremder Baumarten (1)		2 (1)	0,871
254	7	103	A	1	3	130	BR167	x000	55	X000	36	0	OVW	SDM 1	1	Bewirtschaftung gem. allgemeiner Planungsvorgaben (1)		3 (1)	0,121
254	7	103	A	1	3	130	BR167	X000	55	X000	154	9110	WLB	SDM LRT	32	Altbestände in Verjüngung (Schattbaumarten) (1)			0,507
254	7	103	A	1	3	130	BR167	X000	55	X000	153	9110	WLB	SDM LRT	31	Junge und mittelalte Bestände in regulärer Pflegedurchforstung (1)			3,838
254	7	103	A	1	2	130	BR167	X000	55	X000	596	9110	WLB	SDM LRT	31	Junge und mittelalte Bestände in regulärer Pflegedurchforstung (1)			0,138
254	7	103	A	2	0	130	BR167	x000	55	X000	404	9110	WLB	SDM 1	41	Zurückdrängen gebietsfremder Baumarten (1)		2 (1)	0,806
254	7	103	A	2	0	130	BR167	x000	55	X000	722	9110	WLB	SDM 1	41	Zurückdrängen gebietsfremder Baumarten (1)		2 (1)	2,188
254	7	103	A	2	0	130	BR167	x000	55	X000	404	9110	WLB	SDM LRT	31	Junge und mittelalte Bestände in regulärer Pflegedurchforstung (1)			0,806

WÖN Maßnahmenliste in gültiger Waldeinteilung (nur Flächen >= 1000 m² oder §30 und Fläche >= 50 m²)

FNR	BBNR	Abt.	Uabt.	Ufl.	SE	FFH-Nr.	NSG	LSG	VSG	SOSG	Polynr.	FFH LRT	Biotop typ	Maßnahmen-typ	Nr.	Maßnahme Text (Bogen#)	Verpflichtung (Bogen#)	Priorität (Bogen#)	Fläche [ha]
254	7	103	A	2	0	130	BR167	x000	55	X000	722	9110	WLB	SDM LRT	32	Altbestände in Verjüngung (Schattbaumarten) (1)			2,188
254	7	103	B	0	0	130	BR167	x000	55	X000	491	0	WXH	SDM 1	1	Bewirtschaftung gem. allgemeiner Planungsvorgaben (1)		3 (1)	4,403
254	7	103	B	0	8	130	BR167	x000	55	X000	282	9110	WLB	SDM LRT	31	Junge und mittelalte Bestände in regulärer Pflegedurchforstung (1)			0,476
254	7	103	C	0	0	130	BR167	x000	55	X000	817	9110	WLB	SDM LRT	31	Junge und mittelalte Bestände in regulärer Pflegedurchforstung (1)			1,134
254	7	103	C	0	1	130	BR167	x000	55	X000	817	9110	WLB	SDM LRT	31	Junge und mittelalte Bestände in regulärer Pflegedurchforstung (1)			0,569
254	7	103	C	0	7	130	BR167	x000	55	X000	819	(9110)	WXH	SDM 1	18	Entwicklung zum FFH-LRT (1)		2 (1)	0,684
254	7	103	C	0	7	130	BR167	x000	55	X000	819	(9110)	WXH	SDM 2	41	Zurückdrängen gebietsfremder Baumarten (1)		2 (1)	0,684
254	7	103	C	0	7	130	BR167	x000	55	X000	710	0	WZF	SDM 1	1	Bewirtschaftung gem. allgemeiner Planungsvorgaben (1)		3 (1)	0,118
254	7	103	C	0	9	130	BR167	X000	55	X000	39	(9110)	WXH	SDM 1	18	Entwicklung zum FFH-LRT (1)		2 (1)	1,209
254	7	103	C	0	9	130	BR167	X000	55	X000	39	(9110)	WXH	SDM 2	41	Zurückdrängen gebietsfremder Baumarten (1)		2 (1)	1,209
254	7	103	C	0	0	130	BR167	x000	55	X000	36	0	OVW	SDM 1	1	Bewirtschaftung gem. allgemeiner Planungsvorgaben (1)		3 (1)	0,123
254	7	104	A	1	2	130	BR167	X000	55	X000	33	9110	WLB	Massnahme aus Freitext		Optional: Verbliebene Fichte im Randbereich bis 31.12.25 entnehmen (aktuelle Rechtslage vor Beginn der Ausführungsplanung prüfen) (1)		2 (1)	2,247
254	7	104	A	1	1	130	BR167	x000	55	X000	818	9110	WLB	SDM LRT	39	Naturwald (1)			0,409
254	7	104	A	1	0	130	BR167	x000	55	X000	36	0	OVW	SDM 1	1	Bewirtschaftung gem. allgemeiner Planungsvorgaben (1)		3 (1)	0,108
254	7	104	A	1	0	130	BR167	X000	55	X000	707	9110	WLB	SDM LRT	39	Naturwald (1)			11,337
254	7	104	A	1	0	130	BR167	X000	55	X000	33	9110	WLB	SDM LRT	39	Naturwald (1)			0,578
254	7	104	A	1	0	130	BR167	X000	55	X000	33	9110	WLB	SDM 1	41	Zurückdrängen gebietsfremder Baumarten (1)		2 (1)	0,578
254	7	104	A	1	0	130	BR167	X000	55	X000	33	9110	WLB	Massnahme aus Freitext		Optional: Verbliebene Fichte im Randbereich bis 31.12.25 entnehmen (aktuelle Rechtslage vor Beginn der Ausführungsplanung prüfen) (1)		2 (1)	0,578
254	7	104	A	1	8	130	BR167	X000	55	X000	707	9110	WLB	SDM LRT	39	Naturwald (1)			4,225
254	7	104	A	1	2	130	BR167	X000	55	X000	33	9110	WLB	SDM 1	41	Zurückdrängen gebietsfremder Baumarten (1)		2 (1)	2,247
254	7	104	A	1	2	130	BR167	X000	55	X000	33	9110	WLB	SDM LRT	39	Naturwald (1)			2,247
254	7	104	A	2	6	130	BR167	x000	55	X000	917	9110	WLB	SDM LRT	39	Naturwald (1)			1,295
254	7	104	A	2	6	130	BR167	x000	55	X000	36	0	OVW	SDM 1	1	Bewirtschaftung gem. allgemeiner Planungsvorgaben (1)		3 (1)	0,156
254	7	104	A	2	0	130	BR167	x000	55	X000	36	0	OVW	SDM 1	1	Bewirtschaftung gem. allgemeiner Planungsvorgaben (1)		3 (1)	0,336
254	7	104	A	2	0	130	BR167	x000	55	X000	919	9110	WLB	SDM LRT	39	Naturwald (1)			2,999
254	7	104	A	2	0	130	BR167	X000	55	X000	29	9110	WLB	SDM LRT	39	Naturwald (1)			0,182
254	7	104	A	2	0	130	BR167	X000	55	X000	277	9110	WLB	SDM LRT	39	Naturwald (1)			3,175
254	7	104	A	2	6	130	BR167	X000	55	X000	29	9110	WLB	SDM LRT	39	Naturwald (1)			1,85

WÖN Maßnahmenliste in gültiger Waldeinteilung (nur Flächen >= 1000 m² oder §30 und Fläche >= 50 m²)

FNR	BBNR	Abt.	Uabt.	Ufl.	SE	FFH-Nr.	NSG	LSG	VSG	SOSG	Polynr.	FFH LRT	Biotop typ	Maßnahmen-typ	Nr.	Maßnahme Text (Bogen#)	Verpflichtung (Bogen#)	Priorität (Bogen#)	Fläche [ha]
254	7	104	A	2	6	130	BR167	X000	55	X000	488	(9110)	WXH	SDM 1	39	Naturwald (1)		1 (1)	0,631
254	7	104	A	2	6	130	BR167	x000	55	X000	919	9110	WLB	SDM LRT	39	Naturwald (1)			0,196
254	7	104	B	0	0	130	BR167	x000	55	X000	36	0	OVW	SDM 1	1	Bewirtschaftung gem. allgemeiner Planungsvorgaben (1)		3 (1)	0,178
254	7	104	B	0	0	130	BR167	x000	55	X000	35	9110	WLB	SDM LRT	32	Altbestände in Verjüngung (Schattbaumarten) (1)			3,223
254	7	104	B	0	0	130	BR167	x000	55	X000	30	9110	WLB	SDM LRT	32	Altbestände in Verjüngung (Schattbaumarten) (1)			0,49
254	7	104	C	0	0	130	BR167	x000	55	X000	30	9110	WLB	SDM LRT	32	Altbestände in Verjüngung (Schattbaumarten) (1)			0,835
254	7	104	C	0	0	130	BR167	X000	55	X000	278	9110	UWA	SDM LRT	31	Junge und mittelalte Bestände in regulärer Pflegedurchforstung (1)			0,629
254	7	104	C	0	0	130	BR167	X000	55	X000	590	9110	UWA	SDM LRT	31	Junge und mittelalte Bestände in regulärer Pflegedurchforstung (1)			0,321
254	7	108	A	0	2	130	BR167	X000	55	X000	483	9110	WLB	SDM LRT	39	Naturwald (1)			1,122
254	7	108	A	0	0	130	BR167	X000	55	X000	706	9110	WLB	SDM LRT	39	Naturwald (1)			8,777
254	7	108	A	0	6	130	BR167	X000	55	X000	148	0	WXH	SDM 2	41	Zurückdrängen gebietsfremder Baumarten (1)		2 (1)	0,143
254	7	108	A	0	0	130	BR167	X000	55	X000	276	9110	WLB	SDM LRT	39	Naturwald (1)			17,228
254	7	108	A	0	0	130	BR167	x000	55	X000	36	0	OVW	SDM 1	1	Bewirtschaftung gem. allgemeiner Planungsvorgaben (1)		3 (1)	0,347
254	7	108	A	0	6	130	BR167	X000	55	X000	148	0	WXH	SDM 1	39	Naturwald (1)		1 (1)	0,143
254	7	108	A	0	6	130	BR167	X000	55	X000	148	0	WXH	Massnahme aus Freitext		Douglasie bis 31.12.25 entnehmen (aktuelle Rechtslage vor Beginn der Ausführungsplanung prüfen) (1)		2 (1)	0,143
254	7	108	B	0	0	130	BR167	X000	55	X000	706	9110	WLB	SDM LRT	39	Naturwald (1)			0,108
254	7	108	B	0	0	130	BR167	x000	55	X000	31	0	WQE	SDM 1	1	Bewirtschaftung gem. allgemeiner Planungsvorgaben (1)		3 (1)	1,236
254	7	108	C	0	0	130	BR167	X000	55	X000	590	9110	UWA	SDM LRT	31	Junge und mittelalte Bestände in regulärer Pflegedurchforstung (1)			0,146
254	7	108	C	0	0	130	BR167	X000	55	X000	38	9110	WLB	SDM LRT	32	Altbestände in Verjüngung (Schattbaumarten) (1)			0,304
254	7	108	C	0	0	130	BR167	x000	55	X000	36	0	OVW	SDM 1	1	Bewirtschaftung gem. allgemeiner Planungsvorgaben (1)		3 (1)	0,167
254	7	108	C	0	0	130	BR167	X000	55	X000	38	9110	WLB	SDM 1	41	Zurückdrängen gebietsfremder Baumarten (1)		1 (1)	0,304
254	7	108	C	0	0	130	BR167	x000	55	X000	35	9110	WLB	SDM LRT	32	Altbestände in Verjüngung (Schattbaumarten) (1)			0,699
254	7	108	X	0	0	130	BR167	x000	55	X000	708	0	GET	SDM 1	20	Natürliche Entwicklung/Sukzession, Nichtwald-Flächen in NWE (1)		1 (1)	0,204
254	7	112	A	0	0	130	BR167	X000	55	X000	276	9110	WLB	SDM LRT	39	Naturwald (1)			22,26
254	7	112	A	0	2	130	BR167	X000	55	X000	482	9110	WLB	SDM LRT	39	Naturwald (1)			0,767
254	7	112	A	0	1	130	BR167	X000	55	X000	148	0	WXH	SDM 2	41	Zurückdrängen gebietsfremder Baumarten (1)		2 (1)	0,185
254	7	112	A	0	2	130	BR167	X000	55	X000	482	9110	WLB	SDM 1	41	Zurückdrängen gebietsfremder Baumarten (1)		2 (1)	0,767
254	7	112	A	0	1	130	BR167	X000	55	X000	148	0	WXH	SDM 1	39	Naturwald (1)		1 (1)	0,185
254	7	112	A	0	0	130	BR167	x000	55	X000	36	0	OVW	SDM 1	1	Bewirtschaftung gem. allgemeiner Planungsvorgaben (1)		3 (1)	0,311

WÖN Maßnahmenliste in gültiger Waldeinteilung (nur Flächen >= 1000 m² oder §30 und Fläche >= 50 m²)

FNR	BBNR	Abt.	Uabt.	Ufl.	SE	FFH-Nr.	NSG	LSG	VSG	SOSG	Polynr.	FFH LRT	Biotop typ	Maßnahmen-typ	Nr.	Maßnahme Text (Bogen#)	Verpflichtung (Bogen#)	Priorität (Bogen#)	Fläche [ha]
254	7	112	A	0	2	130	BR167	X000	55	X000	482	9110	WLB	Massnahme aus Freitext		Fichte bis 31.12.25 entnehmen (aktuelle Rechtslage vor Beginn der Ausführungsplanung prüfen). (1)		2 (1)	0,767
254	7	112	A	0	1	130	BR167	X000	55	X000	148	0	WXH	Massnahme aus Freitext		Douglasie bis 31.12.25 entnehmen (aktuelle Rechtslage vor Beginn der Ausführungsplanung prüfen) (1)		2 (1)	0,185
254	7	112	B	0	0	130	BR167	x000	55	X000	28	9110	WLB	SDM LRT	32	Altbestände in Verjüngung (Schattbaumarten) (1)			1,518
254	7	112	Y	1	0	130	HA149	x000	55	X000	813	0	GET	SDM 1	602	Beweidung zeitweise, intensiv (1)		2 (1)	3,616
254	13	1301	A	0	2	131	BR168	X000	55	X000	573	9110	WLB	SDM LRT	37	Habitatbaumfläche, Prozessschutz (1)			0,166
254	13	1301	A	0	0	131	BR168	X000	55	X000	176	9110	WLB	SDM LRT	37	Habitatbaumfläche, Prozessschutz (1)			18,983
254	13	1301	A	0	0	131	BR168	X000	55	X000	275	9110	WLB	SDM LRT	37	Habitatbaumfläche, Prozessschutz (1)			0,318
254	13	1301	A	0	0	131	BR168	X000	55	X000	576	9110	WLB	SDM LRT	37	Habitatbaumfläche, Prozessschutz (1)			0,308
254	13	1301	B	0	0	131	BR168	X000	55	X000	661	0	WZF	SDM 2	54	Erstinstandsetzung der Habitatbaumflächen durch Auszug von gebietsfremden Baumarten nur in NWE (1)		2 (1)	1,679
254	13	1301	B	0	0	131	BR168	X000	55	X000	661	0	WZF	SDM 1	37	Habitatbaumfläche Prozessschutz (1)	Erhaltungsmaßnahme (verpflichtend) (1)	1 (1)	1,679
254	13	1301	B	0	0	131	BR168	X000	55	X000	661	0	WZF	Massnahme aus Freitext		Pflanzung Baumarten der pnV (1)		2 (1)	1,679
254	13	1305	A	0	0	131	BR168	X000	55	X000	176	9110	WLB	SDM LRT	37	Habitatbaumfläche, Prozessschutz (1)			0,165
254	13	1305	A	0	0	131	BR168	X000	55	X000	174	0	OVW	SDM 1	1	Bewirtschaftung gem. allgemeiner Planungsvorgaben (1)		3 (1)	0,131
254	13	1305	A	0	1	131	BR168	X000	55	X000	566	9110	WLB	SDM 1	41	Zurückdrängen gebietsfremder Baumarten (1)	Erhaltungsmaßnahme (verpflichtend) (1)	1 (1)	0,224
254	13	1305	A	0	0	131	BR168	X000	55	X000	605	9110	FQL	SDM 1	3	Keine Befahrung (1)		1 (1)	0,012
254	13	1305	A	0	0	131	BR168	X000	55	X000	474	9110	FBH	SDM LRT	37	Habitatbaumfläche, Prozessschutz (1)			0,037
254	13	1305	A	0	0	131	BR168	X000	55	X000	474	9110	FBH	SDM 1	3	Keine Befahrung (1)	Erhaltungsmaßnahme (verpflichtend) (1)	1 (1)	0,037
254	13	1305	A	0	1	131	BR168	X000	55	X000	566	9110	WLB	SDM LRT	37	Habitatbaumfläche, Prozessschutz (1)			0,224
254	13	1305	A	0	0	131	BR168	X000	55	X000	605	9110	FQL	SDM LRT	37	Habitatbaumfläche, Prozessschutz (1)			0,012
254	13	1305	A	0	0	131	BR168	X000	55	X000	609	9110	WLB	SDM LRT	37	Habitatbaumfläche, Prozessschutz (1)			14,697
254	13	1305	B	0	4	131	BR168	X000	55	X000	81	0	WZF	SDM 1	37	Habitatbaumfläche Prozessschutz (1)	Erhaltungsmaßnahme (verpflichtend) (1)	1 (1)	0,204
254	13	1305	B	0	4	131	BR168	X000	55	X000	387	0	WZF	SDM 1	37	Habitatbaumfläche Prozessschutz (1)	Erhaltungsmaßnahme (verpflichtend) (1)	1 (1)	0,165
254	13	1305	B	0	6	131	BR168	X000	55	X000	387	0	WZF	SDM 2	54	Erstinstandsetzung der Habitatbaumflächen durch Auszug von gebietsfremden Baumarten nur in NWE (1)		2 (1)	0,242
254	13	1305	B	0	0	131	BR168	X000	55	X000	610	0	WZF	SDM 1	37	Habitatbaumfläche Prozessschutz (1)	Erhaltungsmaßnahme (verpflichtend) (1)	1 (1)	2,314

WÖN Maßnahmenliste in gültiger Waldeinteilung (nur Flächen >= 1000 m² oder §30 und Fläche >= 50 m²)

FNR	BBNR	Abt.	Uabt.	Ufl.	SE	FFH-Nr.	NSG	LSG	VSG	SOSG	Polynr.	FFH LRT	Biotop typ	Maßnahmen-typ	Nr.	Maßnahme Text (Bogen#)	Verpflichtung (Bogen#)	Priorität (Bogen#)	Fläche [ha]
254	13	1305	B	0	0	131	BR168	X000	55	X000	775	0	WZF	Massnahme aus Freitext		Initialpflanzung von Buche an Graben und Bach auch Erle. Am Weg Gestaltung Waldinnenrand mit Sträuchern (1)		2 (1)	0,659
254	13	1305	B	0	5	131	BR168	X000	55	X000	387	0	WZF	SDM 1	37	Habitatbaumfläche Prozessschutz (1)	Erhaltungsmaßnahme (verpflichtend) (1)	1 (1)	0,461
254	13	1305	B	0	6	131	BR168	X000	55	X000	387	0	WZF	SDM 1	37	Habitatbaumfläche Prozessschutz (1)	Erhaltungsmaßnahme (verpflichtend) (1)	1 (1)	0,242
254	13	1305	B	0	4	131	BR168	X000	55	X000	179	0	UWA	Massnahme aus Freitext		Pflanzung von Baumarten der pnV (1)		2 (1)	0,255
254	13	1305	B	0	0	131	BR168	X000	55	X000	474	9110	FBH	SDM 1	3	Keine Befahrung (1)	Erhaltungsmaßnahme (verpflichtend) (1)	1 (1)	0,006
254	13	1305	B	0	0	131	BR168	X000	55	X000	610	0	WZF	SDM 2	54	Erstinstandsetzung der Habitatbaumflächen durch Auszug von gebietsfremden Baumarten nur in NWE (1)		2 (1)	2,314
254	13	1305	B	0	4	131	BR168	X000	55	X000	81	0	WZF	Massnahme aus Freitext		Pflanzung von Baumarten der pnV. Keine Holzentnahme/Pflege vom 01.03. bis 31.08. (FuR außerhalb LRT) (1)		2 (1)	0,204
254	13	1305	B	0	4	131	BR168	X000	55	X000	179	0	UWA	SDM 1	37	Habitatbaumfläche Prozessschutz (1)	Erhaltungsmaßnahme (verpflichtend) (1)	1 (1)	0,255
254	13	1305	B	0	4	131	BR168	X000	55	X000	81	0	WZF	SDM 2	54	Erstinstandsetzung der Habitatbaumflächen durch Auszug von gebietsfremden Baumarten nur in NWE (1)		2 (1)	0,204
254	13	1305	B	0	0	131	BR168	X000	55	X000	775	0	WZF	SDM 2	54	Erstinstandsetzung der Habitatbaumflächen durch Auszug von gebietsfremden Baumarten nur in NWE (1)		2 (1)	0,659
254	13	1305	B	0	4	131	BR168	X000	55	X000	387	0	WZF	SDM 2	54	Erstinstandsetzung der Habitatbaumflächen durch Auszug von gebietsfremden Baumarten nur in NWE (1)		2 (1)	0,165
254	13	1305	B	0	4	131	BR168	X000	55	X000	387	0	WZF	Massnahme aus Freitext		Pflanzung von Baumarten der pnV (1)		2 (1)	0,165
254	13	1305	B	0	5	131	BR168	X000	55	X000	387	0	WZF	Massnahme aus Freitext		Pflanzung von Baumarten der pnV (1)		2 (1)	0,461
254	13	1305	B	0	5	131	BR168	X000	55	X000	387	0	WZF	SDM 2	54	Erstinstandsetzung der Habitatbaumflächen durch Auszug von gebietsfremden Baumarten nur in NWE (1)		2 (1)	0,461
254	13	1305	B	0	6	131	BR168	X000	55	X000	387	0	WZF	Massnahme aus Freitext		Pflanzung von Baumarten der pnV (1)		2 (1)	0,242
254	13	1305	B	0	0	131	BR168	X000	55	X000	610	0	WZF	Massnahme aus Freitext		Pflanzung von Baumarten der pnV (1)		3 (1)	2,314

WÖN Maßnahmenliste in gültiger Waldeinteilung (nur Flächen >= 1000 m² oder §30 und Fläche >= 50 m²)

FNR	BBNR	Abt.	Uabt.	Ufl.	SE	FFH-Nr.	NSG	LSG	VSG	SOSG	Polynr.	FFH LRT	Biotop typ	Maßnahmen-typ	Nr.	Maßnahme Text (Bogen#)	Verpflichtung (Bogen#)	Priorität (Bogen#)	Fläche [ha]
254	13	1305	B	0	4	131	BR168	X000	55	X000	179	0	UWA	SDM 2	54	Erstinsandsetzung der Habitatbaumflächen durch Auszug von gebietsfremden Baumarten nur in NWE (1)		2 (1)	0,255
254	13	1305	B	0	0	131	BR168	X000	55	X000	474	9110	FBH	SDM LRT	37	Habitatbaumfläche, Prozessschutz (1)			0,006
254	13	1305	B	0	0	131	BR168	X000	55	X000	775	0	WZF	SDM 1	37	Habitatbaumfläche Prozessschutz (1)	Erhaltungsmaßnahme (verpflichtend) (1)	1 (1)	0,659
254	13	1305	X	1	0	131	BR168	X000	55	X000	431	0	GMS	SDM 1	20	Natürliche Entwicklung/Sukzession, Nichtwald-Flächen in NWE (1)		1 (1)	0,213
254	13	3147	A	1	4	131	BR168	X000	55	X000	302	0	WZL	SDM 1	37	Habitatbaumfläche Prozessschutz (1)	Erhaltungsmaßnahme (verpflichtend) (1)	1 (1)	0,402
254	13	3147	A	1	0	131	BR168	X000	55	X000	100	9110	WLB	SDM LRT	37	Habitatbaumfläche, Prozessschutz (1)			3,342
254	13	3147	A	1	0	131	BR168	X000	55	X000	551	9110	WLB	SDM LRT	37	Habitatbaumfläche, Prozessschutz (1)			0,163
254	13	3147	A	1	4	131	BR168	X000	55	X000	302	0	WZL	SDM 2	54	Erstinsandsetzung der Habitatbaumflächen durch Auszug von gebietsfremden Baumarten nur in NWE (1)		2 (1)	0,402
254	13	3147	A	2	6	131	BR168	X000	55	X000	732	9110	WLB	SDM LRT	37	Habitatbaumfläche, Prozessschutz (1)			0,549
254	13	3147	A	2	0	131	BR168	X000	55	X000	590	0	WZL	SDM 2	41	Zurückdrängen gebietsfremder Baumarten (1)		2 (1)	2,265
254	13	3147	A	2	0	131	BR168	X000	55	X000	590	0	WZL	SDM 1	37	Habitatbaumfläche Prozessschutz (1)	Erhaltungsmaßnahme (verpflichtend) (1)	1 (1)	2,265
254	13	3147	B	0	9	131	BR168	X000	55	X000	96	0	WZF	SDM 1	37	Habitatbaumfläche Prozessschutz (1)	Erhaltungsmaßnahme (verpflichtend) (1)	1 (1)	0,499
254	13	3147	B	0	9	131	BR168	X000	55	X000	96	0	WZF	SDM 2	41	Zurückdrängen gebietsfremder Baumarten (1)		2 (1)	0,499
254	13	3147	B	0	0	131	BR168	X000	55	X000	190	0	WZL	SDM 2	41	Zurückdrängen gebietsfremder Baumarten (1)		2 (1)	2,324
254	13	3147	B	0	10	131	BR168	X000	55	X000	97	9110	WLB	SDM LRT	37	Habitatbaumfläche, Prozessschutz (1)			1,022
254	13	3147	B	0	10	131	BR168	X000	55	X000	485	9110	WLB	SDM LRT	37	Habitatbaumfläche, Prozessschutz (1)			0,114
254	13	3147	B	0	0	131	BR168	X000	55	X000	190	0	WZL	SDM 1	37	Habitatbaumfläche Prozessschutz (1)	Erhaltungsmaßnahme (verpflichtend) (1)	1 (1)	2,324
254	13	3147	X	0	0	131	BR168	X000	55	X000	412	0	UHB	SDM 1	20	Natürliche Entwicklung/Sukzession, Nichtwald-Flächen in NWE (1)		1 (1)	0,158
254	13	3148	A	0	1	131	BR168	X000	55	X000	489	0	WZL	SDM 2	41	Zurückdrängen gebietsfremder Baumarten (1)		2 (1)	0,593
254	13	3148	A	0	1	131	BR168	X000	55	X000	489	0	WZL	SDM 1	37	Habitatbaumfläche Prozessschutz (1)	Erhaltungsmaßnahme (verpflichtend) (1)	1 (1)	0,593
254	13	3148	A	0	0	131	BR168	X000	55	X000	200	(9110)	WXH	SDM 1	37	Habitatbaumfläche Prozessschutz (1)	Erhaltungsmaßnahme (verpflichtend) (1)	1 (1)	1,31
254	13	3148	A	0	0	131	BR168	X000	55	X000	200	(9110)	WXH	SDM 2	18	Entwicklung zum FFH-LRT (1)		2 (1)	1,31
254	13	3148	B	0	0	131	BR168	X000	55	X000	293	9110	WLB	SDM LRT	37	Habitatbaumfläche, Prozessschutz (1)			9,213
254	13	3148	B	0	3	131	BR168	X000	55	X000	484	0	WZL	SDM 2	41	Zurückdrängen gebietsfremder Baumarten (1)		2 (1)	2,54
254	13	3148	B	0	3	131	BR168	X000	55	X000	484	0	WZL	SDM 1	37	Habitatbaumfläche Prozessschutz (1)	Erhaltungsmaßnahme (verpflichtend) (1)	1 (1)	2,54
254	13	3148	B	0	0	131	BR168	X000	55	X000	675	9110	WLB	SDM LRT	37	Habitatbaumfläche, Prozessschutz (1)			5,853
254	13	3148	B	0	0	131	BR168	X000	55	X000	482	9110	WLB	SDM LRT	37	Habitatbaumfläche, Prozessschutz (1)			1,009

WÖN Maßnahmenliste in gültiger Waldeinteilung (nur Flächen >= 1000 m² oder §30 und Fläche >= 50 m²)

FNR	BBNR	Abt.	Uabt.	Ufl.	SE	FFH-Nr.	NSG	LSG	VSG	SOSG	Polynr.	FFH LRT	Biotop typ	Maßnahmen-typ	Nr.	Maßnahme Text (Bogen#)	Verpflichtung (Bogen#)	Priorität (Bogen#)	Fläche [ha]
254	13	3148	X	0	0	131	BR168	X000	55	X000	675	9110	WLB	SDM LRT	37	Habitatbaumfläche, Prozessschutz (1)			0,123
254	13	3149	A	0	0	131	BR168	X000	55	X000	101	9110	WLB	SDM LRT	37	Habitatbaumfläche, Prozessschutz (1)			3,128
254	13	3149	A	0	2	131	BR168	X000	55	X000	916	0	OVW	SDM 1	1	Bewirtschaftung gem. allgemeiner Planungsvorgaben (1)		3 (1)	0,2
254	13	3149	A	0	0	131	BR168	X000	55	X000	406	9110	WLB	SDM LRT	37	Habitatbaumfläche, Prozessschutz (1)			0,143
254	13	3149	A	0	0	131	BR168	X000	55	X000	150	9110	WLB	SDM LRT	37	Habitatbaumfläche, Prozessschutz (1)			0,353
254	13	3149	A	0	0	131	BR168	X000	55	X000	399	9110	WLB	SDM LRT	37	Habitatbaumfläche, Prozessschutz (1)			3,628
254	13	3149	A	0	0	131	BR168	X000	55	X000	193	9110	WLB	SDM LRT	37	Habitatbaumfläche, Prozessschutz (1)			6,424
254	13	3149	A	0	2	131	BR168	X000	55	X000	399	9110	WLB	SDM LRT	37	Habitatbaumfläche, Prozessschutz (1)			3,513
254	13	3149	A	0	0	131	BR168	X000	55	X000	552	9110	WLB	SDM LRT	37	Habitatbaumfläche, Prozessschutz (1)			0,256
254	13	3149	A	0	0	131	BR168	X000	55	X000	407	9110	WLB	SDM LRT	37	Habitatbaumfläche, Prozessschutz (1)			0,22
254	13	3149	B	1	11	131	BR168	X000	55	X000	637	9110	WLB	SDM LRT	37	Habitatbaumfläche, Prozessschutz (1)			0,576
254	13	3149	B	1	0	131	BR168	X000	55	X000	637	9110	WLB	SDM LRT	37	Habitatbaumfläche, Prozessschutz (1)			1,614
254	13	3149	B	2	0	131	BR168	X000	55	X000	764	0	WZF	SDM 1	37	Habitatbaumfläche Prozessschutz (1)	Erhaltungsmaßnahme (verpflichtend) (1)	1 (1)	0,156
254	13	3149	B	2	0	131	BR168	X000	55	X000	763	0	FBH	SDM 2	301	Zurückdrängung nicht standortgemäßer Uferbestockung (1)		2 (1)	0,019
254	13	3149	B	2	0	131	BR168	X000	55	X000	260	0	WZF	SDM 2	54	Erstinstandsetzung der Habitatbaumflächen durch Auszug von gebietsfremden Baumarten nur in NWE (1)		2 (1)	0,353
254	13	3149	B	2	0	131	BR168	X000	55	X000	761	0	UHF	SDM 1	20	Natürliche Entwicklung/Sukzession, Nichtwald-Flächen in NWE (1)		1 (1)	0,206
254	13	3149	B	2	0	131	BR168	X000	55	X000	767	0	FBH	SDM 2	302	Förderung natürlicher gewässerbegleitender Bestockung (1)		2 (1)	0,01
254	13	3149	B	2	0	131	BR168	X000	55	X000	763	0	FBH	SDM 1	37	Habitatbaumfläche Prozessschutz (1)	Erhaltungsmaßnahme (verpflichtend) (1)	1 (1)	0,019
254	13	3149	B	2	0	131	BR168	X000	55	X000	767	0	FBH	SDM 1	303	Natürliche Fließgewässerdynamik (1)		1 (1)	0,01
254	13	3149	B	2	0	131	BR168	X000	55	X000	916	0	OVW	SDM 1	1	Bewirtschaftung gem. allgemeiner Planungsvorgaben (1)		3 (1)	0,11
254	13	3149	B	2	0	131	BR168	X000	55	X000	260	0	WZF	SDM 1	37	Habitatbaumfläche Prozessschutz (1)	Erhaltungsmaßnahme (verpflichtend) (1)	1 (1)	0,353
254	13	3149	B	2	0	131	BR168	X000	55	X000	764	0	WZF	Massnahme aus Freitext		Artenschutz Sperlingskauz (1)		1 (1)	0,156
254	13	3149	B	2	0	131	BR168	X000	55	X000	764	0	WZF	SDM 2	54	Erstinstandsetzung der Habitatbaumflächen durch Auszug von gebietsfremden Baumarten nur in NWE (1)		2 (1)	0,156
254	13	3149	B	2	0	131	BR168	X000	55	X000	260	0	WZF	Massnahme aus Freitext		Artenschutz Sperlingskauz (1)		1 (1)	0,353
254	13	3149	X	1	0	131	BR168	X000	55	X000	767	0	FBH	SDM 2	302	Förderung natürlicher gewässerbegleitender Bestockung (1)		2 (1)	0,01

WÖN Maßnahmenliste in gültiger Waldeinteilung (nur Flächen >= 1000 m² oder §30 und Fläche >= 50 m²)

FNR	BBNR	Abt.	Uabt.	Ufl.	SE	FFH-Nr.	NSG	LSG	VSG	SOSG	Polynr.	FFH LRT	Biotop typ	Maßnahmen-typ	Nr.	Maßnahme Text (Bogen#)	Verpflichtung (Bogen#)	Priorität (Bogen#)	Fläche [ha]
254	13	3149	X	1	0	131	BR168	X000	55	X000	57	6510	GMA	SDM 1	20	Natürliche Entwicklung/Sukzession, Nichtwald-Flächen in NWE (1)		1 (1)	0,387
254	13	3149	X	1	0	131	BR168	X000	55	X000	767	0	FBH	SDM 1	303	Natürliche Fließgewässerdynamik (1)		1 (1)	0,01
254	13	3149	X	2	0	131	BR168	X000	55	X000	256	0	UMA	SDM 1	20	Natürliche Entwicklung/Sukzession, Nichtwald-Flächen in NWE (1)		1 (1)	0,302
254	13	3149	X	3	0	131	BR168	X000	55	X000	199	0	UHM	SDM 1	20	Natürliche Entwicklung/Sukzession, Nichtwald-Flächen in NWE (1)		1 (1)	0,291
254	13	3151	A	0	0	131	BR168	X000	55	X000	771	9110	WLB	SDM LRT	37	Habitatbaumfläche, Prozessschutz (1)			0,18
254	13	3151	A	0	1	131	BR168	X000	55	X000	766	9110	WLB	SDM LRT	37	Habitatbaumfläche, Prozessschutz (1)			0,767
254	13	3151	A	0	0	131	BR168	X000	55	X000	916	0	OVW	SDM 1	1	Bewirtschaftung gem. allgemeiner Planungsvorgaben (1)		3 (1)	0,127
254	13	3151	A	0	2	131	BR168	X000	55	X000	574	0	WXH	SDM 2	41	Zurückdrängen gebietsfremder Baumarten (1)		2 (1)	0,251
254	13	3151	A	0	0	131	BR168	X000	55	X000	385	9110	WLB	SDM LRT	37	Habitatbaumfläche, Prozessschutz (1)			7,708
254	13	3151	A	0	1	131	BR168	X000	55	X000	916	0	OVW	SDM 1	1	Bewirtschaftung gem. allgemeiner Planungsvorgaben (1)		3 (1)	0,508
254	13	3151	A	0	2	131	BR168	X000	55	X000	574	0	WXH	SDM 1	37	Habitatbaumfläche Prozessschutz (1)	Erhaltungsmaßnahme (verpflichtend) (1)	1 (1)	0,251
254	13	3151	A	0	1	131	BR168	X000	55	X000	589	9110	WLB	SDM LRT	37	Habitatbaumfläche, Prozessschutz (1)			3,933
254	13	3151	A	0	1	131	BR168	X000	55	X000	769	9110	WLB	SDM LRT	37	Habitatbaumfläche, Prozessschutz (1)			1,777
254	13	3151	A	0	1	131	BR168	X000	55	X000	774	9110	WXH	SDM LRT	37	Habitatbaumfläche, Prozessschutz (1)			0,27
254	13	3151	A	0	2	131	BR168	X000	55	X000	769	9110	WLB	SDM LRT	37	Habitatbaumfläche, Prozessschutz (1)			0,13
254	13	3151	A	0	1	131	BR168	X000	55	X000	385	9110	WLB	SDM LRT	37	Habitatbaumfläche, Prozessschutz (1)			0,134
254	13	3151	A	0	0	131	BR168	X000	55	X000	769	9110	WLB	SDM LRT	37	Habitatbaumfläche, Prozessschutz (1)			0,576
254	13	3151	A	0	1	131	BR168	X000	55	X000	766	9110	WLB	SDM 1	6	Bekämpfung invasiver Arten/Neophyten (1)		3 (1)	0,767
254	13	3151	A	0	3	131	BR168	X000	55	X000	670	9110	WLB	SDM LRT	37	Habitatbaumfläche, Prozessschutz (1)			0,242
254	13	3151	A	0	0	131	BR168	X000	55	X000	166	9110	WLB	SDM LRT	37	Habitatbaumfläche, Prozessschutz (1)			0,512
254	13	3152	A	0	0	131	BR168	X000	55	X000	916	0	OVW	SDM 1	1	Bewirtschaftung gem. allgemeiner Planungsvorgaben (1)		3 (1)	0,275
254	13	3152	A	0	0	131	BR168	X000	55	X000	472	9110	WLB	SDM LRT	37	Habitatbaumfläche, Prozessschutz (1)			14,384
254	13	3152	B	0	0	131	BR168	X000	55	X000	772	0	SOA	SDM 1	20	Natürliche Entwicklung/Sukzession, Nichtwald-Flächen in NWE (1)		1 (1)	0,042
254	13	3152	B	0	0	131	BR168	X000	55	X000	84	0	WZF	Massnahme aus Freitext		Pflanzung von Baumarten der pnV (1)		2 (1)	4,478
254	13	3152	B	0	0	131	BR168	X000	55	X000	84	0	WZF	SDM 2	54	Erstinsandsetzung der Habitatbaumflächen durch Auszug von gebietsfremden Baumarten nur in NWE (1)		2 (1)	4,478
254	13	3152	B	0	0	131	BR168	X000	55	X000	84	0	WZF	SDM 1	37	Habitatbaumfläche Prozessschutz (1)	Erhaltungsmaßnahme (verpflichtend) (1)	1 (1)	4,478
254	13	3152	B	0	0	131	BR168	X000	55	X000	772	0	SOA	SDM 2	301	Zurückdrängung nicht standortgemäßer Uferbestockung (1)		2 (1)	0,042
254	13	3153	A	0	0	131	BR168	X000	55	X000	7	9110	WLB	SDM LRT	37	Habitatbaumfläche, Prozessschutz (1)			14,128

WÖN Maßnahmenliste in gültiger Waldeinteilung (nur Flächen >= 1000 m² oder §30 und Fläche >= 50 m²)

FNR	BBNR	Abt.	Uabt.	Ufl.	SE	FFH-Nr.	NSG	LSG	VSG	SOSG	Polynr.	FFH LRT	Biotop typ	Maßnahmen-typ	Nr.	Maßnahme Text (Bogen#)	Verpflichtung (Bogen#)	Priorität (Bogen#)	Fläche [ha]
254	13	3153	A	0	0	131	BR168	X000	55	X000	916	0	OVW	SDM 1	1	Bewirtschaftung gem. allgemeiner Planungsvorgaben (1)		3 (1)	0,274
254	13	3153	B	0	5	131	BR168	X000	55	X000	85	0	WZF	SDM 1	37	Habitatbaumfläche Prozessschutz (1)	Erhaltungsmaßnahme (verpflichtend) (1)	1 (1)	2,507
254	13	3153	B	0	0	131	BR168	X000	55	X000	773	0	WZF	SDM 1	37	Habitatbaumfläche Prozessschutz (1)	Erhaltungsmaßnahme (verpflichtend) (1)	1 (1)	0,35
254	13	3153	B	0	5	131	BR168	X000	55	X000	85	0	WZF	Massnahme aus Freitext		Pflanzung von Baumarten der pnV (1)		2 (1)	2,507
254	13	3153	B	0	0	131	BR168	X000	55	X000	283	0	WZF	SDM 2	54	Erstinsandsetzung der Habitatbaumflächen durch Auszug von gebietsfremden Baumarten nur in NWE (1)		2 (1)	3,92
254	13	3153	B	0	0	131	BR168	X000	55	X000	283	0	WZF	Massnahme aus Freitext		Pflanzung von Baumarten der pnV (1)		2 (1)	3,92
254	13	3153	B	0	1	131	BR168	X000	55	X000	285	0	UWA	SDM 1	37	Habitatbaumfläche Prozessschutz (1)	Erhaltungsmaßnahme (verpflichtend) (1)	1 (1)	0,234
254	13	3153	B	0	0	131	BR168	X000	55	X000	283	0	WZF	SDM 1	37	Habitatbaumfläche Prozessschutz (1)	Erhaltungsmaßnahme (verpflichtend) (1)	1 (1)	3,92
254	13	3153	B	0	5	131	BR168	X000	55	X000	85	0	WZF	SDM 2	54	Erstinsandsetzung der Habitatbaumflächen durch Auszug von gebietsfremden Baumarten nur in NWE (1)		2 (1)	2,507
254	13	3153	B	0	0	131	BR168	X000	55	X000	773	0	WZF	SDM 2	41	Zurückdrängen gebietsfremder Baumarten (1)		2 (1)	0,35
254	13	3153	B	0	1	131	BR168	X000	55	X000	285	0	UWA	SDM 2	40	Förderung/Verjüngung von Baumarten der pnV im Rahmen von Mischungsregulierung und regulärer Durchforstung (1)		1 (1)	0,234
254	13	3153	C	0	0	131	BR168	X000	55	X000	182	0	WZF	SDM 1	37	Habitatbaumfläche Prozessschutz (1)	Erhaltungsmaßnahme (verpflichtend) (1)	1 (1)	1,775
254	13	3153	C	0	2	131	BR168	X000	55	X000	660	0	UWA	SDM 2	40	Förderung/Verjüngung von Baumarten der pnV im Rahmen von Mischungsregulierung und regulärer Durchforstung (1)		2 (1)	0,892
254	13	3153	C	0	2	131	BR168	X000	55	X000	660	0	UWA	SDM 1	37	Habitatbaumfläche Prozessschutz (1)	Erhaltungsmaßnahme (verpflichtend) (1)	1 (1)	0,892
254	13	3153	C	0	0	131	BR168	X000	55	X000	182	0	WZF	SDM 2	41	Zurückdrängen gebietsfremder Baumarten (1)		2 (1)	1,775
254	13	3153	X	0	0	131	BR168	X000	55	X000	473	0	UHF	SDM 1	20	Natürliche Entwicklung/Sukzession, Nichtwald-Flächen in NWE (1)		1 (1)	0,493
254	13	3154	A	0	0	131	BR168	X000	55	X000	579	9110	WLB	SDM LRT	37	Habitatbaumfläche, Prozessschutz (1)			8,411
254	13	3154	A	0	10	131	BR168	X000	55	X000	575	9110	WLB	SDM LRT	37	Habitatbaumfläche, Prozessschutz (1)			2,064
254	13	3154	A	0	0	131	BR168	X000	55	X000	286	9110	WLB	SDM LRT	37	Habitatbaumfläche, Prozessschutz (1)			0,161
254	13	3154	A	0	0	131	BR168	X000	55	X000	733	0	GMS	SDM 1	20	Natürliche Entwicklung/Sukzession, Nichtwald-Flächen in NWE (1)		1 (1)	0,013
254	13	3154	B	0	0	131	BR168	X000	55	X000	663	0	WZF	SDM 1	37	Habitatbaumfläche Prozessschutz (1)	Erhaltungsmaßnahme (verpflichtend) (1)	1 (1)	2,597

WÖN Maßnahmenliste in gültiger Waldeinteilung (nur Flächen >= 1000 m² oder §30 und Fläche >= 50 m²)

FNR	BBNR	Abt.	Uabt.	Ufl.	SE	FFH-Nr.	NSG	LSG	VSG	SOSG	Polynr.	FFH LRT	Biotop typ	Maßnahmen-typ	Nr.	Maßnahme Text (Bogen#)	Verpflichtung (Bogen#)	Priorität (Bogen#)	Fläche [ha]
254	13	3154	B	0	0	131	BR168	X000	55	X000	663	0	WZF	Massnahme aus Freitext		Pflanzung von Baumarten der pnV (1)		2 (1)	2,597
254	13	3154	B	0	0	131	BR168	X000	55	X000	663	0	WZF	SDM 2	54	Erstinsandsetzung der Habitatbaumflächen durch Auszug von gebietsfremden Baumarten nur in NWE (1)		2 (1)	2,597
254	13	3154	C	0	0	131	BR168	X000	55	X000	5	9110	WLB	SDM LRT	37	Habitatbaumfläche, Prozessschutz (1)			1,796
254	13	3154	C	0	0	131	BR168	X000	55	X000	286	9110	WLB	SDM LRT	37	Habitatbaumfläche, Prozessschutz (1)			9,737
254	13	3154	C	0	0	131	BR168	X000	55	X000	187	9110	WLB	SDM LRT	37	Habitatbaumfläche, Prozessschutz (1)			0,973
254	13	3154	C	0	1	131	BR168	X000	55	X000	87	0	UHM	SDM 1	20	Natürliche Entwicklung/Sukzession, Nichtwald-Flächen in NWE (1)		1 (1)	0,186
254	13	3154	X	0	0	131	BR168	X000	55	X000	733	0	GMS	SDM 1	20	Natürliche Entwicklung/Sukzession, Nichtwald-Flächen in NWE (1)		1 (1)	0,176
254	13	3155	A	1	0	131	BR168	X000	55	X000	700	9110	WLB	SDM LRT	37	Habitatbaumfläche, Prozessschutz (1)			6,998
254	13	3155	A	1	0	131	BR168	X000	55	X000	969	9110	WLB	SDM LRT	37	Habitatbaumfläche, Prozessschutz (1)			0,123
254	13	3155	A	1	0	131	BR168	X000	55	X000	916	0	OVW	SDM 1	1	Bewirtschaftung gem. allgemeiner Planungsvorgaben (1)		3 (1)	0,163
254	13	3155	A	2	0	131	BR168	X000	55	X000	969	9110	WLB	SDM LRT	37	Habitatbaumfläche, Prozessschutz (1)			6,015
254	13	3156	A	0	0	131	BR168	X000	55	X000	225	9110	WLB	SDM LRT	37	Habitatbaumfläche, Prozessschutz (1)			16,377
254	13	3156	A	0	0	131	BR168	X000	55	X000	514	9110	WLB	SDM LRT	37	Habitatbaumfläche, Prozessschutz (1)			0,11
254	13	3156	A	0	2	131	BR168	X000	55	X000	388	0	WZF	SDM 2	54	Erstinsandsetzung der Habitatbaumflächen durch Auszug von gebietsfremden Baumarten nur in NWE (1)		2 (1)	0,715
254	13	3156	A	0	1	131	BR168	X000	55	X000	567	9110	WXH	SDM LRT	37	Habitatbaumfläche, Prozessschutz (1)			0,472
254	13	3156	A	0	2	131	BR168	X000	55	X000	388	0	WZF	SDM 1	37	Habitatbaumfläche Prozessschutz (1)	Erhaltungsmaßnahme (verpflichtend) (1)	1 (1)	0,715
254	13	3156	A	0	0	131	BR168	X000	55	X000	916	0	OVW	SDM 1	1	Bewirtschaftung gem. allgemeiner Planungsvorgaben (1)		3 (1)	0,226
254	13	3157	A	0	0	131	BR168	X000	55	X000	514	9110	WLB	SDM LRT	37	Habitatbaumfläche, Prozessschutz (1)			15,518
254	13	3157	A	0	0	131	BR168	X000	55	X000	776	0	SEZ	SDM 1	3	Keine Befahrung (1)	Erhaltungsmaßnahme (verpflichtend) (1)	1 (1)	0,028
254	13	3157	A	0	2	131	BR168	X000	55	X000	280	0	WZD	SDM 2	54	Erstinsandsetzung der Habitatbaumflächen durch Auszug von gebietsfremden Baumarten nur in NWE (1)		2 (1)	0,31
254	13	3157	A	0	0	131	BR168	X000	55	X000	776	0	SEZ	SDM 2	301	Zurückdrängung nicht standortgemäßer Uferbestockung (1)	Erhaltungsmaßnahme (verpflichtend) (1)	2 (1)	0,028
254	13	3157	A	0	2	131	BR168	X000	55	X000	280	0	WZD	SDM 1	37	Habitatbaumfläche Prozessschutz (1)	Erhaltungsmaßnahme (verpflichtend) (1)	1 (1)	0,31
254	13	3157	B	0	0	131	BR168	X000	55	X000	386	0	WZF	SDM 1	37	Habitatbaumfläche Prozessschutz (1)	Erhaltungsmaßnahme (verpflichtend) (1)	1 (1)	1,936

WÖN Maßnahmenliste in gültiger Waldeinteilung (nur Flächen >= 1000 m² oder §30 und Fläche >= 50 m²)

FNR	BBNR	Abt.	Uabt.	Ufl.	SE	FFH-Nr.	NSG	LSG	VSG	SOSG	Polynr.	FFH LRT	Biotop typ	Maßnahmen-typ	Nr.	Maßnahme Text (Bogen#)	Verpflichtung (Bogen#)	Priorität (Bogen#)	Fläche [ha]
254	13	3157	B	0	0	131	BR168	X000	55	X000	386	0	WZF	SDM 2	54	Erstinsandsetzung der Habitatbaumflächen durch Auszug von gebietsfremden Baumarten nur in NWE (1)		2 (1)	1,936
254	13	3157	B	0	0	131	BR168	X000	55	X000	386	0	WZF	Massnahme aus Freitext		Pflanzung von Baumarten der pnV (1)		2 (1)	1,936
254	13	3157	X	0	0	131	BR168	X000	55	X000	662	0	NSB	Massnahme aus Freitext		Zurücknahme von Fichte an Bach und Seggenried (1)		2 (1)	0,075
254	13	3157	X	0	0	131	BR168	X000	55	X000	603	0	GMS	SDM 1	20	Natürliche Entwicklung/Sukzession, Nichtwald-Flächen in NWE (1)		1 (1)	0,113
254	13	3157	X	0	0	131	BR168	X000	55	X000	662	0	NSB	SDM 1	20	Natürliche Entwicklung/Sukzession, Nichtwald-Flächen in NWE (1)		1 (1)	0,075
254	13	3159	A	0	0	131	BR168	X000	55	X000	507	9110	WXH	SDM LRT	37	Habitatbaumfläche, Prozessschutz (1)			0,27
254	13	3159	A	0	0	131	BR168	X000	55	X000	916	0	OVW	SDM 1	1	Bewirtschaftung gem. allgemeiner Planungsvorgaben (1)		3 (1)	0,491
254	13	3159	A	0	0	131	BR168	X000	55	X000	2	9110	WLB	SDM LRT	37	Habitatbaumfläche, Prozessschutz (1)			7,013
254	13	3159	A	0	3	131	BR168	X000	55	X000	504	0	WZF	SDM 2	54	Erstinsandsetzung der Habitatbaumflächen durch Auszug von gebietsfremden Baumarten nur in NWE (1)		2 (1)	0,764
254	13	3159	A	0	0	131	BR168	X000	55	X000	106	9110	WLB	SDM LRT	37	Habitatbaumfläche, Prozessschutz (1)			7,582
254	13	3159	A	0	3	131	BR168	X000	55	X000	504	0	WZF	SDM 1	37	Habitatbaumfläche Prozessschutz (1)	Erhaltungsmaßnahme (verpflichtend) (1)	1 (1)	0,764
254	13	3159	A	0	0	131	BR168	X000	55	X000	119	9110	WLB	SDM LRT	37	Habitatbaumfläche, Prozessschutz (1)			9,224
254	13	3159	A	0	0	131	BR168	X000	55	X000	694	9110	WLB	SDM LRT	37	Habitatbaumfläche, Prozessschutz (1)			0,117
254	13	3159	X	0	0	131	BR168	X000	55	X000	119	9110	WLB	SDM LRT	37	Habitatbaumfläche, Prozessschutz (1)			0,147
254	13	3159	X	0	0	131	BR168	X000	55	X000	916	0	OVW	SDM 1	1	Bewirtschaftung gem. allgemeiner Planungsvorgaben (1)		3 (1)	0,378
254	13	3160	A	0	0	131	BR168	X000	55	X000	822	9110	WLB	SDM LRT	37	Habitatbaumfläche, Prozessschutz (1)			4,513
254	13	3160	A	0	3	131	BR168	X000	55	X000	597	0	WZF	SDM 1	37	Habitatbaumfläche Prozessschutz (1)	Erhaltungsmaßnahme (verpflichtend) (1)	1 (1)	0,643
254	13	3160	A	0	0	131	BR168	X000	55	X000	275	9110	WLB	SDM LRT	37	Habitatbaumfläche, Prozessschutz (1)			0,136
254	13	3160	A	0	0	131	BR168	X000	55	X000	694	9110	WLB	SDM LRT	37	Habitatbaumfläche, Prozessschutz (1)			13,07
254	13	3160	A	0	3	131	BR168	X000	55	X000	597	0	WZF	Massnahme aus Freitext		Voranbau Buche, Waldrand Gestaltung zum Weg (1)		2 (1)	0,643
254	13	3160	A	0	0	131	BR168	X000	55	X000	514	9110	WLB	SDM LRT	37	Habitatbaumfläche, Prozessschutz (1)			0,342
254	13	3160	A	0	3	131	BR168	X000	55	X000	597	0	WZF	SDM 2	40	Förderung/Verjüngung von Baumarten der pnV im Rahmen von Mischungsregulierung und regulärer Durchforstung (1)		2 (1)	0,643
254	13	3160	X	0	0	131	BR168	X000	55	X000	916	0	OVW	SDM 1	1	Bewirtschaftung gem. allgemeiner Planungsvorgaben (1)		3 (1)	0,305
254	13	3161	A	0	0	131	BR168	X000	55	X000	575	9110	WLB	SDM LRT	37	Habitatbaumfläche, Prozessschutz (1)			0,161
254	13	3161	A	0	0	131	BR168	X000	55	X000	82	0	WZF	SDM 2	41	Zurückdrängen gebietsfremder Baumarten (1)		2 (1)	2,983

WÖN Maßnahmenliste in gültiger Waldeinteilung (nur Flächen >= 1000 m² oder §30 und Fläche >= 50 m²)

FNR	BBNR	Abt.	Uabt.	Ufl.	SE	FFH-Nr.	NSG	LSG	VSG	SOSG	Polynr.	FFH LRT	Biotop typ	Maßnahmen-typ	Nr.	Maßnahme Text (Bogen#)	Verpflichtung (Bogen#)	Priorität (Bogen#)	Fläche [ha]
254	13	3161	A	0	0	131	BR168	X000	55	X000	475	0	UWA	Massnahme aus Freitext		Pflanzung von Baumarten der pnV (1)		2 (1)	0,394
254	13	3161	A	0	0	131	BR168	X000	55	X000	475	0	UWA	SDM 1	37	Habitatbaumfläche Prozessschutz (1)	Erhaltungsmaßnahme (verpflichtend) (1)	1 (1)	0,394
254	13	3161	A	0	0	131	BR168	X000	55	X000	82	0	WZF	Massnahme aus Freitext		Pflanzung von Baumarten der pnV (1)		2 (1)	2,983
254	13	3161	A	0	0	131	BR168	X000	55	X000	475	0	UWA	SDM 2	41	Zurückdrängen gebietsfremder Baumarten (1)		2 (1)	0,394
254	13	3161	A	0	0	131	BR168	X000	55	X000	82	0	WZF	SDM 1	37	Habitatbaumfläche Prozessschutz (1)	Erhaltungsmaßnahme (verpflichtend) (1)	1 (1)	2,983
254	13	3161	B	0	0	131	BR168	X000	55	X000	663	0	WZF	SDM 1	37	Habitatbaumfläche Prozessschutz (1)	Erhaltungsmaßnahme (verpflichtend) (1)	1 (1)	0,16
254	13	3161	B	0	0	131	BR168	X000	55	X000	174	0	OVW	SDM 1	1	Bewirtschaftung gem. allgemeiner Planungsvorgaben (1)		3 (1)	0,158
254	13	3161	B	0	0	131	BR168	X000	55	X000	663	0	WZF	SDM 2	54	Erstinstandsetzung der Habitatbaumflächen durch Auszug von gebietsfremden Baumarten nur in NWE (1)		2 (1)	0,16
254	13	3161	B	0	0	131	BR168	X000	55	X000	663	0	WZF	Massnahme aus Freitext		Pflanzung von Baumarten der pnV (1)		2 (1)	0,16
254	13	3161	B	0	1	131	BR168	X000	55	X000	427	9110	WLB	SDM 1	41	Zurückdrängen gebietsfremder Baumarten (1)	Erhaltungsmaßnahme (verpflichtend) (1)	2 (1)	0,264
254	13	3161	B	0	1	131	BR168	X000	55	X000	608	9110	WLB	SDM 1	41	Zurückdrängen gebietsfremder Baumarten (1)		3 (1)	0,202
254	13	3161	B	0	1	131	BR168	X000	55	X000	608	9110	WLB	SDM LRT	37	Habitatbaumfläche, Prozessschutz (1)			0,202
254	13	3161	B	0	0	131	BR168	X000	55	X000	275	9110	WLB	SDM LRT	37	Habitatbaumfläche, Prozessschutz (1)			17,975
254	13	3161	B	0	1	131	BR168	X000	55	X000	427	9110	WLB	SDM LRT	37	Habitatbaumfläche, Prozessschutz (1)			0,264
254	13	3167	A	1	1	131	BR168	X000	55	X000	456	0	WXH	SDM 1	37	Habitatbaumfläche Prozessschutz (1)	Erhaltungsmaßnahme (verpflichtend) (1)	1 (1)	0,357
254	13	3167	A	1	1	131	BR168	X000	55	X000	456	0	WXH	SDM 2	18	Entwicklung zum FFH-LRT (1)		2 (1)	0,357
254	13	3167	A	1	0	131	BR168	X000	55	X000	366	(9110)	WZF	SDM 2	18	Entwicklung zum FFH-LRT (1)		2 (1)	1,087
254	13	3167	A	1	10	131	BR168	X000	55	X000	368	9110	WLB	SDM LRT	37	Habitatbaumfläche, Prozessschutz (1)			0,166
254	13	3167	A	1	0	131	BR168	X000	55	X000	366	(9110)	WZF	Massnahme aus Freitext		Artenschutz Sperlingskauz (1)		1 (1)	1,087
254	13	3167	A	1	10	131	BR168	X000	55	X000	368	9110	WLB	SDM 1	41	Zurückdrängen gebietsfremder Baumarten (1)	Erhaltungsmaßnahme (verpflichtend) (1)	2 (1)	0,166
254	13	3167	A	1	0	131	BR168	X000	55	X000	366	(9110)	WZF	SDM 1	37	Habitatbaumfläche Prozessschutz (1)	Erhaltungsmaßnahme (verpflichtend) (1)	1 (1)	1,087
254	13	3167	A	2	4	131	BR168	X000	55	X000	740	0	WQE	SDM 1	37	Habitatbaumfläche Prozessschutz (1)	Erhaltungsmaßnahme (verpflichtend) (1)	1 (1)	0,182
254	13	3167	A	2	0	131	BR168	X000	55	X000	640	0	WJL	SDM 1	37	Habitatbaumfläche Prozessschutz (1)	Erhaltungsmaßnahme (verpflichtend) (1)	1 (1)	0,328
254	13	3167	A	2	0	131	BR168	X000	55	X000	640	0	WJL	Massnahme aus Freitext		Zaunabbau (1)		1 (1)	0,328

WÖN Maßnahmenliste in gültiger Waldeinteilung (nur Flächen >= 1000 m² oder §30 und Fläche >= 50 m²)

FNR	BBNR	Abt.	Uabt.	Ufl.	SE	FFH-Nr.	NSG	LSG	VSG	SOSG	Polynr.	FFH LRT	Biotop typ	Maßnahmen-typ	Nr.	Maßnahme Text (Bogen#)	Verpflichtung (Bogen#)	Priorität (Bogen#)	Fläche [ha]
254	13	3167	A	2	0	131	BR168	X000	55	X000	641	0	WJL	Massnahme aus Freitext		Nach Sicherung Eiche Zaunabbau (1)		1 (1)	0,761
254	13	3167	A	2	0	131	BR168	X000	55	X000	641	0	WJL	SDM 1	37	Habitatbaumfläche Prozessschutz (1)	Erhaltungsmaßnahme (verpflichtend) (1)	1 (1)	0,761
254	13	3167	B	0	6	131	BR168	X000	55	X000	455	(9110)	WZF	SDM 1	37	Habitatbaumfläche Prozessschutz (1)	Erhaltungsmaßnahme (verpflichtend) (1)	1 (1)	0,541
254	13	3167	B	0	6	131	BR168	X000	55	X000	455	(9110)	WZF	SDM 2	18	Entwicklung zum FFH-LRT (1)		2 (1)	0,541
254	13	3167	B	0	0	131	BR168	X000	55	X000	759	9110	FQR	SDM LRT	37	Habitatbaumfläche, Prozessschutz (1)			0,01
254	13	3167	B	0	0	131	BR168	X000	55	X000	360	9110	WLB	SDM LRT	37	Habitatbaumfläche, Prozessschutz (1)			10,489
254	13	3167	B	0	0	131	BR168	X000	55	X000	916	0	OVW	SDM 1	1	Bewirtschaftung gem. allgemeiner Planungsvorgaben (1)		3 (1)	0,22
254	13	3167	B	0	0	131	BR168	X000	55	X000	411	9110	WLB	SDM LRT	37	Habitatbaumfläche, Prozessschutz (1)			0,239
254	13	3167	B	0	0	131	BR168	X000	55	X000	487	9110	WLB	SDM LRT	37	Habitatbaumfläche, Prozessschutz (1)			8,277
254	13	3167	B	0	0	131	BR168	X000	55	X000	759	9110	FQR	SDM 1	3	Keine Befahrung (1)	Erhaltungsmaßnahme (verpflichtend) (1)	1 (1)	0,01
254	13	3168	A	0	2	131	BR168	X000	55	X000	554	9110	WLB	SDM LRT	37	Habitatbaumfläche, Prozessschutz (1)			0,672
254	13	3168	A	0	2	131	BR168	X000	55	X000	554	9110	WLB	SDM 1	41	Zurückdrängen gebietsfremder Baumarten (1)	Erhaltungsmaßnahme (verpflichtend) (1)	1 (1)	0,672
254	13	3168	A	0	0	131	BR168	X000	55	X000	756	9110	WLB	SDM LRT	37	Habitatbaumfläche, Prozessschutz (1)			2,517
254	13	3168	A	0	0	131	BR168	X000	55	X000	758	9110	WLB	SDM 1	41	Zurückdrängen gebietsfremder Baumarten (1)	Erhaltungsmaßnahme (verpflichtend) (1)	3 (1)	0,247
254	13	3168	A	0	0	131	BR168	X000	55	X000	758	9110	WLB	SDM LRT	37	Habitatbaumfläche, Prozessschutz (1)			0,247
254	13	3168	A	0	0	131	BR168	X000	55	X000	411	9110	WLB	SDM LRT	37	Habitatbaumfläche, Prozessschutz (1)			9,507
254	13	3168	A	0	0	131	BR168	X000	55	X000	757	9110	WLB	SDM 1	41	Zurückdrängen gebietsfremder Baumarten (1)	Erhaltungsmaßnahme (verpflichtend) (1)	3 (1)	0,322
254	13	3168	A	0	0	131	BR168	X000	55	X000	757	9110	WLB	SDM LRT	37	Habitatbaumfläche, Prozessschutz (1)			0,322
254	13	3168	A	0	71	131	BR168	X000	55	X000	734	9110	WLB	SDM LRT	37	Habitatbaumfläche, Prozessschutz (1)			0,158
254	13	3168	B	0	0	131	BR168	X000	55	X000	555	0	WZF	Massnahme aus Freitext		Pflanzung von Baumarten der pnV (1)		2 (1)	2,854
254	13	3168	B	0	0	131	BR168	X000	55	X000	555	0	WZF	SDM 2	41	Zurückdrängen gebietsfremder Baumarten (1)		2 (1)	2,854
254	13	3168	B	0	0	131	BR168	X000	55	X000	555	0	WZF	SDM 1	37	Habitatbaumfläche Prozessschutz (1)	Erhaltungsmaßnahme (verpflichtend) (1)	1 (1)	2,854
254	13	3169	A	0	0	131	BR168	X000	55	X000	666	9110	WLB	SDM LRT	37	Habitatbaumfläche, Prozessschutz (1)			0,873
254	13	3169	A	0	2	131	BR168	X000	55	X000	195	(9110)	WZL	SDM 1	37	Habitatbaumfläche Prozessschutz (1)	Erhaltungsmaßnahme (verpflichtend) (1)	1 (1)	1,143
254	13	3169	A	0	2	131	BR168	X000	55	X000	195	(9110)	WZL	SDM 2	18	Entwicklung zum FFH-LRT (1)		2 (1)	1,143
254	13	3169	A	0	2	131	BR168	X000	55	X000	195	(9110)	WZL	Massnahme aus Freitext		Buche fördern (1)		2 (1)	1,143
254	13	3169	A	0	0	131	BR168	X000	55	X000	394	9110	WLB	SDM LRT	37	Habitatbaumfläche, Prozessschutz (1)			17,218
254	13	3169	A	0	0	131	BR168	X000	55	X000	286	9110	WLB	SDM LRT	37	Habitatbaumfläche, Prozessschutz (1)			0,114

WÖN Maßnahmenliste in gültiger Waldeinteilung (nur Flächen >= 1000 m² oder §30 und Fläche >= 50 m²)

FNR	BBNR	Abt.	Uabt.	Ufl.	SE	FFH-Nr.	NSG	LSG	VSG	SOSG	Polynr.	FFH LRT	Biotop typ	Maßnahmen-typ	Nr.	Maßnahme Text (Bogen#)	Verpflichtung (Bogen#)	Priorität (Bogen#)	Fläche [ha]
254	13	3169	A	0	0	131	BR168	X000	55	X000	9	0	WZL	Massnahme aus Freitext		Buche fördern (1)		2 (1)	0,177
254	13	3169	A	0	0	131	BR168	X000	55	X000	9	0	WZL	SDM 2	18	Entwicklung zum FFH-LRT (1)		2 (1)	0,177
254	13	3169	A	0	0	131	BR168	X000	55	X000	9	0	WZL	SDM 1	37	Habitatbaumfläche Prozessschutz (1)	Erhaltungsmaßnahme (verpflichtend) (1)	1 (1)	0,177
254	13	3169	X	0	0	131	BR168	X000	55	X000	408	0	UHM	SDM 1	20	Natürliche Entwicklung/Sukzession, Nichtwald-Flächen in NWE (1)		1 (1)	0,155
254	14	4038	A	0	2	131	BR168	X000	55	X000	556	9110	WLB	SDM 1	41	Zurückdrängen gebietsfremder Baumarten (1)	Erhaltungsmaßnahme (verpflichtend) (1)	2 (1)	0,27
254	14	4038	A	0	0	131	BR168	X000	55	X000	556	9110	WLB	SDM LRT	31	Junge und mittelalte Bestände in regulärer Pflegedurchforstung (1)			6,924
254	14	4038	A	0	3	131	BR168	X000	55	X000	977	(9110)	WZL	SDM 2	41	Zurückdrängen gebietsfremder Baumarten (1)		2 (1)	0,965
254	14	4038	A	0	2	131	BR168	X000	55	X000	153	(9110)	WZF	SDM 1	18	Entwicklung zum FFH-LRT (1)		2 (1)	1,908
254	14	4038	A	0	0	131	BR168	X000	55	X000	556	9110	WLB	SDM 1	41	Zurückdrängen gebietsfremder Baumarten (1)	Erhaltungsmaßnahme (verpflichtend) (1)	2 (1)	6,924
254	14	4038	A	0	2	131	BR168	X000	55	X000	556	9110	WLB	SDM LRT	31	Junge und mittelalte Bestände in regulärer Pflegedurchforstung (1)			0,27
254	14	4038	A	0	2	131	BR168	X000	55	X000	644	(9110)	WZF	SDM 1	18	Entwicklung zum FFH-LRT (1)		2 (1)	1,222
254	14	4038	A	0	0	131	BR168	X000	55	X000	948	0	OVW	SDM 1	1	Bewirtschaftung gem. allgemeiner Planungsvorgaben (1)		3 (1)	0,115
254	14	4038	A	0	3	131	BR168	X000	55	X000	977	(9110)	WZL	SDM 1	18	Entwicklung zum FFH-LRT (1)	Erhaltungsmaßnahme (verpflichtend) (1)	2 (1)	0,965
254	14	4039	A	1	3	131	BR168	X000	55	X000	168	(9110)	WXH	SDM 1	18	Entwicklung zum FFH-LRT (1)		2 (1)	2,243
254	14	4039	A	1	3	131	BR168	X000	55	X000	467	0	WXH	SDM 2	40	Förderung/Verjüngung von Baumarten der pnV im Rahmen von Mischungsregulierung und regulärer Durchforstung (1)		2 (1)	0,53
254	14	4039	A	1	0	131	BR168	X000	55	X000	742	9110	WLB	SDM 1	41	Zurückdrängen gebietsfremder Baumarten (1)	Erhaltungsmaßnahme (verpflichtend) (1)	2 (1)	9,498
254	14	4039	A	1	0	131	BR168	X000	55	X000	465	9110	WLB	SDM LRT	31	Junge und mittelalte Bestände in regulärer Pflegedurchforstung (1)			2,455
254	14	4039	A	1	2	131	BR168	X000	55	X000	162	(9110)	WZF	SDM 1	18	Entwicklung zum FFH-LRT (1)		2 (1)	0,92
254	14	4039	A	1	0	131	BR168	X000	55	X000	742	9110	WLB	SDM LRT	31	Junge und mittelalte Bestände in regulärer Pflegedurchforstung (1)			9,498
254	14	4039	A	1	3	131	BR168	X000	55	X000	467	0	WXH	SDM 1	18	Entwicklung zum FFH-LRT (1)		2 (1)	0,53
254	14	4039	A	1	3	131	BR168	X000	55	X000	168	(9110)	WXH	SDM 2	40	Förderung/Verjüngung von Baumarten der pnV im Rahmen von Mischungsregulierung und regulärer Durchforstung (1)		2 (1)	2,243
254	14	4039	A	1	0	131	BR168	X000	55	X000	71	0	UWA	SDM 1	40	Förderung/Verjüngung von Baumarten der pnV im Rahmen von Mischungsregulierung und regulärer Durchforstung (1)		2 (1)	0,148

WÖN Maßnahmenliste in gültiger Waldeinteilung (nur Flächen >= 1000 m² oder §30 und Fläche >= 50 m²)

FNR	BBNR	Abt.	Uabt.	Ufl.	SE	FFH-Nr.	NSG	LSG	VSG	SOSG	Polynr.	FFH LRT	Biotop typ	Maßnahmen-typ	Nr.	Maßnahme Text (Bogen#)	Verpflichtung (Bogen#)	Priorität (Bogen#)	Fläche [ha]
254	14	4039	A	1	3	131	BR168	X000	55	X000	74	0	WXH	SDM 2	40	Förderung/Verjüngung von Baumarten der pnV im Rahmen von Mischungsregulierung und regulärer Durchforstung (1)		2 (1)	0,299
254	14	4039	A	1	8	131	BR168	X000	55	X000	374	0	WZD	SDM 1	40	Förderung/Verjüngung von Baumarten der pnV im Rahmen von Mischungsregulierung und regulärer Durchforstung (1)		2 (1)	1,76
254	14	4039	A	1	3	131	BR168	X000	55	X000	74	0	WXH	SDM 1	18	Entwicklung zum FFH-LRT (1)		2 (1)	0,299
254	14	4039	A	2	0	131	BR168	X000	55	X000	382	9110	WLB	SDM LRT	31	Junge und mittelalte Bestände in regulärer Pflegedurchforstung (1)			1,757
254	14	4039	A	2	7	131	BR168	X000	55	X000	172	(9110)	WZF	SDM 1	18	Entwicklung zum FFH-LRT (1)		2 (1)	0,251
254	14	4039	A	2	0	131	BR168	X000	55	X000	382	9110	WLB	SDM 1	41	Zurückdrängen gebietsfremder Baumarten (1)	Erhaltungsmaßnahme (verpflichtend) (1)	2 (1)	1,757
254	14	4039	A	2	0	131	BR168	X000	55	X000	1001	0	OVW	SDM 1	1	Bewirtschaftung gem. allgemeiner Planungsvorgaben (1)		3 (1)	0,12
254	14	4039	A	2	0	131	BR168	X000	55	X000	565	9110	WLB	SDM LRT	31	Junge und mittelalte Bestände in regulärer Pflegedurchforstung (1)			2,837
254	14	4039	B	0	4	131	BR168	X000	55	X000	1001	0	OVW	SDM 1	1	Bewirtschaftung gem. allgemeiner Planungsvorgaben (1)		3 (1)	0,114
254	14	4041	A	1	3	131	BR168	X000	55	X000	268	9110	WLB	SDM LRT	37	Habitatbaumfläche, Prozessschutz (1)			0,187
254	14	4041	A	1	1	131	BR168	X000	55	X000	170	9110	WLB	SDM LRT	31	Junge und mittelalte Bestände in regulärer Pflegedurchforstung (1)			2,255
254	14	4041	A	1	3	131	BR168	X000	55	X000	167	9110	WLB	SDM LRT	37	Habitatbaumfläche, Prozessschutz (1)			0,125
254	14	4041	A	1	3	131	BR168	X000	55	X000	73	9110	WLB	SDM LRT	37	Habitatbaumfläche, Prozessschutz (1)			0,356
254	14	4041	A	1	3	131	BR168	X000	55	X000	464	9110	WLB	SDM LRT	37	Habitatbaumfläche, Prozessschutz (1)			0,165
254	14	4041	A	1	1	131	BR168	X000	55	X000	376	9110	WLB	SDM LRT	31	Junge und mittelalte Bestände in regulärer Pflegedurchforstung (1)			0,498
254	14	4041	A	1	0	131	BR168	X000	55	X000	376	9110	WLB	SDM LRT	31	Junge und mittelalte Bestände in regulärer Pflegedurchforstung (1)			9,826
254	14	4041	A	2	0	131	BR168	X000	55	X000	170	9110	WLB	SDM LRT	31	Junge und mittelalte Bestände in regulärer Pflegedurchforstung (1)			0,133
254	14	4041	A	2	0	131	BR168	X000	55	X000	748	9110	WLB	SDM LRT	31	Junge und mittelalte Bestände in regulärer Pflegedurchforstung (1)			2,346
254	14	4041	A	2	0	131	BR168	X000	55	X000	614	9110	FBH	SDM 1	3	Keine Befahrung (1)	Erhaltungsmaßnahme (verpflichtend) (1)	1 (1)	0,03
254	14	4041	A	2	0	131	BR168	X000	55	X000	614	9110	FBH	SDM LRT	31	Junge und mittelalte Bestände in regulärer Pflegedurchforstung (1)			0,03
254	14	4041	A	2	0	131	BR168	X000	55	X000	748	9110	WLB	SDM 1	41	Zurückdrängen gebietsfremder Baumarten (1)	Erhaltungsmaßnahme (verpflichtend) (1)	1 (1)	2,346
254	14	4042	A	1	0	131	BR168	X000	55	X000	563	9110	WLB	SDM LRT	32	Altbestände in Verjüngung (Schattbaumarten) (1)			5,171
254	14	4042	A	1	0	131	BR168	X000	55	X000	1001	0	OVW	SDM 1	1	Bewirtschaftung gem. allgemeiner Planungsvorgaben (1)		3 (1)	0,166

WÖN Maßnahmenliste in gültiger Waldeinteilung (nur Flächen >= 1000 m² oder §30 und Fläche >= 50 m²)

FNR	BBNR	Abt.	Uabt.	Ufl.	SE	FFH-Nr.	NSG	LSG	VSG	SOSG	Polynr.	FFH LRT	Biotop typ	Maßnahmen-typ	Nr.	Maßnahme Text (Bogen#)	Verpflichtung (Bogen#)	Priorität (Bogen#)	Fläche [ha]
254	14	4042	A	2	0	131	BR168	X000	55	X000	1001	0	OVW	SDM 1	1	Bewirtschaftung gem. allgemeiner Planungsvorgaben (1)		3 (1)	0,122
254	14	4042	A	2	0	131	BR168	X000	55	X000	78	9110	WLB	SDM 1	41	Zurückdrängen gebietsfremder Baumarten (1)	Erhaltungsmaßnahme (verpflichtend) (1)	2 (1)	0,921
254	14	4042	A	2	0	131	BR168	X000	55	X000	78	9110	WLB	SDM LRT	31	Junge und mittelalte Bestände in regulärer Pflegedurchforstung (1)			0,921
254	14	4042	A	3	0	131	BR168	X000	55	X000	651	(9110)	WZL	SDM 1	18	Entwicklung zum FFH-LRT (1)		2 (1)	2,042
254	14	4042	A	3	0	131	BR168	X000	55	X000	1001	0	OVW	SDM 1	1	Bewirtschaftung gem. allgemeiner Planungsvorgaben (1)		3 (1)	0,118
254	14	4042	A	4	0	131	BR168	X000	55	X000	169	9110	WLB	SDM 1	41	Zurückdrängen gebietsfremder Baumarten (1)		2 (1)	1,652
254	14	4042	A	4	0	131	BR168	X000	55	X000	169	9110	WLB	SDM LRT	31	Junge und mittelalte Bestände in regulärer Pflegedurchforstung (1)			1,652
254	14	4042	A	4	0	131	BR168	X000	55	X000	614	9110	FBH	SDM LRT	31	Junge und mittelalte Bestände in regulärer Pflegedurchforstung (1)			0,017
254	14	4042	A	4	0	131	BR168	X000	55	X000	614	9110	FBH	SDM 1	3	Keine Befahrung (1)	Erhaltungsmaßnahme (verpflichtend) (1)	1 (1)	0,017
254	14	4042	A	4	0	131	BR168	X000	55	X000	956	0	UHM	SDM 1	1	Bewirtschaftung gem. allgemeiner Planungsvorgaben (1)		3 (1)	0,115
254	14	4042	B	0	0	131	BR168	X000	55	X000	468	0	WZD	SDM 1	40	Förderung/Verjüngung von Baumarten der pnV im Rahmen von Mischungsregulierung und regulärer Durchforstung (1)		2 (1)	1,309
254	14	4044	A	0	2	131	BR168	X000	55	X000	79	9110	WLB	SDM LRT	31	Junge und mittelalte Bestände in regulärer Pflegedurchforstung (1)			0,245
254	14	4044	A	0	0	131	BR168	X000	55	X000	1001	0	OVW	SDM 1	1	Bewirtschaftung gem. allgemeiner Planungsvorgaben (1)		3 (1)	0,176
254	14	4044	A	0	0	131	BR168	X000	55	X000	79	9110	WLB	SDM LRT	31	Junge und mittelalte Bestände in regulärer Pflegedurchforstung (1)			4,269
254	14	4044	B	0	0	131	BR168	X000	55	X000	470	9110	WLB	SDM LRT	32	Altbestände in Verjüngung (Schattbaumarten) (1)			1,127
254	14	4044	B	0	71	131	BR168	X000	55	X000	274	9110	WLB	SDM LRT	37	Habitatbaumfläche, Prozessschutz (1)			0,125
254	14	4044	B	0	3	131	BR168	X000	55	X000	77	0	UHM	SDM 1	1	Bewirtschaftung gem. allgemeiner Planungsvorgaben (1)		3 (1)	0,671
254	14	4044	B	0	0	131	BR168	X000	55	X000	1001	0	OVW	SDM 1	1	Bewirtschaftung gem. allgemeiner Planungsvorgaben (1)		3 (1)	0,267
254	14	4044	B	0	0	131	BR168	X000	55	X000	563	9110	WLB	SDM LRT	32	Altbestände in Verjüngung (Schattbaumarten) (1)			0,292
254	14	4044	B	0	0	131	BR168	X000	55	X000	75	9110	WLB	SDM LRT	32	Altbestände in Verjüngung (Schattbaumarten) (1)			16,787
254	14	4044	B	0	71	131	BR168	X000	55	X000	76	9110	WLB	SDM LRT	37	Habitatbaumfläche, Prozessschutz (1)			0,162
254	14	4044	B	0	0	131	BR168	X000	55	X000	469	0	WXH	SDM 1	48	Förderung der Eiche / sonst. Lichtbaumarten im Rahmen regulärer Durchforstung (1)		2 (1)	0,234
254	14	4044	B	0	71	131	BR168	X000	55	X000	753	9110	WLB	SDM LRT	37	Habitatbaumfläche, Prozessschutz (1)			0,142
254	14	4044	B	0	71	131	BR168	X000	55	X000	754	9110	WLB	SDM LRT	37	Habitatbaumfläche, Prozessschutz (1)			0,14

WÖN Maßnahmenliste in gültiger Waldeinteilung (nur Flächen >= 1000 m² oder §30 und Fläche >= 50 m²)

FNR	BBNR	Abt.	Uabt.	Ufl.	SE	FFH-Nr.	NSG	LSG	VSG	SOSG	Polynr.	FFH LRT	Biotop typ	Maßnahmen-typ	Nr.	Maßnahme Text (Bogen#)	Verpflichtung (Bogen#)	Priorität (Bogen#)	Fläche [ha]
254	14	4044	C	0	0	131	BR168	X000	55	X000	469	0	WXH	SDM 1	48	Förderung der Eiche / sonst. Lichtbaumarten im Rahmen regulärer Durchforstung (1)		2 (1)	1,355
254	14	4045	A	1	0	131	BR168	X000	55	X000	991	9110	SEZ	SDM 1	3	Keine Befahrung (1)	Erhaltungsmaßnahme (verpflichtend) (1)	1 (1)	0,013
254	14	4045	A	1	0	131	BR168	X000	55	X000	380	9110	WLB	SDM LRT	32	Altbestände in Verjüngung (Schattbaumarten) (1)			9,18
254	14	4045	A	1	71	131	BR168	X000	55	X000	653	9110	WLB	SDM LRT	37	Habitatbaumfläche, Prozessschutz (1)			0,11
254	14	4045	A	1	0	131	BR168	X000	55	X000	991	9110	SEZ	SDM LRT	32	Altbestände in Verjüngung (Schattbaumarten) (1)			0,013
254	14	4045	A	1	0	131	BR168	X000	55	X000	380	9110	WLB	SDM 1	46	Erhalt von Altbäumen/Überhältern (1)	Erhaltungsmaßnahme (verpflichtend) (1)	1 (1)	9,18
254	14	4045	A	1	0	131	BR168	X000	55	X000	990	9110	FQR	SDM 1	3	Keine Befahrung (1)	Erhaltungsmaßnahme (verpflichtend) (1)	1 (1)	0,013
254	14	4045	A	1	0	131	BR168	X000	55	X000	990	9110	FQR	SDM LRT	32	Altbestände in Verjüngung (Schattbaumarten) (1)			0,013
254	14	4045	A	2	0	131	BR168	X000	55	X000	332	(9110)	FBH	SDM 1	3	Keine Befahrung (1)		1 (1)	0,025
254	14	4045	A	2	0	131	BR168	X000	55	X000	70	9110	WLB	SDM LRT	31	Junge und mittelalte Bestände in regulärer Pflegedurchforstung (1)			1,679
254	14	4046	A	0	0	131	BR168	X000	55	X000	784	9110	WLB	SDM LRT	32	Altbestände in Verjüngung (Schattbaumarten) (1)			0,513
254	14	4046	A	0	0	131	BR168	X000	55	X000	650	9110	WLB	SDM LRT	32	Altbestände in Verjüngung (Schattbaumarten) (1)			6,302
254	14	4046	A	0	3	131	BR168	X000	55	X000	750	9110	WLB	SDM LRT	37	Habitatbaumfläche, Prozessschutz (1)			1,385
254	14	4046	B	0	4	131	BR168	X000	55	X000	654	0	WXH	SDM 1	1	Bewirtschaftung gem. allgemeiner Planungsvorgaben (1)		3 (1)	0,158
254	14	4046	B	0	5	131	BR168	X000	55	X000	272	0	WZF	SDM 1	1	Bewirtschaftung gem. allgemeiner Planungsvorgaben (1)		3 (1)	1,943
254	14	4046	B	0	0	131	BR168	X000	55	X000	466	0	WZF	SDM 1	40	Förderung/Verjüngung von Baumarten der pnV im Rahmen von Mischungsregulierung und regulärer Durchforstung (1)		2 (1)	3,128
254	14	4046	C	0	7	131	BR168	X000	55	X000	655	0	WXH	SDM 1	48	Förderung der Eiche / sonst. Lichtbaumarten im Rahmen regulärer Durchforstung (1)		2 (1)	0,139
254	14	4046	C	0	0	131	BR168	X000	55	X000	171	9110	WLB	SDM LRT	31	Junge und mittelalte Bestände in regulärer Pflegedurchforstung (1)			2,582
254	14	4046	C	0	0	131	BR168	X000	55	X000	171	9110	WLB	SDM 1	41	Zurückdrängen gebietsfremder Baumarten (1)	Erhaltungsmaßnahme (verpflichtend) (1)	1 (1)	2,582
254	14	4046	C	0	2	131	BR168	X000	55	X000	784	9110	WLB	SDM LRT	32	Altbestände in Verjüngung (Schattbaumarten) (1)			0,725
254	14	4046	X	1	0	131	BR168	X000	55	X000	564	0	GET	SDM 1	605	Pflege durch Mahd (1)		2 (1)	0,416
254	14	4046	X	2	0	131	BR168	X000	55	X000	966	0	SEZ	SDM 1	3	Keine Befahrung (1)		2 (1)	0,011
254	14	4046	X	2	0	131	BR168	X000	55	X000	271	0	UHM	SDM 1	1	Bewirtschaftung gem. allgemeiner Planungsvorgaben (1)		3 (1)	0,178
254	14	4046	X	2	0	131	BR168	X000	55	X000	992	0	VEC	SDM 1	17	Eigendynamische Entwicklung im Planungszeitraum (1)		1 (1)	0,033
254	14	4046	X	4	0	131	BR168	X000	55	X000	751	0	UHM	SDM 1	1	Bewirtschaftung gem. allgemeiner Planungsvorgaben (1)		3 (1)	0,139

WÖN Maßnahmenliste in gültiger Waldeinteilung (nur Flächen >= 1000 m² oder §30 und Fläche >= 50 m²)

FNR	BBNR	Abt.	Uabt.	Ufl.	SE	FFH-Nr.	NSG	LSG	VSG	SOSG	Polynr.	FFH LRT	Biotop typ	Maßnahmen-typ	Nr.	Maßnahme Text (Bogen#)	Verpflichtung (Bogen#)	Priorität (Bogen#)	Fläche [ha]
254	14	4047	A	1	0	131	BR168	X000	55	X000	159	9110	WLB	SDM LRT	31	Junge und mittelalte Bestände in regulärer Pflegedurchforstung (1)			9,212
254	14	4047	A	1	0	131	BR168	X000	55	X000	962	9110	WLB	SDM LRT	31	Junge und mittelalte Bestände in regulärer Pflegedurchforstung (1)			1,275
254	14	4047	A	1	2	131	BR168	X000	55	X000	647	0	WXH	SDM 1	48	Förderung der Eiche / sonst. Lichtbaumarten im Rahmen regulärer Durchforstung (1)		2 (1)	0,321
254	14	4047	A	1	1	131	BR168	X000	55	X000	978	9110	SOZ	SDM 1	3	Keine Befahrung (1)		1 (1)	0,016
254	14	4047	A	1	1	131	BR168	X000	55	X000	264	9110	WLB	SDM LRT	37	Habitatbaumfläche, Prozessschutz (1)			1,791
254	14	4047	A	1	1	131	BR168	X000	55	X000	375	9110	WLB	SDM LRT	37	Habitatbaumfläche, Prozessschutz (1)			0,714
254	14	4047	A	1	99	131	BR168	X000	55	X000	67	9110	WLB	SDM LRT	37	Habitatbaumfläche, Prozessschutz (1)			0,216
254	14	4047	A	1	1	131	BR168	X000	55	X000	978	9110	SOZ	SDM LRT	37	Habitatbaumfläche, Prozessschutz (1)			0,016
254	14	4047	A	1	2	131	BR168	X000	55	X000	646	0	WXH	SDM 1	48	Förderung der Eiche / sonst. Lichtbaumarten im Rahmen regulärer Durchforstung (1)		2 (1)	0,331
254	14	4047	A	1	0	131	BR168	X000	55	X000	1001	0	OVW	SDM 1	1	Bewirtschaftung gem. allgemeiner Planungsvorgaben (1)		3 (1)	0,352
254	14	4047	A	1	2	131	BR168	X000	55	X000	62	0	WXH	SDM 1	48	Förderung der Eiche / sonst. Lichtbaumarten im Rahmen regulärer Durchforstung (1)		2 (1)	0,361
254	14	4047	A	2	0	131	BR168	X000	55	X000	964	(9110)	WXH	SDM 1	18	Entwicklung zum FFH-LRT (1)		2 (1)	0,11
254	14	4047	A	2	0	131	BR168	X000	55	X000	270	(9110)	WXH	SDM 1	18	Entwicklung zum FFH-LRT (1)		2 (1)	0,38
254	14	4047	A	2	0	131	BR168	X000	55	X000	964	(9110)	WXH	SDM 2	41	Zurückdrängen gebietsfremder Baumarten (1)		2 (1)	0,11
254	14	4047	A	2	0	131	BR168	X000	55	X000	459	(9110)	FBH	SDM 1	3	Keine Befahrung (1)		1 (1)	0,005
254	14	4047	B	0	3	131	BR168	X000	55	X000	65	(9110)	UWA	SDM 1	18	Entwicklung zum FFH-LRT (1)		2 (1)	0,304
254	14	4047	B	0	7	131	BR168	X000	55	X000	165	9110	WLB	SDM LRT	32	Altbestände in Verjüngung (Schattbaumarten) (1)			0,198
254	14	4047	B	0	0	131	BR168	X000	55	X000	459	(9110)	FBH	SDM 1	3	Keine Befahrung (1)		1 (1)	0,017
254	14	4047	B	0	0	131	BR168	X000	55	X000	984	(9110)	WZF	SDM 1	18	Entwicklung zum FFH-LRT (1)		2 (1)	2,211
254	14	4047	B	0	3	131	BR168	X000	55	X000	459	(9110)	FBH	SDM 1	3	Keine Befahrung (1)		1 (1)	0,006
254	14	4047	B	0	0	131	BR168	X000	55	X000	957	(9110)	WZF	SDM 1	18	Entwicklung zum FFH-LRT (1)		2 (1)	0,293
254	14	4048	A	0	0	131	BR168	X000	55	X000	1001	0	OVW	SDM 1	1	Bewirtschaftung gem. allgemeiner Planungsvorgaben (1)		3 (1)	0,116
254	14	4048	A	0	2	131	BR168	X000	55	X000	645	0	WXH	SDM 1	1	Bewirtschaftung gem. allgemeiner Planungsvorgaben (1)		3 (1)	0,412
254	14	4048	A	0	0	131	BR168	X000	55	X000	265	0	WZF	SDM 1	40	Förderung/Verjüngung von Baumarten der pnV im Rahmen von Mischungsregulierung und regulärer Durchforstung (1)		2 (1)	2,035
254	14	4048	A	0	1	131	BR168	X000	55	X000	954	0	UWA	SDM 1	40	Förderung/Verjüngung von Baumarten der pnV im Rahmen von Mischungsregulierung und regulärer Durchforstung (1)		1 (1)	0,41
254	14	4048	A	0	0	131	BR168	X000	55	X000	267	0	UMA	SDM 1	1	Bewirtschaftung gem. allgemeiner Planungsvorgaben (1)		3 (1)	0,107

WÖN Maßnahmenliste in gültiger Waldeinteilung (nur Flächen >= 1000 m² oder §30 und Fläche >= 50 m²)

FNR	BBNR	Abt.	Uabt.	Ufl.	SE	FFH-Nr.	NSG	LSG	VSG	SOSG	Polynr.	FFH LRT	Biotop typ	Maßnahmen-typ	Nr.	Maßnahme Text (Bogen#)	Verpflichtung (Bogen#)	Priorität (Bogen#)	Fläche [ha]
254	14	4048	A	0	0	131	BR168	X000	55	X000	462	0	WJL	SDM 1	40	Förderung/Verjüngung von Baumarten der pnV im Rahmen von Mischungsregulierung und regulärer Durchforstung (1)		2 (1)	0,735
254	14	4048	A	0	0	131	BR168	X000	55	X000	561	0	WJL	SDM 1	40	Förderung/Verjüngung von Baumarten der pnV im Rahmen von Mischungsregulierung und regulärer Durchforstung (1)		2 (1)	0,426
254	14	4048	A	0	0	131	BR168	X000	55	X000	743	0	UWA	SDM 1	40	Förderung/Verjüngung von Baumarten der pnV im Rahmen von Mischungsregulierung und regulärer Durchforstung (1)		1 (1)	0,307
254	14	4048	A	0	14	131	BR168	X000	55	X000	265	0	WZF	SDM 1	40	Förderung/Verjüngung von Baumarten der pnV im Rahmen von Mischungsregulierung und regulärer Durchforstung (1)		2 (1)	0,553
254	14	4048	B	1	0	131	BR168	X000	55	X000	460	9110	FBH	SDM 1	3	Keine Befahrung (1)	Erhaltungsmaßnahme (verpflichtend) (1)	1 (1)	0,048
254	14	4048	B	1	11	131	BR168	X000	55	X000	649	0	WJL	SDM 1	1	Bewirtschaftung gem. allgemeiner Planungsvorgaben (1)		3 (1)	0,234
254	14	4048	B	1	0	131	BR168	X000	55	X000	164	9110	WLB	SDM LRT	31	Junge und mittelalte Bestände in regulärer Pflegedurchforstung (1)			2,849
254	14	4048	B	1	0	131	BR168	X000	55	X000	460	9110	FBH	SDM LRT	31	Junge und mittelalte Bestände in regulärer Pflegedurchforstung (1)			0,048
254	14	4048	B	1	0	131	BR168	X000	55	X000	63	9110	WLB	SDM LRT	31	Junge und mittelalte Bestände in regulärer Pflegedurchforstung (1)			0,222
254	14	4048	B	2	0	131	BR168	X000	55	X000	378	0	WXH	SDM 1	48	Förderung der Eiche / sonst. Lichtbaumarten im Rahmen regulärer Durchforstung (1)		2 (1)	1,726
254	14	4048	X	0	0	131	BR168	X000	55	X000	970	0	UHM	SDM 1	1	Bewirtschaftung gem. allgemeiner Planungsvorgaben (1)		3 (1)	0,142
254	14	4049	A	0	0	131	BR168	X000	55	X000	968	9110	WJL	SDM LRT	31	Junge und mittelalte Bestände in regulärer Pflegedurchforstung (1)			0,496
254	14	4049	A	0	7	131	BR168	X000	55	X000	648	0	WXH	SDM 1	48	Förderung der Eiche / sonst. Lichtbaumarten im Rahmen regulärer Durchforstung (1)		2 (1)	0,402
254	14	4049	A	0	1	131	BR168	X000	55	X000	379	9110	WLB	SDM LRT	37	Habitatbaumfläche, Prozessschutz (1)			0,354
254	14	4049	A	0	0	131	BR168	X000	55	X000	266	9110	WLB	SDM LRT	32	Altbestände in Verjüngung (Schattbaumarten) (1)			9,954
254	14	4049	A	0	0	131	BR168	X000	55	X000	967	9110	FQR	SDM LRT	32	Altbestände in Verjüngung (Schattbaumarten) (1)			0,012
254	14	4049	A	0	0	131	BR168	X000	55	X000	745	0	WZF	SDM 1	1	Bewirtschaftung gem. allgemeiner Planungsvorgaben (1)		3 (1)	0,119
254	14	4049	A	0	0	131	BR168	X000	55	X000	967	9110	FQR	SDM 1	3	Keine Befahrung (1)	Erhaltungsmaßnahme (verpflichtend) (1)	1 (1)	0,012
254	14	4049	B	0	0	131	BR168	X000	55	X000	745	0	WZF	SDM 1	1	Bewirtschaftung gem. allgemeiner Planungsvorgaben (1)		3 (1)	3,711
254	14	4049	B	0	71	131	BR168	X000	55	X000	269	0	WLB	SDM 1	37	Habitatbaumfläche Prozessschutz (1)	Erhaltungsmaßnahme (verpflichtend) (1)	1 (1)	0,168

WÖN Maßnahmenliste in gültiger Waldeinteilung (nur Flächen >= 1000 m² oder §30 und Fläche >= 50 m²)

FNR	BBNR	Abt.	Uabt.	Ufl.	SE	FFH-Nr.	NSG	LSG	VSG	SOSG	Polynr.	FFH LRT	Biotop typ	Maßnahmen-typ	Nr.	Maßnahme Text (Bogen#)	Verpflichtung (Bogen#)	Priorität (Bogen#)	Fläche [ha]
254	14	4049	B	0	6	131	BR168	X000	55	X000	746	0	WZF	SDM 1	1	Bewirtschaftung gem. allgemeiner Planungsvorgaben (1)		3 (1)	1,473
254	14	4049	B	0	4	131	BR168	X000	55	X000	10	0	UWA	SDM 1	40	Förderung/Verjüngung von Baumarten der pnV im Rahmen von Mischungsregulierung und regulärer Durchforstung (1)		2 (1)	0,137
254	14	4049	C	1	0	131	BR168	X000	55	X000	747	9110	WLB	SDM LRT	31	Junge und mittelalte Bestände in regulärer Pflegedurchforstung (1)			1,627
254	14	4049	C	1	5	131	BR168	X000	55	X000	463	9110	WLB	SDM LRT	32	Altbestände in Verjüngung (Schattbaumarten) (1)			0,634
254	14	4049	C	1	0	131	BR168	X000	55	X000	747	9110	WLB	SDM 1	41	Zurückdrängen gebietsfremder Baumarten (1)	Erhaltungsmaßnahme (verpflichtend) (1)	2 (1)	1,627
254	14	4049	C	1	5	131	BR168	X000	55	X000	463	9110	WLB	Massnahme aus Freitext		Habitatbäume erhalten (1)		1 (1)	0,634
254	14	4049	C	1	0	131	BR168	X000	55	X000	381	0	WJL	SDM 1	1	Bewirtschaftung gem. allgemeiner Planungsvorgaben (1)		3 (1)	0,27
254	14	4049	C	2	0	131	BR168	X000	55	X000	69	0	WXH	SDM 1	48	Förderung der Eiche / sonst. Lichtbaumarten im Rahmen regulärer Durchforstung (1)		2 (1)	0,568
254	14	4049	C	2	2	131	BR168	X000	55	X000	66	9110	WLB	SDM LRT	37	Habitatbaumfläche, Prozessschutz (1)			0,767
254	14	4053	A	0	1	131	BR168	X000	55	X000	948	0	OVW	SDM 1	1	Bewirtschaftung gem. allgemeiner Planungsvorgaben (1)		3 (1)	0,115
254	14	4053	A	0	1	131	BR168	X000	55	X000	949	(9110)	WZL	SDM 2	41	Zurückdrängen gebietsfremder Baumarten (1)		2 (1)	0,133
254	14	4053	A	0	4	131	BR168	X000	55	X000	367	(9110)	UWA	SDM 2	40	Förderung/Verjüngung von Baumarten der pnV im Rahmen von Mischungsregulierung und regulärer Durchforstung (1)		2 (1)	0,662
254	14	4053	A	0	0	131	BR168	X000	55	X000	491	0	WZF	SDM 1	1	Bewirtschaftung gem. allgemeiner Planungsvorgaben (1)		3 (1)	4,256
254	14	4053	A	0	0	131	BR168	X000	55	X000	945	0	WZF	SDM 1	1	Bewirtschaftung gem. allgemeiner Planungsvorgaben (1)		3 (1)	1,182
254	14	4053	A	0	1	131	BR168	X000	55	X000	949	(9110)	WZL	SDM 1	18	Entwicklung zum FFH-LRT (1)		2 (1)	0,133
254	14	4053	A	0	3	131	BR168	X000	55	X000	204	0	WZF	SDM 1	1	Bewirtschaftung gem. allgemeiner Planungsvorgaben (1)		3 (1)	0,648
254	14	4053	A	0	1	131	BR168	X000	55	X000	739	(9110)	WZF	SDM 1	18	Entwicklung zum FFH-LRT (1)	Erhaltungsmaßnahme (verpflichtend) (1)	2 (1)	0,176
254	14	4053	A	0	4	131	BR168	X000	55	X000	367	(9110)	UWA	SDM 1	18	Entwicklung zum FFH-LRT (1)		2 (1)	0,662
254	14	4053	A	0	0	131	BR168	X000	55	X000	203	0	SEZ	SDM 1	3	Keine Befahrung (1)		1 (1)	0,006
254	14	4053	A	0	1	131	BR168	X000	55	X000	365	(9110)	WZF	SDM 1	18	Entwicklung zum FFH-LRT (1)	Erhaltungsmaßnahme (verpflichtend) (1)	2 (1)	3,237
254	14	4053	A	0	2	131	BR168	X000	55	X000	676	0	UWA	SDM 1	40	Förderung/Verjüngung von Baumarten der pnV im Rahmen von Mischungsregulierung und regulärer Durchforstung (1)		1 (1)	0,66
254	14	4053	A	0	2	131	BR168	X000	55	X000	946	0	UWA	SDM 1	1	Bewirtschaftung gem. allgemeiner Planungsvorgaben (1)		3 (1)	0,125

WÖN Maßnahmenliste in gültiger Waldeinteilung (nur Flächen >= 1000 m² oder §30 und Fläche >= 50 m²)

FNR	BBNR	Abt.	Uabt.	Ufl.	SE	FFH-Nr.	NSG	LSG	VSG	SOSG	Polynr.	FFH LRT	Biotop typ	Maßnahmen-typ	Nr.	Maßnahme Text (Bogen#)	Verpflichtung (Bogen#)	Priorität (Bogen#)	Fläche [ha]
254	14	4053	A	0	4	131	BR168	X000	55	X000	491	0	WZF	SDM 1	1	Bewirtschaftung gem. allgemeiner Planungsvorgaben (1)		3 (1)	0,109
254	14	4053	A	0	0	131	BR168	X000	55	X000	944	0	OVW	SDM 1	1	Bewirtschaftung gem. allgemeiner Planungsvorgaben (1)		3 (1)	0,104
254	14	4053	X	0	0	131	BR168	X000	55	X000	203	0	SEZ	SDM 1	3	Keine Befahrung (1)		1 (1)	0,019
254	14	4054	A	1	0	131	BR168	X000	55	X000	454	9110	WLB	SDM LRT	31	Junge und mittelalte Bestände in regulärer Pflegedurchforstung (1)			9,876
254	14	4054	A	1	0	131	BR168	X000	55	X000	454	9110	WLB	SDM 1	40	Förderung/Verjüngung von Baumarten der pnV im Rahmen von Mischungsregulierung und regulärer Durchforstung (1)	Erhaltungsmaßnahme (verpflichtend) (1)	1 (1)	9,876
254	14	4054	A	2	2	131	BR168	X000	55	X000	553	9110	WLB	SDM LRT	31	Junge und mittelalte Bestände in regulärer Pflegedurchforstung (1)			0,54
254	14	4054	A	2	2	131	BR168	X000	55	X000	553	9110	WLB	SDM 1	41	Zurückdrängen gebietsfremder Baumarten (1)	Erhaltungsmaßnahme (verpflichtend) (1)	2 (1)	0,54
254	14	4054	A	2	0	131	BR168	X000	55	X000	636	9110	WLB	SDM LRT	37	Habitatbaumfläche, Prozessschutz (1)			2,915
254	14	4054	A	3	0	131	BR168	X000	55	X000	148	9110	WLB	SDM 1	40	Förderung/Verjüngung von Baumarten der pnV im Rahmen von Mischungsregulierung und regulärer Durchforstung (1)	Erhaltungsmaßnahme (verpflichtend) (1)	1 (1)	2,24
254	14	4054	A	3	0	131	BR168	X000	55	X000	148	9110	WLB	SDM LRT	31	Junge und mittelalte Bestände in regulärer Pflegedurchforstung (1)			2,24
254	14	4054	A	4	0	131	BR168	X000	55	X000	413	0	WZF	SDM 1	1	Bewirtschaftung gem. allgemeiner Planungsvorgaben (1)		3 (1)	0,62
254	14	4054	X	0	0	131	BR168	X000	55	X000	951	0	UHM	SDM 1	605	Pflege durch Mahd (1)		2 (1)	0,244
254	14	4054	X	0	0	131	BR168	X000	55	X000	735	0	GMS	SDM 1	605	Pflege durch Mahd (1)		1 (1)	0,359
254	14	4055	A	1	0	131	BR168	X000	55	X000	64	9110	SOZ	SDM LRT	31	Junge und mittelalte Bestände in regulärer Pflegedurchforstung (1)			0,024
254	14	4055	A	1	0	131	BR168	X000	55	X000	257	9110	WLB	SDM 1	46	Erhalt von Altbäumen/Überhältern (1)	Erhaltungsmaßnahme (verpflichtend) (1)	2 (1)	10,004
254	14	4055	A	1	0	131	BR168	X000	55	X000	257	9110	WLB	SDM LRT	31	Junge und mittelalte Bestände in regulärer Pflegedurchforstung (1)			10,004
254	14	4055	A	1	0	131	BR168	X000	55	X000	64	9110	SOZ	SDM 1	3	Keine Befahrung (1)		1 (1)	0,024
254	14	4055	A	2	0	131	BR168	X000	55	X000	643	9110	WLB	SDM LRT	31	Junge und mittelalte Bestände in regulärer Pflegedurchforstung (1)			1,656
254	14	4055	A	2	0	131	BR168	X000	55	X000	643	9110	WLB	SDM 1	41	Zurückdrängen gebietsfremder Baumarten (1)	Erhaltungsmaßnahme (verpflichtend) (1)	2 (1)	1,656
254	14	4055	A	3	0	131	BR168	X000	55	X000	152	9110	WLB	SDM LRT	31	Junge und mittelalte Bestände in regulärer Pflegedurchforstung (1)			6,905
254	14	4055	A	3	0	131	BR168	X000	55	X000	152	9110	WLB	SDM 1	40	Förderung/Verjüngung von Baumarten der pnV im Rahmen von Mischungsregulierung und regulärer Durchforstung (1)	Erhaltungsmaßnahme (verpflichtend) (1)	1 (1)	6,905
254	14	4055	X	2	0	131	BR168	X000	55	X000	453	0	UHM	SDM 1	605	Pflege durch Mahd (1)		3 (1)	0,687

WÖN Maßnahmenliste in gültiger Waldeinteilung (nur Flächen >= 1000 m² oder §30 und Fläche >= 50 m²)

FNR	BBNR	Abt.	Uabt.	Ufl.	SE	FFH-Nr.	NSG	LSG	VSG	SOSG	Polynr.	FFH LRT	Biotop typ	Maßnahmen-typ	Nr.	Maßnahme Text (Bogen#)	Verpflichtung (Bogen#)	Priorität (Bogen#)	Fläche [ha]
254	14	4056	A	1	0	131	BR168	X000	55	X000	149	9110	WLB	SDM 1	46	Erhalt von Altbäumen/Überhältern (1)		2 (1)	4,763
254	14	4056	A	1	71	131	BR168	X000	55	X000	261	9110	WLB	SDM LRT	37	Habitatbaumfläche, Prozessschutz (1)			0,17
254	14	4056	A	1	0	131	BR168	X000	55	X000	953	9110	WLB	SDM LRT	31	Junge und mittelalte Bestände in regulärer Pflegedurchforstung (1)			8,442
254	14	4056	A	1	0	131	BR168	X000	55	X000	149	9110	WLB	SDM LRT	31	Junge und mittelalte Bestände in regulärer Pflegedurchforstung (1)			4,763
254	14	4056	A	1	2	131	BR168	X000	55	X000	263	0	UHM	SDM 1	1	Bewirtschaftung gem. allgemeiner Planungsvorgaben (1)		3 (1)	0,372
254	14	4056	A	1	0	131	BR168	X000	55	X000	955	9110	WLB	SDM LRT	31	Junge und mittelalte Bestände in regulärer Pflegedurchforstung (1)			0,388
254	14	4056	A	2	0	131	BR168	X000	55	X000	458	0	WXH	SDM 1	48	Förderung der Eiche / sonst. Lichtbaumarten im Rahmen regulärer Durchforstung (1)		2 (1)	0,739
254	14	4056	X	0	0	131	BR168	X000	55	X000	61	0	SOZ	SDM 1	21	Natürliche Entwicklung/Sukzession, Nichtwald-Flächen außerhalb von NWE (1)		1 (1)	0,077
254	14	4056	X	0	0	131	BR168	X000	55	X000	61	0	SOZ	SDM 2	3	Keine Befahrung (1)		1 (1)	0,077
254	14	4057	A	0	5	131	BR168	X000	55	X000	156	0	UHM	SDM 1	1	Bewirtschaftung gem. allgemeiner Planungsvorgaben (1)		3 (1)	0,311
254	14	4057	A	0	0	131	BR168	X000	55	X000	158	9110	WLB	SDM LRT	31	Junge und mittelalte Bestände in regulärer Pflegedurchforstung (1)			0,741
254	14	4057	A	0	6	131	BR168	X000	55	X000	559	9110	WLB	SDM LRT	37	Habitatbaumfläche, Prozessschutz (1)			0,324
254	14	4057	A	0	0	131	BR168	X000	55	X000	155	9110	WLB	SDM LRT	31	Junge und mittelalte Bestände in regulärer Pflegedurchforstung (1)			1,464
254	14	4057	A	0	2	131	BR168	X000	55	X000	377	9110	WLB	SDM 1	40	Förderung/Verjüngung von Baumarten der pnV im Rahmen von Mischungsregulierung und regulärer Durchforstung (1)		2 (1)	0,277
254	14	4057	A	0	0	131	BR168	X000	55	X000	979	9110	WLB	SDM LRT	31	Junge und mittelalte Bestände in regulärer Pflegedurchforstung (1)			4,387
254	14	4057	A	0	0	131	BR168	X000	55	X000	457	9110	WLB	SDM LRT	31	Junge und mittelalte Bestände in regulärer Pflegedurchforstung (1)			3,371
254	14	4057	A	0	6	131	BR168	X000	55	X000	60	9110	WLB	Massnahme aus Freitext		Zurückdrängen von Fichte in Verjüngung (1)		2 (1)	0,588
254	14	4057	A	0	0	131	BR168	X000	55	X000	642	9110	WLB	SDM LRT	31	Junge und mittelalte Bestände in regulärer Pflegedurchforstung (1)			1,443
254	14	4057	A	0	2	131	BR168	X000	55	X000	377	9110	WLB	SDM LRT	32	Altbestände in Verjüngung (Schattbaumarten) (1)			0,277
254	14	4057	A	0	5	131	BR168	X000	55	X000	263	0	UHM	SDM 1	1	Bewirtschaftung gem. allgemeiner Planungsvorgaben (1)		3 (1)	0,474
254	14	4057	A	0	6	131	BR168	X000	55	X000	60	9110	WLB	SDM LRT	37	Habitatbaumfläche, Prozessschutz (1)			0,588
254	14	4057	B	0	1	131	BR168	X000	55	X000	141	9110	WLB	SDM LRT	32	Altbestände in Verjüngung (Schattbaumarten) (1)			0,384
254	14	4057	B	0	1	131	BR168	X000	55	X000	59	9110	WLB	SDM LRT	32	Altbestände in Verjüngung (Schattbaumarten) (1)			1,723
254	14	4057	B	0	4	131	BR168	X000	55	X000	262	9110	WLB	SDM LRT	31	Junge und mittelalte Bestände in regulärer Pflegedurchforstung (1)			0,79

WÖN Maßnahmenliste in gültiger Waldeinteilung (nur Flächen >= 1000 m² oder §30 und Fläche >= 50 m²)

FNR	BBNR	Abt.	Uabt.	Ufl.	SE	FFH-Nr.	NSG	LSG	VSG	SOSG	Polynr.	FFH LRT	Biotop typ	Maßnahmen-typ	Nr.	Maßnahme Text (Bogen#)	Verpflichtung (Bogen#)	Priorität (Bogen#)	Fläche [ha]
254	14	4057	B	0	4	131	BR168	X000	55	X000	262	9110	WLB	SDM 1	41	Zurückdrängen gebietsfremder Baumarten (1)	Erhaltungsmaßnahme (verpflichtend) (1)	1 (1)	0,79
254	14	4057	B	0	0	131	BR168	X000	55	X000	371	9110	WLB	SDM LRT	32	Altbestände in Verjüngung (Schattbaumarten) (1)			2,201
254	14	4057	C	0	0	131	BR168	X000	55	X000	161	0	WXH	SDM 1	48	Förderung der Eiche / sonst. Lichtbaumarten im Rahmen regulärer Durchforstung (1)		2 (1)	2,847
254	14	4061	B	0	0	131	BR168	X000	55	X000	488	9110	WLB	SDM LRT	37	Habitatbaumfläche, Prozessschutz (1)			1,974
254	14	4061	B	0	0	131	BR168	X000	55	X000	93	9110	WLB	SDM LRT	37	Habitatbaumfläche, Prozessschutz (1)			0,381
254	14	4062	A	0	2	131	BR168	X000	55	X000	405	9110	WLB	SDM 1	54	Erstinstandsetzung der Habitatbaumflächen durch Auszug von gebietsfremden Baumarten nur in NWE (1)	Erhaltungsmaßnahme (verpflichtend) (1)	1 (1)	0,641
254	14	4062	A	0	72	131	BR168	X000	55	X000	99	9110	WLB	SDM LRT	37	Habitatbaumfläche, Prozessschutz (1)			0,214
254	14	4062	A	0	3	131	BR168	X000	55	X000	93	9110	WLB	SDM LRT	37	Habitatbaumfläche, Prozessschutz (1)			1,276
254	14	4062	A	0	0	131	BR168	X000	55	X000	481	9110	WLB	SDM LRT	32	Altbestände in Verjüngung (Schattbaumarten) (1)			4,856
254	14	4062	A	0	0	131	BR168	X000	55	X000	481	9110	WLB	SDM 1	40	Förderung/Verjüngung von Baumarten der pnV im Rahmen von Mischungsregulierung und regulärer Durchforstung (1)	Erhaltungsmaßnahme (verpflichtend) (1)	2 (1)	4,856
254	14	4062	A	0	0	131	BR168	X000	55	X000	665	9110	WLB	SDM LRT	31	Junge und mittelalte Bestände in regulärer Pflegedurchforstung (1)			0,964
254	14	4062	A	0	0	131	BR168	X000	55	X000	129	0	UHM	SDM 1	1	Bewirtschaftung gem. allgemeiner Planungsvorgaben (1)		3 (1)	0,103
254	14	4062	A	0	72	131	BR168	X000	55	X000	99	9110	WLB	SDM 1	54	Erstinstandsetzung der Habitatbaumflächen durch Auszug von gebietsfremden Baumarten nur in NWE (1)	Erhaltungsmaßnahme (verpflichtend) (1)	1 (1)	0,214
254	14	4062	A	0	2	131	BR168	X000	55	X000	405	9110	WLB	SDM LRT	37	Habitatbaumfläche, Prozessschutz (1)			0,641
254	14	4062	A	0	0	131	BR168	X000	55	X000	580	9110	WLB	SDM LRT	32	Altbestände in Verjüngung (Schattbaumarten) (1)			10,429
254	14	4062	A	0	0	131	BR168	X000	55	X000	580	9110	WLB	SDM 1	40	Förderung/Verjüngung von Baumarten der pnV im Rahmen von Mischungsregulierung und regulärer Durchforstung (1)	Erhaltungsmaßnahme (verpflichtend) (1)	2 (1)	10,429
254	14	4062	B	0	0	131	BR168	X000	55	X000	925	0	UWA	SDM 1	40	Förderung/Verjüngung von Baumarten der pnV im Rahmen von Mischungsregulierung und regulärer Durchforstung (1)		2 (1)	0,182
254	14	4062	B	0	4	131	BR168	X000	55	X000	925	0	UWA	SDM 1	40	Förderung/Verjüngung von Baumarten der pnV im Rahmen von Mischungsregulierung und regulärer Durchforstung (1)		2 (1)	1,059
254	14	4062	B	0	0	131	BR168	X000	55	X000	931	0	OVW	SDM 1	1	Bewirtschaftung gem. allgemeiner Planungsvorgaben (1)		3 (1)	0,239
254	14	4062	B	0	0	131	BR168	X000	55	X000	91	0	WZF	SDM 1	1	Bewirtschaftung gem. allgemeiner Planungsvorgaben (1)		3 (1)	1,151
254	14	4062	B	0	4	131	BR168	X000	55	X000	189	0	UWA	SDM 1	40	Förderung/Verjüngung von Baumarten der pnV im Rahmen von Mischungsregulierung und regulärer Durchforstung (1)		2 (1)	0,133

WÖN Maßnahmenliste in gültiger Waldeinteilung (nur Flächen >= 1000 m² oder §30 und Fläche >= 50 m²)

FNR	BBNR	Abt.	Uabt.	Ufl.	SE	FFH-Nr.	NSG	LSG	VSG	SOSG	Polynr.	FFH LRT	Biotop typ	Maßnahmen-typ	Nr.	Maßnahme Text (Bogen#)	Verpflichtung (Bogen#)	Priorität (Bogen#)	Fläche [ha]
254	14	4062	B	0	6	131	BR168	X000	55	X000	395	0	WZF	SDM 1	1	Bewirtschaftung gem. allgemeiner Planungsvorgaben (1)		3 (1)	0,81
254	14	4062	B	0	0	131	BR168	X000	55	X000	669	0	WZF	SDM 1	40	Förderung/Verjüngung von Baumarten der pnV im Rahmen von Mischungsregulierung und regulärer Durchforstung (1)		2 (1)	0,58
254	14	4062	C	0	0	131	BR168	X000	55	X000	95	0	WXH	SDM 1	48	Förderung der Eiche / sonst. Lichtbaumarten im Rahmen regulärer Durchforstung (1)		2 (1)	1,952
254	14	4063	A	1	0	131	BR168	X000	55	X000	480	9110	WLB	SDM LRT	31	Junge und mittelalte Bestände in regulärer Pflegedurchforstung (1)			1,731
254	14	4063	A	1	0	131	BR168	X000	55	X000	581	9110	WLB	SDM LRT	31	Junge und mittelalte Bestände in regulärer Pflegedurchforstung (1)			1,341
254	14	4063	A	1	0	131	BR168	X000	55	X000	931	0	OVW	SDM 1	1	Bewirtschaftung gem. allgemeiner Planungsvorgaben (1)		3 (1)	0,128
254	14	4063	A	1	0	131	BR168	X000	55	X000	301	9110	WLB	SDM LRT	31	Junge und mittelalte Bestände in regulärer Pflegedurchforstung (1)			1,973
254	14	4063	A	1	4	131	BR168	X000	55	X000	92	9110	WLB	SDM LRT	37	Habitatbaumfläche, Prozessschutz (1)			3,844
254	14	4063	A	1	3	131	BR168	X000	55	X000	931	0	OVW	SDM 1	1	Bewirtschaftung gem. allgemeiner Planungsvorgaben (1)		3 (1)	0,113
254	14	4063	A	1	0	131	BR168	X000	55	X000	937	9110	WXH	SDM LRT	31	Junge und mittelalte Bestände in regulärer Pflegedurchforstung (1)			0,142
254	14	4063	A	1	3	131	BR168	X000	55	X000	296	9110	WLB	SDM LRT	32	Altbestände in Verjüngung (Schattbaumarten) (1)			1,702
254	14	4063	A	1	0	131	BR168	X000	55	X000	300	9110	WLB	SDM LRT	31	Junge und mittelalte Bestände in regulärer Pflegedurchforstung (1)			0,411
254	14	4063	A	2	0	131	BR168	X000	55	X000	934	9110	SOZ	SDM LRT	31	Junge und mittelalte Bestände in regulärer Pflegedurchforstung (1)			0,013
254	14	4063	A	2	0	131	BR168	X000	55	X000	989	9110	WLB	SDM LRT	31	Junge und mittelalte Bestände in regulärer Pflegedurchforstung (1)			0,425
254	14	4063	A	2	2	131	BR168	X000	55	X000	673	9110	WLB	SDM 1	41	Zurückdrängen gebietsfremder Baumarten (1)	Erhaltungsmaßnahme (verpflichtend) (1)	2 (1)	2,397
254	14	4063	A	2	0	131	BR168	X000	55	X000	934	9110	SOZ	SDM 1	3	Keine Befahrung (1)	Erhaltungsmaßnahme (verpflichtend) (1)	1 (1)	0,013
254	14	4063	A	2	0	131	BR168	X000	55	X000	939	9110	FBH	SDM LRT	31	Junge und mittelalte Bestände in regulärer Pflegedurchforstung (1)			0,04
254	14	4063	A	2	2	131	BR168	X000	55	X000	673	9110	WLB	SDM LRT	31	Junge und mittelalte Bestände in regulärer Pflegedurchforstung (1)			2,397
254	14	4063	A	2	0	131	BR168	X000	55	X000	326	0	OVW	SDM 1	6	Bekämpfung invasiver Arten/Neophyten (1)		1 (1)	0,152
254	14	4063	A	2	0	131	BR168	X000	55	X000	939	9110	FBH	SDM 1	3	Keine Befahrung (1)	Erhaltungsmaßnahme (verpflichtend) (1)	1 (1)	0,04
254	14	4063	A	2	0	131	BR168	X000	55	X000	674	9110	WLB	SDM LRT	31	Junge und mittelalte Bestände in regulärer Pflegedurchforstung (1)			7,963

WÖN Maßnahmenliste in gültiger Waldeinteilung (nur Flächen >= 1000 m² oder §30 und Fläche >= 50 m²)

FNR	BBNR	Abt.	Uabt.	Ufl.	SE	FFH-Nr.	NSG	LSG	VSG	SOSG	Polynr.	FFH LRT	Biotop typ	Maßnahmen-typ	Nr.	Maßnahme Text (Bogen#)	Verpflichtung (Bogen#)	Priorität (Bogen#)	Fläche [ha]
254	14	4063	B	0	5	131	BR168	X000	55	X000	550	0	WJL	SDM 1	40	Förderung/Verjüngung von Baumarten der pnV im Rahmen von Mischungsregulierung und regulärer Durchforstung (1)		2 (1)	0,149
254	14	4063	B	0	0	131	BR168	X000	55	X000	549	0	WZF	SDM 1	1	Bewirtschaftung gem. allgemeiner Planungsvorgaben (1)		3 (1)	1,942
254	14	4064	A	1	10	131	BR168	X000	55	X000	363	(9110)	WXH	SDM 1	18	Entwicklung zum FFH-LRT (1)		2 (1)	0,119
254	14	4064	A	1	1	131	BR168	X000	55	X000	586	(9110)	WZL	SDM 1	18	Entwicklung zum FFH-LRT (1)		2 (1)	4,414
254	14	4064	A	1	1	131	BR168	X000	55	X000	157	0	FBH	SDM 2	301	Zurückdrängung nicht standortgemäßer Uferbestockung (1)		2 (1)	0,022
254	14	4064	A	1	0	131	BR168	X000	55	X000	98	9110	WLB	SDM 1	41	Zurückdrängen gebietsfremder Baumarten (1)		2 (1)	6,092
254	14	4064	A	1	2	131	BR168	X000	55	X000	490	(9110)	WZF	SDM 1	18	Entwicklung zum FFH-LRT (1)		2 (1)	0,452
254	14	4064	A	1	0	131	BR168	X000	55	X000	98	9110	WLB	SDM LRT	31	Junge und mittelalte Bestände in regulärer Pflegedurchforstung (1)			6,092
254	14	4064	A	1	1	131	BR168	X000	55	X000	157	0	FBH	SDM 1	3	Keine Befahrung (1)		1 (1)	0,022
254	14	4064	A	2	0	131	BR168	X000	55	X000	410	9110	WLB	SDM LRT	31	Junge und mittelalte Bestände in regulärer Pflegedurchforstung (1)			1,605
254	14	4064	A	2	3	131	BR168	X000	55	X000	361	9110	WLB	SDM LRT	37	Habitatbaumfläche, Prozessschutz (1)			0,598
254	14	4064	A	2	0	131	BR168	X000	55	X000	202	9110	WLB	SDM LRT	31	Junge und mittelalte Bestände in regulärer Pflegedurchforstung (1)			0,688
254	14	4064	A	2	3	131	BR168	X000	55	X000	402	9110	WLB	SDM LRT	37	Habitatbaumfläche, Prozessschutz (1)			0,508
254	14	4064	A	2	5	131	BR168	X000	55	X000	11	0	WXH	SDM 1	6	Bekämpfung invasiver Arten/Neophyten (1)		1 (1)	0,404
254	14	4064	X	1	0	131	BR168	X000	55	X000	157	0	FBH	SDM 2	301	Zurückdrängung nicht standortgemäßer Uferbestockung (1)		2 (1)	0,016
254	14	4064	X	1	0	131	BR168	X000	55	X000	157	0	FBH	SDM 1	3	Keine Befahrung (1)		1 (1)	0,016
254	14	4064	X	1	0	131	BR168	X000	55	X000	943	0	NSR	SDM 1	605	Pflege durch Mahd (1)		3 (1)	0,048
254	14	4064	X	1	0	131	BR168	X000	55	X000	409	0	GEF	SDM 1	605	Pflege durch Mahd (1)		3 (1)	0,246
254	14	4064	X	2	0	131	BR168	X000	55	X000	941	0	GMS	SDM 1	605	Pflege durch Mahd (1)		2 (1)	0,832
254	14	4065	A	0	0	131	BR168	X000	55	X000	13	9110	WLB	SDM LRT	31	Junge und mittelalte Bestände in regulärer Pflegedurchforstung (1)			6,608
254	14	4065	A	0	4	131	BR168	X000	55	X000	258	(9110)	WZL	SDM 1	18	Entwicklung zum FFH-LRT (1)		2 (1)	0,411
254	14	4065	A	0	8	131	BR168	X000	55	X000	58	9110	WLB	SDM LRT	32	Altbestände in Verjüngung (Schattbaumarten) (1)			0,102
254	14	4065	A	0	8	131	BR168	X000	55	X000	364	(9110)	WXH	SDM 1	18	Entwicklung zum FFH-LRT (1)		2 (1)	0,372
254	14	4065	A	0	2	131	BR168	X000	55	X000	638	9110	WLB	SDM LRT	31	Junge und mittelalte Bestände in regulärer Pflegedurchforstung (1)			0,644
254	14	4065	A	0	3	131	BR168	X000	55	X000	452	(9110)	WZF	SDM 1	18	Entwicklung zum FFH-LRT (1)		2 (1)	0,443
254	14	4065	A	0	0	131	BR168	X000	55	X000	13	9110	WLB	SDM 1	40	Förderung/Verjüngung von Baumarten der pnV im Rahmen von Mischungsregulierung und regulärer Durchforstung (1)		2 (1)	6,608
254	14	4065	B	0	7	131	BR168	X000	55	X000	369	9110	WLB	SDM LRT	31	Junge und mittelalte Bestände in regulärer Pflegedurchforstung (1)			0,4

WÖN Maßnahmenliste in gültiger Waldeinteilung (nur Flächen >= 1000 m² oder §30 und Fläche >= 50 m²)

FNR	BBNR	Abt.	Uabt.	Ufl.	SE	FFH-Nr.	NSG	LSG	VSG	SOSG	Polynr.	FFH LRT	Biotop typ	Maßnahmen-typ	Nr.	Maßnahme Text (Bogen#)	Verpflichtung (Bogen#)	Priorität (Bogen#)	Fläche [ha]
254	14	4065	B	0	9	131	BR168	X000	55	X000	151	0	WZF	SDM 1	40	Förderung/Verjüngung von Baumarten der pnV im Rahmen von Mischungsregulierung und regulärer Durchforstung (1)		2 (1)	0,59
254	14	4065	B	0	7	131	BR168	X000	55	X000	369	9110	WLB	SDM 1	41	Zurückdrängen gebietsfremder Baumarten (1)	Erhaltungsmaßnahme (verpflichtend) (1)	2 (1)	0,4
254	14	4065	B	0	1	131	BR168	X000	55	X000	737	0	UWA	SDM 1	40	Förderung/Verjüngung von Baumarten der pnV im Rahmen von Mischungsregulierung und regulärer Durchforstung (1)		1 (1)	0,413
254	14	4065	B	0	6	131	BR168	X000	55	X000	259	9110	WLB	SDM LRT	32	Altbestände in Verjüngung (Schattbaumarten) (1)			1,17
254	14	4065	B	0	0	131	BR168	X000	55	X000	58	9110	WLB	SDM LRT	32	Altbestände in Verjüngung (Schattbaumarten) (1)			2,613
254	14	4065	B	0	9	131	BR168	X000	55	X000	151	0	WZF	SDM 2	29	Zeitliche Beschränkung der Holzernte, Altholzbewirtschaftung (1)		1 (1)	0,59
254	14	4065	X	0	0	131	BR168	X000	55	X000	160	0	OVW	SDM 1	1	Bewirtschaftung gem. allgemeiner Planungsvorgaben (1)		3 (1)	0,155
254	14	4065	X	0	0	131	BR168	X000	55	X000	201	0	GEF	SDM 1	605	Pflege durch Mahd (1)		3 (1)	0,599
254	14	4065	X	0	0	131	BR168	X000	55	X000	582	0	HBA	SDM 1	1	Bewirtschaftung gem. allgemeiner Planungsvorgaben (1)		3 (1)	0,154
268	2	177	A	0	0	130	HA149	X000	55	X000	240	9110	WLB	SDM LRT	39	Naturwald (1)			10,227
268	2	177	A	0	3	130	HA149	X000	55	X000	240	9110	WLB	SDM LRT	39	Naturwald (1)			0,452
268	2	177	A	0	0	130	HA149	X000	55	X000	118	0	OVW	SDM 1	1	Bewirtschaftung gem. allgemeiner Planungsvorgaben (1)		3 (1)	0,103
268	2	177	A	0	40	130	HA149	X000	55	X000	240	9110	WLB	SDM LRT	39	Naturwald (1)			0,202
268	2	177	A	0	2	130	HA149	x000	55	X000	455	0	WZF	SDM 1	39	Naturwald (1)		1 (1)	0,189
268	2	177	B	1	8	130	HA149	x000	55	X000	782	0	WZF	SDM 1	1	Bewirtschaftung gem. allgemeiner Planungsvorgaben (1)		3 (1)	0,436
268	2	177	B	1	9	130	HA149	x000	55	X000	782	0	WZF	SDM 1	1	Bewirtschaftung gem. allgemeiner Planungsvorgaben (1)		3 (1)	3,732
268	2	177	B	1	41	130	HA149	X000	55	X000	117	9110	WLB	Massnahme aus Freitext		Fichte bis 31.12.25 entnehmen (aktuelle Rechtslage vor Beginn der Ausführungsplanung prüfen) (1)		2 (1)	0,107
268	2	177	B	1	41	130	HA149	X000	55	X000	117	9110	WLB	SDM 1	41	Zurückdrängen gebietsfremder Baumarten (1)		2 (1)	0,107
268	2	177	B	1	41	130	HA149	X000	55	X000	115	9110	WLB	SDM LRT	37	Habitatbaumfläche, Prozessschutz (1)			0,563
268	2	177	B	1	41	130	HA149	X000	55	X000	117	9110	WLB	SDM LRT	37	Habitatbaumfläche, Prozessschutz (1)			0,107
268	2	177	B	1	41	130	HA149	x000	55	X000	352	0	WJN	SDM 2	41	Zurückdrängen gebietsfremder Baumarten (1)		1 (1)	0,293
268	2	177	B	1	41	130	HA149	x000	55	X000	352	0	WJN	SDM 1	37	Habitatbaumfläche Prozessschutz (1)		1 (1)	0,293
268	2	177	B	1	41	130	HA149	x000	55	X000	353	9110	WLB	SDM LRT	37	Habitatbaumfläche, Prozessschutz (1)			0,118
268	2	177	B	1	0	130	HA149	x000	55	X000	239	0	WZF	SDM 1	1	Bewirtschaftung gem. allgemeiner Planungsvorgaben (1)		3 (1)	2,049
268	2	177	B	1	41	130	HA149	X000	55	X000	115	9110	WLB	SDM 1	41	Zurückdrängen gebietsfremder Baumarten (1)		2 (1)	0,563
268	2	177	B	1	10	130	HA149	x000	55	X000	783	0	WZS	SDM 1	1	Bewirtschaftung gem. allgemeiner Planungsvorgaben (1)		3 (1)	0,547

WÖN Maßnahmenliste in gültiger Waldeinteilung (nur Flächen >= 1000 m² oder §30 und Fläche >= 50 m²)

FNR	BBNR	Abt.	Uabt.	Ufl.	SE	FFH-Nr.	NSG	LSG	VSG	SOSG	Polynr.	FFH LRT	Biotop typ	Maßnahmen-typ	Nr.	Maßnahme Text (Bogen#)	Verpflichtung (Bogen#)	Priorität (Bogen#)	Fläche [ha]
268	2	177	B	1	0	130	HA149	x000	55	X000	670	0	WZF	SDM 1	1	Bewirtschaftung gem. allgemeiner Planungsvorgaben (1)		3 (1)	1,498
268	2	177	B	1	41	130	HA149	X000	55	X000	115	9110	WLB	Massnahme aus Freitext		Verbliebene Fichte im Randbereich bis 31.12.25 entnehmen (aktuelle Rechtslage vor Beginn der Ausführungsplanung prüfen) (1)		2 (1)	0,563
268	2	178	A	1	0	130	HA149	x000	55	X000	788	(9110)	WZL	SDM 2	41	Zurückdrängen gebietsfremder Baumarten (1)		1 (1)	2,151
268	2	178	A	1	0	130	HA149	x000	55	X000	456	0	WZS	SDM 1	1	Bewirtschaftung gem. allgemeiner Planungsvorgaben (1)		3 (1)	0,129
268	2	178	A	1	1	130	HA149	x000	55	X000	787	9110	WLB	SDM LRT	37	Habitatbaumfläche, Prozessschutz (1)			0,416
268	2	178	A	1	0	130	HA149	x000	55	X000	788	(9110)	WZL	SDM 1	18	Entwicklung zum FFH-LRT (1)		1 (1)	2,151
268	2	178	A	5	53	130	HA149	x000	55	X000	119	0	GMA	SDM 1	605	Pflege durch Mahd (1)		1 (1)	0,023
268	2	178	A	5	52	130	HA149	x000	55	X000	786	0	WZF	SDM 1	1	Bewirtschaftung gem. allgemeiner Planungsvorgaben (1)		3 (1)	0,236
268	2	178	A	5	53	130	HA149	x000	55	X000	119	0	GMA	Massnahme aus Freitext		Mahdgut abtransportieren oder am Rand der Fläche lagern. (1)		2 (1)	0,023
268	2	178	A	5	0	130	HA149	x000	55	X000	119	0	GMA	SDM 1	605	Pflege durch Mahd (1)		1 (1)	0,047
268	2	178	A	5	0	130	HA149	x000	55	X000	453	0	WZF	SDM 1	1	Bewirtschaftung gem. allgemeiner Planungsvorgaben (1)		3 (1)	1,341
268	2	178	A	5	0	130	HA149	x000	55	X000	121	0	WZF	SDM 1	1	Bewirtschaftung gem. allgemeiner Planungsvorgaben (1)		3 (1)	0,307
268	2	178	A	5	0	130	HA149	x000	55	X000	119	0	GMA	Massnahme aus Freitext		Mahdgut abtransportieren oder am Rand der Fläche lagern. (1)		2 (1)	0,047
268	2	178	X	2	0	130	HA149	x000	55	X000	119	0	GMA	Massnahme aus Freitext		Mahdgut abtransportieren oder am Rand der Fläche lagern. (1)		2 (1)	0,351
268	2	178	X	2	0	130	HA149	x000	55	X000	913	0	GMA	SDM 1	605	Pflege durch Mahd (1)		1 (1)	0,048
268	2	178	X	2	0	130	HA149	x000	55	X000	119	0	GMA	SDM 1	605	Pflege durch Mahd (1)		1 (1)	0,351
268	2	178	X	2	0	130	HA149	x000	55	X000	784	0	UWA	SDM 1	1	Bewirtschaftung gem. allgemeiner Planungsvorgaben (1)		3 (1)	0,103
268	2	178	X	2	0	130	HA149	x000	55	X000	913	0	GMA	Massnahme aus Freitext		Mahdgut abtransportieren oder am Rand der Fläche lagern. (1)		2 (1)	0,048
268	2	180	A	1	1	130	HA149	X000	55	X000	246	9110	FQR	SDM 2	17	Eigendynamische Entwicklung im Planungszeitraum (1)	Erhaltungsmaßnahme (verpflichtend) (1)	1 (1)	0,036
268	2	180	A	1	0	130	HA149	x000	55	X000	550	9110	WLB	SDM LRT	37	Habitatbaumfläche, Prozessschutz (1)			6,902
268	2	180	A	1	1	130	HA149	x000	55	X000	359	9110	WLB	SDM LRT	31	Junge und mittelalte Bestände in regulärer Pflegedurchforstung (1)			1,032
268	2	180	A	1	1	130	HA149	x000	55	X000	938	9110	WLB	SDM LRT	31	Junge und mittelalte Bestände in regulärer Pflegedurchforstung (1)			0,234
268	2	180	A	1	43	130	HA149	x000	55	X000	124	9110	WLB	SDM LRT	37	Habitatbaumfläche, Prozessschutz (1)			0,116
268	2	180	A	1	0	130	HA149	x000	55	X000	381	0	OVW	SDM 1	1	Bewirtschaftung gem. allgemeiner Planungsvorgaben (1)		3 (1)	0,196
268	2	180	A	1	0	130	HA149	X000	55	X000	683	9110	WLB	SDM LRT	37	Habitatbaumfläche, Prozessschutz (1)			0,165

WÖN Maßnahmenliste in gültiger Waldeinteilung (nur Flächen >= 1000 m² oder §30 und Fläche >= 50 m²)

FNR	BBNR	Abt.	Uabt.	Ufl.	SE	FFH-Nr.	NSG	LSG	VSG	SOSG	Polynr.	FFH LRT	Biotop typ	Maßnahmen-typ	Nr.	Maßnahme Text (Bogen#)	Verpflichtung (Bogen#)	Priorität (Bogen#)	Fläche [ha]
268	2	180	A	1	1	130	HA149	x000	55	X000	114	9110	FQR	SDM 2	17	Eigendynamische Entwicklung im Planungszeitraum (1)	Erhaltungsmaßnahme (verpflichtend) (1)	1 (1)	0,01
268	2	180	A	1	1	130	HA149	x000	55	X000	241	9110	FQR	SDM LRT	31	Junge und mittelalte Bestände in regulärer Pflegedurchforstung (1)			0,015
268	2	180	A	1	1	130	HA149	X000	55	X000	246	9110	FQR	SDM 1	3	Keine Befahrung (1)	Erhaltungsmaßnahme (verpflichtend) (1)	1 (1)	0,036
268	2	180	A	1	1	130	HA149	x000	55	X000	114	9110	FQR	SDM 1	3	Keine Befahrung (1)	Erhaltungsmaßnahme (verpflichtend) (1)	1 (1)	0,01
268	2	180	A	1	1	130	HA149	x000	55	X000	241	9110	FQR	SDM 1	3	Keine Befahrung (1)	Erhaltungsmaßnahme (verpflichtend) (1)	1 (1)	0,015
268	2	180	A	1	1	130	HA149	X000	55	X000	357	9110	WLB	Massnahme aus Freitext		Buchen-Überhalt erhalten. (1)		1 (1)	1,929
268	2	180	A	1	5	130	HA149	x000	55	X000	550	9110	WLB	SDM LRT	37	Habitatbaumfläche, Prozessschutz (1)			0,461
268	2	180	A	1	1	130	HA149	X000	55	X000	357	9110	WLB	SDM LRT	31	Junge und mittelalte Bestände in regulärer Pflegedurchforstung (1)			1,929
268	2	180	A	1	1	130	HA149	x000	55	X000	793	9110	WLB	SDM LRT	31	Junge und mittelalte Bestände in regulärer Pflegedurchforstung (1)			0,136
268	2	180	A	1	43	130	HA149	x000	55	X000	123	9110	WLB	SDM LRT	37	Habitatbaumfläche, Prozessschutz (1)			0,136
268	2	180	A	1	0	130	HA149	x000	55	X000	247	9110	WLB	SDM LRT	37	Habitatbaumfläche, Prozessschutz (1)			1,659
268	2	180	A	1	0	130	HA149	X000	55	X000	683	9110	WLB	SDM 1	41	Zurückdrängen gebietsfremder Baumarten (1)		2 (1)	0,165
268	2	180	A	1	1	130	HA149	x000	55	X000	114	9110	FQR	SDM LRT	31	Junge und mittelalte Bestände in regulärer Pflegedurchforstung (1)			0,01
268	2	180	A	1	1	130	HA149	X000	55	X000	246	9110	FQR	SDM LRT	31	Junge und mittelalte Bestände in regulärer Pflegedurchforstung (1)			0,036
268	2	180	A	1	0	130	HA149	X000	55	X000	551	9110	WLB	SDM LRT	37	Habitatbaumfläche, Prozessschutz (1)			0,518
268	2	180	A	1	1	130	HA149	x000	55	X000	241	9110	FQR	SDM 2	17	Eigendynamische Entwicklung im Planungszeitraum (1)	Erhaltungsmaßnahme (verpflichtend) (1)	1 (1)	0,015
268	2	180	A	2	0	130	HA149	X000	55	X000	116	0	UWA	SDM 1	1	Bewirtschaftung gem. allgemeiner Planungsvorgaben (1)		3 (1)	0,138
268	2	180	A	2	0	130	HA149	X000	55	X000	673	0	FQR	SDM 1	3	Keine Befahrung (1)	Erhaltungsmaßnahme (verpflichtend) (1)	1 (1)	0,009
268	2	180	A	2	0	130	HA149	X000	55	X000	673	0	FQR	SDM 2	17	Eigendynamische Entwicklung im Planungszeitraum (1)	Erhaltungsmaßnahme (verpflichtend) (1)	1 (1)	0,009
268	2	180	A	2	6	130	HA149	X000	55	X000	557	0	WPB	SDM 1	35	Altbestände sichern (10-jährige Hiebsruhe), Pflege-typ (1)		1 (1)	0,179
268	2	180	A	2	6	130	HA149	X000	55	X000	55	7140	NSA	SDM 1	620	Entkusseln der Flächen in mehrjährigen Abständen (1)	Erhaltungsmaßnahme (verpflichtend) (1)	2 (1)	0,034
268	2	180	A	2	3	130	HA149	x000	55	X000	554	9110	WLB	SDM LRT	31	Junge und mittelalte Bestände in regulärer Pflegedurchforstung (1)			0,905
268	2	180	A	2	44	130	HA149	x000	55	X000	358	91E0	WEQ	SDM 1	3	Keine Befahrung (1)		1 (1)	0,04
268	2	180	A	2	44	130	HA149	x000	55	X000	358	91E0	WEQ	SDM LRT	38	Habitatbaumfläche, Pflege-typ (1)			0,04

WÖN Maßnahmenliste in gültiger Waldeinteilung (nur Flächen >= 1000 m² oder §30 und Fläche >= 50 m²)

FNR	BBNR	Abt.	Uabt.	Ufl.	SE	FFH-Nr.	NSG	LSG	VSG	SOSG	Polynr.	FFH LRT	Biotop typ	Maßnahmen-typ	Nr.	Maßnahme Text (Bogen#)	Verpflichtung (Bogen#)	Priorität (Bogen#)	Fläche [ha]
268	2	180	A	2	6	130	HA149	X000	55	X000	674	91D0	WBB	Massnahme aus Freitext		Ggf. zusätzlich: Entwässerungsgraben verschließen (1)		2 (1)	0,53
268	2	180	A	2	3	130	HA149	x000	55	X000	552	9110	WLB	Massnahme aus Freitext		Einzelne Buchen-Überhälter erhalten (1)		1 (1)	1,775
268	2	180	A	2	0	130	HA149	x000	55	X000	791	0	FBB	SDM 1	303	Natürliche Fließgewässerdynamik (1)	Erhaltungsmaßnahme (verpflichtend) (1)	1 (1)	0,009
268	2	180	A	2	0	130	HA149	x000	55	X000	549	0	WZF	SDM 1	1	Bewirtschaftung gem. allgemeiner Planungsvorgaben (1)		3 (1)	0,533
268	2	180	A	2	3	130	HA149	x000	55	X000	554	9110	WLB	SDM 1	41	Zurückdrängen gebietsfremder Baumarten (1)		2 (1)	0,905
268	2	180	A	2	3	130	HA149	x000	55	X000	552	9110	WLB	SDM LRT	31	Junge und mittelalte Bestände in regulärer Pflegedurchforstung (1)			1,775
268	2	180	A	2	0	130	HA149	x000	55	X000	898	0	WZF	SDM 1	40	Förderung/Verjüngung von Baumarten der pnV im Rahmen von Mischungsregulierung und regulärer Durchforstung (1)		3 (1)	0,186
268	2	180	A	2	0	130	HA149	x000	55	X000	360	0	WZF	SDM 1	40	Förderung/Verjüngung von Baumarten der pnV im Rahmen von Mischungsregulierung und regulärer Durchforstung (1)		1 (1)	5,729
268	2	180	A	2	6	130	HA149	X000	55	X000	674	91D0	WBB	SDM LRT	35	Altbestände sichern (10-jährige Hiebsruhe), Pflege-typ (1)			0,53
268	2	180	A	2	6	130	HA149	X000	55	X000	55	7140	NSA	Massnahme aus Freitext		Fichten im Zentrum motormanuell entnehmen. Ggf. zusätzlich: Entwässerungsgraben verschließen (1)	Erhaltungsmaßnahme (verpflichtend) (1)	2 (1)	0,034
268	2	180	A	2	0	130	HA149	x000	55	X000	937	0	WZF	SDM 1	40	Förderung/Verjüngung von Baumarten der pnV im Rahmen von Mischungsregulierung und regulärer Durchforstung (1)		1 (1)	0,285
268	2	180	A	3	0	130	HA149	X000	55	X000	671	0	WZF	SDM 1	29	Zeitliche Beschränkung der Holzernte, Altholzbewirtschaftung (1)	Erhaltungsmaßnahme (verpflichtend) (1)	1 (1)	1,767
268	2	180	A	3	4	130	HA149	x000	55	X000	356	0	WZF	SDM 2	40	Förderung/Verjüngung von Baumarten der pnV im Rahmen von Mischungsregulierung und regulärer Durchforstung (1)		1 (1)	0,172
268	2	180	A	3	0	130	HA149	X000	55	X000	671	0	WZF	SDM 2	41	Zurückdrängen gebietsfremder Baumarten (1)		2 (1)	1,767
268	2	180	A	3	4	130	HA149	x000	55	X000	356	0	WZF	SDM 1	41	Zurückdrängen gebietsfremder Baumarten (1)		1 (1)	0,172
268	2	181	B	2	0	130	HA149	x000	55	X000	950	0	WNE	Massnahme aus Freitext		Erhalt/Förderung von Laubholz entlang Bachlauf (1)		1 (1)	0,031
268	2	181	B	2	0	130	HA149	X000	55	X000	948	0	WNB	Massnahme aus Freitext		Erhalt/Förderung von Laubholz entlang Bachlauf (1)		1 (1)	0,015
268	2	181	B	2	42	130	HA149	x000	55	X000	942	0	FBB	SDM 1	303	Natürliche Fließgewässerdynamik (1)	Erhaltungsmaßnahme (verpflichtend) (1)	1 (1)	0,007
268	2	181	B	2	0	130	HA149	X000	55	X000	948	0	WNB	SDM 1	3	Keine Befahrung (1)		1 (1)	0,015
268	2	181	B	2	0	130	HA149	x000	55	X000	459	0	WZF	SDM 1	1	Bewirtschaftung gem. allgemeiner Planungsvorgaben (1)		3 (1)	0,909

WÖN Maßnahmenliste in gültiger Waldeinteilung (nur Flächen >= 1000 m² oder §30 und Fläche >= 50 m²)

FNR	BBNR	Abt.	Uabt.	Ufl.	SE	FFH-Nr.	NSG	LSG	VSG	SOSG	Polynr.	FFH LRT	Biotop typ	Maßnahmen-typ	Nr.	Maßnahme Text (Bogen#)	Verpflichtung (Bogen#)	Priorität (Bogen#)	Fläche [ha]
268	2	181	B	2	0	130	HA149	x000	55	X000	460	0	UWF	SDM 1	1	Bewirtschaftung gem. allgemeiner Planungsvorgaben (1)		3 (1)	0,181
268	2	181	B	2	0	130	HA149	x000	55	X000	944	0	WZF	SDM 1	1	Bewirtschaftung gem. allgemeiner Planungsvorgaben (1)		3 (1)	1,311
268	2	181	B	2	42	130	HA149	X000	55	X000	948	0	WNB	SDM 1	3	Keine Befahrung (1)		1 (1)	0,156
268	2	181	B	2	42	130	HA149	X000	55	X000	948	0	WNB	Massnahme aus Freitext		Erhalt/Förderung von Laubholz entlang Bachlauf (1)		1 (1)	0,156
268	2	181	B	2	0	130	HA149	x000	55	X000	942	0	FBB	SDM 1	303	Natürliche Fließgewässerdynamik (1)	Erhaltungsmaßnahme (verpflichtend) (1)	1 (1)	0,013
268	2	181	B	2	0	130	HA149	X000	55	X000	936	0	FBL	SDM 1	303	Natürliche Fließgewässerdynamik (1)	Erhaltungsmaßnahme (verpflichtend) (1)	1 (1)	0,016
268	2	181	B	2	0	130	HA149	x000	55	X000	950	0	WNE	SDM 1	3	Keine Befahrung (1)		1 (1)	0,031
268	2	181	B	2	0	130	HA149	X000	55	X000	936	0	FBL	SDM 2	3	Keine Befahrung (1)		1 (1)	0,016
268	2	181	B	2	6	130	HA149	x000	55	X000	676	9110	WLB	SDM LRT	37	Habitatbaumfläche, Prozessschutz (1)			0,355
268	2	2001	B	0	0	130	HA149	X000	55	X000	38	0	MPF	SDM 1	17	Eigendynamische Entwicklung im Planungszeitraum (1)	Erhaltungsmaßnahme (verpflichtend) (1)	1 (1)	0,025
268	2	2001	B	0	0	130	HA149	X000	55	X000	752	0	MPT	SDM 1	603	Beweidung zeitweise, extensiv (1)	Erhaltungsmaßnahme (verpflichtend) (1)	1 (1)	0,6
268	2	2001	B	0	0	130	HA149	X000	55	X000	326	0	MPT	SDM 1	603	Beweidung zeitweise, extensiv (1)	Erhaltungsmaßnahme (verpflichtend) (1)	1 (1)	0,97
268	2	2001	B	0	0	130	HA149	X000	55	X000	752	0	MPT	Massnahme aus Freitext		Beweidungsfläche, Baumgruppen/Einzelbäume erhalten (1)	Erhaltungsmaßnahme (verpflichtend) (1)	1 (1)	0,6
268	2	2001	B	0	0	130	HA149	X000	55	X000	519	0	MPF	SDM 1	5	Biotope von Gehölzbewuchs freihalten (2)	Erhaltungsmaßnahme (verpflichtend) (2)	1 (2)	0,066
268	2	2001	B	0	90	130	HA149	x000	55	X000	51	0	WPF	SDM 1	37	Habitatbaumfläche Prozessschutz (1)	Erhaltungsmaßnahme (verpflichtend) (1)	1 (1)	0,159
268	2	2001	B	0	0	130	HA149	X000	55	X000	1	0	GNM	SDM 1	603	Beweidung zeitweise, extensiv (1)	Erhaltungsmaßnahme (verpflichtend) (1)	1 (1)	0,011
268	2	2001	B	0	0	130	HA149	X000	55	X000	424	0	MPF	Massnahme aus Freitext		Beweidungsfläche, Baumgruppen/Einzelbäume erhalten (2)	Erhaltungsmaßnahme (verpflichtend) (2)	1 (2)	0,058
268	2	2001	B	0	0	130	HA149	X000	55	X000	519	0	MPT	SDM 1	603	Beweidung zeitweise, extensiv (1)	Erhaltungsmaßnahme (verpflichtend) (1)	1 (1)	0,263
268	2	2001	B	0	0	130	HA149	X000	55	X000	1	0	GNM	Massnahme aus Freitext		Baumgruppen/Einzelbäume erhalten (1)	Erhaltungsmaßnahme (verpflichtend) (1)	1 (1)	0,011
268	2	2001	B	0	0	130	HA149	X000	55	X000	33	0	MPF	SDM 1	603	Beweidung zeitweise, extensiv (1)	Erhaltungsmaßnahme (verpflichtend) (1)	1 (1)	0,032
268	2	2001	B	0	0	130	HA149	X000	55	X000	326	0	MPT	Massnahme aus Freitext		Baumgruppen/Einzelbäume erhalten (1)	Erhaltungsmaßnahme (verpflichtend) (1)	1 (1)	0,97
268	2	2001	B	0	0	130	HA149	X000	55	X000	424	0	MPT	Massnahme aus Freitext		Beweidungsfläche, Baumgruppen/Einzelbäume erhalten (1)	Erhaltungsmaßnahme (verpflichtend) (1)	1 (1)	0,233
268	2	2001	B	0	0	130	HA149	X000	55	X000	38	0	MPF	SDM 2	7	Wiedervernässung (1)		1 (1)	0,025

WÖN Maßnahmenliste in gültiger Waldeinteilung (nur Flächen >= 1000 m² oder §30 und Fläche >= 50 m²)

FNR	BBNR	Abt.	Uabt.	Ufl.	SE	FFH-Nr.	NSG	LSG	VSG	SOSG	Polynr.	FFH LRT	Biotop typ	Maßnahmen-typ	Nr.	Maßnahme Text (Bogen#)	Verpflichtung (Bogen#)	Priorität (Bogen#)	Fläche [ha]
268	2	2001	B	0	0	130	HA149	X000	55	X000	101	0	WPF	SDM 1	17	Eigendynamische Entwicklung im Planungszeitraum (1)	Erhaltungsmaßnahme (verpflichtend) (1)	1 (1)	1,566
268	2	2001	B	0	0	130	HA149	X000	55	X000	424	0	MPF	SDM 1	603	Beweidung zeitweise, extensiv (2)	Erhaltungsmaßnahme (verpflichtend) (2)	1 (2)	0,058
268	2	2001	B	0	0	130	HA149	x000	55	X000	425	0	UWF	SDM 1	17	Eigendynamische Entwicklung im Planungszeitraum (1)	Erhaltungsmaßnahme (verpflichtend) (1)	1 (1)	0,906
268	2	2001	B	0	0	130	HA149	X000	55	X000	29	0	WPF	Massnahme aus Freitext		Beweidungsfläche (1)	Erhaltungsmaßnahme (verpflichtend) (1)	1 (1)	2,233
268	2	2001	B	0	0	130	HA149	X000	55	X000	424	0	MPT	SDM 1	603	Beweidung zeitweise, extensiv (1)	Erhaltungsmaßnahme (verpflichtend) (1)	1 (1)	0,233
268	2	2001	B	0	0	130	HA149	X000	55	X000	519	0	MPT	Massnahme aus Freitext		Beweidungsfläche, Baumgruppen/Einzelbäume erhalten (1)	Erhaltungsmaßnahme (verpflichtend) (1)	1 (1)	0,263
268	2	2001	B	0	0	130	HA149	X000	55	X000	29	0	WPF	SDM 1	200	Erhalt/Förderung von schützenswerten Einzelbäumen/Baumgruppen/Alleen (1)	Erhaltungsmaßnahme (verpflichtend) (1)	1 (1)	2,233
268	2	2001	B	0	0	130	HA149	X000	55	X000	33	0	MPF	Massnahme aus Freitext		Beweidungsfläche, Baumgruppen/Einzelbäume erhalten (1)	Erhaltungsmaßnahme (verpflichtend) (1)	1 (1)	0,032
268	2	2001	B	0	0	130	HA149	X000	55	X000	84	0	WPF	SDM 1	17	Eigendynamische Entwicklung im Planungszeitraum (1)	Erhaltungsmaßnahme (verpflichtend) (1)	1 (1)	1,252
268	2	2001	X	1	0	130	HA149	X000	55	X000	265	(6230)	GNW	SDM 2	603	Beweidung zeitweise, extensiv (1)	Wiederherstellungsmaßnahme (Netzzusammenhang) (1)	1 (1)	0,189
268	2	2001	X	1	0	130	HA149	X000	55	X000	265	(6230)	GNW	SDM 1	18	Entwicklung zum FFH-LRT (1)	Wiederherstellungsmaßnahme (Netzzusammenhang) (1)	1 (1)	0,189
268	2	2001	X	1	0	130	HA149	X000	55	X000	2	6230	RNF	SDM 1	603	Beweidung zeitweise, extensiv (1)	Erhaltungsmaßnahme (verpflichtend) (1)	1 (1)	0,115
268	2	2001	X	1	0	130	HA149	X000	55	X000	6	0	GNW	Massnahme aus Freitext		Baumgruppen/Einzelbäume erhalten (1)	Erhaltungsmaßnahme (verpflichtend) (1)	1 (1)	0,59
268	2	2001	X	1	0	130	HA149	x000	55	X000	28	0	GMF	SDM 1	605	Pflege durch Mahd (1)	Erhaltungsmaßnahme (verpflichtend) (1)	1 (1)	0,075
268	2	2001	X	1	0	130	HA149	x000	55	X000	11	0	GMF	SDM 1	605	Pflege durch Mahd (1)	Erhaltungsmaßnahme (verpflichtend) (1)	1 (1)	0,027
268	2	2001	X	1	0	130	HA149	X000	55	X000	326	0	MPT	SDM 1	603	Beweidung zeitweise, extensiv (1)	Erhaltungsmaßnahme (verpflichtend) (1)	1 (1)	0,543
268	2	2001	X	1	0	130	HA149	X000	55	X000	6	0	GNW	SDM 1	603	Beweidung zeitweise, extensiv (1)	Erhaltungsmaßnahme (verpflichtend) (1)	1 (1)	0,59
268	2	2001	X	1	0	130	HA149	X000	55	X000	326	0	MPT	Massnahme aus Freitext		Baumgruppen/Einzelbäume erhalten (1)	Erhaltungsmaßnahme (verpflichtend) (1)	1 (1)	0,543
268	2	2001	X	1	0	130	HA149	X000	55	X000	1	0	GNM	Massnahme aus Freitext		Baumgruppen/Einzelbäume erhalten (1)	Erhaltungsmaßnahme (verpflichtend) (1)	1 (1)	0,163
268	2	2001	X	1	0	130	HA149	X000	55	X000	1	0	GNM	SDM 1	603	Beweidung zeitweise, extensiv (1)	Erhaltungsmaßnahme (verpflichtend) (1)	1 (1)	0,163

WÖN Maßnahmenliste in gültiger Waldeinteilung (nur Flächen >= 1000 m² oder §30 und Fläche >= 50 m²)

FNR	BBNR	Abt.	Uabt.	Ufl.	SE	FFH-Nr.	NSG	LSG	VSG	SOSG	Polynr.	FFH LRT	Biotop typ	Maßnahmen-typ	Nr.	Maßnahme Text (Bogen#)	Verpflichtung (Bogen#)	Priorität (Bogen#)	Fläche [ha]
268	2	2001	X	1	0	130	HA149	x000	55	X000	3	0	NSB	SDM 1	603	Beweidung zeitweise, extensiv (1)	Erhaltungsmaßnahme (verpflichtend) (1)	1 (1)	0,049
268	2	2001	X	1	0	130	HA149	X000	55	X000	196	6230	RNT	SDM 1	603	Beweidung zeitweise, extensiv (1)	Erhaltungsmaßnahme (verpflichtend) (1)	1 (1)	0,055
268	2	2001	X	2	0	130	HA149	x000	55	X000	11	0	GMF	SDM 1	605	Pflege durch Mahd (1)	Erhaltungsmaßnahme (verpflichtend) (1)	1 (1)	0,09
268	2	2001	X	2	0	130	HA149	X000	55	X000	698	6510	GMF	SDM 1	603	Beweidung zeitweise, extensiv (1)	Erhaltungsmaßnahme (verpflichtend) (1)	1 (1)	0,935
268	2	2084	A	0	7	130	HA149	X000	55	X000	252	91D0	WBB	SDM LRT	35	Altbestände sichern (10-jährige Hiebsruhe), Pflgetyp (1)			0,321
268	2	2084	A	0	3	130	HA149	X000	55	X000	684	91D0	WBB	SDM LRT	35	Altbestände sichern (10-jährige Hiebsruhe), Pflgetyp (1)			0,3
268	2	2084	A	0	5	130	HA149	X000	55	X000	462	0	WPF	SDM 1	5	Biotope von Gehölzbewuchs freihalten (1)		2 (1)	1,047
268	2	2084	A	0	2	130	HA149	X000	55	X000	14	91D0	WBB	Massnahme aus Freitext		Birkenbestände auflichten, um Hochmoorarten zu fördern (gemäß allgemeiner Planungsvorgaben) (1)	Erhaltungsmaßnahme (verpflichtend) (1)	1 (1)	1,276
268	2	2084	A	0	2	130	HA149	X000	55	X000	14	91D0	WBB	SDM LRT	35	Altbestände sichern (10-jährige Hiebsruhe), Pflgetyp (1)			1,276
268	2	2084	A	0	3	130	HA149	X000	55	X000	255	91D0	WBB	SDM 2	7	Wiedervernässung (1)		2 (1)	0,098
268	2	2084	A	0	3	130	HA149	X000	55	X000	684	91D0	WBB	SDM 1	41	Zurückdrängen gebietsfremder Baumarten (1)	Erhaltungsmaßnahme (verpflichtend) (1)	1 (1)	0,3
268	2	2084	A	0	6	130	HA149	X000	55	X000	363	91D0	WBB	SDM 2	7	Wiedervernässung (1)		2 (1)	0,054
268	2	2084	A	0	7	130	HA149	X000	55	X000	252	91D0	WBB	SDM 1	41	Zurückdrängen gebietsfremder Baumarten (1)	Erhaltungsmaßnahme (verpflichtend) (1)	1 (1)	0,321
268	2	2084	A	0	2	130	HA149	X000	55	X000	14	91D0	WBB	SDM 1	41	Zurückdrängen gebietsfremder Baumarten (1)	Erhaltungsmaßnahme (verpflichtend) (1)	1 (1)	1,276
268	2	2084	A	0	4	130	HA149	X000	55	X000	264	0	WVZ	SDM 1	41	Zurückdrängen gebietsfremder Baumarten (1)	Erhaltungsmaßnahme (verpflichtend) (1)	1 (1)	0,292
268	2	2084	A	0	6	130	HA149	X000	55	X000	127	91D0	WBB	SDM 1	41	Zurückdrängen gebietsfremder Baumarten (1)	Erhaltungsmaßnahme (verpflichtend) (1)	1 (1)	0,344
268	2	2084	A	0	0	130	HA149	x000	55	X000	32	0	WJL	SDM 1	17	Eigendynamische Entwicklung im Planungszeitraum (1)	Erhaltungsmaßnahme (verpflichtend) (1)	1 (1)	0,232
268	2	2084	A	0	3	130	HA149	X000	55	X000	255	91D0	WBB	SDM 1	41	Zurückdrängen gebietsfremder Baumarten (1)	Erhaltungsmaßnahme (verpflichtend) (1)	1 (1)	0,098
268	2	2084	A	0	3	130	HA149	X000	55	X000	684	91D0	WBB	SDM 2	7	Wiedervernässung (1)		2 (1)	0,3
268	2	2084	A	0	5	130	HA149	X000	55	X000	462	0	WPF	SDM 2	7	Wiedervernässung (1)		2 (1)	1,047
268	2	2084	A	0	6	130	HA149	X000	55	X000	127	91D0	WBB	SDM LRT	35	Altbestände sichern (10-jährige Hiebsruhe), Pflgetyp (1)			0,344
268	2	2084	A	0	6	130	HA149	X000	55	X000	363	91D0	WBB	SDM LRT	35	Altbestände sichern (10-jährige Hiebsruhe), Pflgetyp (1)			0,054
268	2	2084	A	0	6	130	HA149	X000	55	X000	792	91D0	WBB	SDM LRT	35	Altbestände sichern (10-jährige Hiebsruhe), Pflgetyp (1)			0,102

WÖN Maßnahmenliste in gültiger Waldeinteilung (nur Flächen >= 1000 m² oder §30 und Fläche >= 50 m²)

FNR	BBNR	Abt.	Uabt.	Ufl.	SE	FFH-Nr.	NSG	LSG	VSG	SOSG	Polynr.	FFH LRT	Biotop typ	Maßnahmen-typ	Nr.	Maßnahme Text (Bogen#)	Verpflichtung (Bogen#)	Priorität (Bogen#)	Fläche [ha]
268	2	2084	A	0	3	130	HA149	X000	55	X000	684	91D0	WBB	Massnahme aus Freitext		Entnahme Fichte (1)	Erhaltungsmaßnahme (verpflichtend) (1)	1 (1)	0,3
268	2	2084	A	0	6	130	HA149	X000	55	X000	127	91D0	WBB	SDM 2	7	Wiedervernässung (1)		2 (1)	0,344
268	2	2084	A	0	6	130	HA149	X000	55	X000	363	91D0	WBB	Massnahme aus Freitext		Birkenbestände auflichten, um Hochmoorarten zu fördern (gemäß allgemeiner Planungsvorgaben) (1)	Erhaltungsmaßnahme (verpflichtend) (1)	1 (1)	0,054
268	2	2084	A	0	7	130	HA149	X000	55	X000	252	91D0	WBB	SDM 2	7	Wiedervernässung (1)		2 (1)	0,321
268	2	2084	A	0	6	130	HA149	X000	55	X000	363	91D0	WBB	SDM 1	41	Zurückdrängen gebietsfremder Baumarten (1)	Erhaltungsmaßnahme (verpflichtend) (1)	1 (1)	0,054
268	2	2084	A	0	2	130	HA149	X000	55	X000	14	91D0	WBB	SDM 2	7	Wiedervernässung (1)	Erhaltungsmaßnahme (verpflichtend) (1)	1 (1)	1,276
268	2	2084	A	0	3	130	HA149	X000	55	X000	255	91D0	WBB	SDM LRT	35	Altbestände sichern (10-jährige Hiebsruhe), Pfl egetyp (1)			0,098
268	2	2084	A	0	6	130	HA149	X000	55	X000	792	91D0	WBB	Massnahme aus Freitext		Birkenbestände auflichten, um Hochmoorarten zu fördern (gemäß allgemeiner Planungsvorgaben) (1)	Erhaltungsmaßnahme (verpflichtend) (1)	1 (1)	0,102
268	2	2084	A	0	6	130	HA149	X000	55	X000	792	91D0	WBB	SDM 2	7	Wiedervernässung (1)		2 (1)	0,102
268	2	2084	A	0	6	130	HA149	X000	55	X000	792	91D0	WBB	SDM 1	41	Zurückdrängen gebietsfremder Baumarten (1)	Erhaltungsmaßnahme (verpflichtend) (1)	1 (1)	0,102
268	2	2084	A	0	0	130	HA149	X000	55	X000	263	0	WPF	SDM 1	17	Eigendynamische Entwicklung im Planungszeitraum (1)	Erhaltungsmaßnahme (verpflichtend) (1)	1 (1)	1,608
268	2	2084	A	0	6	130	HA149	X000	55	X000	127	91D0	WBB	Massnahme aus Freitext		Birkenbestände auflichten, um Hochmoorarten zu fördern (gemäß allgemeiner Planungsvorgaben) (1)	Erhaltungsmaßnahme (verpflichtend) (1)	1 (1)	0,344
268	2	2084	X	1	0	130	HA149	X000	55	X000	573	3160	SOT	SDM 1	60	Wiedervernässung durch Rückbau/Kammern von Entwässerungseinrichtungen (1)	Erhaltungsmaßnahme (verpflichtend) (1)	1 (1)	0,03
268	2	2084	X	1	0	130	HA149	X000	55	X000	694	7140	MWS	Massnahme aus Freitext		Verfüllung mit Sägespänen etc. prüfen (2)	Erhaltungsmaßnahme (verpflichtend) (2)	1 (2)	0,011
268	2	2084	X	1	0	130	HA149	X000	55	X000	694	3160	SOT	SDM 1	60	Wiedervernässung durch Rückbau/Kammern von Entwässerungseinrichtungen (1)	Erhaltungsmaßnahme (verpflichtend) (1)	1 (1)	0,022
268	2	2084	X	1	0	130	HA149	X000	55	X000	796	3160	SOZ	SDM 1	17	Eigendynamische Entwicklung im Planungszeitraum (1)	Erhaltungsmaßnahme (verpflichtend) (1)	1 (1)	0,021
268	2	2084	X	1	0	130	HA149	X000	55	X000	10	7140	MWT	SDM 1	60	Wiedervernässung durch Rückbau/Kammern von Entwässerungseinrichtungen (1)	Erhaltungsmaßnahme (verpflichtend) (1)	1 (1)	0,268
268	2	2084	X	1	0	130	HA149	x000	55	X000	13	0	MPT	SDM 2	7	Wiedervernässung (1)		1 (1)	2,29
268	2	2084	X	1	0	130	HA149	X000	55	X000	15	7120	MGB	SDM 2	10	Maßnahmenplanung gemäß Fachgutachten (1)	Erhaltungsmaßnahme (verpflichtend) (1)	1 (1)	2,913
268	2	2084	X	1	0	130	HA149	X000	55	X000	44	7120	MGF	SDM 2	7	Wiedervernässung (1)		2 (1)	1,255
268	2	2084	X	1	0	130	HA149	X000	55	X000	50	7140	MWT	SDM 2	10	Maßnahmenplanung gemäß Fachgutachten (1)	Erhaltungsmaßnahme (verpflichtend) (1)	1 (1)	0,193
268	2	2084	X	1	0	130	HA149	X000	55	X000	9	3160	SOZ	SDM 1	60	Wiedervernässung durch Rückbau/Kammern von Entwässerungseinrichtungen (1)	Erhaltungsmaßnahme (verpflichtend) (1)	1 (1)	0,071
268	2	2084	X	1	0	130	HA149	X000	55	X000	12	3160	SOT	SDM 1	60	Wiedervernässung durch Rückbau/Kammern von Entwässerungseinrichtungen (1)	Erhaltungsmaßnahme (verpflichtend) (1)	1 (1)	0,036

WÖN Maßnahmenliste in gültiger Waldeinteilung (nur Flächen >= 1000 m² oder §30 und Fläche >= 50 m²)

FNR	BBNR	Abt.	Uabt.	Ufl.	SE	FFH-Nr.	NSG	LSG	VSG	SOSG	Polynr.	FFH LRT	Biotop typ	Maßnahmen-typ	Nr.	Maßnahme Text (Bogen#)	Verpflichtung (Bogen#)	Priorität (Bogen#)	Fläche [ha]
268	2	2084	X	1	0	130	HA149	X000	55	X000	12	7140	MWS	SDM 1	60	Wiedervernässung durch Rückbau/Kammern von Entwässerungseinrichtungen (2)	Erhaltungsmaßnahme (verpflichtend) (2)	1 (2)	0,009
268	2	2084	X	1	0	130	HA149	X000	55	X000	75	7140	MWT	SDM 2	10	Maßnahmenplanung gemäß Fachgutachten (1)	Erhaltungsmaßnahme (verpflichtend) (1)	1 (1)	0,071
268	2	2084	X	1	0	130	HA149	X000	55	X000	75	7140	MWT	SDM 1	60	Wiedervernässung durch Rückbau/Kammern von Entwässerungseinrichtungen (1)	Erhaltungsmaßnahme (verpflichtend) (1)	1 (1)	0,071
268	2	2084	X	1	0	130	HA149	X000	55	X000	80	7140	MWT	SDM 1	60	Wiedervernässung durch Rückbau/Kammern von Entwässerungseinrichtungen (1)	Erhaltungsmaßnahme (verpflichtend) (1)	1 (1)	0,056
268	2	2084	X	1	0	130	HA149	X000	55	X000	251	3160	SOZ	SDM 2	10	Maßnahmenplanung gemäß Fachgutachten (1)	Erhaltungsmaßnahme (verpflichtend) (1)	1 (1)	0,044
268	2	2084	X	1	0	130	HA149	X000	55	X000	256	7140	MWS	SDM 1	60	Wiedervernässung durch Rückbau/Kammern von Entwässerungseinrichtungen (2)	Erhaltungsmaßnahme (verpflichtend) (2)	1 (2)	0,024
268	2	2084	X	1	0	130	HA149	X000	55	X000	370	7140	MWS	SDM 2	10	Maßnahmenplanung gemäß Fachgutachten (2)	Erhaltungsmaßnahme (verpflichtend) (2)	1 (2)	0,011
268	2	2084	X	1	0	130	HA149	X000	55	X000	694	7140	MWS	SDM 2	10	Maßnahmenplanung gemäß Fachgutachten (2)	Erhaltungsmaßnahme (verpflichtend) (2)	1 (2)	0,011
268	2	2084	X	1	0	130	HA149	X000	55	X000	914	7110	MBS	SDM 2	10	Maßnahmenplanung gemäß Fachgutachten (1)	Erhaltungsmaßnahme (verpflichtend) (1)	1 (1)	5,344
268	2	2084	X	1	0	130	HA149	X000	55	X000	914	7110	MBS	Massnahme aus Freitext		Die Maßnahmenplanung bezieht sich auf die beiden Entwässerungsstrukturen im Norden und den ehemaligen Abbauvortrieb im südlichen Bereich (1)	Erhaltungsmaßnahme (verpflichtend) (1)	1 (1)	5,344
268	2	2084	X	1	0	130	HA149	X000	55	X000	9	3160	SOZ	SDM 2	10	Maßnahmenplanung gemäß Fachgutachten (1)	Erhaltungsmaßnahme (verpflichtend) (1)	1 (1)	0,071
268	2	2084	X	1	0	130	HA149	X000	55	X000	14	91D0	WBB	SDM LRT	35	Altbestände sichern (10-jährige Hiebsruhe), Pflgetyp (1)			0,028
268	2	2084	X	1	0	130	HA149	X000	55	X000	14	91D0	WBB	SDM 1	41	Zurückdrängen gebietsfremder Baumarten (1)	Erhaltungsmaßnahme (verpflichtend) (1)	1 (1)	0,028
268	2	2084	X	1	0	130	HA149	X000	55	X000	35	7120	MPF	SDM 2	7	Wiedervernässung (1)		1 (1)	3,412
268	2	2084	X	1	0	130	HA149	x000	55	X000	46	7120	MGB	SDM 1	5	Biotope von Gehölzbewuchs freihalten (1)	Erhaltungsmaßnahme (verpflichtend) (1)	1 (1)	1,024
268	2	2084	X	1	0	130	HA149	X000	55	X000	50	7140	MWS	SDM 2	10	Maßnahmenplanung gemäß Fachgutachten (2)	Erhaltungsmaßnahme (verpflichtend) (2)	1 (2)	0,048
268	2	2084	X	1	0	130	HA149	X000	55	X000	57	7140	MWT	SDM 2	10	Maßnahmenplanung gemäß Fachgutachten (1)	Erhaltungsmaßnahme (verpflichtend) (1)	1 (1)	0,098
268	2	2084	X	1	0	130	HA149	X000	55	X000	75	7140	MWS	Massnahme aus Freitext		Verfüllung mit Sägespänen etc. prüfen (2)	Erhaltungsmaßnahme (verpflichtend) (2)	1 (2)	0,024
268	2	2084	X	1	0	130	HA149	X000	55	X000	75	7140	MWS	SDM 2	10	Maßnahmenplanung gemäß Fachgutachten (2)	Erhaltungsmaßnahme (verpflichtend) (2)	1 (2)	0,024
268	2	2084	X	1	0	130	HA149	X000	55	X000	370	7140	MWS	SDM 1	60	Wiedervernässung durch Rückbau/Kammern von Entwässerungseinrichtungen (2)	Erhaltungsmaßnahme (verpflichtend) (2)	1 (2)	0,011

WÖN Maßnahmenliste in gültiger Waldeinteilung (nur Flächen >= 1000 m² oder §30 und Fläche >= 50 m²)

FNR	BBNR	Abt.	Uabt.	Ufl.	SE	FFH-Nr.	NSG	LSG	VSG	SOSG	Polynr.	FFH LRT	Biotop typ	Maßnahmen-typ	Nr.	Maßnahme Text (Bogen#)	Verpflichtung (Bogen#)	Priorität (Bogen#)	Fläche [ha]
268	2	2084	X	1	0	130	HA149	X000	55	X000	9	7140	MWT	SDM 2	10	Maßnahmenplanung gemäß Fachgutachten (2)	Erhaltungsmaßnahme (verpflichtend) (2)	1 (2)	0,008
268	2	2084	X	1	0	130	HA149	X000	55	X000	14	91D0	WBB	Massnahme aus Freitext		Birkenbestände auflichten, um Hochmoorarten zu fördern (gemäß allgemeiner Planungsvorgaben) (1)	Erhaltungsmaßnahme (verpflichtend) (1)	1 (1)	0,028
268	2	2084	X	1	0	130	HA149	X000	55	X000	15	7120	MGB	SDM 1	5	Biotope von Gehölzbewuchs freihalten (1)	Erhaltungsmaßnahme (verpflichtend) (1)	1 (1)	2,913
268	2	2084	X	1	0	130	HA149	X000	55	X000	50	7140	MWT	SDM 1	60	Wiedervernässung durch Rückbau/Kammern von Entwässerungseinrichtungen (1)	Erhaltungsmaßnahme (verpflichtend) (1)	1 (1)	0,193
268	2	2084	X	1	0	130	HA149	X000	55	X000	57	7140	MWT	SDM 1	60	Wiedervernässung durch Rückbau/Kammern von Entwässerungseinrichtungen (1)	Erhaltungsmaßnahme (verpflichtend) (1)	1 (1)	0,098
268	2	2084	X	1	0	130	HA149	X000	55	X000	69	7120	MGZ	SDM 2	7	Wiedervernässung (1)		2 (1)	1,936
268	2	2084	X	1	0	130	HA149	X000	55	X000	251	7140	MWT	SDM 2	10	Maßnahmenplanung gemäß Fachgutachten (2)	Erhaltungsmaßnahme (verpflichtend) (2)	1 (2)	0,011
268	2	2084	X	1	0	130	HA149	X000	55	X000	260	3160	SOT	SDM 1	17	Eigendynamische Entwicklung im Planungszeitraum (1)	Erhaltungsmaßnahme (verpflichtend) (1)	1 (1)	0,008
268	2	2084	X	1	0	130	HA149	X000	55	X000	564	7140	MWT	SDM 1	60	Wiedervernässung durch Rückbau/Kammern von Entwässerungseinrichtungen (2)	Erhaltungsmaßnahme (verpflichtend) (2)	1 (2)	0,026
268	2	2084	X	1	0	130	HA149	X000	55	X000	573	3160	SOT	Massnahme aus Freitext		Verfüllung mit Sägespänen etc. prüfen (1)	Erhaltungsmaßnahme (verpflichtend) (1)	1 (1)	0,03
268	2	2084	X	1	0	130	HA149	X000	55	X000	688	3160	SOZ	SDM 1	17	Eigendynamische Entwicklung im Planungszeitraum (1)	Erhaltungsmaßnahme (verpflichtend) (1)	1 (1)	0,017
268	2	2084	X	1	0	130	HA149	X000	55	X000	10	7140	MWT	SDM 2	10	Maßnahmenplanung gemäß Fachgutachten (1)	Erhaltungsmaßnahme (verpflichtend) (1)	1 (1)	0,268
268	2	2084	X	1	0	130	HA149	x000	55	X000	13	0	MPT	SDM 1	5	Biotope von Gehölzbewuchs freihalten (1)	Erhaltungsmaßnahme (verpflichtend) (1)	1 (1)	2,29
268	2	2084	X	1	0	130	HA149	X000	55	X000	14	91D0	WBB	SDM 2	7	Wiedervernässung (1)	Erhaltungsmaßnahme (verpflichtend) (1)	1 (1)	0,028
268	2	2084	X	1	0	130	HA149	X000	55	X000	50	7140	MWS	SDM 1	60	Wiedervernässung durch Rückbau/Kammern von Entwässerungseinrichtungen (2)	Erhaltungsmaßnahme (verpflichtend) (2)	1 (2)	0,048
268	2	2084	X	1	0	130	HA149	X000	55	X000	79	7140	MWT	SDM 1	5	Biotope von Gehölzbewuchs freihalten (1)	Erhaltungsmaßnahme (verpflichtend) (1)	1 (1)	0,028
268	2	2084	X	1	0	130	HA149	X000	55	X000	80	7140	MWT	SDM 2	10	Maßnahmenplanung gemäß Fachgutachten (1)	Erhaltungsmaßnahme (verpflichtend) (1)	1 (1)	0,056
268	2	2084	X	1	0	130	HA149	X000	55	X000	129	7140	MWS	SDM 1	60	Wiedervernässung durch Rückbau/Kammern von Entwässerungseinrichtungen (2)	Erhaltungsmaßnahme (verpflichtend) (2)	1 (2)	0,008
268	2	2084	X	1	0	130	HA149	X000	55	X000	251	3160	SOZ	SDM 1	60	Wiedervernässung durch Rückbau/Kammern von Entwässerungseinrichtungen (1)	Erhaltungsmaßnahme (verpflichtend) (1)	1 (1)	0,044
268	2	2084	X	1	0	130	HA149	X000	55	X000	256	7140	MWS	SDM 2	10	Maßnahmenplanung gemäß Fachgutachten (2)	Erhaltungsmaßnahme (verpflichtend) (2)	1 (2)	0,024
268	2	2084	X	1	0	130	HA149	X000	55	X000	370	3160	SOT	SDM 2	10	Maßnahmenplanung gemäß Fachgutachten (1)	Erhaltungsmaßnahme (verpflichtend) (1)	1 (1)	0,044

WÖN Maßnahmenliste in gültiger Waldeinteilung (nur Flächen >= 1000 m² oder §30 und Fläche >= 50 m²)

FNR	BBNR	Abt.	Uabt.	Ufl.	SE	FFH-Nr.	NSG	LSG	VSG	SOSG	Polynr.	FFH LRT	Biotop typ	Maßnahmen-typ	Nr.	Maßnahme Text (Bogen#)	Verpflichtung (Bogen#)	Priorität (Bogen#)	Fläche [ha]
268	2	2084	X	1	0	130	HA149	X000	55	X000	370	3160	SOT	SDM 1	60	Wiedervernässung durch Rückbau/Kammern von Entwässerungseinrichtungen (1)	Erhaltungsmaßnahme (verpflichtend) (1)	1 (1)	0,044
268	2	2084	X	1	0	130	HA149	X000	55	X000	471	3160	SOZ	SDM 1	17	Eigendynamische Entwicklung im Planungszeitraum (1)	Erhaltungsmaßnahme (verpflichtend) (1)	1 (1)	0,03
268	2	2084	X	1	0	130	HA149	X000	55	X000	564	3160	SOZ	SDM 1	60	Wiedervernässung durch Rückbau/Kammern von Entwässerungseinrichtungen (1)	Erhaltungsmaßnahme (verpflichtend) (1)	1 (1)	0,105
268	2	2084	X	1	0	130	HA149	X000	55	X000	9	7140	MWT	SDM 1	60	Wiedervernässung durch Rückbau/Kammern von Entwässerungseinrichtungen (2)	Erhaltungsmaßnahme (verpflichtend) (2)	1 (2)	0,008
268	2	2084	X	1	0	130	HA149	X000	55	X000	12	3160	SOT	SDM 2	10	Maßnahmenplanung gemäß Fachgutachten (1)	Erhaltungsmaßnahme (verpflichtend) (1)	1 (1)	0,036
268	2	2084	X	1	0	130	HA149	X000	55	X000	12	7140	MWS	SDM 2	10	Maßnahmenplanung gemäß Fachgutachten (2)	Erhaltungsmaßnahme (verpflichtend) (2)	1 (2)	0,009
268	2	2084	X	1	0	130	HA149	X000	55	X000	44	7120	MGF	SDM 1	5	Biotope von Gehölzbewuchs freihalten (1)	Erhaltungsmaßnahme (verpflichtend) (1)	1 (1)	1,255
268	2	2084	X	1	0	130	HA149	X000	55	X000	79	7140	MWT	SDM 2	7	Wiedervernässung (1)		2 (1)	0,028
268	2	2084	X	1	0	130	HA149	X000	55	X000	251	7140	MWT	SDM 1	60	Wiedervernässung durch Rückbau/Kammern von Entwässerungseinrichtungen (2)	Erhaltungsmaßnahme (verpflichtend) (2)	1 (2)	0,011
268	2	2084	X	1	0	130	HA149	X000	55	X000	564	7140	MWT	SDM 2	10	Maßnahmenplanung gemäß Fachgutachten (2)	Erhaltungsmaßnahme (verpflichtend) (2)	1 (2)	0,026
268	2	2084	X	1	0	130	HA149	X000	55	X000	694	7140	MWS	SDM 1	60	Wiedervernässung durch Rückbau/Kammern von Entwässerungseinrichtungen (2)	Erhaltungsmaßnahme (verpflichtend) (2)	1 (2)	0,011
268	2	2084	X	1	0	130	HA149	X000	55	X000	798	3160	SOZ	SDM 1	17	Eigendynamische Entwicklung im Planungszeitraum (1)	Erhaltungsmaßnahme (verpflichtend) (1)	1 (1)	0,011
268	2	2084	X	1	0	130	HA149	X000	55	X000	35	7120	MPF	SDM 1	5	Biotope von Gehölzbewuchs freihalten (1)	Erhaltungsmaßnahme (verpflichtend) (1)	1 (1)	3,412
268	2	2084	X	1	0	130	HA149	x000	55	X000	46	7120	MGB	SDM 2	7	Wiedervernässung (1)		1 (1)	1,024
268	2	2084	X	1	0	130	HA149	X000	55	X000	129	3160	SOT	SDM 2	10	Maßnahmenplanung gemäß Fachgutachten (1)	Erhaltungsmaßnahme (verpflichtend) (1)	1 (1)	0,031
268	2	2084	X	1	0	130	HA149	X000	55	X000	129	7140	MWS	SDM 2	10	Maßnahmenplanung gemäß Fachgutachten (2)	Erhaltungsmaßnahme (verpflichtend) (2)	1 (2)	0,008
268	2	2084	X	1	0	130	HA149	X000	55	X000	132	3160	SOZ	SDM 1	17	Eigendynamische Entwicklung im Planungszeitraum (1)	Erhaltungsmaßnahme (verpflichtend) (1)	1 (1)	0,016
268	2	2084	X	1	0	130	HA149	X000	55	X000	372	3160	SOZ	SDM 1	17	Eigendynamische Entwicklung im Planungszeitraum (1)	Erhaltungsmaßnahme (verpflichtend) (1)	1 (1)	0,019
268	2	2084	X	1	0	130	HA149	X000	55	X000	564	3160	SOZ	SDM 2	10	Maßnahmenplanung gemäß Fachgutachten (1)	Erhaltungsmaßnahme (verpflichtend) (1)	1 (1)	0,105
268	2	2084	X	1	0	130	HA149	X000	55	X000	914	7110	MBS	SDM 1	5	Biotope von Gehölzbewuchs freihalten (1)	Erhaltungsmaßnahme (verpflichtend) (1)	1 (1)	5,344
268	2	2084	X	1	0	130	HA149	X000	55	X000	128	3160	SOZ	SDM 1	60	Wiedervernässung durch Rückbau/Kammern von Entwässerungseinrichtungen (1)	Erhaltungsmaßnahme (verpflichtend) (1)	1 (1)	0,01

WÖN Maßnahmenliste in gültiger Waldeinteilung (nur Flächen >= 1000 m² oder §30 und Fläche >= 50 m²)

FNR	BBNR	Abt.	Uabt.	Ufl.	SE	FFH-Nr.	NSG	LSG	VSG	SOSG	Polynr.	FFH LRT	Biotop typ	Maßnahmen-typ	Nr.	Maßnahme Text (Bogen#)	Verpflichtung (Bogen#)	Priorität (Bogen#)	Fläche [ha]
268	2	2084	X	1	0	130	HA149	X000	55	X000	128	3160	SOZ	SDM 2	10	Maßnahmenplanung gemäß Fachgutachten (1)	Erhaltungsmaßnahme (verpflichtend) (1)	1 (1)	0,01
268	2	2084	X	1	0	130	HA149	X000	55	X000	129	3160	SOT	SDM 1	60	Wiedervernässung durch Rückbau/Kammern von Entwässerungseinrichtungen (1)	Erhaltungsmaßnahme (verpflichtend) (1)	1 (1)	0,031
268	2	2084	X	1	0	130	HA149	X000	55	X000	256	3160	SOT	SDM 2	10	Maßnahmenplanung gemäß Fachgutachten (1)	Erhaltungsmaßnahme (verpflichtend) (1)	1 (1)	0,094
268	2	2084	X	1	0	130	HA149	X000	55	X000	691	3160	SOZ	SDM 1	17	Eigendynamische Entwicklung im Planungszeitraum (1)	Erhaltungsmaßnahme (verpflichtend) (1)	1 (1)	0,013
268	2	2084	X	1	0	130	HA149	X000	55	X000	694	3160	SOT	Massnahme aus Freitext		Verfüllung mit Sägespänen etc. prüfen (1)	Erhaltungsmaßnahme (verpflichtend) (1)	1 (1)	0,022
268	2	2084	X	1	0	130	HA149	X000	55	X000	15	7120	MGB	Massnahme aus Freitext		Die Maßnahmenplanung bezieht sich auf die beiden Entwässerungsstrukturen im Norden und den ehemaligen Abbauvortrieb im südlichen Bereich (1)	Erhaltungsmaßnahme (verpflichtend) (1)	1 (1)	2,913
268	2	2084	X	1	0	130	HA149	X000	55	X000	63	3160	SOT	SDM 1	17	Eigendynamische Entwicklung im Planungszeitraum (1)	Erhaltungsmaßnahme (verpflichtend) (1)	1 (1)	0,015
268	2	2084	X	1	0	130	HA149	X000	55	X000	69	7120	MGZ	SDM 1	5	Biotope von Gehölzbewuchs freihalten (1)	Erhaltungsmaßnahme (verpflichtend) (1)	1 (1)	1,936
268	2	2084	X	1	0	130	HA149	X000	55	X000	75	7140	MWT	Massnahme aus Freitext		Verfüllung mit Sägespänen etc. prüfen (1)	Erhaltungsmaßnahme (verpflichtend) (1)	1 (1)	0,071
268	2	2084	X	1	0	130	HA149	X000	55	X000	75	7140	MWS	SDM 1	60	Wiedervernässung durch Rückbau/Kammern von Entwässerungseinrichtungen (2)	Erhaltungsmaßnahme (verpflichtend) (2)	1 (2)	0,024
268	2	2084	X	1	0	130	HA149	X000	55	X000	256	3160	SOT	SDM 1	60	Wiedervernässung durch Rückbau/Kammern von Entwässerungseinrichtungen (1)	Erhaltungsmaßnahme (verpflichtend) (1)	1 (1)	0,094
268	2	2084	X	1	0	130	HA149	X000	55	X000	573	3160	SOT	SDM 2	10	Maßnahmenplanung gemäß Fachgutachten (1)	Erhaltungsmaßnahme (verpflichtend) (1)	1 (1)	0,03
268	2	2084	X	1	0	130	HA149	X000	55	X000	694	3160	SOT	SDM 2	10	Maßnahmenplanung gemäß Fachgutachten (1)	Erhaltungsmaßnahme (verpflichtend) (1)	1 (1)	0,022
268	2	2084	X	2	0	130	HA149	X000	55	X000	24	0	MPT	Massnahme aus Freitext		Teilbereich sollte zukünftig extensiv beweidet werden (1)	Erhaltungsmaßnahme (verpflichtend) (1)	1 (1)	0,774
268	2	2084	X	2	0	130	HA149	X000	55	X000	42	0	WPF	SDM 1	5	Biotope von Gehölzbewuchs freihalten (1)		2 (1)	2,356
268	2	2084	X	2	0	130	HA149	X000	55	X000	326	0	MPT	SDM 1	603	Beweidung zeitweise, extensiv (1)	Erhaltungsmaßnahme (verpflichtend) (1)	1 (1)	0,61
268	2	2084	X	2	0	130	HA149	X000	55	X000	14	91D0	WBB	SDM 1	41	Zurückdrängen gebietsfremder Baumarten (1)	Erhaltungsmaßnahme (verpflichtend) (1)	1 (1)	0,118
268	2	2084	X	2	0	130	HA149	X000	55	X000	43	7120	MWT	SDM 1	5	Biotope von Gehölzbewuchs freihalten (2)	Erhaltungsmaßnahme (verpflichtend) (2)	1 (2)	0,106
268	2	2084	X	2	0	130	HA149	X000	55	X000	43	7120	MWT	SDM 2	7	Wiedervernässung (2)		1 (2)	0,106
268	2	2084	X	2	0	130	HA149	X000	55	X000	326	0	MPT	Massnahme aus Freitext		Baumgruppen/Einzelbäume erhalten (1)	Erhaltungsmaßnahme (verpflichtend) (1)	1 (1)	0,61
268	2	2084	X	2	0	130	HA149	X000	55	X000	31	0	WPF	SDM 1	17	Eigendynamische Entwicklung im Planungszeitraum (1)	Erhaltungsmaßnahme (verpflichtend) (1)	1 (1)	0,117

WÖN Maßnahmenliste in gültiger Waldeinteilung (nur Flächen >= 1000 m² oder §30 und Fläche >= 50 m²)

FNR	BBNR	Abt.	Uabt.	Ufl.	SE	FFH-Nr.	NSG	LSG	VSG	SOSG	Polynr.	FFH LRT	Biotop typ	Maßnahmen-typ	Nr.	Maßnahme Text (Bogen#)	Verpflichtung (Bogen#)	Priorität (Bogen#)	Fläche [ha]
268	2	2084	X	2	0	130	HA149	X000	55	X000	43	7120	MPF	SDM 1	5	Biotope von Gehölzbewuchs freihalten (1)	Erhaltungsmaßnahme (verpflichtend) (1)	1 (1)	0,424
268	2	2084	X	2	0	130	HA149	X000	55	X000	14	91D0	WBB	SDM 2	7	Wiedervernässung (1)	Erhaltungsmaßnahme (verpflichtend) (1)	1 (1)	0,118
268	2	2084	X	2	0	130	HA149	X000	55	X000	14	91D0	WBB	Massnahme aus Freitext		Birkenbestände auflichten, um Hochmoorarten zu fördern (gemäß allgemeiner Planungsvorgaben) (1)	Erhaltungsmaßnahme (verpflichtend) (1)	1 (1)	0,118
268	2	2084	X	2	0	130	HA149	X000	55	X000	30	0	WPF	SDM 1	200	Erhalt/Förderung von schützenswerten Einzelbäumen/Baumgruppen/Alleen (1)	Erhaltungsmaßnahme (verpflichtend) (1)	1 (1)	0,113
268	2	2084	X	2	0	130	HA149	X000	55	X000	42	0	WPF	SDM 2	7	Wiedervernässung (1)		2 (1)	2,356
268	2	2084	X	2	0	130	HA149	X000	55	X000	55	0	WPF	SDM 1	40	Förderung/Verjüngung von Baumarten der pnV im Rahmen von Mischungsregulierung und regulärer Durchforstung (1)	Erhaltungsmaßnahme (verpflichtend) (1)	1 (1)	0,524
268	2	2084	X	2	0	130	HA149	X000	55	X000	687	0	MPT	SDM 1	603	Beweidung zeitweise, extensiv (1)	Erhaltungsmaßnahme (verpflichtend) (1)	1 (1)	2,691
268	2	2084	X	2	0	130	HA149	X000	55	X000	43	7120	MPF	SDM 2	7	Wiedervernässung (1)		2 (1)	0,424
268	2	2084	X	2	0	130	HA149	X000	55	X000	687	0	MPT	SDM 2	5	Biotope von Gehölzbewuchs freihalten (1)	Erhaltungsmaßnahme (verpflichtend) (1)	1 (1)	2,691
268	2	2084	X	2	0	130	HA149	X000	55	X000	687	0	MPT	Massnahme aus Freitext		Teilbereich sollte zukünftig extensiv beweidet werden (1)	Erhaltungsmaßnahme (verpflichtend) (1)	1 (1)	2,691
268	2	2084	X	2	0	130	HA149	X000	55	X000	14	91D0	WBB	SDM LRT	35	Altbestände sichern (10-jährige Hiebsruhe), Pflęgetyp (1)			0,118
268	2	2084	X	2	0	130	HA149	X000	55	X000	24	0	MPT	SDM 1	5	Biotope von Gehölzbewuchs freihalten (1)	Erhaltungsmaßnahme (verpflichtend) (1)	1 (1)	0,774
268	2	2084	X	2	0	130	HA149	X000	55	X000	41	0	WPF	SDM 1	40	Förderung/Verjüngung von Baumarten der pnV im Rahmen von Mischungsregulierung und regulärer Durchforstung (1)	Erhaltungsmaßnahme (verpflichtend) (1)	1 (1)	0,587
268	2	2147	B	0	5	130	HA149	X000	55	X000	27	0	WPF	SDM 1	40	Förderung/Verjüngung von Baumarten der pnV im Rahmen von Mischungsregulierung und regulärer Durchforstung (1)	Erhaltungsmaßnahme (verpflichtend) (1)	1 (1)	0,445
268	2	2147	B	0	30	130	HA149	X000	55	X000	22	3160	SOZ	SDM 1	17	Eigendynamische Entwicklung im Planungszeitraum (1)	Erhaltungsmaßnahme (verpflichtend) (1)	1 (1)	0,007
268	2	2147	B	0	0	130	HA149	X000	55	X000	56	0	WPB	SDM 1	17	Eigendynamische Entwicklung im Planungszeitraum (1)	Erhaltungsmaßnahme (verpflichtend) (1)	1 (1)	0,837
268	2	2147	B	0	0	130	HA149	X000	55	X000	144	0	WZF	SDM 1	40	Förderung/Verjüngung von Baumarten der pnV im Rahmen von Mischungsregulierung und regulärer Durchforstung (1)		1 (1)	0,63
268	2	2147	B	0	0	130	HA149	X000	55	X000	271	7140	NSA	SDM 1	17	Eigendynamische Entwicklung im Planungszeitraum (1)	Erhaltungsmaßnahme (verpflichtend) (1)	1 (1)	0,105
268	2	2147	B	0	4	130	HA149	X000	55	X000	394	0	WZF	SDM 1	40	Förderung/Verjüngung von Baumarten der pnV im Rahmen von Mischungsregulierung und regulärer Durchforstung (1)		1 (1)	1,146

WÖN Maßnahmenliste in gültiger Waldeinteilung (nur Flächen >= 1000 m² oder §30 und Fläche >= 50 m²)

FNR	BBNR	Abt.	Uabt.	Ufl.	SE	FFH-Nr.	NSG	LSG	VSG	SOSG	Polynr.	FFH LRT	Biotop typ	Maßnahmen-typ	Nr.	Maßnahme Text (Bogen#)	Verpflichtung (Bogen#)	Priorität (Bogen#)	Fläche [ha]
268	2	2147	B	0	5	130	HA149	X000	55	X000	27	0	WPF	SDM 2	60	Wiedervernässung durch Rückbau/Kammern von Entwässerungseinrichtungen (1)	Wiederherstellungsmaßnahme (Netzzusammenhang) (1)	1 (1)	0,445
268	2	2147	B	0	0	130	HA149	X000	55	X000	58	7140	NSA	SDM 2	7	Wiedervernässung (1)		2 (1)	0,081
268	2	2147	B	0	6	130	HA149	X000	55	X000	812	91D0	WBB	SDM 1	41	Zurückdrängen gebietsfremder Baumarten (1)	Erhaltungsmaßnahme (verpflichtend) (1)	1 (1)	0,07
268	2	2147	B	0	0	130	HA149	X000	55	X000	58	7140	NSA	SDM 1	17	Eigendynamische Entwicklung im Planungszeitraum (1)	Erhaltungsmaßnahme (verpflichtend) (1)	1 (1)	0,081
268	2	2147	B	0	6	130	HA149	X000	55	X000	812	91D0	WBB	SDM 2	7	Wiedervernässung (1)		2 (1)	0,07
268	2	2147	B	0	6	130	HA149	X000	55	X000	812	91D0	WBB	SDM LRT	35	Altbestände sichern (10-jährige Hiebsruhe), Pflęgetyp (1)			0,07
268	2	2147	B	0	30	130	HA149	X000	55	X000	22	3160	SOZ	SDM 2	7	Wiedervernässung (1)	Erhaltungsmaßnahme (verpflichtend) (1)	1 (1)	0,007
268	2	2147	B	0	30	130	HA149	X000	55	X000	812	91D0	WBB	SDM LRT	35	Altbestände sichern (10-jährige Hiebsruhe), Pflęgetyp (1)			0,289
268	2	2147	B	0	0	130	HA149	X000	55	X000	56	0	UWF	SDM 1	17	Eigendynamische Entwicklung im Planungszeitraum (2)	Erhaltungsmaßnahme (verpflichtend) (2)	1 (2)	0,558
268	2	2147	B	0	0	130	HA149	X000	55	X000	56	0	WPB	SDM 2	7	Wiedervernässung (1)	Wiederherstellungsmaßnahme (Netzzusammenhang) (1)	1 (1)	0,837
268	2	2147	B	0	0	130	HA149	X000	55	X000	272	7140	NSA	SDM 2	7	Wiedervernässung (1)		2 (1)	0,091
268	2	2147	B	0	0	130	HA149	X000	55	X000	273	7140	NSA	SDM 1	17	Eigendynamische Entwicklung im Planungszeitraum (1)	Erhaltungsmaßnahme (verpflichtend) (1)	1 (1)	0,039
268	2	2147	B	0	0	130	HA149	X000	55	X000	273	7140	NSA	SDM 2	7	Wiedervernässung (1)		2 (1)	0,039
268	2	2147	B	0	4	130	HA149	X000	55	X000	394	0	WZF	SDM 2	60	Wiedervernässung durch Rückbau/Kammern von Entwässerungseinrichtungen (1)	Wiederherstellungsmaßnahme (Netzzusammenhang) (1)	1 (1)	1,146
268	2	2147	B	0	30	130	HA149	X000	55	X000	812	91D0	WBB	SDM 1	41	Zurückdrängen gebietsfremder Baumarten (1)	Erhaltungsmaßnahme (verpflichtend) (1)	1 (1)	0,289
268	2	2147	B	0	0	130	HA149	X000	55	X000	56	0	UWF	SDM 2	7	Wiedervernässung (2)	Wiederherstellungsmaßnahme (Netzzusammenhang) (2)	1 (2)	0,558
268	2	2147	B	0	0	130	HA149	X000	55	X000	144	0	WZF	SDM 2	60	Wiedervernässung durch Rückbau/Kammern von Entwässerungseinrichtungen (1)	Wiederherstellungsmaßnahme (Netzzusammenhang) (1)	1 (1)	0,63
268	2	2147	B	0	0	130	HA149	X000	55	X000	271	7140	NSA	SDM 2	7	Wiedervernässung (1)		2 (1)	0,105
268	2	2147	B	0	30	130	HA149	X000	55	X000	812	91D0	WBB	SDM 2	7	Wiedervernässung (1)		2 (1)	0,289
268	2	2147	B	0	0	130	HA149	X000	55	X000	272	7140	NSA	SDM 1	17	Eigendynamische Entwicklung im Planungszeitraum (1)	Erhaltungsmaßnahme (verpflichtend) (1)	1 (1)	0,091
268	2	2147	X	1	0	130	HA149	X000	55	X000	146	3160	SOZ	SDM 1	17	Eigendynamische Entwicklung im Planungszeitraum (1)	Erhaltungsmaßnahme (verpflichtend) (1)	1 (1)	0,156
268	2	2147	X	1	0	130	HA149	X000	55	X000	584	3160	SOZ	SDM 1	17	Eigendynamische Entwicklung im Planungszeitraum (1)	Erhaltungsmaßnahme (verpflichtend) (1)	1 (1)	0,147
268	2	2147	X	1	0	130	HA149	X000	55	X000	145	3160	SOZ	SDM 1	17	Eigendynamische Entwicklung im Planungszeitraum (1)	Erhaltungsmaßnahme (verpflichtend) (1)	1 (1)	0,086

WÖN Maßnahmenliste in gültiger Waldeinteilung (nur Flächen >= 1000 m² oder §30 und Fläche >= 50 m²)

FNR	BBNR	Abt.	Uabt.	Ufl.	SE	FFH-Nr.	NSG	LSG	VSG	SOSG	Polynr.	FFH LRT	Biotop typ	Maßnahmen-typ	Nr.	Maßnahme Text (Bogen#)	Verpflichtung (Bogen#)	Priorität (Bogen#)	Fläche [ha]
268	2	2147	X	1	0	130	HA149	X000	55	X000	58	7140	NSA	SDM 1	17	Eigendynamische Entwicklung im Planungszeitraum (1)	Erhaltungsmaßnahme (verpflichtend) (1)	1 (1)	0,009
268	2	2147	X	1	0	130	HA149	X000	55	X000	58	7140	NSA	SDM 2	7	Wiedervernässung (1)		2 (1)	0,009
268	2	2147	X	1	0	130	HA149	X000	55	X000	392	3160	SOZ	SDM 1	17	Eigendynamische Entwicklung im Planungszeitraum (1)	Erhaltungsmaßnahme (verpflichtend) (1)	1 (1)	0,106
268	2	2154	A	0	30	130	HA149	X000	55	X000	580	0	HBA	SDM 2	60	Wiedervernässung durch Rückbau/Kammern von Entwässerungseinrichtungen (1)	Wiederherstellungsmaßnahme (Netzzusammenhang) (1)	1 (1)	0,185
268	2	2154	A	0	20	130	HA149	x000	55	X000	23	0	MPF	SDM 1	17	Eigendynamische Entwicklung im Planungszeitraum (1)	Erhaltungsmaßnahme (verpflichtend) (1)	1 (1)	0,107
268	2	2154	A	0	5	130	HA149	X000	55	X000	879	0	WPF	SDM 2	60	Wiedervernässung durch Rückbau/Kammern von Entwässerungseinrichtungen (1)	Wiederherstellungsmaßnahme (Netzzusammenhang) (1)	1 (1)	0,118
268	2	2154	A	0	2	130	HA149	x000	55	X000	23	0	MPF	SDM 2	7	Wiedervernässung (1)		1 (1)	0,02
268	2	2154	A	0	0	130	HA149	X000	55	X000	140	0	WZF	SDM 1	40	Förderung/Verjüngung von Baumarten der pnV im Rahmen von Mischungsregulierung und regulärer Durchforstung (1)		1 (1)	1,008
268	2	2154	A	0	20	130	HA149	X000	55	X000	272	7140	NSA	SDM 1	17	Eigendynamische Entwicklung im Planungszeitraum (1)	Erhaltungsmaßnahme (verpflichtend) (1)	1 (1)	0,033
268	2	2154	A	0	5	130	HA149	X000	55	X000	26	0	WVZ	SDM 2	7	Wiedervernässung (1)		1 (1)	0,797
268	2	2154	A	0	2	130	HA149	X000	55	X000	879	0	WPF	SDM 2	60	Wiedervernässung durch Rückbau/Kammern von Entwässerungseinrichtungen (1)	Wiederherstellungsmaßnahme (Netzzusammenhang) (1)	1 (1)	0,19
268	2	2154	A	0	20	130	HA149	X000	55	X000	879	0	WPF	SDM 2	60	Wiedervernässung durch Rückbau/Kammern von Entwässerungseinrichtungen (1)	Wiederherstellungsmaßnahme (Netzzusammenhang) (1)	1 (1)	0,174
268	2	2154	A	0	20	130	HA149	X000	55	X000	879	0	WPF	SDM 1	17	Eigendynamische Entwicklung im Planungszeitraum (1)	Erhaltungsmaßnahme (verpflichtend) (1)	1 (1)	0,174
268	2	2154	A	0	7	130	HA149	X000	55	X000	703	0	WPF	SDM 1	40	Förderung/Verjüngung von Baumarten der pnV im Rahmen von Mischungsregulierung und regulärer Durchforstung (1)	Erhaltungsmaßnahme (verpflichtend) (1)	1 (1)	0,589
268	2	2154	A	0	2	130	HA149	X000	55	X000	879	0	WPF	SDM 1	17	Eigendynamische Entwicklung im Planungszeitraum (1)	Erhaltungsmaßnahme (verpflichtend) (1)	1 (1)	0,19
268	2	2154	A	0	0	130	HA149	X000	55	X000	701	0	WZF	SDM 1	40	Förderung/Verjüngung von Baumarten der pnV im Rahmen von Mischungsregulierung und regulärer Durchforstung (1)		1 (1)	1,64
268	2	2154	A	0	0	130	HA149	X000	55	X000	477	0	WZF	SDM 1	17	Eigendynamische Entwicklung im Planungszeitraum (1)		1 (1)	0,588
268	2	2154	A	0	0	130	HA149	X000	55	X000	140	0	WZF	SDM 2	60	Wiedervernässung durch Rückbau/Kammern von Entwässerungseinrichtungen (1)	Wiederherstellungsmaßnahme (Netzzusammenhang) (1)	1 (1)	1,008
268	2	2154	A	0	20	130	HA149	x000	55	X000	99	0	MPT	SDM 1	17	Eigendynamische Entwicklung im Planungszeitraum (1)	Erhaltungsmaßnahme (verpflichtend) (1)	1 (1)	0,636
268	2	2154	A	0	20	130	HA149	x000	55	X000	23	0	MPF	SDM 2	7	Wiedervernässung (1)		1 (1)	0,107
268	2	2154	A	0	20	130	HA149	x000	55	X000	99	0	MPT	SDM 2	7	Wiedervernässung (1)		1 (1)	0,636

WÖN Maßnahmenliste in gültiger Waldeinteilung (nur Flächen >= 1000 m² oder §30 und Fläche >= 50 m²)

FNR	BBNR	Abt.	Uabt.	Ufl.	SE	FFH-Nr.	NSG	LSG	VSG	SOSG	Polynr.	FFH LRT	Biotop typ	Maßnahmen-typ	Nr.	Maßnahme Text (Bogen#)	Verpflichtung (Bogen#)	Priorität (Bogen#)	Fläche [ha]
268	2	2154	A	0	5	130	HA149	X000	55	X000	879	0	WPF	SDM 1	17	Eigendynamische Entwicklung im Planungszeitraum (1)	Erhaltungsmaßnahme (verpflichtend) (1)	1 (1)	0,118
268	2	2154	A	0	5	130	HA149	X000	55	X000	26	0	WVZ	SDM 1	41	Zurückdrängen gebietsfremder Baumarten (1)	Erhaltungsmaßnahme (verpflichtend) (1)	1 (1)	0,797
268	2	2154	A	0	2	130	HA149	x000	55	X000	23	0	MPF	SDM 1	17	Eigendynamische Entwicklung im Planungszeitraum (1)	Erhaltungsmaßnahme (verpflichtend) (1)	1 (1)	0,02
268	2	2154	A	0	0	130	HA149	X000	55	X000	701	0	WZF	SDM 2	60	Wiedervernässung durch Rückbau/Kammern von Entwässerungseinrichtungen (1)	Wiederherstellungsmaßnahme (Netzzusammenhang) (1)	1 (1)	1,64
268	2	2154	A	0	30	130	HA149	X000	55	X000	580	0	HBA	SDM 1	17	Eigendynamische Entwicklung im Planungszeitraum (1)	Erhaltungsmaßnahme (verpflichtend) (1)	1 (1)	0,185
268	2	2154	A	0	7	130	HA149	X000	55	X000	703	0	WPF	SDM 2	7	Wiedervernässung (1)		2 (1)	0,589
268	2	2154	A	0	0	130	HA149	X000	55	X000	477	0	WZF	SDM 2	60	Wiedervernässung durch Rückbau/Kammern von Entwässerungseinrichtungen (1)	Wiederherstellungsmaßnahme (Netzzusammenhang) (1)	1 (1)	0,588
268	2	2154	A	0	20	130	HA149	X000	55	X000	272	7140	NSA	SDM 2	7	Wiedervernässung (1)		2 (1)	0,033
268	2	2154	B	0	1	130	HA149	X000	55	X000	879	0	WPF	SDM 1	17	Eigendynamische Entwicklung im Planungszeitraum (1)	Erhaltungsmaßnahme (verpflichtend) (1)	1 (1)	0,893
268	2	2154	B	0	0	130	HA149	x000	55	X000	539	7120	MPF	SDM 2	7	Wiedervernässung (1)	Erhaltungsmaßnahme (verpflichtend) (1)	1 (1)	0,027
268	2	2154	B	0	1	130	HA149	X000	55	X000	879	0	WPF	SDM 2	60	Wiedervernässung durch Rückbau/Kammern von Entwässerungseinrichtungen (1)	Wiederherstellungsmaßnahme (Netzzusammenhang) (1)	1 (1)	0,893
268	2	2154	B	0	0	130	HA149	X000	55	X000	577	91D0	WBB	SDM LRT	35	Altbestände sichern (10-jährige Hiebsruhe), Pfl egetyp (1)			1,189
268	2	2154	B	0	0	130	HA149	X000	55	X000	577	91D0	WBB	SDM 2	7	Wiedervernässung (1)		2 (1)	1,189
268	2	2154	B	0	1	130	HA149	x000	55	X000	88	7120	MPF	SDM 2	7	Wiedervernässung (1)	Erhaltungsmaßnahme (verpflichtend) (1)	1 (1)	0,034
268	2	2154	B	0	15	130	HA149	X000	55	X000	87	91D0	WBB	SDM 1	41	Zurückdrängen gebietsfremder Baumarten (1)	Erhaltungsmaßnahme (verpflichtend) (1)	1 (1)	0,114
268	2	2154	B	0	1	130	HA149	X000	55	X000	21	7140	MWS	SDM 2	7	Wiedervernässung (1)	Erhaltungsmaßnahme (verpflichtend) (1)	1 (1)	0,006
268	2	2154	B	0	16	130	HA149	X000	55	X000	141	0	MPT	SDM 1	17	Eigendynamische Entwicklung im Planungszeitraum (1)	Erhaltungsmaßnahme (verpflichtend) (1)	1 (1)	0,226
268	2	2154	B	0	1	130	HA149	x000	55	X000	86	7120	MWT	SDM 1	5	Biotope von Gehölzbewuchs freihalten (1)	Erhaltungsmaßnahme (verpflichtend) (1)	1 (1)	0,156
268	2	2154	B	0	1	130	HA149	x000	55	X000	88	7120	MPF	SDM 1	5	Biotope von Gehölzbewuchs freihalten (1)	Erhaltungsmaßnahme (verpflichtend) (1)	1 (1)	0,034
268	2	2154	B	0	1	130	HA149	X000	55	X000	21	7140	MWS	SDM 1	5	Biotope von Gehölzbewuchs freihalten (1)	Erhaltungsmaßnahme (verpflichtend) (1)	1 (1)	0,006
268	2	2154	B	0	1	130	HA149	X000	55	X000	19	7120	MPF	SDM 2	7	Wiedervernässung (1)	Erhaltungsmaßnahme (verpflichtend) (1)	1 (1)	0,184
268	2	2154	B	0	1	130	HA149	x000	55	X000	18	7120	MGB	SDM 1	5	Biotope von Gehölzbewuchs freihalten (1)	Erhaltungsmaßnahme (verpflichtend) (1)	1 (1)	0,953

WÖN Maßnahmenliste in gültiger Waldeinteilung (nur Flächen >= 1000 m² oder §30 und Fläche >= 50 m²)

FNR	BBNR	Abt.	Uabt.	Ufl.	SE	FFH-Nr.	NSG	LSG	VSG	SOSG	Polynr.	FFH LRT	Biotop typ	Maßnahmen-typ	Nr.	Maßnahme Text (Bogen#)	Verpflichtung (Bogen#)	Priorität (Bogen#)	Fläche [ha]
268	2	2154	B	0	0	130	HA149	X000	55	X000	577	91D0	WBB	SDM 1	41	Zurückdrängen gebietsfremder Baumarten (1)	Erhaltungsmaßnahme (verpflichtend) (1)	1 (1)	1,189
268	2	2154	B	0	1	130	HA149	x000	55	X000	86	7120	MWT	SDM 2	7	Wiedervernässung (1)	Erhaltungsmaßnahme (verpflichtend) (1)	1 (1)	0,156
268	2	2154	B	0	16	130	HA149	X000	55	X000	478	3160	SOZ	SDM 1	17	Eigendynamische Entwicklung im Planungszeitraum (1)	Erhaltungsmaßnahme (verpflichtend) (1)	1 (1)	0,009
268	2	2154	B	0	0	130	HA149	X000	55	X000	87	91D0	WBB	SDM LRT	35	Altbestände sichern (10-jährige Hiebsruhe), Pflege-typ (1)			0,594
268	2	2154	B	0	1	130	HA149	X000	55	X000	20	7120	MGZ	SDM 1	5	Biotope von Gehölzbewuchs freihalten (1)	Erhaltungsmaßnahme (verpflichtend) (1)	1 (1)	0,123
268	2	2154	B	0	0	130	HA149	X000	55	X000	87	91D0	WBB	SDM 2	7	Wiedervernässung (1)		2 (1)	0,594
268	2	2154	B	0	15	130	HA149	X000	55	X000	87	91D0	WBB	SDM LRT	35	Altbestände sichern (10-jährige Hiebsruhe), Pflege-typ (1)			0,114
268	2	2154	B	0	14	130	HA149	X000	55	X000	130	91D0	WVZ	SDM LRT	35	Altbestände sichern (10-jährige Hiebsruhe), Pflege-typ (1)			0,216
268	2	2154	B	0	14	130	HA149	X000	55	X000	130	91D0	WVZ	SDM 1	41	Zurückdrängen gebietsfremder Baumarten (1)	Erhaltungsmaßnahme (verpflichtend) (1)	1 (1)	0,216
268	2	2154	B	0	1	130	HA149	X000	55	X000	20	7120	MGZ	SDM 2	7	Wiedervernässung (1)	Erhaltungsmaßnahme (verpflichtend) (1)	1 (1)	0,123
268	2	2154	B	0	0	130	HA149	x000	55	X000	539	7120	MPF	SDM 1	5	Biotope von Gehölzbewuchs freihalten (1)	Erhaltungsmaßnahme (verpflichtend) (1)	1 (1)	0,027
268	2	2154	B	0	0	130	HA149	X000	55	X000	87	91D0	WBB	SDM 1	41	Zurückdrängen gebietsfremder Baumarten (1)	Erhaltungsmaßnahme (verpflichtend) (1)	1 (1)	0,594
268	2	2154	B	0	15	130	HA149	X000	55	X000	87	91D0	WBB	SDM 2	7	Wiedervernässung (1)		2 (1)	0,114
268	2	2154	B	0	16	130	HA149	X000	55	X000	388	3160	SOZ	SDM 1	17	Eigendynamische Entwicklung im Planungszeitraum (1)	Erhaltungsmaßnahme (verpflichtend) (1)	1 (1)	0,02
268	2	2154	B	0	16	130	HA149	X000	55	X000	141	0	MPT	SDM 2	7	Wiedervernässung (1)		2 (1)	0,226
268	2	2154	B	0	14	130	HA149	X000	55	X000	130	91D0	WVZ	SDM 2	7	Wiedervernässung (1)		2 (1)	0,216
268	2	2154	B	0	1	130	HA149	X000	55	X000	19	7120	MPF	SDM 1	5	Biotope von Gehölzbewuchs freihalten (1)	Erhaltungsmaßnahme (verpflichtend) (1)	1 (1)	0,184
268	2	2154	B	0	1	130	HA149	x000	55	X000	18	7120	MGB	SDM 2	7	Wiedervernässung (1)	Erhaltungsmaßnahme (verpflichtend) (1)	1 (1)	0,953
268	2	2154	B	0	0	130	HA149	X000	55	X000	879	0	WPF	SDM 2	60	Wiedervernässung durch Rückbau/Kammern von Entwässerungseinrichtungen (1)	Wiederherstellungsmaßnahme (Netzzusammenhang) (1)	1 (1)	6,873
268	2	2154	B	0	0	130	HA149	X000	55	X000	879	0	WPF	SDM 1	17	Eigendynamische Entwicklung im Planungszeitraum (1)	Erhaltungsmaßnahme (verpflichtend) (1)	1 (1)	6,873
268	2	2154	X	1	0	130	HA149	X000	55	X000	389	3160	SOZ	SDM 1	17	Eigendynamische Entwicklung im Planungszeitraum (1)	Erhaltungsmaßnahme (verpflichtend) (1)	1 (1)	0,027
268	2	2154	X	2	0	130	HA149	X000	55	X000	271	7140	NSA	SDM 1	17	Eigendynamische Entwicklung im Planungszeitraum (1)	Erhaltungsmaßnahme (verpflichtend) (1)	1 (1)	0,068
268	2	2154	X	2	0	130	HA149	X000	55	X000	582	7140	NSA	SDM 2	7	Wiedervernässung (1)		2 (1)	0,033

WÖN Maßnahmenliste in gültiger Waldeinteilung (nur Flächen >= 1000 m² oder §30 und Fläche >= 50 m²)

FNR	BBNR	Abt.	Uabt.	Ufl.	SE	FFH-Nr.	NSG	LSG	VSG	SOSG	Polynr.	FFH LRT	Biotop typ	Maßnahmen-typ	Nr.	Maßnahme Text (Bogen#)	Verpflichtung (Bogen#)	Priorität (Bogen#)	Fläche [ha]
268	2	2154	X	2	0	130	HA149	X000	55	X000	582	7140	NSA	SDM 1	17	Eigendynamische Entwicklung im Planungszeitraum (1)	Erhaltungsmaßnahme (verpflichtend) (1)	1 (1)	0,033
268	2	2154	X	2	0	130	HA149	X000	55	X000	583	3160	SOT	SDM 1	17	Eigendynamische Entwicklung im Planungszeitraum (1)	Erhaltungsmaßnahme (verpflichtend) (1)	1 (1)	0,014
268	2	2154	X	2	0	130	HA149	X000	55	X000	271	7140	NSA	SDM 2	7	Wiedervernässung (1)		2 (1)	0,068
268	2	2154	X	2	0	130	HA149	X000	55	X000	126	3160	SOZ	SDM 1	17	Eigendynamische Entwicklung im Planungszeitraum (1)	Erhaltungsmaßnahme (verpflichtend) (1)	1 (1)	0,036
268	2	2154	X	2	0	130	HA149	X000	55	X000	584	3160	SOZ	SDM 1	17	Eigendynamische Entwicklung im Planungszeitraum (1)	Erhaltungsmaßnahme (verpflichtend) (1)	1 (1)	0,033
268	2	2155	A	0	0	130	HA149	X000	55	X000	270	3160	SOZ	SDM 1	17	Eigendynamische Entwicklung im Planungszeitraum (1)	Erhaltungsmaßnahme (verpflichtend) (1)	1 (1)	0,007
268	2	2155	B	0	10	130	HA149	X000	55	X000	390	3160	SOZ	SDM 1	17	Eigendynamische Entwicklung im Planungszeitraum (1)	Erhaltungsmaßnahme (verpflichtend) (1)	1 (1)	0,006
268	2	2155	B	0	0	130	HA149	X000	55	X000	87	91D0	WBB	SDM 2	7	Wiedervernässung (1)		2 (1)	0,103
268	2	2155	B	0	0	130	HA149	X000	55	X000	87	91D0	WBB	SDM LRT	35	Altbestände sichern (10-jährige Hiebsruhe), Pflege-typ (1)			0,103
268	2	2155	B	0	0	130	HA149	X000	55	X000	141	0	MPT	SDM 2	7	Wiedervernässung (1)		2 (1)	0,454
268	2	2155	B	0	0	130	HA149	X000	55	X000	141	0	MPT	SDM 1	17	Eigendynamische Entwicklung im Planungszeitraum (1)	Erhaltungsmaßnahme (verpflichtend) (1)	1 (1)	0,454
268	2	2155	B	0	10	130	HA149	X000	55	X000	141	0	MPT	SDM 1	17	Eigendynamische Entwicklung im Planungszeitraum (1)	Erhaltungsmaßnahme (verpflichtend) (1)	1 (1)	0,219
268	2	2155	B	0	10	130	HA149	X000	55	X000	141	0	MPT	SDM 2	7	Wiedervernässung (1)		2 (1)	0,219
268	2	2155	B	0	0	130	HA149	X000	55	X000	576	0	NSF	SDM 1	17	Eigendynamische Entwicklung im Planungszeitraum (1)	Erhaltungsmaßnahme (verpflichtend) (1)	1 (1)	0,015
268	2	2155	B	0	0	130	HA149	X000	55	X000	576	0	NSF	SDM 2	7	Wiedervernässung (1)		2 (1)	0,015
268	2	2155	B	0	0	130	HA149	X000	55	X000	87	91D0	WBB	SDM 1	41	Zurückdrängen gebietsfremder Baumarten (1)	Erhaltungsmaßnahme (verpflichtend) (1)	1 (1)	0,103
268	2	2155	X	2	0	130	HA149	X000	55	X000	576	0	NSF	SDM 2	7	Wiedervernässung (1)		2 (1)	0,013
268	2	2155	X	2	0	130	HA149	X000	55	X000	579	3160	SOZ	SDM 1	17	Eigendynamische Entwicklung im Planungszeitraum (1)	Erhaltungsmaßnahme (verpflichtend) (1)	1 (1)	0,022
268	2	2155	X	2	0	130	HA149	X000	55	X000	576	0	NSF	SDM 1	17	Eigendynamische Entwicklung im Planungszeitraum (1)	Erhaltungsmaßnahme (verpflichtend) (1)	1 (1)	0,013
268	2	2155	X	2	0	130	HA149	X000	55	X000	267	3160	SOZ	SDM 1	17	Eigendynamische Entwicklung im Planungszeitraum (1)	Erhaltungsmaßnahme (verpflichtend) (1)	1 (1)	0,008
268	2	2158	A	0	1	130	HA149	x000	55	X000	211	0	GMF	SDM 1	603	Beweidung zeitweise, extensiv (1)	Erhaltungsmaßnahme (verpflichtend) (1)	1 (1)	0,013
268	2	2158	A	0	1	130	HA149	X000	55	X000	876	91D0	WBB	SDM LRT	35	Altbestände sichern (10-jährige Hiebsruhe), Pflege-typ (1)			0,491
268	2	2158	A	0	1	130	HA149	X000	55	X000	876	91D0	WBB	SDM 1	41	Zurückdrängen gebietsfremder Baumarten (1)	Erhaltungsmaßnahme (verpflichtend) (1)	1 (1)	0,491

WÖN Maßnahmenliste in gültiger Waldeinteilung (nur Flächen >= 1000 m² oder §30 und Fläche >= 50 m²)

FNR	BBNR	Abt.	Uabt.	Ufl.	SE	FFH-Nr.	NSG	LSG	VSG	SOSG	Polynr.	FFH LRT	Biotop typ	Maßnahmen-typ	Nr.	Maßnahme Text (Bogen#)	Verpflichtung (Bogen#)	Priorität (Bogen#)	Fläche [ha]
268	2	2158	A	0	2	130	HA149	X000	55	X000	103	0	WZF	SDM 1	40	Förderung/Verjüngung von Baumarten der pnV im Rahmen von Mischungsregulierung und regulärer Durchforstung (1)		1 (1)	0,609
268	2	2158	A	0	1	130	HA149	X000	55	X000	440	91D0	WBB	SDM 2	7	Wiedervernässung (1)		2 (1)	0,233
268	2	2158	A	0	1	130	HA149	X000	55	X000	869	91D0	WBB	SDM LRT	35	Altbestände sichern (10-jährige Hiebsruhe), Pflege-typ (1)			0,008
268	2	2158	A	0	2	130	HA149	X000	55	X000	96	0	WZF	SDM 1	40	Förderung/Verjüngung von Baumarten der pnV im Rahmen von Mischungsregulierung und regulärer Durchforstung (1)		1 (1)	2,962
268	2	2158	A	0	2	130	HA149	X000	55	X000	103	0	WZF	SDM 2	7	Wiedervernässung (1)		2 (1)	0,609
268	2	2158	A	0	8	130	HA149	X000	55	X000	19	7120	MPF	SDM 2	7	Wiedervernässung (1)	Erhaltungsmaßnahme (verpflichtend) (1)	1 (1)	0,204
268	2	2158	A	0	8	130	HA149	X000	55	X000	216	3160	SOT	SDM 1	17	Eigendynamische Entwicklung im Planungszeitraum (1)	Erhaltungsmaßnahme (verpflichtend) (1)	1 (1)	0,013
268	2	2158	A	0	8	130	HA149	X000	55	X000	528	0	MPT	SDM 1	17	Eigendynamische Entwicklung im Planungszeitraum (1)	Erhaltungsmaßnahme (verpflichtend) (1)	1 (1)	0,811
268	2	2158	A	0	8	130	HA149	X000	55	X000	772	7120	MWT	SDM 1	5	Biotope von Gehölzbewuchs freihalten (1)	Erhaltungsmaßnahme (verpflichtend) (1)	1 (1)	0,119
268	2	2158	A	0	0	130	HA149	X000	55	X000	54	91D0	WBB	SDM LRT	35	Altbestände sichern (10-jährige Hiebsruhe), Pflege-typ (1)			2,279
268	2	2158	A	0	0	130	HA149	X000	55	X000	435	3160	SOZ	SDM 1	17	Eigendynamische Entwicklung im Planungszeitraum (1)	Erhaltungsmaßnahme (verpflichtend) (1)	1 (1)	0,007
268	2	2158	A	0	0	130	HA149	X000	55	X000	649	91D0	WBB	SDM 1	41	Zurückdrängen gebietsfremder Baumarten (1)	Erhaltungsmaßnahme (verpflichtend) (1)	1 (1)	0,16
268	2	2158	A	0	1	130	HA149	X000	55	X000	95	91D0	WBB	SDM 2	7	Wiedervernässung (1)		2 (1)	0,21
268	2	2158	A	0	1	130	HA149	X000	55	X000	210	91D0	WBB	SDM 1	41	Zurückdrängen gebietsfremder Baumarten (1)	Erhaltungsmaßnahme (verpflichtend) (1)	1 (1)	3,661
268	2	2158	A	0	1	130	HA149	X000	55	X000	440	91D0	WBB	SDM 1	41	Zurückdrängen gebietsfremder Baumarten (1)	Erhaltungsmaßnahme (verpflichtend) (1)	1 (1)	0,233
268	2	2158	A	0	8	130	HA149	X000	55	X000	20	7120	MGZ	SDM 2	7	Wiedervernässung (1)	Erhaltungsmaßnahme (verpflichtend) (1)	1 (1)	0,167
268	2	2158	A	0	8	130	HA149	X000	55	X000	344	7120	MPF	SDM 1	5	Biotope von Gehölzbewuchs freihalten (1)	Erhaltungsmaßnahme (verpflichtend) (1)	1 (1)	0,092
268	2	2158	A	0	8	130	HA149	X000	55	X000	344	7120	MPF	SDM 2	7	Wiedervernässung (1)		2 (1)	0,092
268	2	2158	A	0	0	130	HA149	X000	55	X000	53	91D0	WBB	SDM 1	41	Zurückdrängen gebietsfremder Baumarten (1)	Erhaltungsmaßnahme (verpflichtend) (1)	1 (1)	2,455
268	2	2158	A	0	1	130	HA149	X000	55	X000	210	91D0	WBB	SDM 2	7	Wiedervernässung (1)		2 (1)	3,661
268	2	2158	A	0	1	130	HA149	X000	55	X000	440	91D0	WBB	Massnahme aus Freitext		Birkenbestände auflichten, um Hochmoorarten zu fördern (gemäß allgemeiner Planungsvorgaben) (1)	Erhaltungsmaßnahme (verpflichtend) (1)	1 (1)	0,233
268	2	2158	A	0	1	130	HA149	X000	55	X000	869	91D0	WBB	SDM 1	41	Zurückdrängen gebietsfremder Baumarten (1)	Erhaltungsmaßnahme (verpflichtend) (1)	1 (1)	0,008

WÖN Maßnahmenliste in gültiger Waldeinteilung (nur Flächen >= 1000 m² oder §30 und Fläche >= 50 m²)

FNR	BBNR	Abt.	Uabt.	Ufl.	SE	FFH-Nr.	NSG	LSG	VSG	SOSG	Polynr.	FFH LRT	Biotop typ	Maßnahmen-typ	Nr.	Maßnahme Text (Bogen#)	Verpflichtung (Bogen#)	Priorität (Bogen#)	Fläche [ha]
268	2	2158	A	0	8	130	HA149	X000	55	X000	20	7120	MGZ	SDM 1	5	Biotope von Gehölzbewuchs freihalten (1)	Erhaltungsmaßnahme (verpflichtend) (1)	1 (1)	0,167
268	2	2158	A	0	8	130	HA149	X000	55	X000	105	7120	MGB	SDM 2	7	Wiedervernässung (1)		2 (1)	0,785
268	2	2158	A	0	8	130	HA149	X000	55	X000	342	7120	MWT	SDM 2	7	Wiedervernässung (1)		2 (1)	0,14
268	2	2158	A	0	8	130	HA149	X000	55	X000	528	0	MPT	SDM 2	7	Wiedervernässung (1)		2 (1)	0,811
268	2	2158	A	0	0	130	HA149	X000	55	X000	649	91D0	WBB	SDM 2	7	Wiedervernässung (1)		2 (1)	0,16
268	2	2158	A	0	1	130	HA149	X000	55	X000	654	0	WVP	SDM 1	17	Eigendynamische Entwicklung im Planungszeitraum (1)	Erhaltungsmaßnahme (verpflichtend) (1)	1 (1)	0,271
268	2	2158	A	0	8	130	HA149	X000	55	X000	105	7120	MGB	SDM 1	5	Biotope von Gehölzbewuchs freihalten (1)	Erhaltungsmaßnahme (verpflichtend) (1)	1 (1)	0,785
268	2	2158	A	0	8	130	HA149	X000	55	X000	342	7120	MWT	SDM 1	5	Biotope von Gehölzbewuchs freihalten (1)	Erhaltungsmaßnahme (verpflichtend) (1)	1 (1)	0,14
268	2	2158	A	0	8	130	HA149	X000	55	X000	527	7120	MWT	SDM 2	7	Wiedervernässung (1)		2 (1)	0,794
268	2	2158	A	0	1	130	HA149	X000	55	X000	869	91D0	WBB	Massnahme aus Freitext		Birkenbestände auflichten, um Hochmoorarten zu fördern (gemäß allgemeiner Planungsvorgaben) (1)	Erhaltungsmaßnahme (verpflichtend) (1)	1 (1)	0,008
268	2	2158	A	0	1	130	HA149	X000	55	X000	876	91D0	WBB	SDM 2	7	Wiedervernässung (1)		1 (1)	0,491
268	2	2158	A	0	2	130	HA149	X000	55	X000	96	0	WZF	SDM 2	7	Wiedervernässung (1)		2 (1)	2,962
268	2	2158	A	0	2	130	HA149	X000	55	X000	215	0	WZF	SDM 2	7	Wiedervernässung (1)		1 (1)	0,177
268	2	2158	A	0	8	130	HA149	X000	55	X000	92	7120	MGB	SDM 1	5	Biotope von Gehölzbewuchs freihalten (1)	Erhaltungsmaßnahme (verpflichtend) (1)	1 (1)	0,127
268	2	2158	A	0	8	130	HA149	X000	55	X000	772	7120	MWT	SDM 2	7	Wiedervernässung (1)		2 (1)	0,119
268	2	2158	A	0	0	130	HA149	X000	55	X000	95	91D0	WBB	SDM LRT	35	Altbestände sichern (10-jährige Hiebsruhe), Pflage-typ (1)			2,36
268	2	2158	A	0	1	130	HA149	X000	55	X000	210	91D0	WBB	SDM LRT	35	Altbestände sichern (10-jährige Hiebsruhe), Pflage-typ (1)			3,661
268	2	2158	A	0	1	130	HA149	X000	55	X000	869	91D0	WBB	SDM 2	7	Wiedervernässung (1)		2 (1)	0,008
268	2	2158	A	0	8	130	HA149	X000	55	X000	92	7120	MGB	SDM 2	7	Wiedervernässung (1)		2 (1)	0,127
268	2	2158	A	0	8	130	HA149	X000	55	X000	102	7140	MWT	SDM 1	5	Biotope von Gehölzbewuchs freihalten (1)	Erhaltungsmaßnahme (verpflichtend) (1)	1 (1)	0,774
268	2	2158	A	0	8	130	HA149	X000	55	X000	102	7140	MWT	SDM 2	7	Wiedervernässung (1)		2 (1)	0,774
268	2	2158	A	0	0	130	HA149	X000	55	X000	53	91D0	WBB	SDM 2	7	Wiedervernässung (1)	Erhaltungsmaßnahme (verpflichtend) (1)	1 (1)	2,455
268	2	2158	A	0	0	130	HA149	X000	55	X000	95	91D0	WBB	SDM 2	7	Wiedervernässung (1)		2 (1)	2,36
268	2	2158	A	0	1	130	HA149	X000	55	X000	95	91D0	WBB	SDM LRT	35	Altbestände sichern (10-jährige Hiebsruhe), Pflage-typ (1)			0,21
268	2	2158	A	0	2	130	HA149	X000	55	X000	529	3160	SOT	SDM 1	17	Eigendynamische Entwicklung im Planungszeitraum (1)	Erhaltungsmaßnahme (verpflichtend) (1)	1 (1)	0,009
268	2	2158	A	0	8	130	HA149	X000	55	X000	19	7120	MPF	SDM 1	5	Biotope von Gehölzbewuchs freihalten (1)	Erhaltungsmaßnahme (verpflichtend) (1)	1 (1)	0,204
268	2	2158	A	0	8	130	HA149	X000	55	X000	527	7120	MWT	SDM 1	5	Biotope von Gehölzbewuchs freihalten (1)	Erhaltungsmaßnahme (verpflichtend) (1)	1 (1)	0,794

WÖN Maßnahmenliste in gültiger Waldeinteilung (nur Flächen >= 1000 m² oder §30 und Fläche >= 50 m²)

FNR	BBNR	Abt.	Uabt.	Ufl.	SE	FFH-Nr.	NSG	LSG	VSG	SOSG	Polynr.	FFH LRT	Biotop typ	Maßnahmen-typ	Nr.	Maßnahme Text (Bogen#)	Verpflichtung (Bogen#)	Priorität (Bogen#)	Fläche [ha]
268	2	2158	A	0	0	130	HA149	X000	55	X000	53	91D0	WBB	SDM LRT	35	Altbestände sichern (10-jährige Hiebsruhe), Pflgetyp (1)			2,455
268	2	2158	A	0	0	130	HA149	X000	55	X000	54	91D0	WBB	SDM 1	41	Zurückdrängen gebietsfremder Baumarten (1)	Erhaltungsmaßnahme (verpflichtend) (1)	1 (1)	2,279
268	2	2158	A	0	0	130	HA149	X000	55	X000	54	91D0	WBB	SDM 2	7	Wiedervernässung (1)		2 (1)	2,279
268	2	2158	A	0	0	130	HA149	X000	55	X000	95	91D0	WBB	SDM 1	41	Zurückdrängen gebietsfremder Baumarten (1)	Erhaltungsmaßnahme (verpflichtend) (1)	1 (1)	2,36
268	2	2158	A	0	0	130	HA149	X000	55	X000	212	7120	MWT	SDM 2	7	Wiedervernässung (1)		2 (1)	0,039
268	2	2158	A	0	0	130	HA149	X000	55	X000	212	7120	MWT	SDM 1	5	Biotope von Gehölzbewuchs freihalten (1)	Erhaltungsmaßnahme (verpflichtend) (1)	1 (1)	0,039
268	2	2158	A	0	0	130	HA149	X000	55	X000	649	91D0	WBB	SDM LRT	35	Altbestände sichern (10-jährige Hiebsruhe), Pflgetyp (1)			0,16
268	2	2158	A	0	1	130	HA149	X000	55	X000	95	91D0	WBB	SDM 1	41	Zurückdrängen gebietsfremder Baumarten (1)	Erhaltungsmaßnahme (verpflichtend) (1)	1 (1)	0,21
268	2	2158	A	0	1	130	HA149	X000	55	X000	440	91D0	WBB	SDM LRT	35	Altbestände sichern (10-jährige Hiebsruhe), Pflgetyp (1)			0,233
268	2	2158	A	0	1	130	HA149	X000	55	X000	654	0	WVP	SDM 2	7	Wiedervernässung (1)		2 (1)	0,271
268	2	2158	A	0	2	130	HA149	X000	55	X000	215	0	WZF	SDM 1	41	Zurückdrängen gebietsfremder Baumarten (1)		1 (1)	0,177
268	2	2158	A	0	1	130	HA149	X000	55	X000	210	91D0	WBB	Massnahme aus Freitext		Birkenbestände auflichten, um Hochmoorarten zu fördern (gemäß allgemeiner Planungsvorgaben) (1)	Erhaltungsmaßnahme (verpflichtend) (1)	1 (1)	3,661
268	2	2158	X	0	0	130	HA149	X000	55	X000	107	7120	MGB	SDM 2	7	Wiedervernässung (1)	Erhaltungsmaßnahme (verpflichtend) (1)	1 (1)	0,589
268	2	2158	X	0	0	130	HA149	X000	55	X000	107	7120	MGB	SDM 1	5	Biotope von Gehölzbewuchs freihalten (1)	Erhaltungsmaßnahme (verpflichtend) (1)	1 (1)	0,589
268	2	2158	X	0	0	130	HA149	x000	55	X000	86	7120	MWT	SDM 1	5	Biotope von Gehölzbewuchs freihalten (1)	Erhaltungsmaßnahme (verpflichtend) (1)	1 (1)	0,006
268	2	2158	X	0	0	130	HA149	X000	55	X000	19	7120	MPF	SDM 1	5	Biotope von Gehölzbewuchs freihalten (1)	Erhaltungsmaßnahme (verpflichtend) (1)	1 (1)	0,015
268	2	2158	X	0	0	130	HA149	X000	55	X000	881	3160	SOZ	SDM 1	17	Eigendynamische Entwicklung im Planungszeitraum (1)	Erhaltungsmaßnahme (verpflichtend) (1)	1 (1)	0,01
268	2	2158	X	0	0	130	HA149	x000	55	X000	86	7120	MWT	SDM 2	7	Wiedervernässung (1)	Erhaltungsmaßnahme (verpflichtend) (1)	1 (1)	0,006
268	2	2158	X	0	0	130	HA149	X000	55	X000	19	7120	MPF	SDM 2	7	Wiedervernässung (1)	Erhaltungsmaßnahme (verpflichtend) (1)	1 (1)	0,015
268	2	2159	B	0	0	130	HA149	x000	55	X000	348	0	MPT	SDM 2	7	Wiedervernässung (1)		1 (1)	0,151
268	2	2159	B	0	0	130	HA149	x000	55	X000	348	0	MPT	SDM 1	17	Eigendynamische Entwicklung im Planungszeitraum (1)	Erhaltungsmaßnahme (verpflichtend) (1)	1 (1)	0,151
268	2	2162	C	0	0	130	HA149	X000	55	X000	338	0	MDA	SDM 1	17	Eigendynamische Entwicklung im Planungszeitraum (1)	Erhaltungsmaßnahme (verpflichtend) (1)	1 (1)	0,161
268	2	2162	C	0	0	130	HA149	X000	55	X000	109	3160	SOZ	SDM 1	17	Eigendynamische Entwicklung im Planungszeitraum (1)	Erhaltungsmaßnahme (verpflichtend) (1)	1 (1)	0,015

WÖN Maßnahmenliste in gültiger Waldeinteilung (nur Flächen >= 1000 m² oder §30 und Fläche >= 50 m²)

FNR	BBNR	Abt.	Uabt.	Ufl.	SE	FFH-Nr.	NSG	LSG	VSG	SOSG	Polynr.	FFH LRT	Biotop typ	Maßnahmen-typ	Nr.	Maßnahme Text (Bogen#)	Verpflichtung (Bogen#)	Priorität (Bogen#)	Fläche [ha]
268	2	2162	C	0	12	130	HA149	X000	55	X000	869	91D0	WBB	Massnahme aus Freitext		Birkenbestände auflichten, um Hochmoorarten zu fördern (gemäß allgemeiner Planungsvorgaben) (1)	Erhaltungsmaßnahme (verpflichtend) (1)	1 (1)	0,815
268	2	2162	C	0	10	130	HA149	X000	55	X000	763	0	WPB	SDM 1	41	Zurückdrängen gebietsfremder Baumarten (1)	Erhaltungsmaßnahme (verpflichtend) (1)	1 (1)	0,332
268	2	2162	C	0	10	130	HA149	X000	55	X000	98	0	WVP	SDM 2	60	Wiedervernässung durch Rückbau/Kammern von Entwässerungseinrichtungen (1)	Wiederherstellungsmaßnahme (Netzzusammenhang) (1)	1 (1)	0,459
268	2	2162	C	0	10	130	HA149	X000	55	X000	98	0	WVP	Massnahme aus Freitext		Wasserabfluss durch Entwässerungsgraben prüfen, ggf. Kammerung/Rückbau, zusätzlich SDM 29 „Keine Holzentnahme/Pflege vom 01.03. bis 31.08. (FuR außerhalb LRT)“ (1)	Erhaltungsmaßnahme (verpflichtend) (1)	1 (1)	0,459
268	2	2162	C	0	10	130	HA149	X000	55	X000	204	0	WPF	Massnahme aus Freitext		Wasserabfluss durch Entwässerungsgraben prüfen, ggf. Kammerung/Rückbau, zusätzlich SDM 29 „Keine Holzentnahme/Pflege vom 01.03. bis 31.08. (FuR außerhalb LRT)“ (1)	Erhaltungsmaßnahme (verpflichtend) (1)	1 (1)	0,295
268	2	2162	C	0	12	130	HA149	X000	55	X000	869	91D0	WBB	SDM 2	7	Wiedervernässung (1)		2 (1)	0,815
268	2	2162	C	0	12	130	HA149	X000	55	X000	869	91D0	WBB	SDM LRT	35	Altbestände sichern (10-jährige Hiebsruhe), Pflegegrad (1)			0,815
268	2	2162	C	0	11	130	HA149	X000	55	X000	339	91D0	WBB	SDM LRT	35	Altbestände sichern (10-jährige Hiebsruhe), Pflegegrad (1)			0,25
268	2	2162	C	0	10	130	HA149	X000	55	X000	204	0	WPF	SDM 2	60	Wiedervernässung durch Rückbau/Kammern von Entwässerungseinrichtungen (1)	Wiederherstellungsmaßnahme (Netzzusammenhang) (1)	1 (1)	0,295
268	2	2162	C	0	11	130	HA149	X000	55	X000	650	91D0	WBB	SDM 1	41	Zurückdrängen gebietsfremder Baumarten (1)	Erhaltungsmaßnahme (verpflichtend) (1)	1 (1)	0,023
268	2	2162	C	0	11	130	HA149	X000	55	X000	339	91D0	WBB	SDM 1	41	Zurückdrängen gebietsfremder Baumarten (1)	Erhaltungsmaßnahme (verpflichtend) (1)	1 (1)	0,25
268	2	2162	C	0	11	130	HA149	X000	55	X000	650	91D0	WBB	SDM LRT	35	Altbestände sichern (10-jährige Hiebsruhe), Pflegegrad (1)			0,023
268	2	2162	C	0	12	130	HA149	X000	55	X000	869	91D0	WBB	SDM 1	41	Zurückdrängen gebietsfremder Baumarten (1)	Erhaltungsmaßnahme (verpflichtend) (1)	1 (1)	0,815
268	2	2162	C	0	0	130	HA149	X000	55	X000	204	0	WPF	Massnahme aus Freitext		Wasserabfluss durch Entwässerungsgraben prüfen, ggf. Kammerung/Rückbau, zusätzlich SDM 29 „Keine Holzentnahme/Pflege vom 01.03. bis 31.08. (FuR außerhalb LRT)“ (1)	Erhaltungsmaßnahme (verpflichtend) (1)	1 (1)	5,588
268	2	2162	C	0	0	130	HA149	X000	55	X000	204	0	WPF	SDM 2	60	Wiedervernässung durch Rückbau/Kammern von Entwässerungseinrichtungen (1)	Wiederherstellungsmaßnahme (Netzzusammenhang) (1)	1 (1)	5,588
268	2	2162	C	0	0	130	HA149	X000	55	X000	204	0	WPF	SDM 1	40	Förderung/Verjüngung von Baumarten der pnV im Rahmen von Mischungsregulierung und regulärer Durchforstung (1)	Erhaltungsmaßnahme (verpflichtend) (1)	1 (1)	5,588
268	2	2162	C	0	0	130	HA149	X000	55	X000	108	3160	SOZ	SDM 1	17	Eigendynamische Entwicklung im Planungszeitraum (1)	Erhaltungsmaßnahme (verpflichtend) (1)	1 (1)	0,017
268	2	2162	C	0	0	130	HA149	X000	55	X000	338	0	MDA	SDM 2	7	Wiedervernässung (1)		2 (1)	0,161

WÖN Maßnahmenliste in gültiger Waldeinteilung (nur Flächen >= 1000 m² oder §30 und Fläche >= 50 m²)

FNR	BBNR	Abt.	Uabt.	Ufl.	SE	FFH-Nr.	NSG	LSG	VSG	SOSG	Polynr.	FFH LRT	Biotop typ	Maßnahmen-typ	Nr.	Maßnahme Text (Bogen#)	Verpflichtung (Bogen#)	Priorität (Bogen#)	Fläche [ha]
268	2	2162	C	0	10	130	HA149	X000	55	X000	98	0	WVP	SDM 1	41	Zurückdrängen gebietsfremder Baumarten (1)	Erhaltungsmaßnahme (verpflichtend) (1)	1 (1)	0,459
268	2	2162	C	0	10	130	HA149	X000	55	X000	763	0	WPB	Massnahme aus Freitext		Wasserabfluss durch Entwässerungsgraben prüfen, ggf. Kammerung/Rückbau, zusätzlich SDM 29 „Keine Holzentnahme/Pflege vom 01.03. bis 31.08. (FuR außerhalb LRT)“ (1)	Erhaltungsmaßnahme (verpflichtend) (1)	1 (1)	0,332
268	2	2162	C	0	11	130	HA149	X000	55	X000	112	0	WPF	SDM 2	7	Wiedervernässung (1)		2 (1)	0,257
268	2	2162	C	0	11	130	HA149	X000	55	X000	650	91D0	WBB	SDM 2	7	Wiedervernässung (1)		2 (1)	0,023
268	2	2162	C	0	0	130	HA149	X000	55	X000	340	0	WPF	SDM 1	40	Förderung/Verjüngung von Baumarten der pnV im Rahmen von Mischungsregulierung und regulärer Durchforstung (1)	Erhaltungsmaßnahme (verpflichtend) (1)	1 (1)	0,175
268	2	2162	C	0	10	130	HA149	X000	55	X000	763	0	WPB	SDM 2	60	Wiedervernässung durch Rückbau/Kammern von Entwässerungseinrichtungen (1)	Wiederherstellungsmaßnahme (Netzzusammenhang) (1)	1 (1)	0,332
268	2	2162	C	0	11	130	HA149	X000	55	X000	112	0	WPF	SDM 1	41	Zurückdrängen gebietsfremder Baumarten (1)	Erhaltungsmaßnahme (verpflichtend) (1)	1 (1)	0,257
268	2	2162	C	0	0	130	HA149	X000	55	X000	340	0	WPF	SDM 2	7	Wiedervernässung (1)		2 (1)	0,175
268	2	2162	C	0	10	130	HA149	X000	55	X000	204	0	WPF	SDM 1	40	Förderung/Verjüngung von Baumarten der pnV im Rahmen von Mischungsregulierung und regulärer Durchforstung (1)	Erhaltungsmaßnahme (verpflichtend) (1)	1 (1)	0,295
268	2	2162	C	0	11	130	HA149	X000	55	X000	339	91D0	WBB	SDM 2	7	Wiedervernässung (1)		2 (1)	0,25
268	2	2162	D	0	0	130	HA149	X000	55	X000	526	0	WXH	SDM 1	17	Eigendynamische Entwicklung im Planungszeitraum (1)	Erhaltungsmaßnahme (verpflichtend) (1)	1 (1)	0,226
268	2	2162	X	1	0	130	HA149	X000	55	X000	337	0	MPF	SDM 1	17	Eigendynamische Entwicklung im Planungszeitraum (1)	Erhaltungsmaßnahme (verpflichtend) (1)	1 (1)	0,08
268	2	2162	X	1	0	130	HA149	X000	55	X000	337	0	MPF	SDM 2	7	Wiedervernässung (1)		2 (1)	0,08
268	2	2162	Y	1	0	130	HA149	x000	55	X000	646	0	GIF	SDM 1	603	Beweidung zeitweise, extensiv (1)	Erhaltungsmaßnahme (verpflichtend) (1)	1 (1)	2,274
268	2	2162	Y	2	0	130	HA149	x000	55	X000	211	0	GMF	SDM 1	603	Beweidung zeitweise, extensiv (1)	Erhaltungsmaßnahme (verpflichtend) (1)	1 (1)	0,847
268	2	2256	A	0	0	130	HA149	X000	55	X000	91	9110	WLB	SDM LRT	31	Junge und mittelalte Bestände in regulärer Pflegedurchforstung (1)			4,817
268	2	2256	A	0	0	130	HA149	X000	55	X000	430	(9110)	WXH	SDM 2	41	Zurückdrängen gebietsfremder Baumarten (1)		2 (1)	0,443
268	2	2256	A	0	11	130	HA149	X000	55	X000	433	9110	WLB	SDM LRT	32	Altbestände in Verjüngung (Schattbaumarten) (1)			1,011
268	2	2256	A	0	3	130	HA149	X000	55	X000	434	(9110)	WXH	SDM 1	18	Entwicklung zum FFH-LRT (1)		2 (1)	0,418
268	2	2256	A	0	2	130	HA149	X000	55	X000	432	(9110)	WZF	SDM 2	41	Zurückdrängen gebietsfremder Baumarten (1)		2 (1)	0,426
268	2	2256	A	0	0	130	HA149	x000	55	X000	209	9110	WLB	SDM LRT	31	Junge und mittelalte Bestände in regulärer Pflegedurchforstung (1)			2,463
268	2	2256	A	0	0	130	HA149	x000	55	X000	92	9110	WLB	SDM LRT	31	Junge und mittelalte Bestände in regulärer Pflegedurchforstung (1)			0,279
268	2	2256	A	0	11	130	HA149	X000	55	X000	525	9110	WLB	SDM LRT	32	Altbestände in Verjüngung (Schattbaumarten) (1)			2,015
268	2	2256	A	0	10	130	HA149	x000	55	X000	647	9110	WLB	SDM LRT	37	Habitatbaumfläche, Prozessschutz (1)			1,856

WÖN Maßnahmenliste in gültiger Waldeinteilung (nur Flächen >= 1000 m² oder §30 und Fläche >= 50 m²)

FNR	BBNR	Abt.	Uabt.	Ufl.	SE	FFH-Nr.	NSG	LSG	VSG	SOSG	Polynr.	FFH LRT	Biotop typ	Maßnahmen-typ	Nr.	Maßnahme Text (Bogen#)	Verpflichtung (Bogen#)	Priorität (Bogen#)	Fläche [ha]
268	2	2256	A	0	11	130	HA149	X000	55	X000	433	9110	WLB	Massnahme aus Freitext		Geringen Hiebssatz planen. (1)		1 (1)	1,011
268	2	2256	A	0	3	130	HA149	X000	55	X000	434	(9110)	WXH	SDM 2	41	Zurückdrängen gebietsfremder Baumarten (1)		2 (1)	0,418
268	2	2256	A	0	0	130	HA149	X000	55	X000	430	(9110)	WXH	SDM 1	18	Entwicklung zum FFH-LRT (1)		2 (1)	0,443
268	2	2256	A	0	0	130	HA149	X000	55	X000	91	9110	WLB	SDM 1	46	Erhalt von Altbäumen/Überhältern (1)	Erhaltungsmaßnahme (verpflichtend) (1)	1 (1)	4,817
268	2	2256	A	0	5	130	HA149	x000	55	X000	764	0	UWF	SDM 1	1	Bewirtschaftung gem. allgemeiner Planungsvorgaben (1)		3 (1)	0,103
268	2	2256	A	0	0	130	HA149	x000	55	X000	431	9110	WLB	SDM LRT	31	Junge und mittelalte Bestände in regulärer Pflegedurchforstung (1)			0,395
268	2	2256	A	0	2	130	HA149	X000	55	X000	432	(9110)	WZF	SDM 1	18	Entwicklung zum FFH-LRT (1)		2 (1)	0,426
268	2	2256	A	0	11	130	HA149	X000	55	X000	525	9110	WLB	Massnahme aus Freitext		Geringen Hiebssatz planen. (1)	Erhaltungsmaßnahme (verpflichtend) (1)	1 (1)	2,015
268	2	2256	A	0	4	130	HA149	x000	55	X000	868	9110	WLB	SDM LRT	31	Junge und mittelalte Bestände in regulärer Pflegedurchforstung (1)			0,56
268	2	2256	J	0	0	130	HA149	x000	55	X000	209	9110	WLB	SDM LRT	31	Junge und mittelalte Bestände in regulärer Pflegedurchforstung (1)			1,216
268	2	2256	J	0	0	130	HA149	X000	55	X000	91	9110	WLB	SDM 1	46	Erhalt von Altbäumen/Überhältern (1)	Erhaltungsmaßnahme (verpflichtend) (1)	1 (1)	0,304
268	2	2256	J	0	0	130	HA149	X000	55	X000	525	9110	WLB	Massnahme aus Freitext		Geringen Hiebssatz planen. (1)	Erhaltungsmaßnahme (verpflichtend) (1)	1 (1)	0,811
268	2	2256	J	0	0	130	HA149	X000	55	X000	91	9110	WLB	SDM LRT	31	Junge und mittelalte Bestände in regulärer Pflegedurchforstung (1)			0,304
268	2	2256	J	0	0	130	HA149	X000	55	X000	525	9110	WLB	SDM LRT	32	Altbestände in Verjüngung (Schattbaumarten) (1)			0,811
268	2	2256	J	0	6	130	HA149	x000	55	X000	647	9110	WLB	SDM LRT	37	Habitatbaumfläche, Prozessschutz (1)			0,618
268	2	2256	X	0	0	130	HA149	X000	55	X000	94	0	UWA	SDM 1	1	Bewirtschaftung gem. allgemeiner Planungsvorgaben (1)		3 (1)	0,407
268	2	2258	A	0	2	130	HA149	X000	55	X000	430	(9110)	WXH	SDM 2	41	Zurückdrängen gebietsfremder Baumarten (1)		2 (1)	1,424
268	2	2258	A	0	0	130	HA149	X000	55	X000	428	9110	UWF	SDM LRT	31	Junge und mittelalte Bestände in regulärer Pflegedurchforstung (1)			0,175
268	2	2258	A	0	10	130	HA149	x000	55	X000	429	0	UMA	SDM 1	1	Bewirtschaftung gem. allgemeiner Planungsvorgaben (1)		3 (1)	0,127
268	2	2258	A	0	10	130	HA149	x000	55	X000	642	0	WZF	SDM 1	1	Bewirtschaftung gem. allgemeiner Planungsvorgaben (1)		3 (1)	0,109
268	2	2258	A	0	0	130	HA149	X000	55	X000	760	9110	WLB	SDM LRT	31	Junge und mittelalte Bestände in regulärer Pflegedurchforstung (1)			5,596
268	2	2258	A	0	0	130	HA149	X000	55	X000	638	9110	UWF	SDM LRT	31	Junge und mittelalte Bestände in regulärer Pflegedurchforstung (1)			0,259
268	2	2258	A	0	6	130	HA149	x000	55	X000	641	0	WZF	SDM 1	1	Bewirtschaftung gem. allgemeiner Planungsvorgaben (1)		3 (1)	0,305
268	2	2258	A	0	2	130	HA149	X000	55	X000	430	(9110)	WXH	SDM 1	18	Entwicklung zum FFH-LRT (1)		2 (1)	1,424

WÖN Maßnahmenliste in gültiger Waldeinteilung (nur Flächen >= 1000 m² oder §30 und Fläche >= 50 m²)

FNR	BBNR	Abt.	Uabt.	Ufl.	SE	FFH-Nr.	NSG	LSG	VSG	SOSG	Polynr.	FFH LRT	Biotop typ	Maßnahmen-typ	Nr.	Maßnahme Text (Bogen#)	Verpflichtung (Bogen#)	Priorität (Bogen#)	Fläche [ha]
268	2	2258	A	0	0	130	HA149	X000	55	X000	760	9110	WLB	SDM 1	46	Erhalt von Altbäumen/Überhältern (1)	Erhaltungsmaßnahme (verpflichtend) (1)	1 (1)	5,596
268	2	2258	A	0	11	130	HA149	X000	55	X000	865	9110	WLB	SDM LRT	37	Habitatbaumfläche, Prozessschutz (1)			0,57
268	2	2258	A	0	11	130	HA149	x000	55	X000	335	9110	WLB	SDM LRT	37	Habitatbaumfläche, Prozessschutz (1)			1,369
268	2	2258	B	0	0	130	HA149	X000	55	X000	336	0	WZF	Massnahme aus Freitext		40 - Förderung/Verjüngung von Baumarten der pnV (1)		2 (1)	3,658
268	2	2258	B	0	0	130	HA149	X000	55	X000	336	0	WZF	SDM 1	60	Wiedervernässung durch Rückbau/Kammern von Entwässerungseinrichtungen (1)		2 (1)	3,658
268	2	2258	B	0	1	130	HA149	X000	55	X000	334	0	UWA	SDM 2	60	Wiedervernässung durch Rückbau/Kammern von Entwässerungseinrichtungen (1)		2 (1)	1,08
268	2	2258	B	0	4	130	HA149	X000	55	X000	89	0	WZF	Massnahme aus Freitext		40 - Förderung/Verjüngung von Baumarten der pnV (insb. Moorbirke) (1)		2 (1)	1,482
268	2	2258	B	0	1	130	HA149	X000	55	X000	334	0	UWA	SDM 1	5	Biotope von Gehölzbewuchs freihalten (1)		2 (1)	1,08
268	2	2258	B	0	4	130	HA149	X000	55	X000	89	0	WZF	SDM 2	41	Zurückdrängen gebietsfremder Baumarten (1)		2 (1)	1,482
268	2	2258	B	0	0	130	HA149	X000	55	X000	336	0	WZF	SDM 2	41	Zurückdrängen gebietsfremder Baumarten (1)		2 (1)	3,658
268	2	2258	B	0	4	130	HA149	X000	55	X000	89	0	WZF	SDM 1	60	Wiedervernässung durch Rückbau/Kammern von Entwässerungseinrichtungen (1)		2 (1)	1,482
268	2	2258	B	0	12	130	HA149	X000	55	X000	81	0	WZF	SDM 1	1	Bewirtschaftung gem. allgemeiner Planungsvorgaben (1)		3 (1)	0,925
268	2	2258	X	0	0	130	HA149	X000	55	X000	90	0	SOZ	SDM 1	17	Eigendynamische Entwicklung im Planungszeitraum (1)	Erhaltungsmaßnahme (verpflichtend) (1)	1 (1)	0,021
268	2	2258	X	0	0	130	HA149	X000	55	X000	523	0	SOZ	SDM 1	17	Eigendynamische Entwicklung im Planungszeitraum (1)	Erhaltungsmaßnahme (verpflichtend) (1)	1 (1)	0,018
268	2	2258	X	0	0	130	HA149	X000	55	X000	761	0	SOZ	SDM 1	17	Eigendynamische Entwicklung im Planungszeitraum (1)	Erhaltungsmaßnahme (verpflichtend) (1)	1 (1)	0,007
268	2	2258	X	0	0	130	HA149	X000	55	X000	761	0	SOZ	SDM 2	300	Entnahme/Auflichtung von Ufergehölzen (1)		3 (1)	0,007
268	2	2258	X	0	0	130	HA149	X000	55	X000	523	0	SOZ	SDM 2	300	Entnahme/Auflichtung von Ufergehölzen (1)		3 (1)	0,018
268	2	2258	X	0	0	130	HA149	X000	55	X000	90	0	SOZ	SDM 2	300	Entnahme/Auflichtung von Ufergehölzen (1)		3 (1)	0,021
268	2	2259	A	2	0	130	HA149	x000	55	X000	205	0	WZF	SDM 1	1	Bewirtschaftung gem. allgemeiner Planungsvorgaben (1)		3 (1)	1,758
268	2	2259	B	0	0	130	HA149	X000	55	X000	645	9110	WLB	SDM 1	46	Erhalt von Altbäumen/Überhältern (1)	Erhaltungsmaßnahme (verpflichtend) (1)	1 (1)	4,212
268	2	2259	B	0	11	130	HA149	X000	55	X000	865	9110	WLB	SDM LRT	37	Habitatbaumfläche, Prozessschutz (1)			0,663
268	2	2259	B	0	4	130	HA149	x000	55	X000	207	9110	WLB	SDM LRT	31	Junge und mittelalte Bestände in regulärer Pflegedurchforstung (1)			1,798
268	2	2259	B	0	0	130	HA149	X000	55	X000	645	9110	WLB	SDM LRT	31	Junge und mittelalte Bestände in regulärer Pflegedurchforstung (1)			4,212
268	2	2259	X	3	0	130	HA149	x000	55	X000	866	0	UHF	SDM 1	1	Bewirtschaftung gem. allgemeiner Planungsvorgaben (1)		3 (1)	0,238
268	2	2262	A	0	5	130	HA149	X000	55	X000	202	(9110)	WXH	SDM 1	18	Entwicklung zum FFH-LRT (1)		2 (1)	1,006

WÖN Maßnahmenliste in gültiger Waldeinteilung (nur Flächen >= 1000 m² oder §30 und Fläche >= 50 m²)

FNR	BBNR	Abt.	Uabt.	Ufl.	SE	FFH-Nr.	NSG	LSG	VSG	SOSG	Polynr.	FFH LRT	Biotop typ	Maßnahmen-typ	Nr.	Maßnahme Text (Bogen#)	Verpflichtung (Bogen#)	Priorität (Bogen#)	Fläche [ha]
268	2	2262	A	0	5	130	HA149	x000	55	X000	88	0	UWA	SDM 1	40	Förderung/Verjüngung von Baumarten der pnV im Rahmen von Mischungsregulierung und regulärer Durchforstung (1)		3 (1)	0,207
268	2	2262	A	0	1	130	HA149	X000	55	X000	756	0	WZF	SDM 2	40	Förderung/Verjüngung von Baumarten der pnV im Rahmen von Mischungsregulierung und regulärer Durchforstung (1)		2 (1)	0,674
268	2	2262	A	0	3	130	HA149	X000	55	X000	97	0	OVW	SDM 1	1	Bewirtschaftung gem. allgemeiner Planungsvorgaben (1)		3 (1)	0,111
268	2	2262	A	0	0	130	HA149	x000	55	X000	640	9110	WLB	SDM LRT	31	Junge und mittelalte Bestände in regulärer Pflegedurchforstung (1)			1,049
268	2	2262	A	0	0	130	HA149	x000	55	X000	863	9110	WLB	SDM 1	41	Zurückdrängen gebietsfremder Baumarten (1)		2 (1)	2,001
268	2	2262	A	0	0	130	HA149	x000	55	X000	863	9110	WLB	SDM LRT	31	Junge und mittelalte Bestände in regulärer Pflegedurchforstung (1)			2,001
268	2	2262	A	0	0	130	HA149	x000	55	X000	83	9110	WLB	SDM 1	41	Zurückdrängen gebietsfremder Baumarten (1)		2 (1)	3,032
268	2	2262	A	0	1	130	HA149	x000	55	X000	522	(9110)	WXH	SDM 1	18	Entwicklung zum FFH-LRT (1)		2 (1)	2,197
268	2	2262	A	0	5	130	HA149	X000	55	X000	202	(9110)	WXH	SDM 2	41	Zurückdrängen gebietsfremder Baumarten (1)		2 (1)	1,006
268	2	2262	A	0	0	130	HA149	x000	55	X000	953	0	UHF	SDM 1	1	Bewirtschaftung gem. allgemeiner Planungsvorgaben (1)		3 (1)	0,142
268	2	2262	A	0	1	130	HA149	x000	55	X000	426	0	WZF	SDM 1	1	Bewirtschaftung gem. allgemeiner Planungsvorgaben (1)		3 (1)	1,368
268	2	2262	A	0	1	130	HA149	X000	55	X000	756	0	WZF	SDM 1	29	Zeitliche Beschränkung der Holzernte, Altholzbewirtschaftung (1)	Erhaltungsmaßnahme (verpflichtend) (1)	1 (1)	0,674
268	2	2262	A	0	1	130	HA149	x000	55	X000	86	0	UWF	SDM 1	1	Bewirtschaftung gem. allgemeiner Planungsvorgaben (1)		3 (1)	0,123
268	2	2262	A	0	3	130	HA149	x000	55	X000	758	0	WZF	SDM 1	1	Bewirtschaftung gem. allgemeiner Planungsvorgaben (1)		3 (1)	0,682
268	2	2262	A	0	0	130	HA149	x000	55	X000	83	9110	WLB	SDM LRT	31	Junge und mittelalte Bestände in regulärer Pflegedurchforstung (1)			3,032
268	2	2262	A	0	3	130	HA149	x000	55	X000	864	0	UMA	SDM 1	1	Bewirtschaftung gem. allgemeiner Planungsvorgaben (1)		3 (1)	0,156
268	2	2262	A	0	1	130	HA149	x000	55	X000	522	(9110)	WXH	SDM 2	41	Zurückdrängen gebietsfremder Baumarten (1)		2 (1)	2,197
268	2	2263	A	1	2	130	HA149	x000	55	X000	862	9110	WLB	SDM LRT	31	Junge und mittelalte Bestände in regulärer Pflegedurchforstung (1)			1,25
268	2	2263	A	1	3	130	HA149	x000	55	X000	896	0	OVW	SDM 1	1	Bewirtschaftung gem. allgemeiner Planungsvorgaben (1)		3 (1)	0,109
268	2	2263	A	1	2	130	HA149	x000	55	X000	521	(9110)	WXH	SDM 1	18	Entwicklung zum FFH-LRT (1)		2 (1)	0,274
268	2	2263	A	1	0	130	HA149	X000	55	X000	952	0	WZF	SDM 1	29	Zeitliche Beschränkung der Holzernte, Altholzbewirtschaftung (1)	Erhaltungsmaßnahme (verpflichtend) (1)	1 (1)	2,593
268	2	2263	A	1	0	130	HA149	x000	55	X000	896	0	OVW	SDM 1	1	Bewirtschaftung gem. allgemeiner Planungsvorgaben (1)		3 (1)	0,109

WÖN Maßnahmenliste in gültiger Waldeinteilung (nur Flächen >= 1000 m² oder §30 und Fläche >= 50 m²)

FNR	BBNR	Abt.	Uabt.	Ufl.	SE	FFH-Nr.	NSG	LSG	VSG	SOSG	Polynr.	FFH LRT	Biotop typ	Maßnahmen-typ	Nr.	Maßnahme Text (Bogen#)	Verpflichtung (Bogen#)	Priorität (Bogen#)	Fläche [ha]
268	2	2263	A	1	0	130	HA149	x000	55	X000	757	0	WZF	SDM 1	1	Bewirtschaftung gem. allgemeiner Planungsvorgaben (1)		3 (1)	0,201
268	2	2263	A	1	2	130	HA149	x000	55	X000	521	(9110)	WXH	SDM 2	41	Zurückdrängen gebietsfremder Baumarten (1)		2 (1)	0,274
268	2	2263	A	1	3	130	HA149	X000	55	X000	952	0	WZF	SDM 1	29	Zeitliche Beschränkung der Holzernte, Altholzbewirtschaftung (1)	Erhaltungsmaßnahme (verpflichtend) (1)	1 (1)	0,151
268	2	2263	A	1	3	130	HA149	X000	55	X000	790	0	WRA	SDM 1	46	Erhalt von Altbäumen/Überhältern (1)		2 (1)	0,146
268	2	2263	A	1	2	130	HA149	x000	55	X000	757	0	WZF	SDM 1	1	Bewirtschaftung gem. allgemeiner Planungsvorgaben (1)		3 (1)	0,475
268	2	2263	A	1	0	130	HA149	x000	55	X000	916	0	WZF	SDM 1	40	Förderung/Verjüngung von Baumarten der pnV im Rahmen von Mischungsregulierung und regulärer Durchforstung (1)		2 (1)	1,119
268	2	2263	A	1	1	130	HA149	x000	55	X000	331	0	WZF	SDM 1	1	Bewirtschaftung gem. allgemeiner Planungsvorgaben (1)		3 (1)	0,325
268	2	2263	A	1	0	130	HA149	X000	55	X000	962	0	WZF	SDM 1	29	Zeitliche Beschränkung der Holzernte, Altholzbewirtschaftung (1)	Erhaltungsmaßnahme (verpflichtend) (1)	1 (1)	3,349
268	2	2263	A	1	3	130	HA149	x000	55	X000	757	0	WZF	SDM 1	1	Bewirtschaftung gem. allgemeiner Planungsvorgaben (1)		3 (1)	0,415
268	2	2263	A	1	2	130	HA149	x000	55	X000	862	9110	WLB	SDM 1	41	Zurückdrängen gebietsfremder Baumarten (1)		1 (1)	1,25
268	2	2263	A	2	4	130	HA149	X000	55	X000	95	0	UWA	SDM 1	1	Bewirtschaftung gem. allgemeiner Planungsvorgaben (1)		3 (1)	0,101
268	2	2263	A	2	0	130	HA149	x000	55	X000	857	(9110)	WXH	SDM 2	41	Zurückdrängen gebietsfremder Baumarten (1)		2 (1)	0,342
268	2	2263	A	2	0	130	HA149	x000	55	X000	961	0	WZF	SDM 1	1	Bewirtschaftung gem. allgemeiner Planungsvorgaben (1)		3 (1)	1,293
268	2	2263	A	2	4	130	HA149	x000	55	X000	87	0	WZF	SDM 1	1	Bewirtschaftung gem. allgemeiner Planungsvorgaben (1)		3 (1)	1,837
268	2	2263	A	2	0	130	HA149	x000	55	X000	840	0	WZF	SDM 1	1	Bewirtschaftung gem. allgemeiner Planungsvorgaben (1)		3 (1)	0,525
268	2	2263	A	2	5	130	HA149	x000	55	X000	333	9110	WLB	SDM 1	41	Zurückdrängen gebietsfremder Baumarten (1)		1 (1)	0,184
268	2	2263	A	2	0	130	HA149	x000	55	X000	857	(9110)	WXH	SDM 1	18	Entwicklung zum FFH-LRT (1)		2 (1)	0,342
268	2	2263	A	2	5	130	HA149	x000	55	X000	333	9110	WLB	SDM LRT	31	Junge und mittelalte Bestände in regulärer Pflegedurchforstung (1)			0,184
268	2	2263	A	2	4	130	HA149	x000	55	X000	961	0	WZF	SDM 1	1	Bewirtschaftung gem. allgemeiner Planungsvorgaben (1)		3 (1)	0,124
268	2	2263	A	2	0	130	HA149	x000	55	X000	87	0	WZF	SDM 1	1	Bewirtschaftung gem. allgemeiner Planungsvorgaben (1)		3 (1)	0,334
268	2	2263	X	0	0	130	HA149	X000	55	X000	958	0	SOZ	SDM 1	14	Unterhaltung/Pflege des vorhandenen Entwässerungssystems einstellen (1)	Erhaltungsmaßnahme (verpflichtend) (1)	1 (1)	0,015
268	2	2263	X	0	0	130	HA149	X000	55	X000	960	0	VOR	SDM 1	17	Eigendynamische Entwicklung im Planungszeitraum (1)		1 (1)	0,028
268	2	2263	X	0	0	130	HA149	x000	55	X000	34	0	RAP	SDM 1	1	Bewirtschaftung gem. allgemeiner Planungsvorgaben (1)		3 (1)	0,112

WÖN Maßnahmenliste in gültiger Waldeinteilung (nur Flächen >= 1000 m² oder §30 und Fläche >= 50 m²)

FNR	BBNR	Abt.	Uabt.	Ufl.	SE	FFH-Nr.	NSG	LSG	VSG	SOSG	Polynr.	FFH LRT	Biotop typ	Maßnahmen-typ	Nr.	Maßnahme Text (Bogen#)	Verpflichtung (Bogen#)	Priorität (Bogen#)	Fläche [ha]
268	2	2263	X	0	0	130	HA149	X000	55	X000	958	0	VOR	SDM 1	17	Eigendynamische Entwicklung im Planungszeitraum (2)		1 (2)	0,007
268	2	2263	X	0	0	130	HA149	x000	55	X000	427	0	RAP	SDM 1	1	Bewirtschaftung gem. allgemeiner Planungsvorgaben (1)		3 (1)	0,111
268	2	2263	X	0	0	130	HA149	X000	55	X000	960	0	SOZ	SDM 1	17	Eigendynamische Entwicklung im Planungszeitraum (2)	Erhaltungsmaßnahme (verpflichtend) (2)	1 (2)	0,018
268	2	2266	A	2	0	130	HA149	x000	55	X000	562	0	WZF	SDM 1	1	Bewirtschaftung gem. allgemeiner Planungsvorgaben (1)		3 (1)	1,349
268	2	2266	B	0	11	130	HA149	X000	55	X000	72	91D0	WBB	Massnahme aus Freitext		Entnahme Fichte (1)	Erhaltungsmaßnahme (verpflichtend) (1)	1 (1)	0,619
268	2	2266	B	0	11	130	HA149	X000	55	X000	249	0	WPF	SDM 1	40	Förderung/Verjüngung von Baumarten der pnV im Rahmen von Mischungsregulierung und regulärer Durchforstung (1)	Erhaltungsmaßnahme (verpflichtend) (1)	1 (1)	0,437
268	2	2266	B	0	8	130	HA149	X000	55	X000	795	0	WPB	SDM 2	29	Zeitliche Beschränkung der Holzernte, Altholzbewirtschaftung (1)	Erhaltungsmaßnahme (verpflichtend) (1)	1 (1)	3,077
268	2	2266	B	0	9	130	HA149	X000	55	X000	367	91D0	WBB	SDM LRT	35	Altbestände sichern (10-jährige Hiebsruhe), Pflgetyp (1)			0,593
268	2	2266	B	0	9	130	HA149	X000	55	X000	367	91D0	WBB	Massnahme aus Freitext		Birkenbestände auflichten, um Hochmoorarten zu fördern (gemäß allgemeiner Planungsvorgaben) (1)	Erhaltungsmaßnahme (verpflichtend) (1)	1 (1)	0,593
268	2	2266	B	0	5	130	HA149	X000	55	X000	136	0	WVP	SDM 2	7	Wiedervernässung (1)		2 (1)	0,17
268	2	2266	B	0	3	130	HA149	X000	55	X000	563	0	WZF	SDM 1	40	Förderung/Verjüngung von Baumarten der pnV im Rahmen von Mischungsregulierung und regulärer Durchforstung (1)		1 (1)	0,213
268	2	2266	B	0	13	130	HA149	X000	55	X000	382	9110	WLB	SDM 2	7	Wiedervernässung (1)		2 (1)	0,136
268	2	2266	B	0	11	130	HA149	X000	55	X000	72	91D0	WBB	SDM 1	41	Zurückdrängen gebietsfremder Baumarten (1)	Erhaltungsmaßnahme (verpflichtend) (1)	1 (1)	0,619
268	2	2266	B	0	10	130	HA149	X000	55	X000	39	91D0	WBB	SDM 1	41	Zurückdrängen gebietsfremder Baumarten (1)	Erhaltungsmaßnahme (verpflichtend) (1)	1 (1)	0,031
268	2	2266	B	0	10	130	HA149	X000	55	X000	36	0	WPF	SDM 1	17	Eigendynamische Entwicklung im Planungszeitraum (1)	Erhaltungsmaßnahme (verpflichtend) (1)	1 (1)	3,291
268	2	2266	B	0	9	130	HA149	X000	55	X000	48	91D0	WVP	SDM 1	41	Zurückdrängen gebietsfremder Baumarten (1)	Erhaltungsmaßnahme (verpflichtend) (1)	1 (1)	0,7
268	2	2266	B	0	9	130	HA149	X000	55	X000	48	7140	MWT	SDM 2	7	Wiedervernässung (2)		1 (2)	0,037
268	2	2266	B	0	8	130	HA149	X000	55	X000	635	0	WVZ	SDM 2	29	Zeitliche Beschränkung der Holzernte, Altholzbewirtschaftung (1)	Erhaltungsmaßnahme (verpflichtend) (1)	1 (1)	0,561
268	2	2266	B	0	0	130	HA149	X000	55	X000	684	91D0	WBB	SDM 1	41	Zurückdrängen gebietsfremder Baumarten (1)	Erhaltungsmaßnahme (verpflichtend) (1)	1 (1)	5,429
268	2	2266	B	0	0	130	HA149	X000	55	X000	684	91D0	WBB	SDM LRT	35	Altbestände sichern (10-jährige Hiebsruhe), Pflgetyp (1)			5,429
268	2	2266	B	0	14	130	HA149	X000	55	X000	17	91D0	WVZ	SDM LRT	35	Altbestände sichern (10-jährige Hiebsruhe), Pflgetyp (1)			0,114

WÖN Maßnahmenliste in gültiger Waldeinteilung (nur Flächen >= 1000 m² oder §30 und Fläche >= 50 m²)

FNR	BBNR	Abt.	Uabt.	Ufl.	SE	FFH-Nr.	NSG	LSG	VSG	SOSG	Polynr.	FFH LRT	Biotop typ	Maßnahmen-typ	Nr.	Maßnahme Text (Bogen#)	Verpflichtung (Bogen#)	Priorität (Bogen#)	Fläche [ha]
268	2	2266	B	0	14	130	HA149	X000	55	X000	17	91D0	WVZ	Massnahme aus Freitext		Birkenbestände auflichten, um Hochmoorarten zu fördern (gemäß allgemeiner Planungsvorgaben) (1)	Erhaltungsmaßnahme (verpflichtend) (1)	1 (1)	0,114
268	2	2266	B	0	11	130	HA149	X000	55	X000	72	91D0	WBB	SDM LRT	35	Altbestände sichern (10-jährige Hiebsruhe), Pflege-typ (1)			0,619
268	2	2266	B	0	9	130	HA149	X000	55	X000	367	91D0	WBB	SDM 2	7	Wiedervernässung (1)		2 (1)	0,593
268	2	2266	B	0	9	130	HA149	X000	55	X000	48	91D0	WVP	Massnahme aus Freitext		Birkenbestände auflichten, um Hochmoorarten zu fördern (gemäß allgemeiner Planungsvorgaben) (1)	Erhaltungsmaßnahme (verpflichtend) (1)	1 (1)	0,7
268	2	2266	B	0	8	130	HA149	X000	55	X000	795	0	WPB	SDM 1	41	Zurückdrängen gebietsfremder Baumarten (1)	Erhaltungsmaßnahme (verpflichtend) (1)	1 (1)	3,077
268	2	2266	B	0	14	130	HA149	X000	55	X000	17	91D0	WVZ	SDM 1	41	Zurückdrängen gebietsfremder Baumarten (1)	Erhaltungsmaßnahme (verpflichtend) (1)	1 (1)	0,114
268	2	2266	B	0	11	130	HA149	X000	55	X000	72	91D0	WBB	SDM 2	7	Wiedervernässung (1)		1 (1)	0,619
268	2	2266	B	0	0	130	HA149	X000	55	X000	684	91D0	WBB	Massnahme aus Freitext		Entnahme Fichte (1)	Erhaltungsmaßnahme (verpflichtend) (1)	1 (1)	5,429
268	2	2266	B	0	8	130	HA149	X000	55	X000	635	0	WVZ	SDM 1	17	Eigendynamische Entwicklung im Planungszeitraum (1)	Erhaltungsmaßnahme (verpflichtend) (1)	1 (1)	0,561
268	2	2266	B	0	9	130	HA149	X000	55	X000	48	91D0	WVP	SDM LRT	35	Altbestände sichern (10-jährige Hiebsruhe), Pflege-typ (1)			0,7
268	2	2266	B	0	11	130	HA149	X000	55	X000	249	0	WPF	SDM 2	7	Wiedervernässung (1)		2 (1)	0,437
268	2	2266	B	0	13	130	HA149	X000	55	X000	382	9110	WLB	SDM LRT	32	Altbestände in Verjüngung (Schattbaumarten) (1)			0,136
268	2	2266	B	0	13	130	HA149	X000	55	X000	382	9110	WLB	SDM 1	41	Zurückdrängen gebietsfremder Baumarten (1)	Erhaltungsmaßnahme (verpflichtend) (1)	1 (1)	0,136
268	2	2266	B	0	3	130	HA149	X000	55	X000	563	0	WZF	SDM 2	7	Wiedervernässung (1)		2 (1)	0,213
268	2	2266	B	0	8	130	HA149	X000	55	X000	795	0	WVP	SDM 1	41	Zurückdrängen gebietsfremder Baumarten (2)	Erhaltungsmaßnahme (verpflichtend) (2)	1 (2)	1,319
268	2	2266	B	0	9	130	HA149	X000	55	X000	48	91D0	WVP	SDM 2	7	Wiedervernässung (1)		2 (1)	0,7
268	2	2266	B	0	10	130	HA149	X000	55	X000	802	0	WVZ	SDM 1	17	Eigendynamische Entwicklung im Planungszeitraum (1)	Erhaltungsmaßnahme (verpflichtend) (1)	1 (1)	0,63
268	2	2266	B	0	5	130	HA149	X000	55	X000	136	0	WVP	SDM 1	17	Eigendynamische Entwicklung im Planungszeitraum (1)	Erhaltungsmaßnahme (verpflichtend) (1)	1 (1)	0,17
268	2	2266	B	0	8	130	HA149	X000	55	X000	795	0	WVP	SDM 2	29	Zeitliche Beschränkung der Holzernte, Altholzbewirtschaftung (2)	Erhaltungsmaßnahme (verpflichtend) (2)	1 (2)	1,319
268	2	2266	B	0	9	130	HA149	X000	55	X000	48	7140	MWT	SDM 1	5	Biotope von Gehölzbewuchs freihalten (2)	Erhaltungsmaßnahme (verpflichtend) (2)	1 (2)	0,037
268	2	2266	B	0	9	130	HA149	X000	55	X000	367	91D0	WBB	SDM 1	41	Zurückdrängen gebietsfremder Baumarten (1)	Erhaltungsmaßnahme (verpflichtend) (1)	1 (1)	0,593
268	2	2266	B	0	10	130	HA149	X000	55	X000	39	91D0	WBB	SDM LRT	35	Altbestände sichern (10-jährige Hiebsruhe), Pflege-typ (1)			0,031
268	2	2266	B	0	0	130	HA149	X000	55	X000	684	91D0	WBB	SDM 2	7	Wiedervernässung (1)		2 (1)	5,429
268	2	2266	X	0	0	130	HA149	x000	55	X000	368	7140	MWT	SDM 2	7	Wiedervernässung (2)		1 (2)	0,034

WÖN Maßnahmenliste in gültiger Waldeinteilung (nur Flächen >= 1000 m² oder §30 und Fläche >= 50 m²)

FNR	BBNR	Abt.	Uabt.	Ufl.	SE	FFH-Nr.	NSG	LSG	VSG	SOSG	Polynr.	FFH LRT	Biotop typ	Maßnahmen-typ	Nr.	Maßnahme Text (Bogen#)	Verpflichtung (Bogen#)	Priorität (Bogen#)	Fläche [ha]
268	2	2266	X	0	0	130	HA149	X000	55	X000	156	3160	SOZ	SDM 1	17	Eigendynamische Entwicklung im Planungszeitraum (1)	Erhaltungsmaßnahme (verpflichtend) (1)	1 (1)	0,007
268	2	2266	X	0	0	130	HA149	X000	55	X000	69	7120	MGZ	SDM 2	7	Wiedervernässung (1)		2 (1)	0,176
268	2	2266	X	0	0	130	HA149	x000	55	X000	47	0	MDA	SDM 2	7	Wiedervernässung (1)		1 (1)	0,309
268	2	2266	X	0	0	130	HA149	x000	55	X000	46	7120	MGB	SDM 2	7	Wiedervernässung (1)		1 (1)	0,926
268	2	2266	X	0	0	130	HA149	X000	55	X000	465	91D0	WBB	SDM LRT	35	Altbestände sichern (10-jährige Hiebsruhe), Pflege-typ (1)			0,307
268	2	2266	X	0	0	130	HA149	x000	55	X000	47	0	MDA	SDM 1	5	Biotope von Gehölzbewuchs freihalten (1)	Erhaltungsmaßnahme (verpflichtend) (1)	1 (1)	0,309
268	2	2266	X	0	0	130	HA149	X000	55	X000	69	7120	MGZ	SDM 1	5	Biotope von Gehölzbewuchs freihalten (1)	Erhaltungsmaßnahme (verpflichtend) (1)	1 (1)	0,176
268	2	2266	X	0	0	130	HA149	x000	55	X000	368	7120	MPF	SDM 2	7	Wiedervernässung (3)		1 (3)	0,102
268	2	2266	X	0	0	130	HA149	x000	55	X000	46	7120	MGB	SDM 1	5	Biotope von Gehölzbewuchs freihalten (1)	Erhaltungsmaßnahme (verpflichtend) (1)	1 (1)	0,926
268	2	2266	X	0	0	130	HA149	x000	55	X000	368	0	MPT	SDM 2	7	Wiedervernässung (1)		1 (1)	0,512
268	2	2266	X	0	0	130	HA149	X000	55	X000	251	3160	SOZ	SDM 1	60	Wiedervernässung durch Rückbau/Kammern von Entwässerungseinrichtungen (1)	Erhaltungsmaßnahme (verpflichtend) (1)	1 (1)	0,007
268	2	2266	X	0	0	130	HA149	x000	55	X000	368	0	MPT	SDM 1	5	Biotope von Gehölzbewuchs freihalten (1)	Erhaltungsmaßnahme (verpflichtend) (1)	1 (1)	0,512
268	2	2266	X	0	0	130	HA149	X000	55	X000	695	3160	SOZ	SDM 1	17	Eigendynamische Entwicklung im Planungszeitraum (1)	Erhaltungsmaßnahme (verpflichtend) (1)	1 (1)	0,01
268	2	2266	X	0	0	130	HA149	X000	55	X000	800	3160	SOZ	SDM 1	17	Eigendynamische Entwicklung im Planungszeitraum (1)	Erhaltungsmaßnahme (verpflichtend) (1)	1 (1)	0,007
268	2	2266	X	0	0	130	HA149	X000	55	X000	465	91D0	WBB	SDM 2	7	Wiedervernässung (1)		2 (1)	0,307
268	2	2266	X	0	0	130	HA149	X000	55	X000	798	3160	SOZ	SDM 1	17	Eigendynamische Entwicklung im Planungszeitraum (1)	Erhaltungsmaßnahme (verpflichtend) (1)	1 (1)	0,006
268	2	2266	X	0	0	130	HA149	X000	55	X000	465	91D0	WBB	SDM 1	41	Zurückdrängen gebietsfremder Baumarten (1)	Erhaltungsmaßnahme (verpflichtend) (1)	1 (1)	0,307
268	2	2266	X	0	0	130	HA149	x000	55	X000	368	7140	MWT	SDM 1	5	Biotope von Gehölzbewuchs freihalten (2)	Erhaltungsmaßnahme (verpflichtend) (2)	1 (2)	0,034
268	2	2266	X	0	0	130	HA149	x000	55	X000	368	7120	MPF	SDM 1	5	Biotope von Gehölzbewuchs freihalten (3)	Erhaltungsmaßnahme (verpflichtend) (3)	1 (3)	0,102
268	2	2266	X	0	0	130	HA149	X000	55	X000	251	3160	SOZ	SDM 2	10	Maßnahmenplanung gemäß Fachgutachten (1)	Erhaltungsmaßnahme (verpflichtend) (1)	1 (1)	0,007
268	2	2267	A	1	1	130	HA149	x000	55	X000	953	0	UHF	SDM 1	1	Bewirtschaftung gem. allgemeiner Planungsvorgaben (1)		3 (1)	0,142
268	2	2267	A	1	0	130	HA149	x000	55	X000	80	0	FBB	SDM 1	303	Natürliche Fließgewässerdynamik (1)	Erhaltungsmaßnahme (verpflichtend) (1)	1 (1)	0,034
268	2	2267	A	1	1	130	HA149	x000	55	X000	83	9110	WLB	SDM LRT	31	Junge und mittelalte Bestände in regulärer Pflegedurchforstung (1)			2,496

WÖN Maßnahmenliste in gültiger Waldeinteilung (nur Flächen >= 1000 m² oder §30 und Fläche >= 50 m²)

FNR	BBNR	Abt.	Uabt.	Ufl.	SE	FFH-Nr.	NSG	LSG	VSG	SOSG	Polynr.	FFH LRT	Biotop typ	Maßnahmen-typ	Nr.	Maßnahme Text (Bogen#)	Verpflichtung (Bogen#)	Priorität (Bogen#)	Fläche [ha]
268	2	2267	A	1	0	130	HA149	X000	55	X000	329	0	UWF	SDM 1	1	Bewirtschaftung gem. allgemeiner Planungsvorgaben (1)		3 (1)	0,313
268	2	2267	A	1	0	130	HA149	X000	55	X000	575	0	WZF	SDM 2	41	Zurückdrängen gebietsfremder Baumarten (1)		2 (1)	2,267
268	2	2267	A	1	0	130	HA149	X000	55	X000	84	0	WZF	SDM 1	29	Zeitliche Beschränkung der Holzernte, Altholzbewirtschaftung (1)	Erhaltungsmaßnahme (verpflichtend) (1)	1 (1)	1,68
268	2	2267	A	1	2	130	HA149	x000	55	X000	328	0	WZF	SDM 1	1	Bewirtschaftung gem. allgemeiner Planungsvorgaben (1)		3 (1)	0,374
268	2	2267	A	1	0	130	HA149	X000	55	X000	575	0	WZF	SDM 1	29	Zeitliche Beschränkung der Holzernte, Altholzbewirtschaftung (1)	Erhaltungsmaßnahme (verpflichtend) (1)	1 (1)	2,267
268	2	2267	A	1	0	130	HA149	x000	55	X000	956	0	UWF	SDM 1	40	Förderung/Verjüngung von Baumarten der pnV im Rahmen von Mischungsregulierung und regulärer Durchforstung (1)		3 (1)	0,347
268	2	2267	A	1	1	130	HA149	x000	55	X000	83	9110	WLB	SDM 1	41	Zurückdrängen gebietsfremder Baumarten (1)		2 (1)	2,496
268	2	2267	A	1	2	130	HA149	x000	55	X000	328	0	WZF	Massnahme aus Freitext		Erhalt der Berg-Ahorne am Wegrand (1)		1 (1)	0,374
268	2	2267	A	1	1	130	HA149	x000	55	X000	863	9110	WLB	SDM 1	41	Zurückdrängen gebietsfremder Baumarten (1)		2 (1)	1,837
268	2	2267	A	1	0	130	HA149	X000	55	X000	755	0	WZF	SDM 1	40	Förderung/Verjüngung von Baumarten der pnV im Rahmen von Mischungsregulierung und regulärer Durchforstung (1)		2 (1)	0,815
268	2	2267	A	1	4	130	HA149	X000	55	X000	636	(9110)	WJL	SDM 2	40	Förderung/Verjüngung von Baumarten der pnV im Rahmen von Mischungsregulierung und regulärer Durchforstung (1)		2 (1)	0,588
268	2	2267	A	1	0	130	HA149	x000	55	X000	863	9110	WLB	SDM LRT	31	Junge und mittelalte Bestände in regulärer Pflegedurchforstung (1)			0,121
268	2	2267	A	1	11	130	HA149	x000	55	X000	517	0	UWA	SDM 1	17	Eigendynamische Entwicklung im Planungszeitraum (1)		2 (1)	0,124
268	2	2267	A	1	0	130	HA149	x000	55	X000	863	9110	WLB	SDM 1	41	Zurückdrängen gebietsfremder Baumarten (1)		2 (1)	0,121
268	2	2267	A	1	4	130	HA149	X000	55	X000	636	(9110)	WJL	SDM 1	18	Entwicklung zum FFH-LRT (1)		2 (1)	0,588
268	2	2267	A	1	1	130	HA149	x000	55	X000	863	9110	WLB	SDM LRT	31	Junge und mittelalte Bestände in regulärer Pflegedurchforstung (1)			1,837
268	2	2267	A	1	31	130	HA149	X000	55	X000	198	0	WZF	SDM 1	29	Zeitliche Beschränkung der Holzernte, Altholzbewirtschaftung (1)	Erhaltungsmaßnahme (verpflichtend) (1)	1 (1)	0,723
268	2	2267	A	2	30	130	HA149	x000	55	X000	966	0	FBH	SDM 2	302	Förderung natürlicher gewässerbegleitender Bestockung (1)		1 (1)	0,005
268	2	2267	A	2	0	130	HA149	x000	55	X000	174	0	WZF	SDM 1	40	Förderung/Verjüngung von Baumarten der pnV im Rahmen von Mischungsregulierung und regulärer Durchforstung (1)		2 (1)	0,264
268	2	2267	A	2	0	130	HA149	x000	55	X000	966	0	FBH	SDM 1	303	Natürliche Fließgewässerdynamik (1)	Erhaltungsmaßnahme (verpflichtend) (1)	1 (1)	0,009
268	2	2267	A	2	0	130	HA149	x000	55	X000	966	0	FBH	SDM 2	302	Förderung natürlicher gewässerbegleitender Bestockung (1)		1 (1)	0,009

WÖN Maßnahmenliste in gültiger Waldeinteilung (nur Flächen >= 1000 m² oder §30 und Fläche >= 50 m²)

FNR	BBNR	Abt.	Uabt.	Ufl.	SE	FFH-Nr.	NSG	LSG	VSG	SOSG	Polynr.	FFH LRT	Biotop typ	Maßnahmen-typ	Nr.	Maßnahme Text (Bogen#)	Verpflichtung (Bogen#)	Priorität (Bogen#)	Fläche [ha]
268	2	2267	A	2	12	130	HA149	x000	55	X000	327	0	UWA	SDM 1	1	Bewirtschaftung gem. allgemeiner Planungsvorgaben (1)		3 (1)	0,452
268	2	2267	A	2	30	130	HA149	X000	55	X000	197	91E0	WEB	SDM 1	41	Zurückdrängen gebietsfremder Baumarten (1)		3 (1)	0,093
268	2	2267	A	2	5	130	HA149	x000	55	X000	516	(9110)	WJL	SDM 2	41	Zurückdrängen gebietsfremder Baumarten (1)		1 (1)	0,529
268	2	2267	A	2	0	130	HA149	x000	55	X000	199	0	SOZ	SDM 1	17	Eigendynamische Entwicklung im Planungszeitraum (1)	Erhaltungsmaßnahme (verpflichtend) (1)	1 (1)	0,019
268	2	2267	A	2	30	130	HA149	X000	55	X000	197	91E0	WEB	SDM LRT	31	Junge und mittelalte Bestände in regulärer Pflegedurchforstung (1)			0,093
268	2	2267	A	2	12	130	HA149	x000	55	X000	966	0	FBH	SDM 2	302	Förderung natürlicher gewässerbegleitender Bestockung (1)		1 (1)	0,009
268	2	2267	A	2	5	130	HA149	x000	55	X000	516	(9110)	WJL	SDM 1	18	Entwicklung zum FFH-LRT (1)		1 (1)	0,529
268	2	2267	A	2	30	130	HA149	x000	55	X000	966	0	FBH	SDM 1	303	Natürliche Fließgewässerdynamik (1)	Erhaltungsmaßnahme (verpflichtend) (1)	1 (1)	0,005
268	2	2267	A	2	12	130	HA149	x000	55	X000	966	0	FBH	SDM 1	303	Natürliche Fließgewässerdynamik (1)	Erhaltungsmaßnahme (verpflichtend) (1)	1 (1)	0,009
268	2	2267	A	2	5	130	HA149	x000	55	X000	516	(9110)	WJL	SDM LRT	31	Junge und mittelalte Bestände in regulärer Pflegedurchforstung (1)			0,529
268	2	2267	B	0	0	130	HA149	x000	55	X000	692	9110	WLB	SDM LRT	32	Altbestände in Verjüngung (Schattbaumarten) (1)			2,152
268	2	2267	B	0	0	130	HA149	x000	55	X000	860	9110	WLB	SDM LRT	32	Altbestände in Verjüngung (Schattbaumarten) (1)			0,478
268	2	2267	B	0	0	130	HA149	X000	55	X000	97	0	OVW	SDM 1	1	Bewirtschaftung gem. allgemeiner Planungsvorgaben (1)		3 (1)	0,156
268	2	2267	B	0	0	130	HA149	X000	55	X000	377	9110	FBH	SDM 1	303	Natürliche Fließgewässerdynamik (1)	Erhaltungsmaßnahme (verpflichtend) (1)	3 (1)	0,042
268	2	2267	B	0	0	130	HA149	x000	55	X000	4	9110	FBH	SDM LRT	32	Altbestände in Verjüngung (Schattbaumarten) (1)			0,065
268	2	2267	B	0	0	130	HA149	x000	55	X000	379	9110	WLB	SDM LRT	32	Altbestände in Verjüngung (Schattbaumarten) (1)			4,537
268	2	2267	B	0	0	130	HA149	X000	55	X000	377	9110	FBH	SDM LRT	32	Altbestände in Verjüngung (Schattbaumarten) (1)			0,042
268	2	2267	B	0	0	130	HA149	x000	55	X000	689	9110	WLB	SDM LRT	32	Altbestände in Verjüngung (Schattbaumarten) (1)			1,203
268	2	2267	B	0	8	130	HA149	x000	55	X000	689	9110	WLB	SDM 1	41	Zurückdrängen gebietsfremder Baumarten (1)		3 (1)	0,259
268	2	2267	B	0	8	130	HA149	x000	55	X000	689	9110	WLB	SDM LRT	32	Altbestände in Verjüngung (Schattbaumarten) (1)			0,259
268	2	2267	B	0	0	130	HA149	x000	55	X000	80	0	FBB	SDM 1	303	Natürliche Fließgewässerdynamik (1)	Erhaltungsmaßnahme (verpflichtend) (1)	1 (1)	0,005
268	2	2267	B	0	32	130	HA149	X000	55	X000	797	0	WZF	SDM 1	1	Bewirtschaftung gem. allgemeiner Planungsvorgaben (1)		3 (1)	0,231
268	2	2267	B	0	0	130	HA149	x000	55	X000	689	9110	WLB	SDM 1	41	Zurückdrängen gebietsfremder Baumarten (1)		3 (1)	1,203
268	2	2267	B	0	0	130	HA149	x000	55	X000	4	9110	FBH	SDM 1	303	Natürliche Fließgewässerdynamik (1)	Erhaltungsmaßnahme (verpflichtend) (1)	1 (1)	0,065
268	2	2267	X	0	0	130	HA149	X000	55	X000	82	0	GET	SDM 1	605	Pflege durch Mahd (1)		1 (1)	0,341
268	2	2267	X	0	0	130	HA149	X000	55	X000	82	0	GET	Massnahme aus Freitext		Mahdgut abtransportieren oder am Rand der Fläche lagern. (1)		2 (1)	0,341
268	2	2268	A	0	1	130	HA149	x000	55	X000	518	0	WZF	SDM 1	1	Bewirtschaftung gem. allgemeiner Planungsvorgaben (1)		3 (1)	3,377

WÖN Maßnahmenliste in gültiger Waldeinteilung (nur Flächen >= 1000 m² oder §30 und Fläche >= 50 m²)

FNR	BBNR	Abt.	Uabt.	Ufl.	SE	FFH-Nr.	NSG	LSG	VSG	SOSG	Polynr.	FFH LRT	Biotop typ	Maßnahmen-typ	Nr.	Maßnahme Text (Bogen#)	Verpflichtung (Bogen#)	Priorität (Bogen#)	Fläche [ha]
268	2	2268	A	0	0	130	HA149	x000	55	X000	261	9110	WLB	SDM LRT	32	Altbestände in Verjüngung (Schattbaumarten) (1)			7,317
268	2	2268	A	0	0	130	HA149	x000	55	X000	859	9110	WLB	SDM LRT	32	Altbestände in Verjüngung (Schattbaumarten) (1)			2,226
268	2	2268	A	0	5	130	HA149	x000	55	X000	859	9110	WLB	SDM LRT	32	Altbestände in Verjüngung (Schattbaumarten) (1)			0,208
268	2	2268	A	0	4	130	HA149	x000	55	X000	518	0	WZF	SDM 1	1	Bewirtschaftung gem. allgemeiner Planungsvorgaben (1)		3 (1)	0,27
268	2	2268	A	0	2	130	HA149	x000	55	X000	201	9110	WLB	SDM LRT	37	Habitatbaumfläche, Prozessschutz (1)			0,361
268	2	2268	A	0	5	130	HA149	x000	55	X000	801	(9110)	WZF	SDM 2	41	Zurückdrängen gebietsfremder Baumarten (1)		2 (1)	3,387
268	2	2268	A	0	5	130	HA149	x000	55	X000	801	(9110)	WZF	SDM 1	18	Entwicklung zum FFH-LRT (1)		2 (1)	3,387
268	2	2272	A	0	0	130	HA149	X000	55	X000	463	9110	WLB	SDM LRT	32	Altbestände in Verjüngung (Schattbaumarten) (1)			7,093
268	2	2272	A	0	0	130	HA149	X000	55	X000	964	9110	FBH	SDM LRT	32	Altbestände in Verjüngung (Schattbaumarten) (1)			0,067
268	2	2272	A	0	0	130	HA149	X000	55	X000	964	9110	FBH	SDM 1	303	Natürliche Fließgewässerdynamik (1)	Erhaltungsmaßnahme (verpflichtend) (1)	2 (1)	0,067
268	2	2272	A	0	3	130	HA149	X000	55	X000	463	9110	WLB	SDM LRT	32	Altbestände in Verjüngung (Schattbaumarten) (1)			0,33
268	2	2272	A	0	0	130	HA149	X000	55	X000	463	9110	WLB	SDM 1	41	Zurückdrängen gebietsfremder Baumarten (1)		2 (1)	7,093
268	2	2272	A	0	12	130	HA149	X000	55	X000	463	9110	WLB	SDM LRT	32	Altbestände in Verjüngung (Schattbaumarten) (1)			0,236
268	2	2272	A	0	0	130	HA149	X000	55	X000	74	9110	WLB	SDM LRT	32	Altbestände in Verjüngung (Schattbaumarten) (1)			4,348
268	2	2272	A	0	0	130	HA149	X000	55	X000	97	0	OVW	SDM 1	1	Bewirtschaftung gem. allgemeiner Planungsvorgaben (1)		3 (1)	0,435
268	2	2272	A	0	0	130	HA149	X000	55	X000	377	9110	FBH	SDM 1	303	Natürliche Fließgewässerdynamik (1)	Erhaltungsmaßnahme (verpflichtend) (1)	3 (1)	0,017
268	2	2272	A	0	0	130	HA149	x000	55	X000	689	9110	WLB	SDM 1	41	Zurückdrängen gebietsfremder Baumarten (1)		3 (1)	1,651
268	2	2272	A	0	3	130	HA149	X000	55	X000	463	9110	WLB	SDM 1	41	Zurückdrängen gebietsfremder Baumarten (1)		2 (1)	0,33
268	2	2272	A	0	0	130	HA149	X000	55	X000	74	9110	WLB	Massnahme aus Freitext		Rückegassenabstand auf 40 Meter erhöhen. (1)		1 (1)	4,348
268	2	2272	A	0	0	130	HA149	x000	55	X000	248	9110	WLB	SDM LRT	32	Altbestände in Verjüngung (Schattbaumarten) (1)			4,565
268	2	2272	A	0	0	130	HA149	x000	55	X000	4	9110	FBH	SDM 1	303	Natürliche Fließgewässerdynamik (1)	Erhaltungsmaßnahme (verpflichtend) (1)	1 (1)	0,018
268	2	2272	A	0	0	130	HA149	X000	55	X000	797	0	WZF	SDM 1	1	Bewirtschaftung gem. allgemeiner Planungsvorgaben (1)		3 (1)	0,151
268	2	2272	A	0	12	130	HA149	X000	55	X000	463	9110	WLB	SDM 1	41	Zurückdrängen gebietsfremder Baumarten (1)		2 (1)	0,236
268	2	2272	A	0	0	130	HA149	X000	55	X000	377	9110	FBH	SDM LRT	32	Altbestände in Verjüngung (Schattbaumarten) (1)			0,017
268	2	2272	A	0	0	130	HA149	x000	55	X000	4	9110	FBH	SDM LRT	32	Altbestände in Verjüngung (Schattbaumarten) (1)			0,018
268	2	2272	A	0	0	130	HA149	x000	55	X000	689	9110	WLB	SDM LRT	32	Altbestände in Verjüngung (Schattbaumarten) (1)			1,651
268	2	2273	A	0	0	130	HA149	x000	55	X000	248	9110	WLB	SDM LRT	32	Altbestände in Verjüngung (Schattbaumarten) (1)			15,195
268	2	2276	A	1	0	130	HA149	X000	55	X000	97	0	OVW	SDM 1	1	Bewirtschaftung gem. allgemeiner Planungsvorgaben (1)		3 (1)	0,216
268	2	2276	A	1	0	130	HA149	x000	55	X000	248	9110	WLB	SDM LRT	32	Altbestände in Verjüngung (Schattbaumarten) (1)			5,095
268	2	2276	A	1	0	130	HA149	X000	55	X000	74	9110	WLB	Massnahme aus Freitext		Rückegassenabstand auf 40 Meter erhöhen. (1)		1 (1)	6,235
268	2	2276	A	1	0	130	HA149	X000	55	X000	74	9110	WLB	SDM LRT	32	Altbestände in Verjüngung (Schattbaumarten) (1)			6,235

WÖN Maßnahmenliste in gültiger Waldeinteilung (nur Flächen >= 1000 m² oder §30 und Fläche >= 50 m²)

FNR	BBNR	Abt.	Uabt.	Ufl.	SE	FFH-Nr.	NSG	LSG	VSG	SOSG	Polynr.	FFH LRT	Biotop typ	Maßnahmen-typ	Nr.	Maßnahme Text (Bogen#)	Verpflichtung (Bogen#)	Priorität (Bogen#)	Fläche [ha]
268	2	2276	A	2	0	130	HA149	X000	55	X000	6	0	WZF	SDM 1	40	Förderung/Verjüngung von Baumarten der pnV im Rahmen von Mischungsregulierung und regulärer Durchforstung (1)		1 (1)	0,139
268	2	2276	A	2	4	130	HA149	x000	55	X000	678	91E0	WEQ	SDM 1	41	Zurückdrängen gebietsfremder Baumarten (1)		1 (1)	0,014
268	2	2276	A	2	4	130	HA149	x000	55	X000	678	91E0	WEQ	SDM LRT	31	Junge und mittelalte Bestände in regulärer Pflegedurchforstung (1)			0,014
268	2	2276	A	2	0	130	HA149	x000	55	X000	561	0	WZF	SDM 1	1	Bewirtschaftung gem. allgemeiner Planungsvorgaben (1)		3 (1)	1,384
268	2	2276	A	2	4	130	HA149	x000	55	X000	682	0	WNB	SDM 1	40	Förderung/Verjüngung von Baumarten der pnV im Rahmen von Mischungsregulierung und regulärer Durchforstung (1)		1 (1)	0,189
268	2	2276	A	3	20	130	HA149	x000	55	X000	678	91E0	WEQ	SDM LRT	31	Junge und mittelalte Bestände in regulärer Pflegedurchforstung (1)			0,013
268	2	2276	A	3	0	130	HA149	X000	55	X000	951	0	FQR	SDM 1	3	Keine Befahrung (1)	Erhaltungsmaßnahme (verpflichtend) (1)	1 (1)	0,015
268	2	2276	A	3	0	130	HA149	X000	55	X000	951	0	FQR	SDM 2	17	Eigendynamische Entwicklung im Planungszeitraum (1)	Erhaltungsmaßnahme (verpflichtend) (1)	1 (1)	0,015
268	2	2276	A	3	5	130	HA149	X000	55	X000	945	0	WNB	Massnahme aus Freitext		Erhalt/Förderung von Laubholz entlang Bachlauf (1)		1 (1)	0,064
268	2	2276	A	3	20	130	HA149	x000	55	X000	678	91E0	WEQ	SDM 1	41	Zurückdrängen gebietsfremder Baumarten (1)		1 (1)	0,013
268	2	2276	A	3	1	130	HA149	x000	55	X000	678	91E0	WEQ	SDM LRT	31	Junge und mittelalte Bestände in regulärer Pflegedurchforstung (1)			0,42
268	2	2276	A	3	20	130	HA149	X000	55	X000	126	9110	WLB	SDM LRT	32	Altbestände in Verjüngung (Schattbaumarten) (1)			0,267
268	2	2276	A	3	0	130	HA149	x000	55	X000	946	0	WNE	Massnahme aus Freitext		Erhalt/Förderung von Laubholz entlang Bachlauf (1)		1 (1)	0,03
268	2	2276	A	3	5	130	HA149	X000	55	X000	945	0	WNB	SDM 1	41	Zurückdrängen gebietsfremder Baumarten (1)		1 (1)	0,064
268	2	2276	A	3	5	130	HA149	X000	55	X000	6	0	WZF	SDM 1	40	Förderung/Verjüngung von Baumarten der pnV im Rahmen von Mischungsregulierung und regulärer Durchforstung (1)		1 (1)	0,101
268	2	2276	A	3	0	130	HA149	x000	55	X000	678	91E0	WEQ	SDM 1	41	Zurückdrängen gebietsfremder Baumarten (1)		1 (1)	0,033
268	2	2276	A	3	0	130	HA149	X000	55	X000	6	0	WZF	SDM 1	40	Förderung/Verjüngung von Baumarten der pnV im Rahmen von Mischungsregulierung und regulärer Durchforstung (1)		1 (1)	0,681
268	2	2276	A	3	5	130	HA149	x000	55	X000	934	0	WNB	SDM 1	41	Zurückdrängen gebietsfremder Baumarten (1)		1 (1)	0,015
268	2	2276	A	3	1	130	HA149	x000	55	X000	678	91E0	WEQ	SDM 1	41	Zurückdrängen gebietsfremder Baumarten (1)		1 (1)	0,42
268	2	2276	A	3	0	130	HA149	x000	55	X000	946	0	WNE	SDM 1	40	Förderung/Verjüngung von Baumarten der pnV im Rahmen von Mischungsregulierung und regulärer Durchforstung (1)		1 (1)	0,03
268	2	2276	A	3	0	130	HA149	x000	55	X000	942	0	FBB	SDM 1	303	Natürliche Fließgewässerdynamik (1)	Erhaltungsmaßnahme (verpflichtend) (1)	1 (1)	0,012

WÖN Maßnahmenliste in gültiger Waldeinteilung (nur Flächen >= 1000 m² oder §30 und Fläche >= 50 m²)

FNR	BBNR	Abt.	Uabt.	Ufl.	SE	FFH-Nr.	NSG	LSG	VSG	SOSG	Polynr.	FFH LRT	Biotop typ	Maßnahmen-typ	Nr.	Maßnahme Text (Bogen#)	Verpflichtung (Bogen#)	Priorität (Bogen#)	Fläche [ha]
268	2	2276	A	3	5	130	HA149	x000	55	X000	942	0	FBB	SDM 1	303	Natürliche Fließgewässerdynamik (1)	Erhaltungsmaßnahme (verpflichtend) (1)	1 (1)	0,009
268	2	2276	A	3	0	130	HA149	x000	55	X000	678	91E0	WEQ	SDM LRT	31	Junge und mittelalte Bestände in regulärer Pflegedurchforstung (1)			0,033
268	2	2277	A	1	0	130	HA149	X000	55	X000	74	9110	WLB	SDM LRT	32	Altbestände in Verjüngung (Schattbaumarten) (1)			3,477
268	2	2277	A	1	2	130	HA149	X000	55	X000	559	9110	WLB	SDM 1	41	Zurückdrängen gebietsfremder Baumarten (1)		2 (1)	0,513
268	2	2277	A	1	0	130	HA149	X000	55	X000	74	9110	WLB	Massnahme aus Freitext		Rückegassenabstand auf 40 Meter erhöhen. (1)		1 (1)	3,477
268	2	2277	A	1	2	130	HA149	X000	55	X000	559	9110	WLB	SDM LRT	31	Junge und mittelalte Bestände in regulärer Pflegedurchforstung (1)			0,513
268	2	2277	A	1	3	130	HA149	X000	55	X000	74	9110	WLB	Massnahme aus Freitext		Rückegassenabstand auf 40 Meter erhöhen. (1)		1 (1)	0,252
268	2	2277	A	1	3	130	HA149	X000	55	X000	74	9110	WLB	SDM LRT	32	Altbestände in Verjüngung (Schattbaumarten) (1)			0,252
268	2	2277	A	2	7	130	HA149	x000	55	X000	980	0	BFA	SDM 1	17	Eigendynamische Entwicklung im Planungszeitraum (1)		2 (1)	0,55
268	2	2277	A	2	7	130	HA149	x000	55	X000	567	0	FBH	SDM 1	303	Natürliche Fließgewässerdynamik (1)	Erhaltungsmaßnahme (verpflichtend) (1)	1 (1)	0,009
268	2	2277	A	2	0	130	HA149	X000	55	X000	5	(9110)	UWA	SDM 1	18	Entwicklung zum FFH-LRT (1)		3 (1)	1,48
268	2	2277	A	2	7	130	HA149	x000	55	X000	570	0	FBL	SDM 1	303	Natürliche Fließgewässerdynamik (1)	Erhaltungsmaßnahme (verpflichtend) (1)	1 (1)	0,008
268	2	2277	A	2	7	130	HA149	X000	55	X000	979	0	FBH	SDM 1	303	Natürliche Fließgewässerdynamik (1)	Erhaltungsmaßnahme (verpflichtend) (1)	1 (1)	0,028
268	2	2277	A	2	0	130	HA149	X000	55	X000	5	(9110)	UWA	SDM 2	40	Förderung/Verjüngung von Baumarten der pnV im Rahmen von Mischungsregulierung und regulärer Durchforstung (1)		3 (1)	1,48
268	2	2277	A	2	7	130	HA149	x000	55	X000	466	0	BFA	SDM 1	17	Eigendynamische Entwicklung im Planungszeitraum (1)		2 (1)	0,128
268	2	2277	A	2	7	130	HA149	x000	55	X000	366	0	WXH	SDM 1	17	Eigendynamische Entwicklung im Planungszeitraum (1)		2 (1)	0,183
268	2	2277	A	2	7	130	HA149	x000	55	X000	171	0	BFA	SDM 1	1	Bewirtschaftung gem. allgemeiner Planungsvorgaben (1)		3 (1)	0,16
268	2	2277	A	3	1	130	HA149	X000	55	X000	3	91E0	WEQ	SDM LRT	38	Habitatbaumfläche, Pflege-typ (1)			0,289
268	2	2277	A	3	5	130	HA149	X000	55	X000	461	91E0	WEQ	SDM 1	41	Zurückdrängen gebietsfremder Baumarten (1)		2 (1)	0,157
268	2	2277	A	3	5	130	HA149	X000	55	X000	461	91E0	WEQ	SDM LRT	35	Altbestände sichern (10-jährige Hiebsruhe), Pflege-typ (1)			0,157
268	2	2277	A	3	12	130	HA149	X000	55	X000	677	0	WZF	SDM 1	29	Zeitliche Beschränkung der Holzernte, Altholzbewirtschaftung (1)	Erhaltungsmaßnahme (verpflichtend) (1)	1 (1)	1,69
268	2	2277	A	3	12	130	HA149	X000	55	X000	560	(9110)	UWF	SDM 1	18	Entwicklung zum FFH-LRT (1)		1 (1)	0,39
268	2	2277	A	3	0	130	HA149	x000	55	X000	361	9110	WLB	SDM LRT	32	Altbestände in Verjüngung (Schattbaumarten) (1)			2,916
268	2	2277	A	3	0	130	HA149	X000	55	X000	126	9110	WLB	SDM LRT	32	Altbestände in Verjüngung (Schattbaumarten) (1)			0,389

WÖN Maßnahmenliste in gültiger Waldeinteilung (nur Flächen >= 1000 m² oder §30 und Fläche >= 50 m²)

FNR	BBNR	Abt.	Uabt.	Ufl.	SE	FFH-Nr.	NSG	LSG	VSG	SOSG	Polynr.	FFH LRT	Biotop typ	Maßnahmen-typ	Nr.	Maßnahme Text (Bogen#)	Verpflichtung (Bogen#)	Priorität (Bogen#)	Fläche [ha]
268	2	2277	A	3	12	130	HA149	X000	55	X000	560	(9110)	UWF	SDM 2	40	Förderung/Verjüngung von Baumarten der pnV im Rahmen von Mischungsregulierung und regulärer Durchforstung (1)		1 (1)	0,39
268	2	2277	A	3	5	130	HA149	X000	55	X000	461	91E0	WEQ	SDM 2	3	Keine Befahrung (1)		1 (1)	0,157
268	7	67	X	0	0	130	HA149	x000	55	X000	699	0	OVW	SDM 1	1	Bewirtschaftung gem. allgemeiner Planungsvorgaben (1)		3 (1)	0,161
268	7	67	X	0	0	130	HA149	x000	55	X000	450	0	HBA	SDM 1	200	Erhalt/Förderung von schützenswerten Einzelbäumen/Baumgruppen/Alleen (1)		2 (1)	0,135
268	7	67	Y	1	0	130	HA149	X000	55	X000	929	(6510)	GMS	SDM 1	18	Entwicklung zum FFH-LRT (1)	Wiederherstellungsmaßnahme (Netzzusammenhang) (1)	1 (1)	0,243
268	7	67	Y	1	0	130	HA149	X000	55	X000	933	0	GFF	SDM 1	609	Jährliche einschürige Mahd unter Abfuhr des Mähgutes (1)		1 (1)	0,169
268	7	67	Y	1	0	130	HA149	X000	55	X000	911	(6510)	GMS	SDM 1	18	Entwicklung zum FFH-LRT (1)	Wiederherstellungsmaßnahme (Netzzusammenhang) (1)	1 (1)	0,109
268	7	67	Y	1	0	130	HA149	X000	55	X000	930	(6520)	GMA	Massnahme aus Freitext		Einhaltung der Auflagen gem. Pachtvertrag (1)		1 (1)	0,268
268	7	67	Y	1	0	130	HA149	X000	55	X000	930	(6520)	GMA	SDM 2	609	Jährliche einschürige Mahd unter Abfuhr des Mähgutes (1)		1 (1)	0,268
268	7	67	Y	1	0	130	HA149	X000	55	X000	911	(6510)	GMS	SDM 2	609	Jährliche einschürige Mahd unter Abfuhr des Mähgutes (1)		1 (1)	0,109
268	7	67	Y	1	0	130	HA149	X000	55	X000	236	(6510)	GMS	SDM 1	18	Entwicklung zum FFH-LRT (1)	Wiederherstellungsmaßnahme (Netzzusammenhang) (1)	1 (1)	0,378
268	7	67	Y	1	0	130	HA149	X000	55	X000	929	(6510)	GMS	SDM 2	609	Jährliche einschürige Mahd unter Abfuhr des Mähgutes (1)	Wiederherstellungsmaßnahme (Netzzusammenhang) (1)	1 (1)	0,243
268	7	67	Y	1	0	130	HA149	X000	55	X000	930	(6520)	GMA	SDM 1	18	Entwicklung zum FFH-LRT (1)	Wiederherstellungsmaßnahme (Netzzusammenhang) (1)	1 (1)	0,268
268	7	67	Y	1	0	130	HA149	X000	55	X000	236	(6510)	GMS	SDM 2	609	Jährliche einschürige Mahd unter Abfuhr des Mähgutes (1)		1 (1)	0,378
268	7	67	Y	1	0	130	HA149	X000	55	X000	911	(6510)	GMS	Massnahme aus Freitext		Einhaltung der Auflagen gem. Pachtvertrag (1)		1 (1)	0,109
268	7	67	Y	1	0	130	HA149	X000	55	X000	929	(6510)	GMS	Massnahme aus Freitext		Einhaltung der Auflagen gem. Pachtvertrag (1)		1 (1)	0,243
268	7	67	Y	1	0	130	HA149	X000	55	X000	236	(6510)	GMS	Massnahme aus Freitext		Einhaltung der Auflagen gem. Pachtvertrag (1)		1 (1)	0,378
268	7	67	Y	1	0	130	HA149	X000	55	X000	933	0	GFF	Massnahme aus Freitext		Einhaltung der Auflagen gem. Pachtvertrag. Fläche im oberen Hangbereich nicht befahren (zu nass!). (1)		1 (1)	0,169
268	7	68	A	1	51	130	HA149	x000	55	X000	351	9110	WLB	Massnahme aus Freitext		Habitatbäume im Westen erhalten. (1)		1 (1)	0,607
268	7	68	A	1	50	130	HA149	X000	55	X000	238	0	WXH	SDM 2	40	Förderung/Verjüngung von Baumarten der pnV im Rahmen von Mischungsregulierung und regulärer Durchforstung (1)		2 (1)	0,307

WÖN Maßnahmenliste in gültiger Waldeinteilung (nur Flächen >= 1000 m² oder §30 und Fläche >= 50 m²)

FNR	BBNR	Abt.	Uabt.	Ufl.	SE	FFH-Nr.	NSG	LSG	VSG	SOSG	Polynr.	FFH LRT	Biotop typ	Maßnahmen-typ	Nr.	Maßnahme Text (Bogen#)	Verpflichtung (Bogen#)	Priorität (Bogen#)	Fläche [ha]
268	7	68	A	1	50	130	HA149	X000	55	X000	238	0	WXH	SDM 1	29	Zeitliche Beschränkung der Holzernte, Altholzbewirtschaftung (1)	Erhaltungsmaßnahme (verpflichtend) (1)	1 (1)	0,307
268	7	68	A	1	51	130	HA149	x000	55	X000	351	9110	WLB	SDM LRT	32	Altbestände in Verjüngung (Schattbaumarten) (1)			0,607
268	7	68	A	1	2	130	HA149	X000	55	X000	451	91E0	WEQ	SDM LRT	37	Habitatbaumfläche, Prozessschutz (1)			0,137
268	7	68	A	1	52	130	HA149	x000	55	X000	699	0	OVW	SDM 1	1	Bewirtschaftung gem. allgemeiner Planungsvorgaben (1)		3 (1)	0,118
268	7	68	A	1	2	130	HA149	X000	55	X000	780	91E0	WEQ	SDM LRT	37	Habitatbaumfläche, Prozessschutz (1)			0,289
268	7	68	A	1	0	130	HA149	X000	55	X000	238	0	WXH	SDM 2	40	Förderung/Verjüngung von Baumarten der pnV im Rahmen von Mischungsregulierung und regulärer Durchforstung (1)		2 (1)	0,139
268	7	68	A	1	0	130	HA149	X000	55	X000	238	0	WXH	SDM 1	29	Zeitliche Beschränkung der Holzernte, Altholzbewirtschaftung (1)	Erhaltungsmaßnahme (verpflichtend) (1)	1 (1)	0,139
268	7	68	A	1	52	130	HA149	x000	55	X000	908	9110	WLB	SDM LRT	32	Altbestände in Verjüngung (Schattbaumarten) (1)			0,728
268	7	68	A	1	0	130	HA149	x000	55	X000	1	9130	WMB	SDM 1	41	Zurückdrängen gebietsfremder Baumarten (1)		1 (1)	6,447
268	7	68	A	1	0	130	HA149	x000	55	X000	1	9130	WMB	SDM LRT	31	Junge und mittelalte Bestände in regulärer Pflegedurchforstung (1)			6,447
268	7	68	A	1	52	130	HA149	x000	55	X000	908	9110	WLB	SDM 1	41	Zurückdrängen gebietsfremder Baumarten (1)		1 (1)	0,728
268	7	68	A	2	0	130	HA149	x000	55	X000	665	9110	WLB	SDM LRT	32	Altbestände in Verjüngung (Schattbaumarten) (1)			2,696
268	7	68	A	2	0	130	HA149	x000	55	X000	699	0	OVW	SDM 1	1	Bewirtschaftung gem. allgemeiner Planungsvorgaben (1)		3 (1)	0,128
268	7	68	B	0	0	130	HA149	x000	55	X000	665	9110	WLB	SDM LRT	32	Altbestände in Verjüngung (Schattbaumarten) (1)			0,17
268	7	69	A	0	2	130	HA149	x000	55	X000	665	9110	WLB	SDM LRT	32	Altbestände in Verjüngung (Schattbaumarten) (1)			0,36
268	7	69	A	0	0	130	HA149	x000	55	X000	452	9110	WLB	SDM LRT	32	Altbestände in Verjüngung (Schattbaumarten) (1)			0,449
268	7	69	A	0	0	130	HA149	x000	55	X000	381	0	OVW	SDM 1	1	Bewirtschaftung gem. allgemeiner Planungsvorgaben (1)		3 (1)	0,505
268	7	69	A	0	0	130	HA149	x000	55	X000	665	9110	WLB	SDM LRT	32	Altbestände in Verjüngung (Schattbaumarten) (1)			6,934
268	7	69	B	0	0	130	HA149	x000	55	X000	665	9110	WLB	SDM LRT	32	Altbestände in Verjüngung (Schattbaumarten) (1)			0,164
268	7	70	A	1	0	130	HA149	x000	55	X000	928	9110	FQR	SDM 1	3	Keine Befahrung (1)	Erhaltungsmaßnahme (verpflichtend) (1)	1 (1)	0,016
268	7	70	A	1	0	130	HA149	x000	55	X000	928	9110	FQR	SDM LRT	32	Altbestände in Verjüngung (Schattbaumarten) (1)			0,016
268	7	70	A	1	0	130	HA149	x000	55	X000	381	0	OVW	SDM 1	1	Bewirtschaftung gem. allgemeiner Planungsvorgaben (1)		3 (1)	0,446
268	7	70	A	1	0	130	HA149	x000	55	X000	928	9110	FQR	SDM 2	17	Eigendynamische Entwicklung im Planungszeitraum (1)	Erhaltungsmaßnahme (verpflichtend) (1)	1 (1)	0,016
268	7	70	A	1	3	130	HA149	x000	55	X000	668	9110	WQE	SDM LRT	32	Altbestände in Verjüngung (Schattbaumarten) (1)			1,741
268	7	70	A	1	3	130	HA149	x000	55	X000	668	9110	WQE	Massnahme aus Freitext		Hohen Eichenanteil erhalten/fördern (1)		2 (1)	1,741
268	7	70	A	1	0	130	HA149	x000	55	X000	452	9110	WLB	SDM LRT	32	Altbestände in Verjüngung (Schattbaumarten) (1)			5,128
268	7	70	A	2	0	130	HA149	x000	55	X000	667	9110	WLB	SDM LRT	32	Altbestände in Verjüngung (Schattbaumarten) (1)			0,123
268	7	70	A	3	0	130	HA149	x000	55	X000	667	9110	WLB	SDM LRT	32	Altbestände in Verjüngung (Schattbaumarten) (1)			5,852

WÖN Maßnahmenliste in gültiger Waldeinteilung (nur Flächen >= 1000 m² oder §30 und Fläche >= 50 m²)

FNR	BBNR	Abt.	Uabt.	Ufl.	SE	FFH-Nr.	NSG	LSG	VSG	SOSG	Polynr.	FFH LRT	Biotop typ	Maßnahmen-typ	Nr.	Maßnahme Text (Bogen#)	Verpflichtung (Bogen#)	Priorität (Bogen#)	Fläche [ha]
268	7	71	A	1	5	130	HA149	X000	55	X000	553	9130	FQR	SDM 1	3	Keine Befahrung (1)	Erhaltungsmaßnahme (verpflichtend) (1)	1 (1)	0,005
268	7	71	A	1	0	130	HA149	x000	55	X000	381	0	OVW	SDM 1	1	Bewirtschaftung gem. allgemeiner Planungsvorgaben (1)		3 (1)	0,175
268	7	71	A	1	55	130	HA149	X000	55	X000	675	9130	WMK	SDM LRT	37	Habitatbaumfläche, Prozessschutz (1)			0,306
268	7	71	A	1	5	130	HA149	X000	55	X000	553	9130	FQR	SDM LRT	34	Altbestände sichern (10-jährige Hiebsruhe) (1)			0,005
268	7	71	A	1	20	130	HA149	X000	55	X000	454	9130	WMK	SDM LRT	31	Junge und mittelalte Bestände in regulärer Pflegedurchforstung (1)			1,428
268	7	71	A	1	4	130	HA149	X000	55	X000	354	9110	WLB	SDM LRT	31	Junge und mittelalte Bestände in regulärer Pflegedurchforstung (1)			0,192
268	7	71	A	1	5	130	HA149	X000	55	X000	905	9130	WMK	SDM LRT	34	Altbestände sichern (10-jährige Hiebsruhe) (1)			1,332
268	7	71	A	1	55	130	HA149	X000	55	X000	78	9130	WMK	SDM LRT	37	Habitatbaumfläche, Prozessschutz (1)			0,198
268	7	71	A	1	0	130	HA149	X000	55	X000	354	9110	WLB	SDM LRT	31	Junge und mittelalte Bestände in regulärer Pflegedurchforstung (1)			3,224
268	7	71	A	2	6	130	HA149	X000	55	X000	244	0	WZF	SDM 1	41	Zurückdrängen gebietsfremder Baumarten (1)		2 (1)	0,12
268	7	71	A	2	0	130	HA149	x000	55	X000	120	(9110)	WXH	Massnahme aus Freitext		Im Norden (am Neuen Weg) Habitatbäume erhalten (1)		2 (1)	3,601
268	7	71	A	2	0	130	HA149	x000	55	X000	120	(9110)	WXH	SDM 1	18	Entwicklung zum FFH-LRT (1)		2 (1)	3,601
268	7	71	A	2	0	130	HA149	x000	55	X000	120	(9110)	WXH	SDM 2	41	Zurückdrängen gebietsfremder Baumarten (1)		2 (1)	3,601
268	7	71	A	2	6	130	HA149	X000	55	X000	244	0	WZF	SDM 2	40	Förderung/Verjüngung von Baumarten der pnV im Rahmen von Mischungsregulierung und regulärer Durchforstung (1)		2 (1)	0,12
268	7	71	A	2	6	130	HA149	X000	55	X000	789	0	WZF	SDM 1	1	Bewirtschaftung gem. allgemeiner Planungsvorgaben (1)		3 (1)	0,516
268	7	71	A	3	10	130	HA149	X000	55	X000	555	9110	WLB	SDM 1	41	Zurückdrängen gebietsfremder Baumarten (1)		1 (1)	0,78
268	7	71	A	3	10	130	HA149	X000	55	X000	457	0	WZF	SDM 1	1	Bewirtschaftung gem. allgemeiner Planungsvorgaben (1)		3 (1)	0,257
268	7	71	A	3	10	130	HA149	X000	55	X000	555	9110	WLB	SDM LRT	31	Junge und mittelalte Bestände in regulärer Pflegedurchforstung (1)			0,78
268	7	71	A	3	0	130	HA149	x000	55	X000	669	9110	WLB	SDM LRT	31	Junge und mittelalte Bestände in regulärer Pflegedurchforstung (1)			10,093
268	7	71	A	3	2	130	HA149	x000	55	X000	669	9110	WLB	SDM LRT	31	Junge und mittelalte Bestände in regulärer Pflegedurchforstung (1)			0,349
268	7	71	B	0	0	130	HA149	X000	55	X000	243	0	WZF	SDM 1	29	Zeitliche Beschränkung der Holzernte, Altholzbewirtschaftung (1)	Erhaltungsmaßnahme (verpflichtend) (1)	1 (1)	0,618
268	7	71	B	0	0	130	HA149	X000	55	X000	666	0	WZF	SDM 1	29	Zeitliche Beschränkung der Holzernte, Altholzbewirtschaftung (1)	Erhaltungsmaßnahme (verpflichtend) (1)	1 (1)	0,661
268	7	71	B	0	3	130	HA149	X000	55	X000	672	0	UWA	SDM 1	1	Bewirtschaftung gem. allgemeiner Planungsvorgaben (1)		3 (1)	1,166
268	13	252	B	0	0	401	BR170	X000	55	X000	568	91E0	WEB	Massnahme aus Freitext		Bergahorn zurückdrängen (1)		2 (1)	0,145

WÖN Maßnahmenliste in gültiger Waldeinteilung (nur Flächen >= 1000 m² oder §30 und Fläche >= 50 m²)

FNR	BBNR	Abt.	Uabt.	Ufl.	SE	FFH-Nr.	NSG	LSG	VSG	SOSG	Polynr.	FFH LRT	Biotop typ	Maßnahmen-typ	Nr.	Maßnahme Text (Bogen#)	Verpflichtung (Bogen#)	Priorität (Bogen#)	Fläche [ha]
268	13	252	B	0	0	401	BR170	X000	55	X000	564	3260	FBH	SDM 1	303	Natürliche Fließgewässerdynamik (1)	Erhaltungsmaßnahme (verpflichtend) (1)	1 (1)	0,08
268	13	252	B	0	0	401	BR170	X000	55	X000	563	91E0	WEB	SDM LRT	38	Habitatbaumfläche, Pflegegrad (1)			0,213
268	13	252	B	0	0	401	BR170	X000	55	X000	563	91E0	WEB	Massnahme aus Freitext		Bergahorn zurückdrängen (1)		2 (1)	0,213
268	13	252	B	0	0	401	BR170	X000	55	X000	568	91E0	WEB	SDM LRT	38	Habitatbaumfläche, Pflegegrad (1)			0,145
268	13	252	X	1	0	401	BR170	X000	55	X000	461	0	UHB	SDM 1	17	Eigendynamische Entwicklung im Planungszeitraum (1)		1 (1)	0,191
268	13	252	Y	1	0	401	BR170	X000	55	X000	683	0	GMF	Massnahme aus Freitext		weitere Ausbreitung von Ackerkratzdistel (insbesondere im Osten) verhindern (1)	Erhaltungsmaßnahme (verpflichtend) (1)	3 (1)	0,062
268	13	252	Y	1	0	401	BR170	X000	55	X000	683	0	GMF	SDM 1	601	Beweidung ganzjährig (1)	Erhaltungsmaßnahme (verpflichtend) (1)	1 (1)	0,062
268	13	5009	A	0	0	401	BR170	X000	55	X000	388	9110	WLB	Massnahme aus Freitext		Habitatbäume bzw. Habitatbaumanwärter (Zwiesel, Teilkronenbruch ...) auswählen. (1)	Erhaltungsmaßnahme (verpflichtend) (1)	2 (1)	1,878
268	13	5009	A	0	1	401	BR170	X000	55	X000	556	0	UHM	SDM 1	1	Bewirtschaftung gem. allgemeiner Planungsvorgaben (1)		3 (1)	0,17
268	13	5009	A	0	1	401	BR170	X000	55	X000	200	9110	WLB	Massnahme aus Freitext		Überhälter als Habitatbäume belassen (1)	Erhaltungsmaßnahme (verpflichtend) (1)	1 (1)	2,26
268	13	5009	A	0	0	401	BR170	X000	55	X000	388	9110	WLB	SDM LRT	32	Altbestände in Verjüngung (Schattbaumarten) (1)			1,878
268	13	5009	A	0	1	401	BR170	X000	55	X000	555	9110	WLB	SDM LRT	31	Junge und mittelalte Bestände in regulärer Pflegedurchforstung (1)			0,991
268	13	5009	A	0	1	401	BR170	X000	55	X000	555	9110	WLB	Massnahme aus Freitext		Überhälter als Habitatbäume belassen (1)	Erhaltungsmaßnahme (verpflichtend) (1)	1 (1)	0,991
268	13	5009	A	0	1	401	BR170	X000	55	X000	200	9110	WLB	SDM LRT	31	Junge und mittelalte Bestände in regulärer Pflegedurchforstung (1)			2,26
268	13	5009	B	1	0	401	BR170	X000	55	X000	23	9110	WLB	SDM 2	49	Förderung/Erhalt heimischer Neben- und Pionierbaumarten (1)	Erhaltungsmaßnahme (verpflichtend) (1)	1 (1)	6,823
268	13	5009	B	1	0	401	BR170	X000	55	X000	23	9110	WLB	Massnahme aus Freitext		einzelne Uralt-Lärchen als potentielle Horstbäume erhalten, Buchenüberhälter als Habitatbäume erhalten (1)		1 (1)	6,823
268	13	5009	B	1	3	401	BR170	X000	55	X000	135	9110	WLB	Massnahme aus Freitext		ältere Exemplare von Prunus serotina bei nächster Durchforstung entfernen (1)	Erhaltungsmaßnahme (verpflichtend) (1)	2 (1)	2,381
268	13	5009	B	1	0	401	BR170	X000	55	X000	23	9110	WLB	SDM LRT	31	Junge und mittelalte Bestände in regulärer Pflegedurchforstung (1)			6,823
268	13	5009	B	1	3	401	BR170	X000	55	X000	135	9110	WLB	SDM LRT	31	Junge und mittelalte Bestände in regulärer Pflegedurchforstung (1)			2,381
268	13	5009	B	1	0	401	BR170	X000	55	X000	23	9110	WLB	SDM 1	41	Zurückdrängen gebietsfremder Baumarten (1)	Erhaltungsmaßnahme (verpflichtend) (1)	1 (1)	6,823
268	13	5009	B	3	0	401	BR170	X000	55	X000	337	9110	WLB	SDM LRT	37	Habitatbaumfläche, Prozessschutz (1)			5,494
268	13	5009	X	1	0	401	BR170	X000	55	X000	202	0	UHM	SDM 1	1	Bewirtschaftung gem. allgemeiner Planungsvorgaben (1)		3 (1)	0,107

WÖN Maßnahmenliste in gültiger Waldeinteilung (nur Flächen >= 1000 m² oder §30 und Fläche >= 50 m²)

FNR	BBNR	Abt.	Uabt.	Ufl.	SE	FFH-Nr.	NSG	LSG	VSG	SOSG	Polynr.	FFH LRT	Biotop typ	Maßnahmen-typ	Nr.	Maßnahme Text (Bogen#)	Verpflichtung (Bogen#)	Priorität (Bogen#)	Fläche [ha]
268	13	5009	X	1	0	401	BR170	X000	55	X000	439	6510	GMS	Massnahme aus Freitext		1-2 schürige Mahd ab dem 15.07. mit Abfuhr des Mahdgutes, wobei in mehrjährigem Abstand auch eine frühere Mahd im Mai zur Reduzierung von Obergräsern sinnvoll ist (Rücksprache mit Wön), keine Düngung, keine Neueinsaat, keine Nachsaat, kein Einsatz von Pflanzenschutzmittel, (weitere Einschränkungen s. NSG-VO), keine Wildfütterung (1)	Erhaltungsmaßnahme (verpflichtend) (1)	1 (1)	0,431
268	13	5009	X	1	0	401	BR170	X000	55	X000	439	6510	GMS	SDM 1	605	Pflege durch Mahd (1)	Erhaltungsmaßnahme (verpflichtend) (1)	1 (1)	0,431
268	13	5014	C	0	0	401	BR170	X000	55	X000	332	9110	WLB	SDM LRT	32	Altbestände in Verjüngung (Schattbaumarten) (1)			6,721
268	13	5014	C	0	0	401	BR170	X000	55	X000	673	0	OVW	SDM 1	1	Bewirtschaftung gem. allgemeiner Planungsvorgaben (1)		3 (1)	0,1
268	13	5014	C	0	0	401	BR170	X000	55	X000	386	9110	WLB	SDM LRT	31	Junge und mittelalte Bestände in regulärer Pflegedurchforstung (1)			0,228
268	13	5014	D	0	1	401	BR170	X000	55	X000	385	9110	WLB	SDM LRT	31	Junge und mittelalte Bestände in regulärer Pflegedurchforstung (1)			1,671
268	13	5014	D	0	6	401	BR170	X000	55	X000	386	9110	WLB	SDM LRT	31	Junge und mittelalte Bestände in regulärer Pflegedurchforstung (1)			1,142
268	13	5014	D	0	3	401	BR170	X000	55	X000	491	9110	WLB	SDM LRT	37	Habitatbaumfläche, Prozessschutz (1)			0,254
268	13	5014	D	0	0	401	BR170	X000	55	X000	383	9110	WLB	SDM LRT	32	Altbestände in Verjüngung (Schattbaumarten) (1)			1,056
268	13	5015	B	0	0	401	BR170	X000	55	X000	332	9110	WLB	SDM LRT	32	Altbestände in Verjüngung (Schattbaumarten) (1)			0,106
268	13	5015	B	0	0	401	BR170	X000	55	X000	194	9110	WLB	Massnahme aus Freitext		Eichen am Nordrand (Grenze zu Abteilung 5015 d) erhalten/freihalten (1)	Erhaltungsmaßnahme (verpflichtend) (1)	1 (1)	7,908
268	13	5015	B	0	4	401	BR170	X000	55	X000	384	0	WZD	SDM 1	41	Zurückdrängen gebietsfremder Baumarten (1)		1 (1)	0,488
268	13	5015	B	0	6	401	BR170	X000	55	X000	263	9110	WZD	SDM LRT	37	Habitatbaumfläche, Prozessschutz (1)			0,142
268	13	5015	B	0	3	401	BR170	X000	55	X000	488	9110	WLB	SDM LRT	37	Habitatbaumfläche, Prozessschutz (1)			0,634
268	13	5015	B	0	1	401	BR170	X000	55	X000	514	9110	WJL	SDM 1	41	Zurückdrängen gebietsfremder Baumarten (1)	Erhaltungsmaßnahme (verpflichtend) (1)	1 (1)	0,371
268	13	5015	B	0	1	401	BR170	X000	55	X000	514	9110	WJL	SDM LRT	32	Altbestände in Verjüngung (Schattbaumarten) (1)			0,371
268	13	5015	B	0	1	401	BR170	X000	55	X000	514	9110	WJL	SDM 2	49	Förderung/Erhalt heimischer Neben- und Pionierbaumarten (1)	Erhaltungsmaßnahme (verpflichtend) (1)	1 (1)	0,371
268	13	5015	B	0	0	401	BR170	X000	55	X000	194	9110	WLB	SDM LRT	32	Altbestände in Verjüngung (Schattbaumarten) (1)			7,908
268	13	5015	B	0	2	401	BR170	X000	55	X000	434	9110	WLB	SDM LRT	37	Habitatbaumfläche, Prozessschutz (1)			0,304
268	13	5015	B	0	0	401	BR170	X000	55	X000	194	9110	WLB	SDM 1	41	Zurückdrängen gebietsfremder Baumarten (1)	Erhaltungsmaßnahme (verpflichtend) (1)	2 (1)	7,908
268	13	5015	C	0	0	401	BR170	X000	55	X000	503	0	SEZ	SDM 1	17	Eigendynamische Entwicklung im Planungszeitraum (1)	Erhaltungsmaßnahme (verpflichtend) (1)	1 (1)	0,012
268	13	5015	C	0	0	401	BR170	X000	55	X000	381	0	UWA	SDM 1	40	Förderung/Verjüngung von Baumarten der pnV im Rahmen von Mischungsregulierung und regulärer Durchforstung (1)		1 (1)	1,907

WÖN Maßnahmenliste in gültiger Waldeinteilung (nur Flächen >= 1000 m² oder §30 und Fläche >= 50 m²)

FNR	BBNR	Abt.	Uabt.	Ufl.	SE	FFH-Nr.	NSG	LSG	VSG	SOSG	Polynr.	FFH LRT	Biotop typ	Maßnahmen-typ	Nr.	Maßnahme Text (Bogen#)	Verpflichtung (Bogen#)	Priorität (Bogen#)	Fläche [ha]
268	13	5015	D	0	0	401	BR170	X000	55	X000	487	9110	WLB	SDM 1	46	Erhalt von Altbäumen/Überhältern (1)	Erhaltungsmaßnahme (verpflichtend) (1)	1 (1)	3,859
268	13	5015	D	0	0	401	BR170	X000	55	X000	487	9110	WLB	SDM LRT	31	Junge und mittelalte Bestände in regulärer Pflegedurchforstung (1)			3,859
268	13	5015	D	0	0	401	BR170	X000	55	X000	487	9110	WLB	Massnahme aus Freitext		Eichen am Südrand (Grenze zu Abteilung 5015 b) erhalten/freihalten (1)	Erhaltungsmaßnahme (verpflichtend) (1)	1 (1)	3,859
268	13	5015	D	0	0	401	BR170	X000	55	X000	194	9110	WLB	Massnahme aus Freitext		Eichen am Nordrand (Grenze zu Abteilung 5015 d) erhalten/freihalten (1)	Erhaltungsmaßnahme (verpflichtend) (1)	1 (1)	0,315
268	13	5015	D	0	0	401	BR170	X000	55	X000	194	9110	WLB	SDM 1	41	Zurückdrängen gebietsfremder Baumarten (1)	Erhaltungsmaßnahme (verpflichtend) (1)	2 (1)	0,315
268	13	5015	D	0	0	401	BR170	X000	55	X000	194	9110	WLB	SDM LRT	32	Altbestände in Verjüngung (Schattbaumarten) (1)			0,315
268	13	5015	E	0	20	401	BR170	X000	55	X000	128	9110	WLB	SDM LRT	37	Habitatbaumfläche, Prozessschutz (1)			0,217
268	13	5015	E	0	0	401	BR170	X000	55	X000	383	9110	WLB	SDM LRT	32	Altbestände in Verjüngung (Schattbaumarten) (1)			3,701
268	13	5015	X	1	0	401	BR170	X000	55	X000	193	0	SEZ	SDM 2	405	Kein Fischbesatz, falls vorhanden: Abfischen; ggfs. Beendigung der Fischwirtschaft (1)	Erhaltungsmaßnahme (verpflichtend) (1)	1 (1)	0,162
268	13	5015	X	1	0	401	BR170	X000	55	X000	193	0	VEC	SDM 2	405	Kein Fischbesatz, falls vorhanden: Abfischen; ggfs. Beendigung der Fischwirtschaft (3)	Erhaltungsmaßnahme (verpflichtend) (3)	1 (3)	0,02
268	13	5015	X	1	0	401	BR170	X000	55	X000	623	0	GFF	SDM 1	17	Eigendynamische Entwicklung im Planungszeitraum (1)	Erhaltungsmaßnahme (verpflichtend) (1)	1 (1)	0,017
268	13	5015	X	1	0	401	BR170	X000	55	X000	193	0	VEC	SDM 1	17	Eigendynamische Entwicklung im Planungszeitraum (3)	Erhaltungsmaßnahme (verpflichtend) (3)	1 (3)	0,02
268	13	5015	X	1	0	401	BR170	X000	55	X000	193	0	VEF	SDM 2	405	Kein Fischbesatz, falls vorhanden: Abfischen; ggfs. Beendigung der Fischwirtschaft (2)	Erhaltungsmaßnahme (verpflichtend) (2)	1 (2)	0,02
268	13	5015	X	1	0	401	BR170	X000	55	X000	193	0	VEF	SDM 1	17	Eigendynamische Entwicklung im Planungszeitraum (2)	Erhaltungsmaßnahme (verpflichtend) (2)	1 (2)	0,02
268	13	5015	X	1	0	401	BR170	X000	55	X000	193	0	SEZ	SDM 1	17	Eigendynamische Entwicklung im Planungszeitraum (1)	Erhaltungsmaßnahme (verpflichtend) (1)	1 (1)	0,162
268	13	5015	X	3	0	401	BR170	X000	55	X000	328	0	UHM	SDM 1	1	Bewirtschaftung gem. allgemeiner Planungsvorgaben (1)		3 (1)	0,394
268	13	5016	A	0	1	401	BR170	X000	55	X000	251	0	WQE	SDM 1	38	Habitatbaumfläche Pflgetyp (1)	Erhaltungsmaßnahme (verpflichtend) (1)	1 (1)	0,573
268	13	5016	A	0	0	401	BR170	X000	55	X000	190	0	FBH	SDM 2	3	Keine Befahrung (1)	Erhaltungsmaßnahme (verpflichtend) (1)	1 (1)	0,017
268	13	5016	A	0	0	401	BR170	X000	55	X000	51	0	FQR	Massnahme aus Freitext		Reduzierung der Tritt- und Wühlschäden durch Rückbau der jagdlichen Einrichtungen (Salzleckstein) (1)	Erhaltungsmaßnahme (verpflichtend) (1)	1 (1)	0,032
268	13	5016	A	0	0	401	BR170	X000	55	X000	190	0	FBH	SDM 1	303	Natürliche Fließgewässerdynamik (1)	Erhaltungsmaßnahme (verpflichtend) (1)	1 (1)	0,017
268	13	5016	A	0	0	401	BR170	X000	55	X000	51	0	FQR	SDM 1	17	Eigendynamische Entwicklung im Planungszeitraum (1)	Erhaltungsmaßnahme (verpflichtend) (1)	1 (1)	0,032

WÖN Maßnahmenliste in gültiger Waldeinteilung (nur Flächen >= 1000 m² oder §30 und Fläche >= 50 m²)

FNR	BBNR	Abt.	Uabt.	Ufl.	SE	FFH-Nr.	NSG	LSG	VSG	SOSG	Polynr.	FFH LRT	Biotop typ	Maßnahmen-typ	Nr.	Maßnahme Text (Bogen#)	Verpflichtung (Bogen#)	Priorität (Bogen#)	Fläche [ha]
268	13	5016	A	0	0	401	BR170	X000	55	X000	251	0	WQE	SDM 1	38	Habitatbaumfläche Pflgetyp (1)	Erhaltungsmaßnahme (verpflichtend) (1)	1 (1)	5,899
268	13	5016	A	0	0	401	BR170	X000	55	X000	51	0	FQR	SDM 2	3	Keine Befahrung (1)	Erhaltungsmaßnahme (verpflichtend) (1)	1 (1)	0,032
268	13	5016	C	0	6	401	BR170	X000	55	X000	323	9110	WLB	Massnahme aus Freitext		Erhalt einzelner geschälter Buchen als Habitatbaumanwärter (1)	Erhaltungsmaßnahme (verpflichtend) (1)	1 (1)	0,13
268	13	5016	C	0	7	401	BR170	X000	55	X000	255	9110	WLB	Massnahme aus Freitext		knorrige Altbuchen am südlichen Bastandesrand erhalten (1)		1 (1)	0,149
268	13	5016	C	0	7	401	BR170	X000	55	X000	255	9110	WLB	SDM LRT	31	Junge und mittelalte Bestände in regulärer Pflegedurchforstung (1)			0,149
268	13	5016	C	0	7	401	BR170	X000	55	X000	255	9110	WLB	SDM 1	46	Erhalt von Altbäumen/Überhältern (1)	Erhaltungsmaßnahme (verpflichtend) (1)	1 (1)	0,149
268	13	5016	C	0	0	401	BR170	X000	55	X000	323	9110	WLB	SDM LRT	31	Junge und mittelalte Bestände in regulärer Pflegedurchforstung (1)			5,46
268	13	5016	C	0	6	401	BR170	X000	55	X000	255	9110	WLB	Massnahme aus Freitext		knorrige Altbuchen am südlichen Bastandesrand erhalten (1)		1 (1)	2,008
268	13	5016	C	0	6	401	BR170	X000	55	X000	255	9110	WLB	SDM 1	46	Erhalt von Altbäumen/Überhältern (1)	Erhaltungsmaßnahme (verpflichtend) (1)	1 (1)	2,008
268	13	5016	C	0	0	401	BR170	X000	55	X000	323	9110	WLB	Massnahme aus Freitext		Erhalt einzelner geschälter Buchen als Habitatbaumanwärter (1)	Erhaltungsmaßnahme (verpflichtend) (1)	1 (1)	5,46
268	13	5016	C	0	6	401	BR170	X000	55	X000	323	9110	WLB	SDM LRT	31	Junge und mittelalte Bestände in regulärer Pflegedurchforstung (1)			0,13
268	13	5016	C	0	6	401	BR170	X000	55	X000	255	9110	WLB	SDM LRT	31	Junge und mittelalte Bestände in regulärer Pflegedurchforstung (1)			2,008
268	13	5016	X	0	0	401	BR170	X000	55	X000	433	0	UHM	SDM 1	1	Bewirtschaftung gem. allgemeiner Planungsvorgaben (1)		3 (1)	0,125
268	13	5245	A	2	0	401	BR170	X000	55	X000	363	0	WQE	Massnahme aus Freitext		Keine Holzentnahme/Pflege vom 01.03. bis 31.08. (FuR außerhalb LRT) (1)	Erhaltungsmaßnahme (verpflichtend) (1)	1 (1)	0,739
268	13	5245	A	2	0	401	BR170	X000	55	X000	363	0	WQE	SDM 1	48	Förderung der Eiche / sonst. Lichtbaumarten im Rahmen regulärer Durchforstung (1)	Erhaltungsmaßnahme (verpflichtend) (1)	1 (1)	0,739
268	13	5245	A	2	0	401	BR170	X000	55	X000	363	0	WQE	SDM 2	52	Zurückdrängen von Schattbaumarten (1)	Erhaltungsmaßnahme (verpflichtend) (1)	2 (1)	0,739
268	13	5245	B	0	22	401	BR170	X000	55	X000	474	9110	WLB	SDM 1	41	Zurückdrängen gebietsfremder Baumarten (1)	Erhaltungsmaßnahme (verpflichtend) (1)	2 (1)	2,597
268	13	5245	B	0	4	401	BR170	X000	55	X000	374	(9110)	WXH	SDM 2	41	Zurückdrängen gebietsfremder Baumarten (1)		1 (1)	0,688
268	13	5245	B	0	4	401	BR170	X000	55	X000	374	(9110)	WXH	Massnahme aus Freitext		Keine Holzentnahme/Pflege vom 01.03. bis 31.08. (FuR außerhalb LRT), Hostbaum Lärche belassen, ggf. Horstschutzzone errichten (1)		1 (1)	0,688
268	13	5245	B	0	4	401	BR170	X000	55	X000	374	(9110)	WXH	SDM 1	18	Entwicklung zum FFH-LRT (1)		1 (1)	0,688
268	13	5245	B	0	0	401	BR170	X000	55	X000	374	(9110)	WXH	SDM 2	41	Zurückdrängen gebietsfremder Baumarten (1)		1 (1)	5,475

WÖN Maßnahmenliste in gültiger Waldeinteilung (nur Flächen >= 1000 m² oder §30 und Fläche >= 50 m²)

FNR	BBNR	Abt.	Uabt.	Ufl.	SE	FFH-Nr.	NSG	LSG	VSG	SOSG	Polynr.	FFH LRT	Biotop typ	Maßnahmen-typ	Nr.	Maßnahme Text (Bogen#)	Verpflichtung (Bogen#)	Priorität (Bogen#)	Fläche [ha]
268	13	5245	B	0	22	401	BR170	X000	55	X000	474	9110	WLB	Massnahme aus Freitext		Horstbaum auf Lärche erhalten, ggf. Horstschutzzzone errichten. (1)	Erhaltungsmaßnahme (verpflichtend) (1)	1 (1)	2,597
268	13	5245	B	0	0	401	BR170	X000	55	X000	374	(9110)	WXH	SDM 1	18	Entwicklung zum FFH-LRT (1)		1 (1)	5,475
268	13	5245	B	0	0	401	BR170	X000	55	X000	374	(9110)	WXH	Massnahme aus Freitext		Keine Holzentnahme/Pflege vom 01.03. bis 31.08. (FuR außerhalb LRT), Hostbaum Lärche belassen, ggf. Horstschutzzzone errichten (1)		1 (1)	5,475
268	13	5245	B	0	22	401	BR170	X000	55	X000	474	9110	WLB	SDM LRT	32	Altbestände in Verjüngung (Schattbaumarten) (1)			2,597
268	13	5245	B	0	22	401	BR170	X000	55	X000	673	0	OVW	SDM 1	1	Bewirtschaftung gem. allgemeiner Planungsvorgaben (1)		3 (1)	0,141
268	13	5245	X	0	0	401	BR170	X000	55	X000	179	0	GEF	SDM 1	609	Jährliche einschürige Mahd unter Abfuhr des Mähgutes (1)		1 (1)	0,587
268	13	5245	X	0	0	401	BR170	X000	55	X000	179	0	GEF	Massnahme aus Freitext		keine Düngung, keine Neueinsaat, keine Nachsaat, kein Einsatz von Pflanzenschutzmittel, keine Wildfütterung (1)		1 (1)	0,587
268	13	5245	X	0	0	401	BR170	X000	55	X000	179	0	GEF	SDM 2	403	Neuanlage von Stillgewässern (1)		3 (1)	0,587
268	13	5246	A	0	0	401	BR170	X000	55	X000	49	9110	WLB	SDM 1	41	Zurückdrängen gebietsfremder Baumarten (1)	Erhaltungsmaßnahme (verpflichtend) (1)	1 (1)	9,246
268	13	5246	A	0	0	401	BR170	X000	55	X000	49	9110	WLB	SDM LRT	32	Altbestände in Verjüngung (Schattbaumarten) (1)			9,246
268	13	5246	A	0	1	401	BR170	X000	55	X000	49	9110	WLB	SDM 1	41	Zurückdrängen gebietsfremder Baumarten (1)	Erhaltungsmaßnahme (verpflichtend) (1)	1 (1)	1,718
268	13	5246	A	0	4	401	BR170	X000	55	X000	428	9110	UWA	SDM 1	40	Förderung/Verjüngung von Baumarten der pnV im Rahmen von Mischungsregulierung und regulärer Durchforstung (1)	Erhaltungsmaßnahme (verpflichtend) (1)	1 (1)	0,225
268	13	5246	A	0	1	401	BR170	X000	55	X000	49	9110	WLB	SDM LRT	32	Altbestände in Verjüngung (Schattbaumarten) (1)			1,718
268	13	5246	A	0	4	401	BR170	X000	55	X000	428	9110	UWA	SDM LRT	31	Junge und mittelalte Bestände in regulärer Pflegedurchforstung (1)			0,225
268	13	5246	B	0	0	401	BR170	X000	55	X000	480	0	WQE	Massnahme aus Freitext		Keine Holzentnahme/Pflege vom 01.03. bis 31.08. (FuR außerhalb LRT) (1)	Erhaltungsmaßnahme (verpflichtend) (1)	1 (1)	7,026
268	13	5246	B	0	3	401	BR170	X000	55	X000	55	0	WQE	SDM 1	37	Habitatbaumfläche Prozessschutz (1)	Erhaltungsmaßnahme (verpflichtend) (1)	1 (1)	0,282
268	13	5246	B	0	0	401	BR170	X000	55	X000	376	0	FBH	SDM 2	3	Keine Befahrung (1)	Erhaltungsmaßnahme (verpflichtend) (1)	1 (1)	0,012
268	13	5246	B	0	0	401	BR170	X000	55	X000	190	0	FBH	SDM 1	303	Natürliche Fließgewässerdynamik (1)	Erhaltungsmaßnahme (verpflichtend) (1)	1 (1)	0,006
268	13	5246	B	0	0	401	BR170	X000	55	X000	190	0	FBH	SDM 2	3	Keine Befahrung (1)	Erhaltungsmaßnahme (verpflichtend) (1)	1 (1)	0,006
268	13	5246	B	0	0	401	BR170	X000	55	X000	313	0	FQR	SDM 2	3	Keine Befahrung (1)	Erhaltungsmaßnahme (verpflichtend) (1)	1 (1)	0,02
268	13	5246	B	0	0	401	BR170	X000	55	X000	376	0	FBH	SDM 1	303	Natürliche Fließgewässerdynamik (1)	Erhaltungsmaßnahme (verpflichtend) (1)	1 (1)	0,012

WÖN Maßnahmenliste in gültiger Waldeinteilung (nur Flächen >= 1000 m² oder §30 und Fläche >= 50 m²)

FNR	BBNR	Abt.	Uabt.	Ufl.	SE	FFH-Nr.	NSG	LSG	VSG	SOSG	Polynr.	FFH LRT	Biotop typ	Maßnahmen-typ	Nr.	Maßnahme Text (Bogen#)	Verpflichtung (Bogen#)	Priorität (Bogen#)	Fläche [ha]
268	13	5246	B	0	0	401	BR170	X000	55	X000	313	0	FQR	SDM 1	17	Eigendynamische Entwicklung im Planungszeitraum (1)	Erhaltungsmaßnahme (verpflichtend) (1)	1 (1)	0,02
268	13	5246	B	0	0	401	BR170	X000	55	X000	480	0	WQE	SDM 1	48	Förderung der Eiche / sonst. Lichtbaumarten im Rahmen regulärer Durchforstung (1)	Erhaltungsmaßnahme (verpflichtend) (1)	1 (1)	7,026
268	14	5010	A	1	0	401	BR170	X000	55	X000	266	9110	WLB	SDM LRT	39	Naturwald (1)			3,191
268	14	5010	B	0	0	401	BR170	X000	55	X000	195	9110	WLB	SDM LRT	39	Naturwald (1)			5,995
268	14	5010	C	0	0	401	BR170	X000	55	X000	65	9110	WLB	SDM LRT	39	Naturwald (1)			0,437
268	14	5010	C	0	0	401	BR170	X000	55	X000	66	9110	WLB	SDM LRT	39	Naturwald (1)			0,346
268	14	5010	C	0	0	401	BR170	X000	55	X000	382	9110	WLB	SDM LRT	39	Naturwald (1)			2,752
268	14	5010	C	0	0	401	BR170	X000	55	X000	50	0	OVW	SDM 1	1	Bewirtschaftung gem. allgemeiner Planungsvorgaben (1)		3 (1)	0,242
268	14	5010	C	0	1	401	BR170	X000	55	X000	65	9110	WLB	SDM LRT	39	Naturwald (1)			0,443
268	14	5017	A	0	2	401	BR170	X000	55	X000	484	9110	WLB	SDM LRT	31	Junge und mittelalte Bestände in regulärer Pflegedurchforstung (1)			1,199
268	14	5017	A	0	3	401	BR170	X000	55	X000	325	0	UWA	SDM 1	200	Erhalt/Förderung von schützenswerten Einzelbäumen/Baumgruppen/Alleen (1)		1 (1)	0,727
268	14	5017	A	0	0	401	BR170	X000	55	X000	100	9110	WLB	SDM LRT	31	Junge und mittelalte Bestände in regulärer Pflegedurchforstung (1)			5,368
268	14	5017	A	0	2	401	BR170	X000	55	X000	484	9110	WLB	Massnahme aus Freitext		Erhalt der Altbuchengruppe im am südöstlichen Rand (1)	Erhaltungsmaßnahme (verpflichtend) (1)	1 (1)	1,199
268	14	5017	A	0	0	401	BR170	X000	55	X000	50	0	OVW	SDM 1	1	Bewirtschaftung gem. allgemeiner Planungsvorgaben (1)		3 (1)	0,171
268	14	5018	A	0	0	401	BR170	X000	55	X000	124	9110	WLB	SDM 1	41	Zurückdrängen gebietsfremder Baumarten (1)	Erhaltungsmaßnahme (verpflichtend) (1)	2 (1)	5,471
268	14	5018	A	0	0	401	BR170	X000	55	X000	33	0	UHM	SDM 1	1	Bewirtschaftung gem. allgemeiner Planungsvorgaben (1)		3 (1)	0,512
268	14	5018	A	0	0	401	BR170	X000	55	X000	50	0	OVW	SDM 1	1	Bewirtschaftung gem. allgemeiner Planungsvorgaben (1)		3 (1)	0,244
268	14	5018	A	0	0	401	BR170	X000	55	X000	124	9110	WLB	SDM LRT	31	Junge und mittelalte Bestände in regulärer Pflegedurchforstung (1)			5,471
268	14	5018	B	0	0	401	BR170	X000	55	X000	61	9110	WLB	SDM LRT	39	Naturwald (1)			0,633
268	14	5018	B	0	0	401	BR170	X000	55	X000	59	9110	WLB	SDM LRT	39	Naturwald (1)			8,423
268	14	5018	B	0	0	401	BR170	X000	55	X000	62	9110	WLB	SDM LRT	39	Naturwald (1)			1,613
268	14	5018	B	0	0	401	BR170	X000	55	X000	50	0	OVW	SDM 1	1	Bewirtschaftung gem. allgemeiner Planungsvorgaben (1)		3 (1)	0,247
268	14	5019	B	0	0	401	BR170	X000	55	X000	59	9110	WLB	SDM LRT	39	Naturwald (1)			0,198
268	14	5019	B	0	0	401	BR170	X000	55	X000	330	9130	WMB	SDM LRT	39	Naturwald (1)			0,315
268	14	5019	B	0	0	401	BR170	X000	55	X000	327	9110	WLB	SDM LRT	39	Naturwald (1)			11,448
268	14	5019	C	0	1	401	BR170	X000	55	X000	334	9110	FBH	SDM LRT	39	Naturwald (1)			0,026
268	14	5019	C	0	1	401	BR170	X000	55	X000	195	9110	WLB	SDM LRT	39	Naturwald (1)			0,19

WÖN Maßnahmenliste in gültiger Waldeinteilung (nur Flächen >= 1000 m² oder §30 und Fläche >= 50 m²)

FNR	BBNR	Abt.	Uabt.	Ufl.	SE	FFH-Nr.	NSG	LSG	VSG	SOSG	Polynr.	FFH LRT	Biotop typ	Maßnahmen-typ	Nr.	Maßnahme Text (Bogen#)	Verpflichtung (Bogen#)	Priorität (Bogen#)	Fläche [ha]
268	14	5019	C	0	1	401	BR170	X000	55	X000	334	9110	FBH	SDM 2	3	Keine Befahrung (1)	Erhaltungsmaßnahme (verpflichtend) (1)	1 (1)	0,026
268	14	5019	C	0	0	401	BR170	X000	55	X000	330	9130	WMB	SDM LRT	39	Naturwald (1)			6,641
268	14	5019	C	0	1	401	BR170	X000	55	X000	334	9110	FBH	SDM 1	303	Natürliche Fließgewässerdynamik (1)	Erhaltungsmaßnahme (verpflichtend) (1)	1 (1)	0,026
268	14	5019	C	0	1	401	BR170	X000	55	X000	435	9110	WLB	SDM LRT	39	Naturwald (1)			1,673
268	14	5019	C	0	0	401	BR170	X000	55	X000	195	9110	WLB	SDM LRT	39	Naturwald (1)			0,188
268	14	5019	C	0	0	401	BR170	X000	55	X000	435	9110	WLB	SDM LRT	39	Naturwald (1)			2,716
268	14	5019	C	0	0	401	BR170	X000	55	X000	334	9110	FBH	SDM 2	3	Keine Befahrung (1)	Erhaltungsmaßnahme (verpflichtend) (1)	1 (1)	0,029
268	14	5019	C	0	0	401	BR170	X000	55	X000	334	9110	FBH	SDM LRT	39	Naturwald (1)			0,029
268	14	5019	C	0	0	401	BR170	X000	55	X000	334	9110	FBH	SDM 1	303	Natürliche Fließgewässerdynamik (1)	Erhaltungsmaßnahme (verpflichtend) (1)	1 (1)	0,029
268	14	5020	A	1	0	401	BR170	X000	55	X000	131	9110	WLB	Massnahme aus Freitext		Uraltbuchen dauerhaft belassen (1)	Erhaltungsmaßnahme (verpflichtend) (1)	1 (1)	0,925
268	14	5020	A	1	0	401	BR170	X000	55	X000	131	9110	WLB	SDM LRT	32	Altbestände in Verjüngung (Schattbaumarten) (1)			0,925
268	14	5020	B	0	0	401	BR170	X000	55	X000	63	9110	WLB	SDM LRT	39	Naturwald (1)			0,137
268	14	5020	B	0	0	401	BR170	X000	55	X000	329	9110	WLB	SDM LRT	39	Naturwald (1)			6,55
268	14	5020	B	0	5	401	BR170	X000	55	X000	329	9110	WLB	SDM LRT	39	Naturwald (1)			0,223
268	14	5020	B	0	0	401	BR170	X000	55	X000	199	9110	WLB	SDM LRT	39	Naturwald (1)			0,896
268	14	5020	C	0	7	401	BR170	X000	55	X000	380	9110	WLB	SDM LRT	39	Naturwald (1)			2,399
268	14	5020	C	0	0	401	BR170	X000	55	X000	192	9110	WLB	SDM LRT	39	Naturwald (1)			8,379
268	14	5020	D	0	0	401	BR170	X000	55	X000	171	9130	WMB	SDM LRT	39	Naturwald (1)			0,315
268	14	5020	D	0	0	401	BR170	X000	55	X000	67	9130	WMB	SDM LRT	39	Naturwald (1)			2,115
268	14	5020	D	0	0	401	BR170	X000	55	X000	387	9110	WLB	SDM LRT	39	Naturwald (1)			0,941
268	14	5021	A	0	0	401	BR170	X000	55	X000	575	9130	WMB	SDM LRT	32	Altbestände in Verjüngung (Schattbaumarten) (1)			0,898
268	14	5021	B	0	0	401	BR170	X000	55	X000	63	9110	WLB	SDM LRT	39	Naturwald (1)			7,075
268	14	5021	B	0	2	401	BR170	X000	55	X000	499	9130	WMB	SDM LRT	39	Naturwald (1)			0,226
268	14	5021	B	0	2	401	BR170	X000	55	X000	254	9110	WLB	SDM LRT	39	Naturwald (1)			0,451
268	14	5021	B	0	2	401	BR170	X000	55	X000	258	9110	WLB	SDM LRT	39	Naturwald (1)			0,334
268	14	5021	C	1	0	401	BR170	X000	55	X000	560	9110	WLB	SDM LRT	39	Naturwald (1)			3,455
268	14	5021	C	1	0	401	BR170	X000	55	X000	260	9130	WMB	SDM LRT	39	Naturwald (1)			1,254
268	14	5021	C	1	0	401	BR170	X000	55	X000	125	9110	WLB	SDM LRT	39	Naturwald (1)			1,155
268	14	5021	C	1	1	401	BR170	X000	55	X000	129	9110	WLB	SDM LRT	39	Naturwald (1)			0,973
268	14	5021	C	2	0	401	BR170	X000	55	X000	499	9130	WMB	SDM LRT	39	Naturwald (1)			0,313
268	14	5021	C	2	0	401	BR170	X000	55	X000	560	9110	WLB	SDM LRT	39	Naturwald (1)			0,132
268	14	5022	B	0	0	401	BR170	X000	55	X000	489	9130	WMB	SDM LRT	39	Naturwald (1)			3,012
268	14	5022	B	0	0	401	BR170	X000	55	X000	74	9130	WMB	SDM LRT	39	Naturwald (1)			2,692
268	14	5022	B	0	0	401	BR170	X000	55	X000	126	9110	WLB	SDM LRT	39	Naturwald (1)			5,41
268	14	5022	C	2	0	401	BR170	X000	55	X000	196	(9110)	WXH	SDM 1	39	Naturwald (1)		1 (1)	0,977
268	14	5023	C	0	0	401	BR170	X000	55	X000	489	9130	WMB	SDM LRT	39	Naturwald (1)			2,643

WÖN Maßnahmenliste in gültiger Waldeinteilung (nur Flächen >= 1000 m² oder §30 und Fläche >= 50 m²)

FNR	BBNR	Abt.	Uabt.	Ufl.	SE	FFH-Nr.	NSG	LSG	VSG	SOSG	Polynr.	FFH LRT	Biotop typ	Maßnahmen-typ	Nr.	Maßnahme Text (Bogen#)	Verpflichtung (Bogen#)	Priorität (Bogen#)	Fläche [ha]
268	14	5051	A	0	0	401	BR170	X000	55	X000	415	0	WQE	SDM 2	52	Zurückdrängen von Schattbaumarten (1)	Erhaltungsmaßnahme (verpflichtend) (1)	2 (1)	6,296
268	14	5051	A	0	0	401	BR170	X000	55	X000	678	0	OVW	SDM 1	1	Bewirtschaftung gem. allgemeiner Planungsvorgaben (1)		3 (1)	0,209
268	14	5051	A	0	0	401	BR170	X000	55	X000	45	0	WQE	Massnahme aus Freitext		Keine Holzentnahme/Pflege vom 01.03. bis 31.08. (FuR außerhalb LRT), Totholzreiche Uraltbäume (Lauenförder Trift) als Habitatbäume belassen (1)	Erhaltungsmaßnahme (verpflichtend) (1)	1 (1)	4,479
268	14	5051	A	0	0	401	BR170	X000	55	X000	45	0	WQE	SDM 2	52	Zurückdrängen von Schattbaumarten (1)	Erhaltungsmaßnahme (verpflichtend) (1)	2 (1)	4,479
268	14	5051	A	0	0	401	BR170	X000	55	X000	45	0	WQE	SDM 1	48	Förderung der Eiche / sonst. Lichtbaumarten im Rahmen regulärer Durchforstung (1)	Erhaltungsmaßnahme (verpflichtend) (1)	1 (1)	4,479
268	14	5051	A	0	0	401	BR170	X000	55	X000	415	0	WQE	Massnahme aus Freitext		Keine Holzentnahme/Pflege vom 01.03. bis 31.08. (FuR außerhalb LRT) (1)	Erhaltungsmaßnahme (verpflichtend) (1)	1 (1)	6,296
268	14	5051	A	0	0	401	BR170	X000	55	X000	415	0	WQE	SDM 1	48	Förderung der Eiche / sonst. Lichtbaumarten im Rahmen regulärer Durchforstung (1)	Erhaltungsmaßnahme (verpflichtend) (1)	1 (1)	6,296
268	14	5051	B	0	0	401	BR170	X000	55	X000	173	9110	WLB	SDM LRT	31	Junge und mittelalte Bestände in regulärer Pflegedurchforstung (1)			13,137
268	14	5051	B	0	0	401	BR170	X000	55	X000	50	0	OVW	SDM 1	1	Bewirtschaftung gem. allgemeiner Planungsvorgaben (1)		3 (1)	0,361
268	14	5052	A	0	0	401	BR170	X000	55	X000	40	9110	WLB	SDM LRT	31	Junge und mittelalte Bestände in regulärer Pflegedurchforstung (1)			11,589
268	14	5052	A	0	4	401	BR170	X000	55	X000	471	0	WXH	SDM 1	1	Bewirtschaftung gem. allgemeiner Planungsvorgaben (1)		3 (1)	0,133
268	14	5052	A	0	4	401	BR170	X000	55	X000	183	9110	UWA	SDM LRT	31	Junge und mittelalte Bestände in regulärer Pflegedurchforstung (1)			1,019
268	14	5052	A	0	0	401	BR170	X000	55	X000	40	9110	WLB	SDM 1	41	Zurückdrängen gebietsfremder Baumarten (1)	Erhaltungsmaßnahme (verpflichtend) (1)	1 (1)	11,589
268	14	5052	A	0	4	401	BR170	X000	55	X000	305	0	WZF	SDM 2	41	Zurückdrängen gebietsfremder Baumarten (1)		3 (1)	0,451
268	14	5052	A	0	4	401	BR170	X000	55	X000	305	0	WZF	SDM 1	40	Förderung/Verjüngung von Baumarten der pnV im Rahmen von Mischungsregulierung und regulärer Durchforstung (1)		3 (1)	0,451
268	14	5052	A	0	0	401	BR170	X000	55	X000	50	0	OVW	SDM 1	1	Bewirtschaftung gem. allgemeiner Planungsvorgaben (1)		3 (1)	0,112
268	14	5052	A	0	0	401	BR170	X000	55	X000	100	9110	WLB	SDM LRT	31	Junge und mittelalte Bestände in regulärer Pflegedurchforstung (1)			0,119
268	14	5052	A	0	0	401	BR170	X000	55	X000	183	9110	UWA	SDM LRT	31	Junge und mittelalte Bestände in regulärer Pflegedurchforstung (1)			0,318
268	14	5052	B	0	0	401	BR170	X000	55	X000	429	0	WQE	SDM 1	38	Habitatbaumfläche Pflege-typ (1)	Erhaltungsmaßnahme (verpflichtend) (1)	1 (1)	0,814
268	14	5052	B	0	0	401	BR170	X000	55	X000	314	0	WQE	Massnahme aus Freitext		alte Heisterpflanzungen Eiche freistellen (1)	Erhaltungsmaßnahme (verpflichtend) (1)	1 (1)	3,799

WÖN Maßnahmenliste in gültiger Waldeinteilung (nur Flächen >= 1000 m² oder §30 und Fläche >= 50 m²)

FNR	BBNR	Abt.	Uabt.	Ufl.	SE	FFH-Nr.	NSG	LSG	VSG	SOSG	Polynr.	FFH LRT	Biotop typ	Maßnahmen-typ	Nr.	Maßnahme Text (Bogen#)	Verpflichtung (Bogen#)	Priorität (Bogen#)	Fläche [ha]
268	14	5052	B	0	0	401	BR170	X000	55	X000	314	0	WQE	SDM 2	52	Zurückdrängen von Schattbaumarten (1)	Erhaltungsmaßnahme (verpflichtend) (1)	2 (1)	3,799
268	14	5052	B	0	0	401	BR170	X000	55	X000	314	0	WQE	SDM 1	38	Habitatbaumfläche Pflgetyp (1)	Erhaltungsmaßnahme (verpflichtend) (1)	1 (1)	3,799
268	14	5052	B	0	5	401	BR170	X000	55	X000	477	0	WQE	Massnahme aus Freitext		Weitverband von mind. 9x9m herstellen (1)	Erhaltungsmaßnahme (verpflichtend) (1)	1 (1)	0,978
268	14	5052	B	0	5	401	BR170	X000	55	X000	477	0	WQE	SDM 1	38	Habitatbaumfläche Pflgetyp (1)	Erhaltungsmaßnahme (verpflichtend) (1)	1 (1)	0,978
268	14	5052	B	0	0	401	BR170	X000	55	X000	429	0	WQE	Massnahme aus Freitext		einzelne Uralteichen erhalten/freihalten (1)	Erhaltungsmaßnahme (verpflichtend) (1)	1 (1)	0,814
268	14	5053	A	0	1	401	BR170	X000	55	X000	121	0	WQE	SDM 1	38	Habitatbaumfläche Pflgetyp (1)	Erhaltungsmaßnahme (verpflichtend) (1)	1 (1)	1,446
268	14	5053	A	0	3	401	BR170	X000	55	X000	321	0	WQE	SDM 2	52	Zurückdrängen von Schattbaumarten (1)	Erhaltungsmaßnahme (verpflichtend) (1)	2 (1)	0,946
268	14	5053	A	0	0	401	BR170	X000	55	X000	177	0	WQE	SDM 1	38	Habitatbaumfläche Pflgetyp (1)	Erhaltungsmaßnahme (verpflichtend) (1)	1 (1)	1,669
268	14	5053	A	0	0	401	BR170	X000	55	X000	48	0	WQE	SDM 2	52	Zurückdrängen von Schattbaumarten (1)	Erhaltungsmaßnahme (verpflichtend) (1)	2 (1)	2,462
268	14	5053	A	0	3	401	BR170	X000	55	X000	321	0	WQE	SDM 1	38	Habitatbaumfläche Pflgetyp (1)	Erhaltungsmaßnahme (verpflichtend) (1)	2 (1)	0,946
268	14	5053	A	0	1	401	BR170	X000	55	X000	121	0	WQE	Massnahme aus Freitext		Weitverband von mind. 9x9m herstellen (1)	Erhaltungsmaßnahme (verpflichtend) (1)	1 (1)	1,446
268	14	5053	A	0	2	401	BR170	X000	55	X000	175	0	WQE	SDM 1	38	Habitatbaumfläche Pflgetyp (1)	Erhaltungsmaßnahme (verpflichtend) (1)	1 (1)	2,235
268	14	5053	A	0	3	401	BR170	X000	55	X000	321	0	WQE	Massnahme aus Freitext		Erhalt der Altbuchen (1)	Erhaltungsmaßnahme (verpflichtend) (1)	1 (1)	0,946
268	14	5053	A	0	0	401	BR170	X000	55	X000	48	0	WQE	SDM 1	38	Habitatbaumfläche Pflgetyp (1)	Erhaltungsmaßnahme (verpflichtend) (1)	1 (1)	2,462
268	14	5053	B	0	0	401	BR170	X000	55	X000	46	9110	WLB	SDM LRT	32	Altbestände in Verjüngung (Schattbaumarten) (1)			1,895
268	14	5053	B	0	6	401	BR170	X000	55	X000	479	(9110)	WXH	SDM 2	41	Zurückdrängen gebietsfremder Baumarten (1)		1 (1)	0,566
268	14	5053	B	0	6	401	BR170	X000	55	X000	50	0	OVW	SDM 1	1	Bewirtschaftung gem. allgemeiner Planungsvorgaben (1)		3 (1)	0,104
268	14	5053	B	0	6	401	BR170	X000	55	X000	317	9110	WLB	SDM 1	41	Zurückdrängen gebietsfremder Baumarten (1)	Erhaltungsmaßnahme (verpflichtend) (1)	2 (1)	1,08
268	14	5053	B	0	6	401	BR170	X000	55	X000	479	(9110)	WXH	SDM 1	18	Entwicklung zum FFH-LRT (1)		1 (1)	0,566
268	14	5053	B	0	6	401	BR170	X000	55	X000	317	9110	WLB	SDM LRT	31	Junge und mittelalte Bestände in regulärer Pflegedurchforstung (1)			1,08
268	14	5054	A	0	0	0	X000	NOM016	55	X000	92	0	WL	SDM 1	1	Bewirtschaftung gem. allgemeiner Planungsvorgaben (1)		3 (1)	29,454
268	14	5054	A	0	0	0	X000	NOM016	55	X000	119	0	WQ	SDM 1	29	Zeitliche Beschränkung der Holzernte, Altholzbewirtschaftung (1)	Erhaltungsmaßnahme (verpflichtend) (1)	1 (1)	0,285

WÖN Maßnahmenliste in gültiger Waldeinteilung (nur Flächen >= 1000 m² oder §30 und Fläche >= 50 m²)

FNR	BBNR	Abt.	Uabt.	Ufl.	SE	FFH-Nr.	NSG	LSG	VSG	SOSG	Polynr.	FFH LRT	Biotop typ	Maßnahmen-typ	Nr.	Maßnahme Text (Bogen#)	Verpflichtung (Bogen#)	Priorität (Bogen#)	Fläche [ha]
268	14	5054	A	0	1	0	X000	NOM016	55	X000	126	0	WQ	SDM 1	29	Zeitliche Beschränkung der Holzernte, Altholzbewirtschaftung (1)	Erhaltungsmaßnahme (verpflichtend) (1)	1 (1)	1,562
268	14	5054	A	0	1	0	X000	NOM016	55	X000	119	0	WQ	SDM 1	29	Zeitliche Beschränkung der Holzernte, Altholzbewirtschaftung (1)	Erhaltungsmaßnahme (verpflichtend) (1)	1 (1)	1,639
268	14	5054	A	0	0	401	BR170	X000	55	X000	50	0	OVW	SDM 1	1	Bewirtschaftung gem. allgemeiner Planungsvorgaben (1)		3 (1)	0,123
268	14	5054	A	0	0	0	X000	NOM016	55	X000	110	0	WL	SDM 1	1	Bewirtschaftung gem. allgemeiner Planungsvorgaben (1)		2 (1)	0,101
268	14	5055	A	0	0	0	X000	NOM016	55	X000	85	0	UW	SDM 1	1	Bewirtschaftung gem. allgemeiner Planungsvorgaben (1)		3 (1)	0,113
268	14	5055	A	0	0	0	X000	NOM016	55	X000	94	0	WL	SDM 1	1	Bewirtschaftung gem. allgemeiner Planungsvorgaben (1)		3 (1)	0,289
268	14	5055	A	0	2	0	X000	NOM016	55	X000	83	0	WZ	SDM 1	1	Bewirtschaftung gem. allgemeiner Planungsvorgaben (1)		3 (1)	0,334
268	14	5055	A	0	1	0	X000	NOM016	55	X000	104	0	WZ	SDM 1	1	Bewirtschaftung gem. allgemeiner Planungsvorgaben (1)		3 (1)	0,357
268	14	5055	A	0	0	0	X000	NOM016	55	X000	110	0	WL	SDM 1	1	Bewirtschaftung gem. allgemeiner Planungsvorgaben (1)		2 (1)	18,613
268	14	5055	A	0	3	0	X000	NOM016	55	X000	130	0	WZ	SDM 1	1	Bewirtschaftung gem. allgemeiner Planungsvorgaben (1)		3 (1)	0,196
268	14	5055	A	0	1	0	X000	NOM016	55	X000	85	0	UW	SDM 1	1	Bewirtschaftung gem. allgemeiner Planungsvorgaben (1)		3 (1)	0,329
268	14	5055	A	0	0	0	X000	NOM016	55	X000	99	0	WZ	SDM 1	1	Bewirtschaftung gem. allgemeiner Planungsvorgaben (1)		3 (1)	0,523
268	14	5055	A	0	0	0	X000	NOM016	55	X000	100	0	WZ	SDM 1	1	Bewirtschaftung gem. allgemeiner Planungsvorgaben (1)		3 (1)	0,712
268	14	5055	A	0	1	0	X000	NOM016	55	X000	70	0	WJ	SDM 1	1	Bewirtschaftung gem. allgemeiner Planungsvorgaben (1)		3 (1)	0,172
268	14	5055	A	0	0	0	X000	NOM016	55	X000	83	0	WZ	SDM 1	1	Bewirtschaftung gem. allgemeiner Planungsvorgaben (1)		3 (1)	0,589
268	14	5055	A	0	3	0	X000	NOM016	55	X000	100	0	WZ	SDM 1	1	Bewirtschaftung gem. allgemeiner Planungsvorgaben (1)		3 (1)	0,222
268	14	5055	X	0	0	0	X000	NOM016	55	X000	128	0	G	SDM 1	1	Bewirtschaftung gem. allgemeiner Planungsvorgaben (1)		3 (1)	0,304
268	14	5055	X	0	0	0	X000	NOM016	55	X000	85	0	UW	SDM 1	1	Bewirtschaftung gem. allgemeiner Planungsvorgaben (1)		3 (1)	0,515
268	14	5059	A	0	0	0	X000	NOM016	55	X000	46	0	WL	SDM 1	1	Bewirtschaftung gem. allgemeiner Planungsvorgaben (1)		3 (1)	0,154
268	14	5059	A	0	0	401	BR170	X000	55	X000	113	9110	WLB	SDM LRT	31	Junge und mittelalte Bestände in regulärer Pflegedurchforstung (1)			5,246

WÖN Maßnahmenliste in gültiger Waldeinteilung (nur Flächen >= 1000 m² oder §30 und Fläche >= 50 m²)

FNR	BBNR	Abt.	Uabt.	Ufl.	SE	FFH-Nr.	NSG	LSG	VSG	SOSG	Polynr.	FFH LRT	Biotop typ	Maßnahmen-typ	Nr.	Maßnahme Text (Bogen#)	Verpflichtung (Bogen#)	Priorität (Bogen#)	Fläche [ha]
268	14	5059	B	0	0	401	BR170	X000	55	X000	172	9110	WLB	Massnahme aus Freitext		Erhalt der Alt-Eichen im Bestand (1)	Erhaltungsmaßnahme (verpflichtend) (1)	1 (1)	4,689
268	14	5059	B	0	1	401	BR170	X000	55	X000	311	9110	WLB	SDM LRT	37	Habitatbaumfläche, Prozessschutz (1)			0,133
268	14	5059	B	0	0	401	BR170	X000	55	X000	172	9110	WLB	SDM LRT	32	Altbestände in Verjüngung (Schattbaumarten) (1)			4,689
268	14	5059	B	0	1	401	BR170	X000	55	X000	312	9110	WLB	SDM LRT	37	Habitatbaumfläche, Prozessschutz (1)			0,22
268	14	5059	B	0	0	401	BR170	X000	55	X000	50	0	OVW	SDM 1	1	Bewirtschaftung gem. allgemeiner Planungsvorgaben (1)		3 (1)	0,335
268	14	5060	A	0	0	0	X000	NOM016	55	X000	46	0	WL	SDM 1	1	Bewirtschaftung gem. allgemeiner Planungsvorgaben (1)		3 (1)	7,525
268	14	5060	B	0	0	0	X000	NOM016	55	X000	47	0	WL	SDM 1	29	Zeitliche Beschränkung der Holzernte, Altholzbewirtschaftung (1)	Erhaltungsmaßnahme (verpflichtend) (1)	1 (1)	4,15
268	14	5060	B	0	3	0	X000	NOM016	55	X000	48	0	WZ	SDM 1	1	Bewirtschaftung gem. allgemeiner Planungsvorgaben (1)		3 (1)	0,591
268	14	5060	B	0	3	0	X000	NOM016	55	X000	49	0	WL	SDM 1	29	Zeitliche Beschränkung der Holzernte, Altholzbewirtschaftung (1)	Erhaltungsmaßnahme (verpflichtend) (1)	1 (1)	0,35
268	14	5060	C	0	2	401	BR170	X000	55	X000	119	9110	WLB	SDM 1	48	Förderung der Eiche / sonst. Lichtbaumarten im Rahmen regulärer Durchforstung (1)	Erhaltungsmaßnahme (verpflichtend) (1)	1 (1)	0,845
268	14	5060	C	0	0	401	BR170	X000	55	X000	117	0	WQE	SDM 1	38	Habitatbaumfläche Pflgetyp (1)	Erhaltungsmaßnahme (verpflichtend) (1)	1 (1)	0,868
268	14	5060	C	0	2	401	BR170	X000	55	X000	119	9110	WLB	SDM LRT	38	Habitatbaumfläche, Pflgetyp (1)			0,845
268	14	5061	A	0	0	0	X000	NOM016	55	X000	93	0	WL	SDM 1	1	Bewirtschaftung gem. allgemeiner Planungsvorgaben (1)		2 (1)	11,76
268	14	5061	X	0	0	0	X000	NOM016	55	X000	115	0	G	SDM 1	1	Bewirtschaftung gem. allgemeiner Planungsvorgaben (1)		3 (1)	1,06
268	14	5064	A	0	0	401	BR170	X000	55	X000	50	0	OVW	SDM 1	1	Bewirtschaftung gem. allgemeiner Planungsvorgaben (1)		3 (1)	0,259
268	14	5064	A	0	2	401	BR170	X000	55	X000	467	9110	WLB	SDM LRT	37	Habitatbaumfläche, Prozessschutz (1)			0,298
268	14	5064	A	0	0	401	BR170	X000	55	X000	110	9110	WLB	SDM LRT	32	Altbestände in Verjüngung (Schattbaumarten) (1)			3,974
268	14	5064	B	0	0	401	BR170	X000	55	X000	246	9110	WLB	SDM LRT	31	Junge und mittelalte Bestände in regulärer Pflegedurchforstung (1)			3,208
268	14	5064	C	0	0	401	BR170	X000	55	X000	243	0	WQE	SDM 2	52	Zurückdrängen von Schattbaumarten (1)	Erhaltungsmaßnahme (verpflichtend) (1)	2 (1)	4,125
268	14	5064	C	0	0	401	BR170	X000	55	X000	243	0	WQE	Massnahme aus Freitext		Hainbuchen als Trägerbäume von Flechten erhalten (1)	Erhaltungsmaßnahme (verpflichtend) (1)	1 (1)	4,125
268	14	5064	C	0	0	401	BR170	X000	55	X000	243	0	WQE	SDM 1	38	Habitatbaumfläche Pflgetyp (1)	Erhaltungsmaßnahme (verpflichtend) (1)	1 (1)	4,125
268	14	5065	A	0	1	0	X000	NOM016	55	X000	67	0	WZ	SDM 1	1	Bewirtschaftung gem. allgemeiner Planungsvorgaben (1)		3 (1)	0,553
268	14	5065	A	0	3	0	X000	NOM016	55	X000	131	0	WX	SDM 1	38	Habitatbaumfläche Pflgetyp (1)	Erhaltungsmaßnahme (verpflichtend) (1)	1 (1)	0,607

WÖN Maßnahmenliste in gültiger Waldeinteilung (nur Flächen >= 1000 m² oder §30 und Fläche >= 50 m²)

FNR	BBNR	Abt.	Uabt.	Ufl.	SE	FFH-Nr.	NSG	LSG	VSG	SOSG	Polynr.	FFH LRT	Biotop typ	Maßnahmen-typ	Nr.	Maßnahme Text (Bogen#)	Verpflichtung (Bogen#)	Priorität (Bogen#)	Fläche [ha]
268	14	5065	A	0	0	0	X000	NOM016	55	X000	90	0	WL	SDM 1	1	Bewirtschaftung gem. allgemeiner Planungsvorgaben (1)		2 (1)	13,256
268	14	5065	A	0	2	0	X000	NOM016	55	X000	90	0	WL	SDM 1	1	Bewirtschaftung gem. allgemeiner Planungsvorgaben (1)		2 (1)	0,789
268	14	5065	A	0	2	0	X000	NOM016	55	X000	67	0	WZ	SDM 1	1	Bewirtschaftung gem. allgemeiner Planungsvorgaben (1)		3 (1)	0,411
268	14	5065	A	0	1	0	X000	NOM016	55	X000	90	0	WL	SDM 1	1	Bewirtschaftung gem. allgemeiner Planungsvorgaben (1)		2 (1)	1,014
268	14	5075	A	0	1	0	X000	NOM016	55	X000	78	0	WZ	SDM 1	1	Bewirtschaftung gem. allgemeiner Planungsvorgaben (1)		3 (1)	0,312
268	14	5075	A	0	1	0	X000	NOM016	55	X000	86	0	WZ	SDM 1	1	Bewirtschaftung gem. allgemeiner Planungsvorgaben (1)		3 (1)	0,194
268	14	5075	A	0	0	0	X000	NOM016	55	X000	76	0	WL	SDM 1	1	Bewirtschaftung gem. allgemeiner Planungsvorgaben (1)		3 (1)	12,845
268	14	5075	A	0	0	0	X000	NOM016	55	X000	71	0	UW	SDM 1	1	Bewirtschaftung gem. allgemeiner Planungsvorgaben (1)		3 (1)	0,936
268	14	5075	A	0	0	0	X000	NOM016	55	X000	78	0	WZ	SDM 1	1	Bewirtschaftung gem. allgemeiner Planungsvorgaben (1)		3 (1)	0,577
268	14	5075	A	0	1	0	X000	NOM016	55	X000	123	0	UW	SDM 1	1	Bewirtschaftung gem. allgemeiner Planungsvorgaben (1)		3 (1)	0,941
268	14	5075	A	0	0	0	X000	NOM016	55	X000	86	0	WZ	SDM 1	1	Bewirtschaftung gem. allgemeiner Planungsvorgaben (1)		3 (1)	0,711
268	14	5075	A	0	1	0	X000	NOM016	55	X000	76	0	WL	SDM 1	1	Bewirtschaftung gem. allgemeiner Planungsvorgaben (1)		3 (1)	0,264
268	14	5075	X	0	0	0	X000	NOM016	55	X000	53	0	G	SDM 1	1	Bewirtschaftung gem. allgemeiner Planungsvorgaben (1)		3 (1)	0,524
268	14	5076	A	0	0	0	X000	NOM016	55	X000	76	0	WL	SDM 1	1	Bewirtschaftung gem. allgemeiner Planungsvorgaben (1)		3 (1)	0,132
268	14	5086	A	0	0	401	BR170	X000	55	X000	169	0	WQE	SDM 2	52	Zurückdrängen von Schattbaumarten (1)	Erhaltungsmaßnahme (verpflichtend) (1)	2 (1)	5,373
268	14	5086	A	0	0	401	BR170	X000	55	X000	169	0	WQE	Massnahme aus Freitext		Uralteichen freistellen, Altbuchen in den SE 1 erhalten, Hainbuchen als Trägerbäume von Flechten erhalten (1)	Erhaltungsmaßnahme (verpflichtend) (1)	2 (1)	5,373
268	14	5086	A	0	0	401	BR170	X000	55	X000	169	0	WQE	SDM 1	38	Habitatbaumfläche Pflgetyp (1)	Erhaltungsmaßnahme (verpflichtend) (1)	1 (1)	5,373
268	14	5086	B	0	0	401	BR170	X000	55	X000	299	9110	WLB	Massnahme aus Freitext		zumindest Teilbereiche geschlossen halten, um Hallenstruktur zu erhalten (1)		2 (1)	11,221
268	14	5086	B	0	0	401	BR170	X000	55	X000	299	9110	WLB	SDM 1	58	Erhalt des Dichtschlusses der verbliebenden, unverjüngten Bereiche zur Sicherung von Mausohr-Jagdhabitaten (1)		2 (1)	11,221
268	14	5086	B	0	0	401	BR170	X000	55	X000	299	9110	WLB	SDM LRT	32	Altbestände in Verjüngung (Schattbaumarten) (1)			11,221

WÖN Maßnahmenliste in gültiger Waldeinteilung (nur Flächen >= 1000 m² oder §30 und Fläche >= 50 m²)

FNR	BBNR	Abt.	Uabt.	Ufl.	SE	FFH-Nr.	NSG	LSG	VSG	SOSG	Polynr.	FFH LRT	Biotop typ	Maßnahmen-typ	Nr.	Maßnahme Text (Bogen#)	Verpflichtung (Bogen#)	Priorität (Bogen#)	Fläche [ha]
268	14	5086	B	0	3	401	BR170	X000	55	X000	104	9110	WLB	SDM LRT	37	Habitatbaumfläche, Prozessschutz (1)			0,179
268	14	5086	B	0	2	401	BR170	X000	55	X000	111	(9110)	WZF	SDM 2	41	Zurückdrängen gebietsfremder Baumarten (1)		1 (1)	0,617
268	14	5086	B	0	2	401	BR170	X000	55	X000	111	(9110)	WZF	Massnahme aus Freitext		Buchensolitär erhalten/freihalten. (1)		1 (1)	0,617
268	14	5086	B	0	3	401	BR170	X000	55	X000	242	9110	WLB	SDM LRT	37	Habitatbaumfläche, Prozessschutz (1)			0,198
268	14	5086	B	0	0	401	BR170	X000	55	X000	50	0	OVW	SDM 1	1	Bewirtschaftung gem. allgemeiner Planungsvorgaben (1)		3 (1)	0,44
268	14	5086	B	0	0	401	BR170	X000	55	X000	231	9110	WLB	SDM LRT	32	Altbestände in Verjüngung (Schattbaumarten) (1)			0,103
268	14	5086	B	0	2	401	BR170	X000	55	X000	111	(9110)	WZF	SDM 1	18	Entwicklung zum FFH-LRT (1)		1 (1)	0,617
268	14	5086	C	0	0	0	X000	NOM016	55	X000	45	0	WL	SDM 1	1	Bewirtschaftung gem. allgemeiner Planungsvorgaben (1)		2 (1)	4,3
268	14	5086	D	0	0	401	BR170	X000	55	X000	50	0	OVW	SDM 1	1	Bewirtschaftung gem. allgemeiner Planungsvorgaben (1)		3 (1)	0,145
268	14	5086	D	0	0	401	BR170	X000	55	X000	96	0	WQE	SDM 2	52	Zurückdrängen von Schattbaumarten (1)	Erhaltungsmaßnahme (verpflichtend) (1)	2 (1)	2,162
268	14	5086	D	0	0	401	BR170	X000	55	X000	96	0	WQE	Massnahme aus Freitext		Keine Holzentnahme/Pflege vom 01.03. bis 31.08. (FuR außerhalb LRT) (1)	Erhaltungsmaßnahme (verpflichtend) (1)	1 (1)	2,162
268	14	5086	D	0	0	401	BR170	X000	55	X000	96	0	WQE	SDM 1	48	Förderung der Eiche / sonst. Lichtbaumarten im Rahmen regulärer Durchforstung (1)	Erhaltungsmaßnahme (verpflichtend) (1)	1 (1)	2,162
268	14	5103	A	3	0	0	X000	NOM016	55	X000	137	0	UW	SDM 1	1	Bewirtschaftung gem. allgemeiner Planungsvorgaben (1)		3 (1)	0,89
268	14	5103	A	3	5	0	X000	NOM016	55	X000	137	0	UW	SDM 1	1	Bewirtschaftung gem. allgemeiner Planungsvorgaben (1)		3 (1)	0,39
268	14	5103	A	3	5	0	X000	NOM016	55	X000	136	0	WZ	SDM 1	1	Bewirtschaftung gem. allgemeiner Planungsvorgaben (1)		3 (1)	0,507
268	14	5103	A	3	4	0	X000	NOM016	55	X000	137	0	UW	SDM 1	1	Bewirtschaftung gem. allgemeiner Planungsvorgaben (1)		3 (1)	0,872
268	14	5103	X	1	0	0	X000	NOM016	55	X000	137	0	UW	SDM 1	1	Bewirtschaftung gem. allgemeiner Planungsvorgaben (1)		3 (1)	0,169
268	14	5103	X	2	0	0	X000	NOM016	55	X000	138	0	UW	SDM 1	1	Bewirtschaftung gem. allgemeiner Planungsvorgaben (1)		3 (1)	0,123
268	14	5247	A	1	0	401	BR170	X000	55	X000	36	0	WQE	Massnahme aus Freitext		Keine Holzentnahme/Pflege vom 01.03. bis 31.08. (FuR außerhalb LRT) (1)	Erhaltungsmaßnahme (verpflichtend) (1)	1 (1)	3,952
268	14	5247	A	1	0	401	BR170	X000	55	X000	504	0	WQE	Massnahme aus Freitext		Keine Holzentnahme/Pflege vom 01.03. bis 31.08. (FuR außerhalb LRT) (1)	Erhaltungsmaßnahme (verpflichtend) (1)	1 (1)	1,533
268	14	5247	A	1	0	401	BR170	X000	55	X000	678	0	OVW	SDM 1	1	Bewirtschaftung gem. allgemeiner Planungsvorgaben (1)		3 (1)	0,208
268	14	5247	A	1	0	401	BR170	X000	55	X000	504	0	WQE	SDM 2	52	Zurückdrängen von Schattbaumarten (1)	Erhaltungsmaßnahme (verpflichtend) (1)	2 (1)	1,533
268	14	5247	A	1	0	401	BR170	X000	55	X000	36	0	WQE	SDM 2	52	Zurückdrängen von Schattbaumarten (1)	Erhaltungsmaßnahme (verpflichtend) (1)	2 (1)	3,952

WÖN Maßnahmenliste in gültiger Waldeinteilung (nur Flächen >= 1000 m² oder §30 und Fläche >= 50 m²)

FNR	BBNR	Abt.	Uabt.	Ufl.	SE	FFH-Nr.	NSG	LSG	VSG	SOSG	Polynr.	FFH LRT	Biotop typ	Maßnahmen-typ	Nr.	Maßnahme Text (Bogen#)	Verpflichtung (Bogen#)	Priorität (Bogen#)	Fläche [ha]
268	14	5247	A	1	0	401	BR170	X000	55	X000	36	0	WQE	SDM 1	48	Förderung der Eiche / sonst. Lichtbaumarten im Rahmen regulärer Durchforstung (1)	Erhaltungsmaßnahme (verpflichtend) (1)	1 (1)	3,952
268	14	5247	A	1	0	401	BR170	X000	55	X000	504	0	WQE	SDM 1	48	Förderung der Eiche / sonst. Lichtbaumarten im Rahmen regulärer Durchforstung (1)	Erhaltungsmaßnahme (verpflichtend) (1)	1 (1)	1,533
268	14	5247	A	2	1	401	BR170	X000	55	X000	531	9110	FBH	SDM 1	303	Natürliche Fließgewässerdynamik (1)	Erhaltungsmaßnahme (verpflichtend) (1)	1 (1)	0,006
268	14	5247	A	2	0	401	BR170	X000	55	X000	34	9110	WLB	SDM LRT	37	Habitatbaumfläche, Prozessschutz (1)			2,316
268	14	5247	A	2	1	401	BR170	X000	55	X000	679	9110	FBH	SDM LRT	37	Habitatbaumfläche, Prozessschutz (1)			0,024
268	14	5247	A	2	1	401	BR170	X000	55	X000	468	9110	WLB	SDM 1	54	Erstinsandsetzung der Habitatbaumflächen durch Auszug von gebietsfremden Baumarten nur in NWE (1)		1 (1)	1,372
268	14	5247	A	2	1	401	BR170	X000	55	X000	120	9110	FBH	SDM 1	303	Natürliche Fließgewässerdynamik (1)	Erhaltungsmaßnahme (verpflichtend) (1)	1 (1)	0,01
268	14	5247	A	2	0	401	BR170	X000	55	X000	36	0	WQE	Massnahme aus Freitext		Keine Holzentnahme/Pflege vom 01.03. bis 31.08. (FuR außerhalb LRT) (1)	Erhaltungsmaßnahme (verpflichtend) (1)	1 (1)	0,105
268	14	5247	A	2	0	401	BR170	X000	55	X000	533	9110	FBH	SDM LRT	37	Habitatbaumfläche, Prozessschutz (1)			0,02
268	14	5247	A	2	1	401	BR170	X000	55	X000	468	9110	WLB	SDM LRT	37	Habitatbaumfläche, Prozessschutz (1)			1,372
268	14	5247	A	2	0	401	BR170	X000	55	X000	120	9110	FBH	SDM 2	3	Keine Befahrung (1)	Erhaltungsmaßnahme (verpflichtend) (1)	1 (1)	0,016
268	14	5247	A	2	0	401	BR170	X000	55	X000	36	0	WQE	SDM 1	48	Förderung der Eiche / sonst. Lichtbaumarten im Rahmen regulärer Durchforstung (1)	Erhaltungsmaßnahme (verpflichtend) (1)	1 (1)	0,105
268	14	5247	A	2	1	401	BR170	X000	55	X000	679	9110	FBH	SDM 1	303	Natürliche Fließgewässerdynamik (1)	Erhaltungsmaßnahme (verpflichtend) (1)	1 (1)	0,024
268	14	5247	A	2	0	401	BR170	X000	55	X000	533	9110	FBH	SDM 1	303	Natürliche Fließgewässerdynamik (1)	Erhaltungsmaßnahme (verpflichtend) (1)	1 (1)	0,02
268	14	5247	A	2	1	401	BR170	X000	55	X000	679	9110	FBH	SDM 2	3	Keine Befahrung (1)	Erhaltungsmaßnahme (verpflichtend) (1)	1 (1)	0,024
268	14	5247	A	2	0	401	BR170	X000	55	X000	533	9110	FBH	SDM 2	3	Keine Befahrung (1)	Erhaltungsmaßnahme (verpflichtend) (1)	1 (1)	0,02
268	14	5247	A	2	0	401	BR170	X000	55	X000	36	0	WQE	SDM 2	52	Zurückdrängen von Schattbaumarten (1)	Erhaltungsmaßnahme (verpflichtend) (1)	2 (1)	0,105
268	14	5247	A	2	1	401	BR170	X000	55	X000	531	9110	FBH	SDM LRT	37	Habitatbaumfläche, Prozessschutz (1)			0,006
268	14	5247	A	2	1	401	BR170	X000	55	X000	120	9110	FBH	SDM 2	3	Keine Befahrung (1)	Erhaltungsmaßnahme (verpflichtend) (1)	1 (1)	0,01
268	14	5247	A	2	1	401	BR170	X000	55	X000	120	9110	FBH	SDM LRT	37	Habitatbaumfläche, Prozessschutz (1)			0,01
268	14	5247	A	2	0	401	BR170	X000	55	X000	120	9110	FBH	SDM LRT	37	Habitatbaumfläche, Prozessschutz (1)			0,016
268	14	5247	A	2	1	401	BR170	X000	55	X000	531	9110	FBH	SDM 2	3	Keine Befahrung (1)	Erhaltungsmaßnahme (verpflichtend) (1)	1 (1)	0,006
268	14	5247	A	2	0	401	BR170	X000	55	X000	120	9110	FBH	SDM 1	303	Natürliche Fließgewässerdynamik (1)	Erhaltungsmaßnahme (verpflichtend) (1)	1 (1)	0,016
268	14	5247	B	0	0	401	BR170	X000	55	X000	247	9110	WLB	SDM LRT	32	Altbestände in Verjüngung (Schattbaumarten) (1)			9,251

WÖN Maßnahmenliste in gültiger Waldeinteilung (nur Flächen >= 1000 m² oder §30 und Fläche >= 50 m²)

FNR	BBNR	Abt.	Uabt.	Ufl.	SE	FFH-Nr.	NSG	LSG	VSG	SOSG	Polynr.	FFH LRT	Biotop typ	Maßnahmen-typ	Nr.	Maßnahme Text (Bogen#)	Verpflichtung (Bogen#)	Priorität (Bogen#)	Fläche [ha]
268	14	5247	B	0	0	401	BR170	X000	55	X000	247	9110	WLB	SDM 1	58	Erhalt des Dichtschlusses der verbliebenden, unverjüngten Bereiche zur Sicherung von Mausohr-Jagdhabitaten (1)		2 (1)	9,251
268	14	5248	A	0	0	401	BR170	X000	55	X000	41	9110	WLB	SDM 1	58	Erhalt des Dichtschlusses der verbliebenden, unverjüngten Bereiche zur Sicherung von Mausohr-Jagdhabitaten (1)		1 (1)	10,204
268	14	5248	A	0	0	401	BR170	X000	55	X000	116	9110	WLB	SDM LRT	32	Altbestände in Verjüngung (Schattbaumarten) (1)			0,275
268	14	5248	A	0	0	401	BR170	X000	55	X000	41	9110	WLB	SDM LRT	32	Altbestände in Verjüngung (Schattbaumarten) (1)			10,204
268	14	5248	A	0	0	401	BR170	X000	55	X000	116	9110	WLB	SDM 1	41	Zurückdrängen gebietsfremder Baumarten (1)	Erhaltungsmaßnahme (verpflichtend) (1)	1 (1)	0,275
268	14	5248	A	0	0	401	BR170	X000	55	X000	41	9110	WLB	SDM 2	41	Zurückdrängen gebietsfremder Baumarten (1)		2 (1)	10,204
268	14	5248	B	0	0	401	BR170	X000	55	X000	415	0	WQE	Massnahme aus Freitext		Keine Holzentnahme/Pflege vom 01.03. bis 31.08. (FuR außerhalb LRT) (1)	Erhaltungsmaßnahme (verpflichtend) (1)	1 (1)	0,114
268	14	5248	B	0	0	401	BR170	X000	55	X000	415	0	WQE	SDM 2	52	Zurückdrängen von Schattbaumarten (1)	Erhaltungsmaßnahme (verpflichtend) (1)	2 (1)	0,114
268	14	5248	B	0	2	401	BR170	X000	55	X000	115	0	WQE	Massnahme aus Freitext		Totholzreiche Uraltbäume (Lauenförder Trift) als Habitatbäume belassen (1)	Erhaltungsmaßnahme (verpflichtend) (1)	1 (1)	0,279
268	14	5248	B	0	0	401	BR170	X000	55	X000	176	0	WQE	SDM 1	36	Altholzanteile sichern (10-jährige Hiebsruhe), Artenschutz (1)	Erhaltungsmaßnahme (verpflichtend) (1)	1 (1)	1,578
268	14	5248	B	0	0	401	BR170	X000	55	X000	415	0	WQE	SDM 1	48	Förderung der Eiche / sonst. Lichtbaumarten im Rahmen regulärer Durchforstung (1)	Erhaltungsmaßnahme (verpflichtend) (1)	1 (1)	0,114
268	14	5248	B	0	2	401	BR170	X000	55	X000	115	0	WQE	SDM 1	48	Förderung der Eiche / sonst. Lichtbaumarten im Rahmen regulärer Durchforstung (1)	Erhaltungsmaßnahme (verpflichtend) (1)	1 (1)	0,279
268	14	5248	B	0	2	401	BR170	X000	55	X000	115	0	WQE	SDM 2	52	Zurückdrängen von Schattbaumarten (1)	Erhaltungsmaßnahme (verpflichtend) (1)	2 (1)	0,279
268	14	5249	A	1	0	401	BR170	X000	55	X000	541	0	FBH	SDM 1	303	Natürliche Fließgewässerdynamik (1)	Erhaltungsmaßnahme (verpflichtend) (1)	1 (1)	0,006
268	14	5249	A	1	1	401	BR170	X000	55	X000	35	0	WQE	SDM 2	49	Förderung/Erhalt heimischer Neben- und Pionierbaumarten (1)	Erhaltungsmaßnahme (verpflichtend) (1)	1 (1)	1,006
268	14	5249	A	1	1	401	BR170	X000	55	X000	35	0	WQE	Massnahme aus Freitext		Keine Holzentnahme/Pflege vom 01.03. bis 31.08. (FuR außerhalb LRT), Weiterverband von mind. 9x9m herstellen (1)	Erhaltungsmaßnahme (verpflichtend) (1)	1 (1)	1,006
268	14	5249	A	1	1	401	BR170	X000	55	X000	35	0	WQE	SDM 1	46	Erhalt von Altbäumen/Überhältern (1)	Erhaltungsmaßnahme (verpflichtend) (1)	1 (1)	1,006
268	14	5249	A	1	0	401	BR170	X000	55	X000	32	0	WQE	SDM 1	48	Förderung der Eiche / sonst. Lichtbaumarten im Rahmen regulärer Durchforstung (1)	Erhaltungsmaßnahme (verpflichtend) (1)	1 (1)	8,478
268	14	5249	A	1	0	401	BR170	X000	55	X000	32	0	WQE	Massnahme aus Freitext		Keine Holzentnahme/Pflege vom 01.03. bis 31.08. (FuR außerhalb LRT) (1)	Erhaltungsmaßnahme (verpflichtend) (1)	1 (1)	8,478
268	14	5249	A	1	0	401	BR170	X000	55	X000	32	0	WQE	SDM 2	52	Zurückdrängen von Schattbaumarten (1)	Erhaltungsmaßnahme (verpflichtend) (1)	2 (1)	8,478

WÖN Maßnahmenliste in gültiger Waldeinteilung (nur Flächen >= 1000 m² oder §30 und Fläche >= 50 m²)

FNR	BBNR	Abt.	Uabt.	Ufl.	SE	FFH-Nr.	NSG	LSG	VSG	SOSG	Polynr.	FFH LRT	Biotop typ	Maßnahmen-typ	Nr.	Maßnahme Text (Bogen#)	Verpflichtung (Bogen#)	Priorität (Bogen#)	Fläche [ha]
268	14	5249	A	1	0	401	BR170	X000	55	X000	541	0	FBH	SDM 2	3	Keine Befahrung (1)	Erhaltungsmaßnahme (verpflichtend) (1)	1 (1)	0,006
268	14	5249	A	2	0	401	BR170	X000	55	X000	141	9110	FBH	SDM LRT	37	Habitatbaumfläche, Prozessschutz (1)			0,024
268	14	5249	A	2	2	401	BR170	X000	55	X000	463	0	WQE	SDM 1	38	Habitatbaumfläche Pflgetyp (1)	Erhaltungsmaßnahme (verpflichtend) (1)	3 (1)	0,639
268	14	5249	A	2	2	401	BR170	X000	55	X000	535	0	FBH	SDM 1	303	Natürliche Fließgewässerdynamik (1)	Erhaltungsmaßnahme (verpflichtend) (1)	1 (1)	0,067
268	14	5249	A	2	3	401	BR170	X000	55	X000	550	9110	FQR	SDM LRT	37	Habitatbaumfläche, Prozessschutz (1)			0,014
268	14	5249	A	2	3	401	BR170	X000	55	X000	551	9110	FBH	SDM 1	303	Natürliche Fließgewässerdynamik (1)	Erhaltungsmaßnahme (verpflichtend) (1)	1 (1)	0,007
268	14	5249	A	2	2	401	BR170	X000	55	X000	534	0	WQE	SDM 1	38	Habitatbaumfläche Pflgetyp (1)	Erhaltungsmaßnahme (verpflichtend) (1)	3 (1)	0,415
268	14	5249	A	2	2	401	BR170	X000	55	X000	535	0	FBH	SDM 2	3	Keine Befahrung (1)	Erhaltungsmaßnahme (verpflichtend) (1)	1 (1)	0,067
268	14	5249	A	2	3	401	BR170	X000	55	X000	141	9110	FBH	SDM 1	303	Natürliche Fließgewässerdynamik (1)	Erhaltungsmaßnahme (verpflichtend) (1)	1 (1)	0,024
268	14	5249	A	2	2	401	BR170	X000	55	X000	534	0	WQE	Massnahme aus Freitext		Hainbuchen als Flechtenträgerbäume grundsätzlich belassen. (1)	Erhaltungsmaßnahme (verpflichtend) (1)	1 (1)	0,415
268	14	5249	A	2	3	401	BR170	X000	55	X000	549	9110	FQR	SDM LRT	37	Habitatbaumfläche, Prozessschutz (1)			0,013
268	14	5249	A	2	3	401	BR170	X000	55	X000	549	9110	FQR	SDM 2	3	Keine Befahrung (1)	Erhaltungsmaßnahme (verpflichtend) (1)	1 (1)	0,013
268	14	5249	A	2	2	401	BR170	X000	55	X000	463	0	WQE	Massnahme aus Freitext		Hainbuchen als Flechtenträgerbäume grundsätzlich belassen. (1)	Erhaltungsmaßnahme (verpflichtend) (1)	1 (1)	0,639
268	14	5249	A	2	3	401	BR170	X000	55	X000	537	9110	FBH	SDM 1	303	Natürliche Fließgewässerdynamik (1)	Erhaltungsmaßnahme (verpflichtend) (1)	1 (1)	0,007
268	14	5249	A	2	3	401	BR170	X000	55	X000	550	9110	FQR	SDM 1	20	Natürliche Entwicklung/Sukzession, Nichtwald-Flächen in NWE (1)	Erhaltungsmaßnahme (verpflichtend) (1)	1 (1)	0,014
268	14	5249	A	2	0	401	BR170	X000	55	X000	141	9110	FBH	SDM 1	303	Natürliche Fließgewässerdynamik (1)	Erhaltungsmaßnahme (verpflichtend) (1)	1 (1)	0,024
268	14	5249	A	2	0	401	BR170	X000	55	X000	308	9110	WQE	Massnahme aus Freitext		Zurückdrängen von Buchen zugunsten von Hainbuchen und Eichen. Junge Buchen mit vielen Flechten möglichst erhalten. (1)	Erhaltungsmaßnahme (verpflichtend) (1)	2 (1)	0,978
268	14	5249	A	2	3	401	BR170	X000	55	X000	141	9110	FBH	SDM LRT	37	Habitatbaumfläche, Prozessschutz (1)			0,024
268	14	5249	A	2	3	401	BR170	X000	55	X000	241	9110	WQE	SDM LRT	37	Habitatbaumfläche, Prozessschutz (1)			0,951
268	14	5249	A	2	3	401	BR170	X000	55	X000	551	9110	FBH	SDM LRT	37	Habitatbaumfläche, Prozessschutz (1)			0,007
268	14	5249	A	2	3	401	BR170	X000	55	X000	549	9110	FQR	SDM 1	20	Natürliche Entwicklung/Sukzession, Nichtwald-Flächen in NWE (1)	Erhaltungsmaßnahme (verpflichtend) (1)	1 (1)	0,013
268	14	5249	A	2	3	401	BR170	X000	55	X000	551	9110	FBH	SDM 2	3	Keine Befahrung (1)	Erhaltungsmaßnahme (verpflichtend) (1)	1 (1)	0,007
268	14	5249	A	2	2	401	BR170	X000	55	X000	463	0	WQE	SDM 2	52	Zurückdrängen von Schattbaumarten (1)	Erhaltungsmaßnahme (verpflichtend) (1)	2 (1)	0,639

WÖN Maßnahmenliste in gültiger Waldeinteilung (nur Flächen >= 1000 m² oder §30 und Fläche >= 50 m²)

FNR	BBNR	Abt.	Uabt.	Ufl.	SE	FFH-Nr.	NSG	LSG	VSG	SOSG	Polynr.	FFH LRT	Biotop typ	Maßnahmen-typ	Nr.	Maßnahme Text (Bogen#)	Verpflichtung (Bogen#)	Priorität (Bogen#)	Fläche [ha]
268	14	5249	A	2	2	401	BR170	X000	55	X000	534	0	WQE	SDM 2	52	Zurückdrängen von Schattbaumarten (1)	Erhaltungsmaßnahme (verpflichtend) (1)	2 (1)	0,415
268	14	5249	A	2	3	401	BR170	X000	55	X000	546	9110	WQE	SDM LRT	37	Habitatbaumfläche, Prozessschutz (1)			0,297
268	14	5249	A	2	3	401	BR170	X000	55	X000	141	9110	FBH	SDM 2	3	Keine Befahrung (1)	Erhaltungsmaßnahme (verpflichtend) (1)	1 (1)	0,024
268	14	5249	A	2	3	401	BR170	X000	55	X000	537	9110	FBH	SDM 2	3	Keine Befahrung (1)	Erhaltungsmaßnahme (verpflichtend) (1)	1 (1)	0,007
268	14	5249	A	2	3	401	BR170	X000	55	X000	537	9110	FBH	SDM LRT	37	Habitatbaumfläche, Prozessschutz (1)			0,007
268	14	5249	A	2	3	401	BR170	X000	55	X000	550	9110	FQR	SDM 2	3	Keine Befahrung (1)	Erhaltungsmaßnahme (verpflichtend) (1)	1 (1)	0,014
268	14	5249	A	2	0	401	BR170	X000	55	X000	141	9110	FBH	SDM 2	3	Keine Befahrung (1)	Erhaltungsmaßnahme (verpflichtend) (1)	1 (1)	0,024
268	14	5249	A	2	0	401	BR170	X000	55	X000	308	9110	WQE	SDM LRT	38	Habitatbaumfläche, Pflgetyp (1)			0,978
268	14	5249	B	0	0	401	BR170	X000	55	X000	469	9110	WLB	SDM 1	58	Erhalt des Dichtschlusses der verbliebenden, unverjüngten Bereiche zur Sicherung von Mausohr-Jagdhabitaten (1)		1 (1)	5,843
268	14	5249	B	0	0	401	BR170	X000	55	X000	678	0	OVW	SDM 1	1	Bewirtschaftung gem. allgemeiner Planungsvorgaben (1)		3 (1)	0,242
268	14	5249	B	0	0	401	BR170	X000	55	X000	32	0	WQE	SDM 2	52	Zurückdrängen von Schattbaumarten (1)	Erhaltungsmaßnahme (verpflichtend) (1)	2 (1)	0,188
268	14	5249	B	0	0	401	BR170	X000	55	X000	32	0	WQE	SDM 1	48	Förderung der Eiche / sonst. Lichtbaumarten im Rahmen regulärer Durchforstung (1)	Erhaltungsmaßnahme (verpflichtend) (1)	1 (1)	0,188
268	14	5249	B	0	0	401	BR170	X000	55	X000	536	0	FBH	SDM 1	303	Natürliche Fließgewässerdynamik (1)	Erhaltungsmaßnahme (verpflichtend) (1)	1 (1)	0,007
268	14	5249	B	0	0	401	BR170	X000	55	X000	412	0	WQE	SDM 2	52	Zurückdrängen von Schattbaumarten (1)	Erhaltungsmaßnahme (verpflichtend) (1)	2 (1)	0,172
268	14	5249	B	0	0	401	BR170	X000	55	X000	536	0	FBH	SDM 2	3	Keine Befahrung (1)	Erhaltungsmaßnahme (verpflichtend) (1)	1 (1)	0,007
268	14	5249	B	0	0	401	BR170	X000	55	X000	469	9110	WLB	Massnahme aus Freitext		Horstbäume auf Lärche (an Grenze zu Abt 5247) und 2 auf Buchen (an Grenze zu Abt 5248) erhalten und Horstschtzonen einrichten (1)	Erhaltungsmaßnahme (verpflichtend) (1)	1 (1)	5,843
268	14	5249	B	0	0	401	BR170	X000	55	X000	412	0	WQE	SDM 1	48	Förderung der Eiche / sonst. Lichtbaumarten im Rahmen regulärer Durchforstung (1)	Erhaltungsmaßnahme (verpflichtend) (1)	1 (1)	0,172
268	14	5249	B	0	0	401	BR170	X000	55	X000	412	0	WQE	Massnahme aus Freitext		Keine Holzentnahme/Pflege vom 01.03. bis 31.08. (FuR außerhalb LRT), Uraltbuchen erhalten, totholzreiche Uraltbäume an der Lauerförder Trift belassen (1)	Erhaltungsmaßnahme (verpflichtend) (1)	1 (1)	0,172
268	14	5249	B	0	0	401	BR170	X000	55	X000	112	9110	WLB	SDM LRT	32	Altbestände in Verjüngung (Schattbaumarten) (1)			1,079
268	14	5249	B	0	0	401	BR170	X000	55	X000	469	9110	WLB	SDM LRT	32	Altbestände in Verjüngung (Schattbaumarten) (1)			5,843
268	14	5249	B	0	0	401	BR170	X000	55	X000	32	0	WQE	Massnahme aus Freitext		Keine Holzentnahme/Pflege vom 01.03. bis 31.08. (FuR außerhalb LRT) (1)	Erhaltungsmaßnahme (verpflichtend) (1)	1 (1)	0,188

WÖN Maßnahmenliste in gültiger Waldeinteilung (nur Flächen >= 1000 m² oder §30 und Fläche >= 50 m²)

FNR	BBNR	Abt.	Uabt.	Ufl.	SE	FFH-Nr.	NSG	LSG	VSG	SOSG	Polynr.	FFH LRT	Biotop typ	Maßnahmen-typ	Nr.	Maßnahme Text (Bogen#)	Verpflichtung (Bogen#)	Priorität (Bogen#)	Fläche [ha]
268	14	5250	A	0	0	401	BR170	X000	55	X000	412	0	WQE	SDM 2	52	Zurückdrängen von Schattbaumarten (1)	Erhaltungsmaßnahme (verpflichtend) (1)	2 (1)	9,891
268	14	5250	A	0	0	401	BR170	X000	55	X000	541	0	FBH	SDM 1	303	Natürliche Fließgewässerdynamik (1)	Erhaltungsmaßnahme (verpflichtend) (1)	1 (1)	0,134
268	14	5250	A	0	0	401	BR170	X000	55	X000	32	0	WQE	Massnahme aus Freitext		Keine Holzentnahme/Pflege vom 01.03. bis 31.08. (FuR außerhalb LRT) (1)	Erhaltungsmaßnahme (verpflichtend) (1)	1 (1)	0,594
268	14	5250	A	0	0	401	BR170	X000	55	X000	412	0	WQE	Massnahme aus Freitext		Keine Holzentnahme/Pflege vom 01.03. bis 31.08. (FuR außerhalb LRT), Uraltbuchen erhalten, totholzreiche Uraltbäume an der Lauerförder Trift belassen (1)	Erhaltungsmaßnahme (verpflichtend) (1)	1 (1)	9,891
268	14	5250	A	0	0	401	BR170	X000	55	X000	541	0	FBH	SDM 2	3	Keine Befahrung (1)	Erhaltungsmaßnahme (verpflichtend) (1)	1 (1)	0,134
268	14	5250	A	0	0	401	BR170	X000	55	X000	412	0	WQE	SDM 1	48	Förderung der Eiche / sonst. Lichtbaumarten im Rahmen regulärer Durchforstung (1)	Erhaltungsmaßnahme (verpflichtend) (1)	1 (1)	9,891
268	14	5250	A	0	0	401	BR170	X000	55	X000	32	0	WQE	SDM 1	48	Förderung der Eiche / sonst. Lichtbaumarten im Rahmen regulärer Durchforstung (1)	Erhaltungsmaßnahme (verpflichtend) (1)	1 (1)	0,594
268	14	5250	A	0	0	401	BR170	X000	55	X000	680	0	OVW	SDM 1	1	Bewirtschaftung gem. allgemeiner Planungsvorgaben (1)		3 (1)	0,165
268	14	5250	A	0	0	401	BR170	X000	55	X000	545	0	FQR	SDM 1	17	Eigendynamische Entwicklung im Planungszeitraum (1)	Erhaltungsmaßnahme (verpflichtend) (1)	1 (1)	0,039
268	14	5250	A	0	0	401	BR170	X000	55	X000	32	0	WQE	SDM 2	52	Zurückdrängen von Schattbaumarten (1)	Erhaltungsmaßnahme (verpflichtend) (1)	2 (1)	0,594
268	14	5250	A	0	0	401	BR170	X000	55	X000	545	0	FQR	SDM 2	3	Keine Befahrung (1)	Erhaltungsmaßnahme (verpflichtend) (1)	1 (1)	0,039
268	14	5250	A	0	0	401	BR170	X000	55	X000	544	0	FQR	SDM 2	3	Keine Befahrung (1)	Erhaltungsmaßnahme (verpflichtend) (1)	1 (1)	0,046
268	14	5250	A	0	0	401	BR170	X000	55	X000	544	0	FQR	SDM 1	17	Eigendynamische Entwicklung im Planungszeitraum (1)	Erhaltungsmaßnahme (verpflichtend) (1)	1 (1)	0,046
268	15	5058	A	1	0	401	BR170	X000	55	X000	157	0	WQE	SDM 1	38	Habitatbaumfläche Pflgetyp (1)	Erhaltungsmaßnahme (verpflichtend) (1)	1 (1)	3,644
268	15	5058	A	1	0	401	BR170	X000	55	X000	631	0	WQE	SDM 1	38	Habitatbaumfläche Pflgetyp (1)	Erhaltungsmaßnahme (verpflichtend) (1)	1 (1)	0,602
268	15	5058	A	1	1	401	BR170	X000	55	X000	170	0	WQE	Massnahme aus Freitext		Erhalt der Strauchschicht, Weitverband von mind. 9x9m herstellen (1)	Erhaltungsmaßnahme (verpflichtend) (1)	1 (1)	0,705
268	15	5058	A	1	0	401	BR170	X000	55	X000	635	0	OVW	SDM 1	1	Bewirtschaftung gem. allgemeiner Planungsvorgaben (1)		3 (1)	0,176
268	15	5058	A	1	0	401	BR170	X000	55	X000	631	0	WQE	SDM 2	52	Zurückdrängen von Schattbaumarten (1)	Erhaltungsmaßnahme (verpflichtend) (1)	2 (1)	0,602
268	15	5058	A	1	1	401	BR170	X000	55	X000	170	0	WQE	SDM 2	49	Förderung/Erhalt heimischer Neben- und Pionierbaumarten (1)	Erhaltungsmaßnahme (verpflichtend) (1)	1 (1)	0,705

WÖN Maßnahmenliste in gültiger Waldeinteilung (nur Flächen >= 1000 m² oder §30 und Fläche >= 50 m²)

FNR	BBNR	Abt.	Uabt.	Ufl.	SE	FFH-Nr.	NSG	LSG	VSG	SOSG	Polynr.	FFH LRT	Biotop typ	Maßnahmen-typ	Nr.	Maßnahme Text (Bogen#)	Verpflichtung (Bogen#)	Priorität (Bogen#)	Fläche [ha]
268	15	5058	A	1	1	401	BR170	X000	55	X000	170	0	WQE	SDM 1	38	Habitatbaumfläche Pflege-typ (1)	Erhaltungsmaßnahme (verpflichtend) (1)	1 (1)	0,705
268	15	5058	A	1	0	401	BR170	X000	55	X000	239	0	WQE	SDM 1	38	Habitatbaumfläche Pflege-typ (1)	Erhaltungsmaßnahme (verpflichtend) (1)	1 (1)	9,546
268	15	5058	A	1	0	401	BR170	X000	55	X000	239	0	WQE	Massnahme aus Freitext		Hainbuchen als Flechtenträgerbäume grundsätzlich belassen. (1)	Erhaltungsmaßnahme (verpflichtend) (1)	1 (1)	9,546
268	15	5058	A	1	0	401	BR170	X000	55	X000	632	0	WQE	SDM 1	38	Habitatbaumfläche Pflege-typ (1)	Erhaltungsmaßnahme (verpflichtend) (1)	1 (1)	0,505
268	15	5058	A	1	0	401	BR170	X000	55	X000	157	0	WQE	Massnahme aus Freitext		Eichenheister in bestehende Bestandeslücken pflanzen, ggf. sind die Lücken mit Rücksprache des WÖN zu erweitern (1)	Erhaltungsmaßnahme (verpflichtend) (1)	2 (1)	3,644
268	15	5058	A	2	0	401	BR170	X000	55	NH001	702	91E0	WEB	SDM 1	10	Maßnahmenplanung gemäß Fachgutachten (1)		1 (1)	0,044
268	15	5058	A	2	0	401	BR170	X000	55	NH001	240	0	WQE	SDM 2	10	Maßnahmenplanung gemäß Fachgutachten (1)		1 (1)	0,334
268	15	5058	A	2	2	401	BR170	X000	55	NH001	106	91E0	WEB	SDM 1	10	Maßnahmenplanung gemäß Fachgutachten (1)		1 (1)	0,088
268	15	5058	A	2	2	401	BR170	X000	55	NH001	703	0	FBH	SDM 1	10	Maßnahmenplanung gemäß Fachgutachten (1)		1 (1)	0,02
268	15	5058	A	2	2	401	BR170	X000	55	NH001	106	91E0	WEB	SDM LRT	38	Habitatbaumfläche, Pflege-typ (1)			0,088
268	15	5058	A	2	0	401	BR170	X000	55	NH001	702	91E0	WEB	SDM LRT	38	Habitatbaumfläche, Pflege-typ (1)			0,044
268	15	5058	A	2	0	401	BR170	X000	55	NH001	240	0	WQE	SDM 1	38	Habitatbaumfläche Pflege-typ (1)		1 (1)	0,334
268	15	5058	B	0	0	401	BR170	X000	55	X000	309	9110	WLB	SDM LRT	32	Altbestände in Verjüngung (Schattbaumarten) (1)			8,549
268	15	5058	B	0	3	401	BR170	X000	55	X000	309	9110	WLB	Massnahme aus Freitext		Erhalt von Alt-Eichen im Bestand (1)	Erhaltungsmaßnahme (verpflichtend) (1)	1 (1)	0,28
268	15	5058	B	0	3	401	BR170	X000	55	X000	309	9110	WLB	SDM LRT	32	Altbestände in Verjüngung (Schattbaumarten) (1)			0,28
268	15	5058	B	0	0	401	BR170	X000	55	X000	473	9110	WLB	SDM LRT	32	Altbestände in Verjüngung (Schattbaumarten) (1)			3,157
268	15	5058	B	0	0	401	BR170	X000	55	X000	309	9110	WLB	Massnahme aus Freitext		Erhalt von Alt-Eichen im Bestand (1)	Erhaltungsmaßnahme (verpflichtend) (1)	1 (1)	8,549
268	15	5058	B	0	0	401	BR170	X000	55	X000	473	9110	WLB	Massnahme aus Freitext		Erhalt von Alt-Eichengruppe im Osten (Schildstraße) des Bestandes (1)	Erhaltungsmaßnahme (verpflichtend) (1)	1 (1)	3,157
268	15	5058	B	0	0	401	BR170	X000	55	X000	678	0	OVW	SDM 1	1	Bewirtschaftung gem. allgemeiner Planungsvorgaben (1)		3 (1)	0,226
268	15	5058	X	0	0	401	BR170	X000	55	NH001	649	(91E0)	NSR	SDM 1	10	Maßnahmenplanung gemäß Fachgutachten (1)		1 (1)	0,016
268	15	5058	X	0	0	401	BR170	X000	55	NH001	705	(91E0)	NSR	SDM 1	10	Maßnahmenplanung gemäß Fachgutachten (1)		1 (1)	0,053
268	15	5058	X	0	0	401	BR170	X000	55	NH001	703	0	FBH	SDM 1	10	Maßnahmenplanung gemäß Fachgutachten (1)		1 (1)	0,005
268	15	5058	X	0	0	401	BR170	X000	55	NH001	372	0	SEZ	SDM 1	10	Maßnahmenplanung gemäß Fachgutachten (1)		1 (1)	0,154
268	15	5063	A	1	0	401	BR170	X000	55	X000	368	0	WQE	Massnahme aus Freitext		knorrige Buchen belassen (1)	Erhaltungsmaßnahme (verpflichtend) (1)	1 (1)	2,85
268	15	5063	A	1	0	401	BR170	X000	55	X000	368	0	WQE	SDM 1	38	Habitatbaumfläche Pflege-typ (1)	Erhaltungsmaßnahme (verpflichtend) (1)	1 (1)	2,85
268	15	5063	A	1	0	401	BR170	X000	55	NH001	658	0	WQE	SDM 1	38	Habitatbaumfläche Pflege-typ (1)		1 (1)	0,108
268	15	5063	A	1	0	401	BR170	X000	55	NH001	658	0	WQE	SDM 2	10	Maßnahmenplanung gemäß Fachgutachten (1)		1 (1)	0,108
268	15	5063	A	2	0	401	BR170	X000	55	NH001	658	0	WQE	SDM 2	10	Maßnahmenplanung gemäß Fachgutachten (1)		1 (1)	1,438
268	15	5063	A	2	2	401	BR170	X000	55	NH001	106	91E0	WEB	SDM 1	10	Maßnahmenplanung gemäß Fachgutachten (1)		1 (1)	0,018

WÖN Maßnahmenliste in gültiger Waldeinteilung (nur Flächen >= 1000 m² oder §30 und Fläche >= 50 m²)

FNR	BBNR	Abt.	Uabt.	Ufl.	SE	FFH-Nr.	NSG	LSG	VSG	SOSG	Polynr.	FFH LRT	Biotop typ	Maßnahmen-typ	Nr.	Maßnahme Text (Bogen#)	Verpflichtung (Bogen#)	Priorität (Bogen#)	Fläche [ha]
268	15	5063	A	2	2	401	BR170	X000	55	NH001	702	91E0	WEB	SDM 1	10	Maßnahmenplanung gemäß Fachgutachten (1)		1 (1)	0,025
268	15	5063	A	2	2	401	BR170	X000	55	NH001	230	91E0	WEB	SDM LRT	38	Habitatbaumfläche, Pflege-typ (1)			0,082
268	15	5063	A	2	0	401	BR170	X000	55	NH001	702	91E0	WEB	SDM 1	10	Maßnahmenplanung gemäß Fachgutachten (1)		1 (1)	0,013
268	15	5063	A	2	2	401	BR170	X000	55	NH001	702	91E0	WEB	SDM LRT	38	Habitatbaumfläche, Pflege-typ (1)			0,025
268	15	5063	A	2	2	401	BR170	X000	55	NH001	30	91E0	WEB	SDM LRT	38	Habitatbaumfläche, Pflege-typ (1)			0,085
268	15	5063	A	2	2	401	BR170	X000	55	NH001	279	0	FBH	SDM 1	10	Maßnahmenplanung gemäß Fachgutachten (1)		1 (1)	0,012
268	15	5063	A	2	2	401	BR170	X000	55	NH001	703	0	FBH	SDM 1	10	Maßnahmenplanung gemäß Fachgutachten (1)		1 (1)	0,007
268	15	5063	A	2	1	401	BR170	X000	55	NH001	358	0	FBH	SDM 1	10	Maßnahmenplanung gemäß Fachgutachten (1)		1 (1)	0,032
268	15	5063	A	2	2	401	BR170	X000	55	NH001	30	91E0	WEB	SDM 1	10	Maßnahmenplanung gemäß Fachgutachten (1)		1 (1)	0,085
268	15	5063	A	2	0	401	BR170	X000	55	NH001	30	91E0	WEB	SDM 1	10	Maßnahmenplanung gemäß Fachgutachten (1)		1 (1)	0,043
268	15	5063	A	2	0	401	BR170	X000	55	NH001	30	91E0	WEB	SDM LRT	38	Habitatbaumfläche, Pflege-typ (1)			0,043
268	15	5063	A	2	0	401	BR170	X000	55	NH001	365	0	WQE	SDM 2	10	Maßnahmenplanung gemäß Fachgutachten (1)		1 (1)	0,186
268	15	5063	A	2	2	401	BR170	X000	55	NH001	106	91E0	WEB	SDM LRT	38	Habitatbaumfläche, Pflege-typ (1)			0,018
268	15	5063	A	2	0	401	BR170	X000	55	NH001	658	0	WQE	SDM 1	38	Habitatbaumfläche Pflege-typ (1)		1 (1)	1,438
268	15	5063	A	2	0	401	BR170	X000	55	NH001	702	91E0	WEB	SDM LRT	38	Habitatbaumfläche, Pflege-typ (1)			0,013
268	15	5063	A	2	1	401	BR170	X000	55	NH001	699	0	UHF	SDM 1	10	Maßnahmenplanung gemäß Fachgutachten (1)		1 (1)	0,181
268	15	5063	A	2	2	401	BR170	X000	55	NH001	230	91E0	WEB	SDM 1	10	Maßnahmenplanung gemäß Fachgutachten (1)		1 (1)	0,082
268	15	5063	A	2	0	401	BR170	X000	55	NH001	365	0	WQE	SDM 1	38	Habitatbaumfläche Pflege-typ (1)		1 (1)	0,186
268	15	5063	B	1	0	401	BR170	X000	55	X000	482	9110	WLB	SDM LRT	32	Altbestände in Verjüngung (Schattbaumarten) (1)			2,294
268	15	5063	B	1	3	401	BR170	X000	55	X000	465	9110	WLB	SDM LRT	37	Habitatbaumfläche, Prozessschutz (1)			0,357
268	15	5063	B	1	0	401	BR170	X000	55	X000	27	9110	WLB	SDM LRT	32	Altbestände in Verjüngung (Schattbaumarten) (1)			5,827
268	15	5063	B	1	0	401	BR170	X000	55	X000	27	9110	WLB	Massnahme aus Freitext		Erhalt der Eichengruppe in der Kurve des Wahnbecker Hauptweges (1)	Erhaltungsmaßnahme (verpflichtend) (1)	1 (1)	5,827
268	15	5063	B	2	0	401	BR170	X000	55	X000	414	0	WQE	Massnahme aus Freitext		Buchen mit Stammfußhöhlen als Habitatbäume belassen, Hainbuchen als Trägerbäume von Flechten erhalten (1)	Erhaltungsmaßnahme (verpflichtend) (1)	1 (1)	0,593
268	15	5063	B	2	0	401	BR170	X000	55	X000	414	0	WQE	SDM 2	52	Zurückdrängen von Schattbaumarten (1)	Erhaltungsmaßnahme (verpflichtend) (1)	2 (1)	0,593
268	15	5063	B	2	0	401	BR170	X000	55	X000	414	0	WQE	SDM 1	38	Habitatbaumfläche Pflege-typ (1)	Erhaltungsmaßnahme (verpflichtend) (1)	1 (1)	0,593
268	15	5085	A	1	0	401	BR170	X000	55	X000	95	0	UMA	SDM 1	38	Habitatbaumfläche Pflege-typ (1)		1 (1)	0,28
268	15	5085	A	1	0	401	BR170	X000	55	X000	405	0	WQE	SDM 1	38	Habitatbaumfläche Pflege-typ (1)	Erhaltungsmaßnahme (verpflichtend) (1)	1 (1)	11,135
268	15	5085	A	1	0	401	BR170	X000	55	X000	94	0	WQE	SDM 1	38	Habitatbaumfläche Pflege-typ (1)	Erhaltungsmaßnahme (verpflichtend) (1)	1 (1)	1,156
268	15	5085	A	1	0	401	BR170	X000	55	X000	361	0	WQE	SDM 1	38	Habitatbaumfläche Pflege-typ (1)	Erhaltungsmaßnahme (verpflichtend) (1)	1 (1)	0,445
268	15	5085	A	1	0	401	BR170	X000	55	X000	361	0	WQE	Massnahme aus Freitext		Hainbuchen als Flechtenträgerbäume grundsätzlich belassen. (1)	Erhaltungsmaßnahme (verpflichtend) (1)	1 (1)	0,445
268	15	5085	A	1	0	401	BR170	X000	55	X000	410	0	WXH	SDM 1	38	Habitatbaumfläche Pflege-typ (1)		1 (1)	0,22

WÖN Maßnahmenliste in gültiger Waldeinteilung (nur Flächen >= 1000 m² oder §30 und Fläche >= 50 m²)

FNR	BBNR	Abt.	Uabt.	Ufl.	SE	FFH-Nr.	NSG	LSG	VSG	SOSG	Polynr.	FFH LRT	Biotop typ	Maßnahmen-typ	Nr.	Maßnahme Text (Bogen#)	Verpflichtung (Bogen#)	Priorität (Bogen#)	Fläche [ha]
268	15	5085	A	1	0	401	BR170	X000	55	X000	405	0	WQE	Massnahme aus Freitext		Eichenheister in bestehende Bestandeslücken pflanzen, ggf. sind die Lücken mit Rücksprache des WÖN zu erweitern (1)	Erhaltungsmaßnahme (verpflichtend) (1)	2 (1)	11,135
268	15	5085	A	2	4	401	BR170	X000	55	X000	465	9110	WLB	SDM LRT	37	Habitatbaumfläche, Prozessschutz (1)			0,133
268	15	5085	A	2	0	401	BR170	X000	55	X000	414	0	WQE	SDM 1	38	Habitatbaumfläche Pflege-typ (1)	Erhaltungsmaßnahme (verpflichtend) (1)	1 (1)	1,02
268	15	5085	A	2	0	401	BR170	X000	55	X000	414	0	WQE	Massnahme aus Freitext		Buchen mit Stammfußhöhlen als Habitatbäume belassen, Hainbuchen als Trägerbäume von Flechten erhalten (1)	Erhaltungsmaßnahme (verpflichtend) (1)	1 (1)	1,02
268	15	5085	A	2	0	401	BR170	X000	55	X000	414	0	WQE	SDM 2	52	Zurückdrängen von Schattbaumarten (1)	Erhaltungsmaßnahme (verpflichtend) (1)	2 (1)	1,02
268	15	5085	B	1	0	401	BR170	X000	55	X000	231	9110	WLB	SDM LRT	32	Altbestände in Verjüngung (Schattbaumarten) (1)			4,321
268	15	5085	B	2	0	401	BR170	X000	55	X000	508	9110	WLB	Massnahme aus Freitext		Eichengruppe im Südosten belassen (1)	Erhaltungsmaßnahme (verpflichtend) (1)	1 (1)	1,15
268	15	5085	B	2	0	401	BR170	X000	55	X000	508	9110	WLB	SDM LRT	32	Altbestände in Verjüngung (Schattbaumarten) (1)			1,15
268	15	5085	B	2	0	401	BR170	X000	55	X000	507	9110	WLB	SDM LRT	32	Altbestände in Verjüngung (Schattbaumarten) (1)			1,508
268	15	5085	B	2	0	401	BR170	X000	55	X000	507	9110	WLB	Massnahme aus Freitext		Eichengruppe im Südwesten belassen (1)	Erhaltungsmaßnahme (verpflichtend) (1)	1 (1)	1,508
268	15	5085	B	3	1	401	BR170	X000	55	X000	21	(9110)	UWA	SDM 1	18	Entwicklung zum FFH-LRT (2)		1 (2)	0,311
268	15	5085	B	3	1	401	BR170	X000	55	X000	21	(9110)	UWA	SDM 2	40	Förderung/Verjüngung von Baumarten der pnV im Rahmen von Mischungsregulierung und regulärer Durchforstung (2)		1 (2)	0,311
268	15	5085	B	3	1	401	BR170	X000	55	X000	21	(9110)	WXH	SDM 1	18	Entwicklung zum FFH-LRT (1)		1 (1)	0,578
268	15	5085	B	3	1	401	BR170	X000	55	X000	21	(9110)	WXH	SDM 2	41	Zurückdrängen gebietsfremder Baumarten (1)		1 (1)	0,578
268	15	5085	B	3	0	401	BR170	X000	55	X000	458	0	WZF	SDM 2	41	Zurückdrängen gebietsfremder Baumarten (1)		3 (1)	2,34
268	15	5085	B	3	1	401	BR170	X000	55	X000	21	(9110)	WXH	Massnahme aus Freitext		Keine Holzentnahme/Pflege vom 01.03. bis 31.08. (FuR außerhalb LRT) (1)	Erhaltungsmaßnahme (verpflichtend) (1)	1 (1)	0,578
268	15	5085	B	3	0	401	BR170	X000	55	X000	458	0	WZF	SDM 1	40	Förderung/Verjüngung von Baumarten der pnV im Rahmen von Mischungsregulierung und regulärer Durchforstung (1)		2 (1)	2,34
268	15	5085	C	1	0	401	BR170	X000	55	X000	635	0	OVW	SDM 1	1	Bewirtschaftung gem. allgemeiner Planungsvorgaben (1)		3 (1)	0,151
268	15	5085	C	1	0	401	BR170	X000	55	NH001	342	0	WQE	SDM 2	10	Maßnahmenplanung gemäß Fachgutachten (1)		1 (1)	0,133
268	15	5085	C	1	0	401	BR170	X000	55	NH001	701	91E0	WEB	SDM 1	10	Maßnahmenplanung gemäß Fachgutachten (1)		1 (1)	0,261
268	15	5085	C	1	0	401	BR170	X000	55	NH001	342	0	WQE	SDM 1	38	Habitatbaumfläche Pflege-typ (1)		1 (1)	0,133
268	15	5085	C	1	0	401	BR170	X000	55	NH001	259	0	FBH	SDM 1	10	Maßnahmenplanung gemäß Fachgutachten (1)		1 (1)	0,035
268	15	5085	C	1	0	401	BR170	X000	55	NH001	697	91E0	WEB	SDM LRT	38	Habitatbaumfläche, Pflege-typ (1)			0,17
268	15	5085	C	1	0	401	BR170	X000	55	NH001	408	91E0	WEB	SDM LRT	38	Habitatbaumfläche, Pflege-typ (1)			0,34
268	15	5085	C	1	0	401	BR170	X000	55	NH001	225	91E0	WEB	SDM LRT	38	Habitatbaumfläche, Pflege-typ (1)			0,421
268	15	5085	C	1	0	401	BR170	X000	55	NH001	225	91E0	WEB	SDM 1	10	Maßnahmenplanung gemäß Fachgutachten (1)		1 (1)	0,421
268	15	5085	C	1	0	401	BR170	X000	55	NH001	701	91E0	WEB	SDM LRT	38	Habitatbaumfläche, Pflege-typ (1)			0,261

WÖN Maßnahmenliste in gültiger Waldeinteilung (nur Flächen >= 1000 m² oder §30 und Fläche >= 50 m²)

FNR	BBNR	Abt.	Uabt.	Ufl.	SE	FFH-Nr.	NSG	LSG	VSG	SOSG	Polynr.	FFH LRT	Biotop typ	Maßnahmen-typ	Nr.	Maßnahme Text (Bogen#)	Verpflichtung (Bogen#)	Priorität (Bogen#)	Fläche [ha]
268	15	5085	C	1	0	401	BR170	X000	55	NH001	697	91E0	WEB	SDM 1	10	Maßnahmenplanung gemäß Fachgutachten (1)		1 (1)	0,17
268	15	5085	C	1	0	401	BR170	X000	55	NH001	408	91E0	WEB	SDM 1	10	Maßnahmenplanung gemäß Fachgutachten (1)		1 (1)	0,34
268	15	5085	C	1	0	401	BR170	X000	55	NH001	689	0	FBH	SDM 1	10	Maßnahmenplanung gemäß Fachgutachten (1)		1 (1)	0,028
268	15	5085	C	2	0	401	BR170	X000	55	NH001	297	0	WPF	SDM 1	10	Maßnahmenplanung gemäß Fachgutachten (1)		1 (1)	0,64
268	15	5085	C	2	0	401	BR170	X000	55	NH001	456	0	WPF	SDM 1	10	Maßnahmenplanung gemäß Fachgutachten (1)		1 (1)	0,453
268	15	5085	C	2	0	401	BR170	X000	55	NH001	700	0	UWF	SDM 1	10	Maßnahmenplanung gemäß Fachgutachten (1)		1 (1)	0,224
268	15	5085	X	0	0	401	BR170	X000	55	NH001	360	0	SEZ	SDM 1	10	Maßnahmenplanung gemäß Fachgutachten (1)		1 (1)	0,101
268	15	5085	X	0	0	401	BR170	X000	55	NH001	589	0	UHF	SDM 1	10	Maßnahmenplanung gemäß Fachgutachten (1)		1 (1)	0,117
268	15	5100	A	1	0	401	BR170	X000	55	X000	290	0	WQE	Massnahme aus Freitext		Eichenheister in bestehende Bestandeslücken pflanzen, ggf. sind die Lücken mit Rücksprache des WÖN zu erweitern (1)	Erhaltungsmaßnahme (verpflichtend) (1)	2 (1)	6,851
268	15	5100	A	1	0	401	BR170	X000	55	X000	290	0	WQE	SDM 1	38	Habitatbaumfläche Pflgetyp (1)	Erhaltungsmaßnahme (verpflichtend) (1)	1 (1)	6,851
268	15	5100	A	1	0	401	BR170	X000	55	X000	696	0	FBH	SDM 1	303	Natürliche Fließgewässerdynamik (1)		1 (1)	0,008
268	15	5100	A	1	0	401	BR170	X000	55	X000	696	0	FBH	SDM 2	3	Keine Befahrung (1)		1 (1)	0,008
268	15	5100	A	2	1	401	BR170	X000	55	X000	406	0	WXH	SDM 2	49	Förderung/Erhalt heimischer Neben- und Pionierbaumarten (1)		1 (1)	0,428
268	15	5100	A	2	1	401	BR170	X000	55	X000	406	0	WXH	SDM 1	48	Förderung der Eiche / sonst. Lichtbaumarten im Rahmen regulärer Durchforstung (1)	Erhaltungsmaßnahme (verpflichtend) (1)	1 (1)	0,428
268	15	5100	A	2	1	401	BR170	X000	55	X000	406	0	WXH	Massnahme aus Freitext		Weitverband von mind. 9x9m herstellen (1)		1 (1)	0,428
268	15	5100	A	2	2	401	BR170	X000	55	X000	357	0	UWA	SDM 1	40	Förderung/Verjüngung von Baumarten der pnV im Rahmen von Mischungsregulierung und regulärer Durchforstung (1)		1 (1)	1,337
268	15	5100	A	2	1	401	BR170	X000	55	X000	92	0	UWA	SDM 1	40	Förderung/Verjüngung von Baumarten der pnV im Rahmen von Mischungsregulierung und regulärer Durchforstung (1)		1 (1)	0,157
268	15	5100	A	2	2	401	BR170	X000	55	X000	357	0	BRR	SDM 1	1	Bewirtschaftung gem. allgemeiner Planungsvorgaben (2)		3 (2)	0,236
268	15	5100	A	2	1	401	BR170	X000	55	X000	156	0	WXH	SDM 1	49	Förderung/Erhalt heimischer Neben- und Pionierbaumarten (1)		2 (1)	0,665
268	15	5100	A	2	0	401	BR170	X000	55	X000	227	0	WQE	SDM 1	38	Habitatbaumfläche Pflgetyp (1)	Erhaltungsmaßnahme (verpflichtend) (1)	1 (1)	1,355
268	15	5100	A	3	0	401	BR170	X000	55	NH001	293	0	WQE	SDM 2	10	Maßnahmenplanung gemäß Fachgutachten (1)		1 (1)	0,134
268	15	5100	A	3	0	401	BR170	X000	55	NH001	695	0	FBH	SDM 1	10	Maßnahmenplanung gemäß Fachgutachten (1)		1 (1)	0,019
268	15	5100	A	3	0	401	BR170	X000	55	NH001	293	0	WQE	SDM 1	38	Habitatbaumfläche Pflgetyp (1)		1 (1)	0,134
268	15	5100	A	3	0	401	BR170	X000	55	NH001	155	0	WQE	SDM 1	38	Habitatbaumfläche Pflgetyp (1)		1 (1)	0,396
268	15	5100	A	3	0	401	BR170	X000	55	NH001	155	0	WQE	SDM 2	10	Maßnahmenplanung gemäß Fachgutachten (1)		1 (1)	0,396
268	15	5100	B	1	0	401	BR170	X000	55	X000	294	(9110)	WZF	SDM 2	41	Zurückdrängen gebietsfremder Baumarten (1)		1 (1)	0,796

WÖN Maßnahmenliste in gültiger Waldeinteilung (nur Flächen >= 1000 m² oder §30 und Fläche >= 50 m²)

FNR	BBNR	Abt.	Uabt.	Ufl.	SE	FFH-Nr.	NSG	LSG	VSG	SOSG	Polynr.	FFH LRT	Biotop typ	Maßnahmen-typ	Nr.	Maßnahme Text (Bogen#)	Verpflichtung (Bogen#)	Priorität (Bogen#)	Fläche [ha]
268	15	5100	B	1	23	401	BR170	X000	55	X000	223	0	WZD	SDM 2	40	Förderung/Verjüngung von Baumarten der pnV im Rahmen von Mischungsregulierung und regulärer Durchforstung (1)		2 (1)	0,737
268	15	5100	B	1	8	401	BR170	X000	55	X000	354	91E0	WEB	SDM LRT	38	Habitatbaumfläche, Pflgetyp (1)			0,066
268	15	5100	B	1	0	401	BR170	X000	55	X000	92	0	UWA	SDM 1	40	Förderung/Verjüngung von Baumarten der pnV im Rahmen von Mischungsregulierung und regulärer Durchforstung (1)		1 (1)	0,265
268	15	5100	B	1	0	401	BR170	X000	55	X000	294	(9110)	WZF	SDM 1	18	Entwicklung zum FFH-LRT (1)		1 (1)	0,796
268	15	5100	B	1	8	401	BR170	X000	55	X000	616	0	FBL	SDM 2	3	Keine Befahrung (1)	Erhaltungsmaßnahme (verpflichtend) (1)	1 (1)	0,008
268	15	5100	B	1	0	401	BR170	X000	55	X000	20	0	UWA	SDM 1	40	Förderung/Verjüngung von Baumarten der pnV im Rahmen von Mischungsregulierung und regulärer Durchforstung (1)		1 (1)	0,188
268	15	5100	B	1	25	401	BR170	X000	55	X000	20	0	UWA	SDM 1	40	Förderung/Verjüngung von Baumarten der pnV im Rahmen von Mischungsregulierung und regulärer Durchforstung (1)		1 (1)	1,019
268	15	5100	B	1	25	401	BR170	X000	55	X000	20	0	WZF	SDM 1	41	Zurückdrängen gebietsfremder Baumarten (2)		2 (2)	0,113
268	15	5100	B	1	25	401	BR170	X000	55	X000	20	0	WZF	SDM 2	40	Förderung/Verjüngung von Baumarten der pnV im Rahmen von Mischungsregulierung und regulärer Durchforstung (2)		2 (2)	0,113
268	15	5100	B	1	8	401	BR170	X000	55	X000	616	0	FBL	SDM 1	303	Natürliche Fließgewässerdynamik (1)	Erhaltungsmaßnahme (verpflichtend) (1)	1 (1)	0,008
268	15	5100	B	1	5	401	BR170	X000	55	X000	404	0	WXH	SDM 1	40	Förderung/Verjüngung von Baumarten der pnV im Rahmen von Mischungsregulierung und regulärer Durchforstung (1)		1 (1)	0,521
268	15	5100	B	1	24	401	BR170	X000	55	X000	224	0	UWA	SDM 1	40	Förderung/Verjüngung von Baumarten der pnV im Rahmen von Mischungsregulierung und regulärer Durchforstung (1)		2 (1)	1,137
268	15	5100	B	1	23	401	BR170	X000	55	X000	223	0	WZD	SDM 1	41	Zurückdrängen gebietsfremder Baumarten (1)		2 (1)	0,737
268	15	5100	B	1	8	401	BR170	X000	55	X000	399	91E0	WEB	SDM LRT	38	Habitatbaumfläche, Pflgetyp (1)			0,172
268	15	5100	B	2	0	401	BR170	X000	55	X000	407	9110	WLB	SDM LRT	37	Habitatbaumfläche, Prozessschutz (1)			0,536
268	15	5100	C	0	0	0	X000	NOM016	55	X000	41	0	WZ	SDM 1	1	Bewirtschaftung gem. allgemeiner Planungsvorgaben (1)		3 (1)	0,511
268	15	5100	C	0	0	0	X000	NOM016	55	X000	44	0	WX	SDM 1	1	Bewirtschaftung gem. allgemeiner Planungsvorgaben (1)		3 (1)	0,177
268	15	5100	C	0	0	0	X000	NOM016	55	X000	42	0	UW	SDM 1	1	Bewirtschaftung gem. allgemeiner Planungsvorgaben (1)		3 (1)	0,188
268	15	5100	C	0	0	0	X000	NOM016	55	X000	39	0	WX	SDM 1	1	Bewirtschaftung gem. allgemeiner Planungsvorgaben (1)		3 (1)	1,659
268	15	5100	C	0	0	0	X000	NOM016	55	X000	40	0	WZ	SDM 1	1	Bewirtschaftung gem. allgemeiner Planungsvorgaben (1)		3 (1)	1,015

WÖN Maßnahmenliste in gültiger Waldeinteilung (nur Flächen >= 1000 m² oder §30 und Fläche >= 50 m²)

FNR	BBNR	Abt.	Uabt.	Ufl.	SE	FFH-Nr.	NSG	LSG	VSG	SOSG	Polynr.	FFH LRT	Biotop typ	Maßnahmen-typ	Nr.	Maßnahme Text (Bogen#)	Verpflichtung (Bogen#)	Priorität (Bogen#)	Fläche [ha]
268	15	5100	C	0	0	0	X000	NOM016	55	X000	43	0	WZ	SDM 1	29	Zeitliche Beschränkung der Holzernte, Altholzbewirtschaftung (1)	Erhaltungsmaßnahme (verpflichtend) (1)	1 (1)	0,108
268	15	5100	C	0	11	0	X000	NOM016	55	X000	42	0	UW	SDM 1	1	Bewirtschaftung gem. allgemeiner Planungsvorgaben (1)		3 (1)	0,638
268	15	5100	X	1	0	401	BR170	X000	55	X000	355	0	GEF	SDM 1	601	Beweidung ganzjährig (1)		1 (1)	0,259
268	15	5100	X	1	0	401	BR170	X000	55	X000	696	0	FBH	SDM 1	303	Natürliche Fließgewässerdynamik (1)		1 (1)	0,01
268	15	5100	X	1	0	401	BR170	X000	55	X000	698	0	GEF	SDM 1	601	Beweidung ganzjährig (1)		1 (1)	0,149
268	15	5100	X	1	0	401	BR170	X000	55	X000	696	0	FBH	SDM 2	3	Keine Befahrung (1)		1 (1)	0,01
268	15	5102	A	1	0	0	X000	NOM016	55	X000	37	0	WX	SDM 1	1	Bewirtschaftung gem. allgemeiner Planungsvorgaben (1)		3 (1)	1,725
268	15	5102	A	2	0	0	X000	NOM016	55	X000	29	0	WZ	SDM 1	1	Bewirtschaftung gem. allgemeiner Planungsvorgaben (1)		3 (1)	1,289
268	15	5102	A	2	0	0	X000	NOM016	55	X000	38	0	WZ	SDM 1	1	Bewirtschaftung gem. allgemeiner Planungsvorgaben (1)		3 (1)	0,233
268	15	5102	A	2	0	0	X000	NOM016	55	X000	33	0	WZ	SDM 1	1	Bewirtschaftung gem. allgemeiner Planungsvorgaben (1)		3 (1)	0,485
268	15	5102	A	2	0	0	X000	NOM016	55	X000	30	0	UW	SDM 1	1	Bewirtschaftung gem. allgemeiner Planungsvorgaben (1)		3 (1)	0,204
268	15	5102	A	2	1	0	X000	NOM016	55	X000	36	0	G	SDM 1	1	Bewirtschaftung gem. allgemeiner Planungsvorgaben (1)		3 (1)	0,187
268	15	5102	A	3	8	0	X000	NOM016	55	X000	29	0	WZ	SDM 1	1	Bewirtschaftung gem. allgemeiner Planungsvorgaben (1)		3 (1)	0,251
268	15	5102	A	3	9	0	X000	NOM016	55	X000	27	0	UW	SDM 1	1	Bewirtschaftung gem. allgemeiner Planungsvorgaben (1)		3 (1)	0,363
268	15	5102	A	3	6	0	X000	NOM016	55	X000	30	0	UW	SDM 1	1	Bewirtschaftung gem. allgemeiner Planungsvorgaben (1)		3 (1)	1,549
268	15	5102	A	3	5	0	X000	NOM016	55	X000	27	0	UW	SDM 1	1	Bewirtschaftung gem. allgemeiner Planungsvorgaben (1)		3 (1)	0,351
268	15	5102	A	3	2	0	X000	NOM016	55	X000	27	0	UW	SDM 1	1	Bewirtschaftung gem. allgemeiner Planungsvorgaben (1)		3 (1)	2,659
268	15	5102	A	3	6	0	X000	NOM016	55	X000	27	0	UW	SDM 1	1	Bewirtschaftung gem. allgemeiner Planungsvorgaben (1)		3 (1)	0,196
268	15	5102	A	3	7	0	X000	NOM016	55	X000	27	0	UW	SDM 1	1	Bewirtschaftung gem. allgemeiner Planungsvorgaben (1)		3 (1)	0,578
268	15	5102	A	3	0	0	X000	NOM016	55	X000	27	0	UW	SDM 1	1	Bewirtschaftung gem. allgemeiner Planungsvorgaben (1)		3 (1)	2,427
268	15	5102	A	3	7	0	X000	NOM016	55	X000	33	0	WZ	SDM 1	1	Bewirtschaftung gem. allgemeiner Planungsvorgaben (1)		3 (1)	0,232
268	15	5102	A	3	5	0	X000	NOM016	55	X000	28	0	UW	SDM 1	1	Bewirtschaftung gem. allgemeiner Planungsvorgaben (1)		3 (1)	0,706
268	15	5102	B	1	4	401	BR170	X000	55	X000	399	91E0	WEB	SDM LRT	38	Habitatbaumfläche, Pflgetyp (1)			0,401

WÖN Maßnahmenliste in gültiger Waldeinteilung (nur Flächen >= 1000 m² oder §30 und Fläche >= 50 m²)

FNR	BBNR	Abt.	Uabt.	Ufl.	SE	FFH-Nr.	NSG	LSG	VSG	SOSG	Polynr.	FFH LRT	Biotop typ	Maßnahmen-typ	Nr.	Maßnahme Text (Bogen#)	Verpflichtung (Bogen#)	Priorität (Bogen#)	Fläche [ha]
268	15	5102	B	1	0	401	BR170	X000	55	X000	88	0	UWA	SDM 1	1	Bewirtschaftung gem. allgemeiner Planungsvorgaben (1,2)		3 (1,2)	0,51
268	15	5102	B	1	4	401	BR170	X000	55	X000	616	0	FBL	SDM 2	3	Keine Befahrung (1)	Erhaltungsmaßnahme (verpflichtend) (1)	1 (1)	0,009
268	15	5102	B	1	0	401	BR170	X000	55	X000	595	0	FBL	SDM 1	303	Natürliche Fließgewässerdynamik (1)	Erhaltungsmaßnahme (verpflichtend) (1)	1 (1)	0,008
268	15	5102	B	1	4	401	BR170	X000	55	X000	616	0	FBL	SDM 1	303	Natürliche Fließgewässerdynamik (1)	Erhaltungsmaßnahme (verpflichtend) (1)	1 (1)	0,009
268	15	5102	B	1	0	401	BR170	X000	55	X000	595	0	FBL	SDM 2	3	Keine Befahrung (1)	Erhaltungsmaßnahme (verpflichtend) (1)	1 (1)	0,008
268	15	5102	B	2	3	0	X000	NOM016	55	X000	26	0	WZ	SDM 1	1	Bewirtschaftung gem. allgemeiner Planungsvorgaben (1)		3 (1)	0,374
268	15	5102	B	2	3	0	X000	NOM016	55	X000	25	0	WX	SDM 1	1	Bewirtschaftung gem. allgemeiner Planungsvorgaben (1)		3 (1)	0,51
268	15	5102	X	1	0	0	X000	NOM016	55	X000	32	0	G	SDM 1	1	Bewirtschaftung gem. allgemeiner Planungsvorgaben (1)		3 (1)	0,279
268	15	5102	X	2	0	0	X000	NOM016	55	X000	27	0	UW	SDM 1	1	Bewirtschaftung gem. allgemeiner Planungsvorgaben (1)		3 (1)	0,127
268	15	5119	A	0	0	0	X000	NOM016	55	X000	3	0	UWA	SDM 1	40	Förderung/Verjüngung von Baumarten der pnV im Rahmen von Mischungsregulierung und regulärer Durchforstung (1)		3 (1)	0,196
268	15	5119	A	0	0	0	X000	NOM016	55	X000	6	(9110)	WZL	SDM 1	18	Entwicklung zum FFH-LRT (1)		3 (1)	4,397
268	15	5119	A	0	1	0	X000	NOM016	55	X000	7	(9110)	WZL	SDM 1	18	Entwicklung zum FFH-LRT (1)		3 (1)	2,49
268	15	5119	B	1	24	0	X000	NOM016	55	X000	4	0	WZF	SDM 1	1	Bewirtschaftung gem. allgemeiner Planungsvorgaben (1)		3 (1)	0,169
268	15	5119	B	1	0	0	X000	NOM016	55	X000	10	0	WZF	SDM 1	46	Erhalt von Altbäumen/Überhältern (1)		3 (1)	0,872
268	15	5119	B	1	2	0	X000	NOM016	55	X000	12	0	UWA	SDM 1	40	Förderung/Verjüngung von Baumarten der pnV im Rahmen von Mischungsregulierung und regulärer Durchforstung (1)		3 (1)	1,066
268	15	5119	B	1	22	0	X000	NOM016	55	X000	9	0	WQE	SDM 1	37	Habitatbaumfläche Prozessschutz (1)		1 (1)	0,532
268	15	5119	B	1	24	0	X000	NOM016	55	X000	3	0	UWA	SDM 1	40	Förderung/Verjüngung von Baumarten der pnV im Rahmen von Mischungsregulierung und regulärer Durchforstung (1)		3 (1)	2,332
268	15	5119	B	1	0	0	X000	NOM016	55	X000	10	0	WZF	Massnahme aus Freitext		Alt-Eichen im NO erhalten (1)		3 (1)	0,872
268	15	5119	B	2	0	401	BR170	X000	55	X000	102	0	WQE	SDM 1	38	Habitatbaumfläche Pflege-typ (1)	Erhaltungsmaßnahme (verpflichtend) (1)	1 (1)	0,654
268	15	5119	C	0	0	401	BR170	X000	55	X000	460	0	UWA	SDM 1	40	Förderung/Verjüngung von Baumarten der pnV im Rahmen von Mischungsregulierung und regulärer Durchforstung (1)		2 (1)	1,028

WÖN Maßnahmenliste in gültiger Waldeinteilung (nur Flächen >= 1000 m² oder §30 und Fläche >= 50 m²)

FNR	BBNR	Abt.	Uabt.	Ufl.	SE	FFH-Nr.	NSG	LSG	VSG	SOSG	Polynr.	FFH LRT	Biotop typ	Maßnahmen-typ	Nr.	Maßnahme Text (Bogen#)	Verpflichtung (Bogen#)	Priorität (Bogen#)	Fläche [ha]
268	15	5119	C	0	0	401	BR170	X000	55	X000	459	0	WZF	SDM 2	40	Förderung/Verjüngung von Baumarten der pnV im Rahmen von Mischungsregulierung und regulärer Durchforstung (1)		2 (1)	0,105
268	15	5119	C	0	0	401	BR170	X000	55	X000	459	0	WZF	SDM 1	41	Zurückdrängen gebietsfremder Baumarten (1)		2 (1)	0,105
268	15	5119	D	1	0	401	BR170	X000	55	X000	237	91E0	WEB	SDM LRT	38	Habitatbaumfläche, Pflegegrad (1)			0,068
268	15	5119	D	1	0	401	BR170	X000	55	X000	108	0	WQE	SDM 1	38	Habitatbaumfläche Pflegegrad (1)	Erhaltungsmaßnahme (verpflichtend) (1)	1 (1)	0,291
268	15	5119	D	1	5	401	BR170	X000	55	X000	109	0	BMH	SDM 1	37	Habitatbaumfläche Prozessschutz (1)		1 (1)	0,313
268	15	5119	D	1	0	401	BR170	X000	55	X000	163	0	BMH	SDM 1	38	Habitatbaumfläche Pflegegrad (1)		1 (1)	0,291
268	15	5119	D	1	0	401	BR170	X000	55	X000	307	0	WQE	SDM 1	38	Habitatbaumfläche Pflegegrad (1)	Erhaltungsmaßnahme (verpflichtend) (1)	1 (1)	0,606
268	15	5119	D	1	0	401	BR170	X000	55	X000	615	0	WQE	SDM 1	38	Habitatbaumfläche Pflegegrad (1)	Erhaltungsmaßnahme (verpflichtend) (1)	1 (1)	0,178
268	15	5119	D	1	0	401	BR170	X000	55	X000	650	91E0	WEB	SDM LRT	38	Habitatbaumfläche, Pflegegrad (1)			0,068
268	15	5119	D	1	0	0	X000	NOM016	55	X000	12	0	UWA	SDM 1	40	Förderung/Verjüngung von Baumarten der pnV im Rahmen von Mischungsregulierung und regulärer Durchforstung (1)		3 (1)	0,106
268	15	5119	D	2	0	401	BR170	X000	55	X000	646	3260	FBH	SDM 2	3	Keine Befahrung (1)	Erhaltungsmaßnahme (verpflichtend) (1)	1 (1)	0,066
268	15	5119	D	2	0	401	BR170	X000	55	X000	646	3260	FBH	SDM 1	303	Natürliche Fließgewässerdynamik (1)	Erhaltungsmaßnahme (verpflichtend) (1)	1 (1)	0,066
268	15	5119	D	2	0	401	BR170	X000	55	X000	652	91E0	WEB	SDM LRT	38	Habitatbaumfläche, Pflegegrad (1)			0,143
268	15	5119	D	2	0	401	BR170	X000	55	X000	640	3260	FBH	SDM 1	305	Wiederherstellung der Durchgängigkeit des Fließgewässers (Rückbau zu enger Durchlässe, Sohlabstürze und Stauanlagen) (1)	Erhaltungsmaßnahme (verpflichtend) (1)	2 (1)	0,019
268	15	5119	D	2	0	401	BR170	X000	55	X000	654	91E0	WEB	SDM LRT	38	Habitatbaumfläche, Pflegegrad (1)			0,123
268	15	5119	D	2	0	401	BR170	X000	55	X000	653	3260	FBH	SDM 2	3	Keine Befahrung (1)	Erhaltungsmaßnahme (verpflichtend) (1)	1 (1)	0,021
268	15	5119	D	2	0	401	BR170	X000	55	X000	650	91E0	WEB	SDM LRT	38	Habitatbaumfläche, Pflegegrad (1)			0,106
268	15	5119	D	2	0	401	BR170	X000	55	X000	653	3260	FBH	SDM 1	303	Natürliche Fließgewässerdynamik (1)	Erhaltungsmaßnahme (verpflichtend) (1)	1 (1)	0,021
268	15	5119	D	2	0	401	BR170	X000	55	X000	640	3260	FBH	SDM 2	303	Natürliche Fließgewässerdynamik (1)	Erhaltungsmaßnahme (verpflichtend) (1)	1 (1)	0,019
268	15	5119	D	2	0	401	BR170	X000	55	X000	639	0	VEF	SDM 1	17	Eigendynamische Entwicklung im Planungszeitraum (1)	Erhaltungsmaßnahme (verpflichtend) (1)	1 (1)	0,073
268	15	5119	D	2	0	401	BR170	X000	55	X000	237	91E0	WEB	SDM LRT	38	Habitatbaumfläche, Pflegegrad (1)			0,326
268	15	5119	D	2	0	401	BR170	X000	55	X000	28	91E0	WEB	SDM LRT	38	Habitatbaumfläche, Pflegegrad (1)			0,211
268	15	5119	D	2	0	401	BR170	X000	55	X000	655	91E0	WEB	SDM LRT	38	Habitatbaumfläche, Pflegegrad (1)			0,028
268	15	5119	D	2	0	401	BR170	X000	55	X000	651	91E0	WEB	SDM LRT	38	Habitatbaumfläche, Pflegegrad (1)			0,057
268	15	5119	D	2	0	401	BR170	X000	55	X000	640	3260	FBH	Massnahme aus Freitext		Durchlass (Weg im Osten) vertiefen damit die Durchgängigkeit gewährleistet ist. (1)	Erhaltungsmaßnahme (verpflichtend) (1)	2 (1)	0,019

WÖN Maßnahmenliste in gültiger Waldeinteilung (nur Flächen >= 1000 m² oder §30 und Fläche >= 50 m²)

FNR	BBNR	Abt.	Uabt.	Ufl.	SE	FFH-Nr.	NSG	LSG	VSG	SOSG	Polynr.	FFH LRT	Biotop typ	Maßnahmen-typ	Nr.	Maßnahme Text (Bogen#)	Verpflichtung (Bogen#)	Priorität (Bogen#)	Fläche [ha]
268	15	5119	D	2	0	401	BR170	X000	55	X000	645	91E0	WEB	SDM LRT	38	Habitatbaumfläche, Pflgetyp (1)			0,155
268	15	5119	X	1	0	401	BR170	X000	55	X000	640	3260	FBH	Massnahme aus Freitext		Durchlass (Weg im Osten) vertiefen damit die Durchgängigkeit gewährleistet ist. (1)	Erhaltungsmaßnahme (verpflichtend) (1)	2 (1)	0,046
268	15	5119	X	1	0	401	BR170	X000	55	X000	644	0	NSM	SDM 1	601	Beweidung ganzjährig (1)	Erhaltungsmaßnahme (verpflichtend) (1)	1 (1)	0,173
268	15	5119	X	1	0	401	BR170	X000	55	X000	644	0	NSM	Massnahme aus Freitext		Erlenjungwuchs zurückdrängen (1)	Erhaltungsmaßnahme (verpflichtend) (1)	1 (1)	0,173
268	15	5119	X	1	0	401	BR170	X000	55	X000	643	0	NSM	Massnahme aus Freitext		Erlenjungwuchs zurückdrängen (1)	Erhaltungsmaßnahme (verpflichtend) (1)	1 (1)	0,096
268	15	5119	X	1	0	401	BR170	X000	55	X000	168	0	GMF	SDM 1	601	Beweidung ganzjährig (1)	Erhaltungsmaßnahme (verpflichtend) (1)	1 (1)	0,587
268	15	5119	X	1	0	401	BR170	X000	55	X000	640	3260	FBH	SDM 2	303	Natürliche Fließgewässerdynamik (1)	Erhaltungsmaßnahme (verpflichtend) (1)	1 (1)	0,046
268	15	5119	X	1	0	401	BR170	X000	55	X000	640	3260	FBH	SDM 1	305	Wiederherstellung der Durchgängigkeit des Fließgewässers (Rückbau zu enger Durchlässe, Sohlabstürze und Staueinrichtungen) (1)	Erhaltungsmaßnahme (verpflichtend) (1)	2 (1)	0,046
268	15	5119	X	1	0	401	BR170	X000	55	X000	643	0	NSM	SDM 1	601	Beweidung ganzjährig (1)	Erhaltungsmaßnahme (verpflichtend) (1)	1 (1)	0,096
268	15	5119	X	2	0	401	BR170	X000	55	X000	510	0	NSR	SDM 1	5	Biotope von Gehölzbewuchs freihalten (1)	Erhaltungsmaßnahme (verpflichtend) (1)	2 (1)	0,017
268	15	5119	X	2	0	401	BR170	X000	55	X000	167	0	VES	SDM 1	17	Eigendynamische Entwicklung im Planungszeitraum (1)	Erhaltungsmaßnahme (verpflichtend) (1)	1 (1)	0,39
268	15	5119	X	4	0	0	X000	NOM016	55	X000	8	0	GET	SDM 1	601	Beweidung ganzjährig (1)		3 (1)	0,513
268	15	5120	A	1	0	401	BR170	X000	55	X000	304	0	WQE	SDM 1	38	Habitatbaumfläche Pflgetyp (1)	Erhaltungsmaßnahme (verpflichtend) (1)	1 (1)	1,46
268	15	5120	A	2	0	401	BR170	X000	55	X000	654	91E0	WEB	SDM LRT	38	Habitatbaumfläche, Pflgetyp (1)			0,098
268	15	5120	A	2	0	401	BR170	X000	55	X000	653	3260	FBH	SDM 2	3	Keine Befahrung (1)	Erhaltungsmaßnahme (verpflichtend) (1)	1 (1)	0,026
268	15	5120	A	2	0	401	BR170	X000	55	X000	657	91E0	WEB	SDM LRT	38	Habitatbaumfläche, Pflgetyp (1)			0,151
268	15	5120	A	2	0	401	BR170	X000	55	X000	653	3260	FBH	SDM 1	303	Natürliche Fließgewässerdynamik (1)	Erhaltungsmaßnahme (verpflichtend) (1)	1 (1)	0,026
268	15	5120	B	1	0	401	BR170	X000	55	NH001	97	9110	WLB	SDM 1	10	Maßnahmenplanung gemäß Fachgutachten (2)		1 (2)	0,222
268	15	5120	B	1	0	401	BR170	X000	55	NH001	97	9110	WLB	SDM LRT	30	Bestände mit kulturhistorischer Nutzungsform (2)			0,222
268	15	5120	B	1	0	401	BR170	X000	55	NH001	706	0	WPB	SDM 1	10	Maßnahmenplanung gemäß Fachgutachten (1)		1 (1)	0,565
268	15	5120	B	1	0	401	BR170	X000	55	NH001	367	0	UWA	SDM 1	10	Maßnahmenplanung gemäß Fachgutachten (1)		1 (1)	0,37
268	15	5120	B	1	0	401	BR170	X000	55	NH001	152	0	UWA	SDM 1	10	Maßnahmenplanung gemäß Fachgutachten (1)		1 (1)	0,726
268	15	5120	B	1	0	401	BR170	X000	55	NH001	166	0	UWA	SDM 1	10	Maßnahmenplanung gemäß Fachgutachten (1)		1 (1)	1,835
268	15	5120	B	1	0	401	BR170	X000	55	NH001	302	0	WXH	SDM 1	10	Maßnahmenplanung gemäß Fachgutachten (1)		1 (1)	0,138
268	15	5120	B	1	0	401	BR170	X000	55	NH001	97	0	WPB	SDM 1	10	Maßnahmenplanung gemäß Fachgutachten (1)		1 (1)	0,667
268	15	5120	B	1	0	401	BR170	X000	55	NH001	704	0	WPB	SDM 1	10	Maßnahmenplanung gemäß Fachgutachten (1)		1 (1)	0,305
268	15	5120	B	2	1	401	BR170	X000	55	NH001	413	9110	WLB	SDM 1	10	Maßnahmenplanung gemäß Fachgutachten (1)		1 (1)	0,556

WÖN Maßnahmenliste in gültiger Waldeinteilung (nur Flächen >= 1000 m² oder §30 und Fläche >= 50 m²)

FNR	BBNR	Abt.	Uabt.	Ufl.	SE	FFH-Nr.	NSG	LSG	VSG	SOSG	Polynr.	FFH LRT	Biotop typ	Maßnahmen-typ	Nr.	Maßnahme Text (Bogen#)	Verpflichtung (Bogen#)	Priorität (Bogen#)	Fläche [ha]
268	15	5120	B	2	0	401	BR170	X000	55	NH001	682	9110	WLB	SDM LRT	30	Bestände mit kulturhistorischer Nutzungsform (1)			0,869
268	15	5120	B	2	0	401	BR170	X000	55	NH001	682	9110	WLB	SDM 1	10	Maßnahmenplanung gemäß Fachgutachten (1)		1 (1)	0,869
268	15	5120	B	2	1	401	BR170	X000	55	NH001	413	9110	WLB	SDM LRT	30	Bestände mit kulturhistorischer Nutzungsform (1)			0,556
268	15	5120	C	1	0	401	BR170	X000	55	X000	364	0	WQE	SDM 1	38	Habitatbaumfläche Pflgetyp (1)	Erhaltungsmaßnahme (verpflichtend) (1)	1 (1)	3,732
268	15	5120	C	1	0	401	BR170	X000	55	X000	364	0	WQE	Massnahme aus Freitext		einzelne Buchen ohne Habitatstrukturen zur Förderung von Eiche und Weißdorn entnehmen (1)	Erhaltungsmaßnahme (verpflichtend) (1)	2 (1)	3,732
268	15	5120	C	1	0	401	BR170	X000	55	X000	364	0	WQE	SDM 2	52	Zurückdrängen von Schattbaumarten (1)	Erhaltungsmaßnahme (verpflichtend) (1)	2 (1)	3,732
268	15	5120	C	2	0	401	BR170	X000	55	X000	300	9110	WLB	SDM LRT	31	Junge und mittelalte Bestände in regulärer Pflegedurchforstung (1)			0,546
268	15	5120	C	2	0	401	BR170	X000	55	X000	411	0	UMA	SDM 1	17	Eigendynamische Entwicklung im Planungszeitraum (1)		1 (1)	0,27
268	15	5120	D	1	21	401	BR170	X000	55	X000	159	0	WQE	Massnahme aus Freitext		Keine Holzentnahme/Pflege vom 01.03. bis 31.08. (FuR außerhalb LRT) (1)	Erhaltungsmaßnahme (verpflichtend) (1)	1 (1)	0,74
268	15	5120	D	1	20	401	BR170	X000	55	X000	359	0	WQE	SDM 1	50	Förderung von Habitatbäumen durch Rücknahme von Bedrängern (1)	Erhaltungsmaßnahme (verpflichtend) (1)	1 (1)	2,129
268	15	5120	D	1	21	401	BR170	X000	55	X000	159	0	WQE	SDM 1	48	Förderung der Eiche / sonst. Lichtbaumarten im Rahmen regulärer Durchforstung (1)	Erhaltungsmaßnahme (verpflichtend) (1)	1 (1)	0,74
268	15	5120	D	1	20	401	BR170	X000	55	X000	359	0	WQE	Massnahme aus Freitext		Eichen als breitkronige Artenschutzsbäume (Eremit, Hirschkäfer,...) entwickeln (möglichst knorrige Exemplare stark freistellen); Entnahme von knorrigen Buchen unterlassen. (1)	Erhaltungsmaßnahme (verpflichtend) (1)	1 (1)	2,129
268	15	5120	D	1	20	401	BR170	X000	55	X000	707	0	UWA	SDM 1	40	Förderung/Verjüngung von Baumarten der pnV im Rahmen von Mischungsregulierung und regulärer Durchforstung (1)		1 (1)	0,105
268	15	5120	D	1	0	401	BR170	X000	55	X000	362	0	WQE	SDM 1	48	Förderung der Eiche / sonst. Lichtbaumarten im Rahmen regulärer Durchforstung (1)	Erhaltungsmaßnahme (verpflichtend) (1)	1 (1)	3,313
268	15	5120	D	1	21	401	BR170	X000	55	X000	159	0	WQE	SDM 2	52	Zurückdrängen von Schattbaumarten (1)	Erhaltungsmaßnahme (verpflichtend) (1)	2 (1)	0,74
268	15	5120	D	2	0	401	BR170	X000	55	X000	296	(9110)	WZL	SDM 1	18	Entwicklung zum FFH-LRT (1)		1 (1)	0,645
268	15	5120	D	2	0	401	BR170	X000	55	X000	298	9110	WLB	Massnahme aus Freitext		Entwicklung eines lichten Eichenwaldes durch Freistellen der mittelalten Eichen (1)	Erhaltungsmaßnahme (verpflichtend) (1)	1 (1)	0,757
268	15	5120	D	2	0	401	BR170	X000	55	X000	296	(9110)	WZL	Massnahme aus Freitext		einzelne Lärchen als potentielle Horstbäume belassen (1)		1 (1)	0,645
268	15	5120	D	2	0	401	BR170	X000	55	X000	298	9110	WLB	SDM LRT	31	Junge und mittelalte Bestände in regulärer Pflegedurchforstung (1)			0,757
268	15	5120	D	2	0	401	BR170	X000	55	X000	19	9110	WLB	SDM LRT	31	Junge und mittelalte Bestände in regulärer Pflegedurchforstung (1)			2,602
268	15	5120	D	2	0	401	BR170	X000	55	X000	296	(9110)	WZL	SDM 2	41	Zurückdrängen gebietsfremder Baumarten (1)		1 (1)	0,645
268	15	5120	D	2	10	401	BR170	X000	55	X000	462	9110	WLB	SDM LRT	37	Habitatbaumfläche, Prozessschutz (1)			0,258

WÖN Maßnahmenliste in gültiger Waldeinteilung (nur Flächen >= 1000 m² oder §30 und Fläche >= 50 m²)

FNR	BBNR	Abt.	Uabt.	Ufl.	SE	FFH-Nr.	NSG	LSG	VSG	SOSG	Polynr.	FFH LRT	Biotop typ	Maßnahmen-typ	Nr.	Maßnahme Text (Bogen#)	Verpflichtung (Bogen#)	Priorität (Bogen#)	Fläche [ha]
268	15	5120	D	2	0	401	BR170	X000	55	X000	298	9110	WLB	SDM 1	48	Förderung der Eiche / sonst. Lichtbaumarten im Rahmen regulärer Durchforstung (1)	Erhaltungsmaßnahme (verpflichtend) (1)	1 (1)	0,757
268	15	5120	D	2	0	401	BR170	X000	55	X000	19	9110	WLB	SDM 1	48	Förderung der Eiche / sonst. Lichtbaumarten im Rahmen regulärer Durchforstung (1)	Erhaltungsmaßnahme (verpflichtend) (1)	1 (1)	2,602
268	15	5120	D	3	14	401	BR170	X000	55	X000	459	0	WZF	SDM 1	41	Zurückdrängen gebietsfremder Baumarten (1)		2 (1)	0,59
268	15	5120	D	3	0	401	BR170	X000	55	X000	160	0	UWA	SDM 1	40	Förderung/Verjüngung von Baumarten der pnV im Rahmen von Mischungsregulierung und regulärer Durchforstung (1)		2 (1)	0,622
268	15	5120	D	3	14	401	BR170	X000	55	X000	459	0	WZF	SDM 2	40	Förderung/Verjüngung von Baumarten der pnV im Rahmen von Mischungsregulierung und regulärer Durchforstung (1)		2 (1)	0,59
268	15	5121	A	1	0	401	BR170	X000	55	NH001	688	9110	WLB	SDM 1	10	Maßnahmenplanung gemäß Fachgutachten (2)		1 (2)	0,169
268	15	5121	A	1	0	401	BR170	X000	55	NH001	693	0	UWA	SDM 1	10	Maßnahmenplanung gemäß Fachgutachten (1)		1 (1)	0,332
268	15	5121	A	1	0	401	BR170	X000	55	NH001	691	0	UWA	SDM 1	10	Maßnahmenplanung gemäß Fachgutachten (1)		1 (1)	0,289
268	15	5121	A	1	0	401	BR170	X000	55	NH001	708	0	WPB	SDM 1	10	Maßnahmenplanung gemäß Fachgutachten (1)		1 (1)	2,245
268	15	5121	A	1	0	401	BR170	X000	55	NH001	688	9110	WLB	SDM LRT	30	Bestände mit kulturhistorischer Nutzungsform (2)			0,169
268	15	5121	A	1	0	401	BR170	X000	55	NH001	694	0	WPB	SDM 1	10	Maßnahmenplanung gemäß Fachgutachten (1)		1 (1)	0,646
268	15	5121	A	1	0	401	BR170	X000	55	NH001	713	0	UWA	SDM 1	10	Maßnahmenplanung gemäß Fachgutachten (1)		1 (1)	0,305
268	15	5121	A	1	0	401	BR170	X000	55	NH001	690	0	UWA	SDM 1	10	Maßnahmenplanung gemäß Fachgutachten (1)		1 (1)	0,17
268	15	5121	A	1	0	401	BR170	X000	55	NH001	721	0	UWA	SDM 1	10	Maßnahmenplanung gemäß Fachgutachten (1)		1 (1)	0,52
268	15	5121	A	1	0	401	BR170	X000	55	NH001	688	0	UWA	SDM 1	10	Maßnahmenplanung gemäß Fachgutachten (1)		1 (1)	0,507
268	15	5121	A	1	0	401	BR170	X000	55	NH001	15	0	WPB	SDM 1	10	Maßnahmenplanung gemäß Fachgutachten (1)		1 (1)	2,206
268	15	5121	A	1	0	401	BR170	X000	55	NH001	692	0	WPB	SDM 1	10	Maßnahmenplanung gemäß Fachgutachten (1)		1 (1)	2,656
268	15	5121	A	1	0	401	BR170	X000	55	NH001	692	0	UMA	SDM 1	10	Maßnahmenplanung gemäß Fachgutachten (2)		1 (2)	0,14
268	15	5121	A	1	0	401	BR170	X000	55	NH001	710	0	UWA	SDM 1	10	Maßnahmenplanung gemäß Fachgutachten (1)		1 (1)	0,451
268	15	5121	A	1	0	401	BR170	X000	55	NH001	715	4030	HCH	SDM 1	10	Maßnahmenplanung gemäß Fachgutachten (1)		1 (1)	0,101
268	15	5121	A	1	0	401	BR170	X000	55	X000	635	0	OVW	SDM 1	1	Bewirtschaftung gem. allgemeiner Planungsvorgaben (1)		3 (1)	0,144
268	15	5121	A	2	0	401	BR170	X000	55	NH001	295	9110	WLB	SDM LRT	30	Bestände mit kulturhistorischer Nutzungsform (1)			1,888
268	15	5121	A	2	0	401	BR170	X000	55	NH001	295	9110	WLB	SDM 1	10	Maßnahmenplanung gemäß Fachgutachten (1)		1 (1)	1,888
268	15	5121	B	0	0	401	BR170	X000	55	X000	158	0	STW	SDM 1	17	Eigendynamische Entwicklung im Planungszeitraum (1)	Erhaltungsmaßnahme (verpflichtend) (1)	1 (1)	0,011
268	15	5121	B	0	0	401	BR170	X000	55	X000	359	0	WQE	Massnahme aus Freitext		Eichen als breitkronige Artenschutz bäume (Eremit, Hirschkäfer,...) entwickeln (möglichst knorrige Exemplare stark freistellen); Entnahme von knorrigen Buchen unterlassen. (1)	Erhaltungsmaßnahme (verpflichtend) (1)	1 (1)	7,894
268	15	5121	B	0	0	401	BR170	X000	55	X000	359	0	WQE	SDM 1	50	Förderung von Habitatbäumen durch Rücknahme von Bedrängern (1)	Erhaltungsmaßnahme (verpflichtend) (1)	1 (1)	7,894
268	15	5121	B	0	0	401	BR170	X000	55	X000	87	0	STW	SDM 1	17	Eigendynamische Entwicklung im Planungszeitraum (1)	Erhaltungsmaßnahme (verpflichtend) (1)	1 (1)	0,021

WÖN Maßnahmenliste in gültiger Waldeinteilung (nur Flächen >= 1000 m² oder §30 und Fläche >= 50 m²)

FNR	BBNR	Abt.	Uabt.	Ufl.	SE	FFH-Nr.	NSG	LSG	VSG	SOSG	Polynr.	FFH LRT	Biotop typ	Maßnahmen-typ	Nr.	Maßnahme Text (Bogen#)	Verpflichtung (Bogen#)	Priorität (Bogen#)	Fläche [ha]
268	15	5121	C	0	0	401	BR170	X000	55	X000	90	0	WQE	Massnahme aus Freitext		Weitverband von mind. 9x9m herstellen (1)	Erhaltungsmaßnahme (verpflichtend) (1)	1 (1)	1,545
268	15	5121	C	0	0	401	BR170	X000	55	X000	90	0	WQE	SDM 1	41	Zurückdrängen gebietsfremder Baumarten (1)	Erhaltungsmaßnahme (verpflichtend) (1)	1 (1)	1,545
268	15	5121	C	0	2	401	BR170	X000	55	X000	17	0	WZF	SDM 1	41	Zurückdrängen gebietsfremder Baumarten (1)		2 (1)	0,4
268	15	5121	C	0	0	401	BR170	X000	55	X000	17	0	WZF	Massnahme aus Freitext		Fichte zurückdrängen und ggfs. Eichen nachpflanzen (1)		2 (1)	0,205
268	15	5121	C	0	0	401	BR170	X000	55	X000	17	0	WZF	SDM 1	41	Zurückdrängen gebietsfremder Baumarten (1)		2 (1)	0,205
268	15	5121	C	0	2	401	BR170	X000	55	X000	17	0	WZF	Massnahme aus Freitext		Fichte zurückdrängen und ggfs. Eichen nachpflanzen (1)		2 (1)	0,4
268	15	5121	C	0	2	401	BR170	X000	55	X000	17	0	WZF	SDM 2	40	Förderung/Verjüngung von Baumarten der pnV im Rahmen von Mischungsregulierung und regulärer Durchforstung (1)		2 (1)	0,4
268	15	5121	C	0	2	401	BR170	X000	55	X000	17	0	UWA	SDM 1	10	Maßnahmenplanung gemäß Fachgutachten (2)		1 (2)	0,4
268	15	5121	C	0	0	401	BR170	X000	55	X000	17	0	UWA	SDM 1	10	Maßnahmenplanung gemäß Fachgutachten (2)		1 (2)	0,205
268	15	5121	C	0	0	401	BR170	X000	55	X000	17	0	WZF	SDM 2	40	Förderung/Verjüngung von Baumarten der pnV im Rahmen von Mischungsregulierung und regulärer Durchforstung (1)		2 (1)	0,205
268	15	5122	A	0	0	401	BR170	X000	55	NH001	351	9110	WLB	SDM 1	10	Maßnahmenplanung gemäß Fachgutachten (1)		1 (1)	0,251
268	15	5122	A	0	0	401	BR170	X000	55	NH001	674	9110	WLB	SDM LRT	30	Bestände mit kulturhistorischer Nutzungsform (1)			0,243
268	15	5122	A	0	1	401	BR170	X000	55	NH001	349	9110	WLB	SDM LRT	30	Bestände mit kulturhistorischer Nutzungsform (1)			1,022
268	15	5122	A	0	0	401	BR170	X000	55	NH001	12	9110	WLB	SDM LRT	30	Bestände mit kulturhistorischer Nutzungsform (1)			0,11
268	15	5122	A	0	0	401	BR170	X000	55	NH001	89	9110	WLB	SDM LRT	30	Bestände mit kulturhistorischer Nutzungsform (1)			0,394
268	15	5122	A	0	0	401	BR170	X000	55	NH001	352	9110	WLB	SDM LRT	30	Bestände mit kulturhistorischer Nutzungsform (1)			0,951
268	15	5122	A	0	0	401	BR170	X000	55	NH001	349	9110	WLB	SDM LRT	30	Bestände mit kulturhistorischer Nutzungsform (1)			0,249
268	15	5122	A	0	0	401	BR170	X000	55	NH001	352	9110	WLB	SDM 1	10	Maßnahmenplanung gemäß Fachgutachten (1)		1 (1)	0,951
268	15	5122	A	0	0	401	BR170	X000	55	NH001	452	9110	WLB	SDM LRT	30	Bestände mit kulturhistorischer Nutzungsform (1)			0,625
268	15	5122	A	0	0	401	BR170	X000	55	NH001	452	9110	WLB	SDM 1	10	Maßnahmenplanung gemäß Fachgutachten (1)		1 (1)	0,625
268	15	5122	A	0	0	401	BR170	X000	55	NH001	671	9110	WLB	SDM 1	10	Maßnahmenplanung gemäß Fachgutachten (1)		1 (1)	0,369
268	15	5122	A	0	1	401	BR170	X000	55	NH001	349	9110	WLB	SDM 1	10	Maßnahmenplanung gemäß Fachgutachten (1)		1 (1)	1,022
268	15	5122	A	0	0	401	BR170	X000	55	NH001	12	9110	WLB	SDM 1	10	Maßnahmenplanung gemäß Fachgutachten (1)		1 (1)	0,11
268	15	5122	A	0	0	401	BR170	X000	55	NH001	349	9110	WLB	SDM 1	10	Maßnahmenplanung gemäß Fachgutachten (1)		1 (1)	0,249
268	15	5122	A	0	0	401	BR170	X000	55	NH001	674	9110	WLB	SDM 1	10	Maßnahmenplanung gemäß Fachgutachten (1)		1 (1)	0,243
268	15	5122	A	0	0	401	BR170	X000	55	NH001	89	9110	WLB	SDM 1	10	Maßnahmenplanung gemäß Fachgutachten (1)		1 (1)	0,394
268	15	5122	A	0	0	401	BR170	X000	55	NH001	351	9110	WLB	SDM LRT	30	Bestände mit kulturhistorischer Nutzungsform (1)			0,251
268	15	5122	A	0	0	401	BR170	X000	55	NH001	671	9110	WLB	SDM LRT	30	Bestände mit kulturhistorischer Nutzungsform (1)			0,369
268	15	5122	B	0	0	401	BR170	X000	55	NH001	718	0	UWA	SDM 1	10	Maßnahmenplanung gemäß Fachgutachten (1)		1 (1)	1,5
268	15	5122	B	0	23	401	BR170	X000	55	NH001	10	0	WQE	Massnahme aus Freitext		Keine Holzentnahme/Pflege vom 01.03. bis 31.08. (FuR außerhalb LRT) (1)	Erhaltungsmaßnahme (verpflichtend) (1)	1 (1)	0,273
268	15	5122	B	0	0	401	BR170	X000	55	NH001	714	0	WPB	SDM 1	10	Maßnahmenplanung gemäß Fachgutachten (1)		1 (1)	0,215
268	15	5122	B	0	0	401	BR170	X000	55	NH001	691	0	UWA	SDM 1	10	Maßnahmenplanung gemäß Fachgutachten (1)		1 (1)	0,272

WÖN Maßnahmenliste in gültiger Waldeinteilung (nur Flächen >= 1000 m² oder §30 und Fläche >= 50 m²)

FNR	BBNR	Abt.	Uabt.	Ufl.	SE	FFH-Nr.	NSG	LSG	VSG	SOSG	Polynr.	FFH LRT	Biotop typ	Maßnahmen-typ	Nr.	Maßnahme Text (Bogen#)	Verpflichtung (Bogen#)	Priorität (Bogen#)	Fläche [ha]
268	15	5122	B	0	0	401	BR170	X000	55	NH001	687	0	UWA	SDM 1	10	Maßnahmenplanung gemäß Fachgutachten (1)		1 (1)	1,401
268	15	5122	B	0	0	401	BR170	X000	55	X000	635	0	OVW	SDM 1	1	Bewirtschaftung gem. allgemeiner Planungsvorgaben (1)		3 (1)	0,11
268	15	5122	B	0	0	401	BR170	X000	55	NH001	720	0	UWA	SDM 1	10	Maßnahmenplanung gemäß Fachgutachten (1)		1 (1)	1,104
268	15	5122	B	0	0	401	BR170	X000	55	NH001	396	0	WPB	SDM 1	10	Maßnahmenplanung gemäß Fachgutachten (1)		1 (1)	0,676
268	15	5122	B	0	0	401	BR170	X000	55	NH001	14	0	UWA	SDM 1	10	Maßnahmenplanung gemäß Fachgutachten (1)		1 (1)	1,861
268	15	5122	B	0	0	401	BR170	X000	55	NH001	719	0	RAG	SDM 1	10	Maßnahmenplanung gemäß Fachgutachten (1)		1 (1)	0,283
268	15	5122	B	0	10	401	BR170	X000	55	NH001	453	0	WQE	SDM 1	10	Maßnahmenplanung gemäß Fachgutachten (1)		1 (1)	1,389
268	15	5122	B	0	23	401	BR170	X000	55	NH001	10	0	WQE	SDM 1	10	Maßnahmenplanung gemäß Fachgutachten (1)		1 (1)	0,273
268	15	5122	B	0	0	401	BR170	X000	55	NH001	717	0	UWA	SDM 1	10	Maßnahmenplanung gemäß Fachgutachten (1)		1 (1)	1,36
268	15	5122	B	0	0	401	BR170	X000	55	NH001	715	4030	HCH	SDM 1	10	Maßnahmenplanung gemäß Fachgutachten (1)		1 (1)	0,174
268	15	5122	C	0	0	401	BR170	X000	55	X000	288	0	WJL	SDM 1	49	Förderung/Erhalt heimischer Neben- und Pionierbaumarten (1)		1 (1)	1,194
268	15	5122	C	0	0	401	BR170	X000	55	X000	282	0	WPF	SDM 1	1	Bewirtschaftung gem. allgemeiner Planungsvorgaben (1)		3 (1)	0,135
268	15	5122	C	0	8	401	BR170	X000	55	X000	219	0	WPB	SDM 1	17	Eigendynamische Entwicklung im Planungszeitraum (1)		1 (1)	1,152
268	15	5122	C	0	21	401	BR170	X000	55	X000	11	0	WQE	SDM 1	48	Förderung der Eiche / sonst. Lichtbaumarten im Rahmen regulärer Durchforstung (1)	Erhaltungsmaßnahme (verpflichtend) (1)	1 (1)	0,871
268	15	5122	C	0	21	401	BR170	X000	55	X000	11	0	WQE	SDM 2	49	Förderung/Erhalt heimischer Neben- und Pionierbaumarten (1)		1 (1)	0,871
268	15	5122	C	0	0	401	BR170	X000	55	X000	288	0	WJL	SDM 2	48	Förderung der Eiche / sonst. Lichtbaumarten im Rahmen regulärer Durchforstung (1)		2 (1)	1,194
268	15	5122	C	0	21	401	BR170	X000	55	X000	218	0	UWA	SDM 1	1	Bewirtschaftung gem. allgemeiner Planungsvorgaben (1)		3 (1)	0,173
268	15	5122	C	0	8	401	BR170	X000	55	X000	287	0	UWA	SDM 1	17	Eigendynamische Entwicklung im Planungszeitraum (1)		3 (1)	0,252
268	15	5122	C	0	8	401	BR170	X000	55	X000	86	0	WZF	SDM 2	41	Zurückdrängen gebietsfremder Baumarten (1)		2 (1)	0,25
268	15	5122	C	0	8	401	BR170	X000	55	X000	86	0	WZF	SDM 1	40	Förderung/Verjüngung von Baumarten der pnV im Rahmen von Mischungsregulierung und regulärer Durchforstung (1)		2 (1)	0,25
268	15	5122	C	0	5	401	BR170	X000	55	X000	287	0	UWA	SDM 1	17	Eigendynamische Entwicklung im Planungszeitraum (1)		3 (1)	0,643
268	15	5123	A	0	0	0	X000	NOM016	55	X000	18	0	UWA	SDM 1	40	Förderung/Verjüngung von Baumarten der pnV im Rahmen von Mischungsregulierung und regulärer Durchforstung (1)		3 (1)	3,383
268	15	5123	A	0	0	0	X000	NOM016	55	X000	5	0	UWA	SDM 1	40	Förderung/Verjüngung von Baumarten der pnV im Rahmen von Mischungsregulierung und regulärer Durchforstung (1)		3 (1)	0,757
268	15	5123	A	0	0	0	X000	NOM016	55	X000	18	0	UWA	Massnahme aus Freitext		Ggfs. Eichen im NO nachpflanzen (1)		3 (1)	3,383

WÖN Maßnahmenliste in gültiger Waldeinteilung (nur Flächen >= 1000 m² oder §30 und Fläche >= 50 m²)

FNR	BBNR	Abt.	Uabt.	Ufl.	SE	FFH-Nr.	NSG	LSG	VSG	SOSG	Polynr.	FFH LRT	Biotop typ	Maßnahmen-typ	Nr.	Maßnahme Text (Bogen#)	Verpflichtung (Bogen#)	Priorität (Bogen#)	Fläche [ha]
268	15	5123	X	0	0	0	X000	NOM016	55	X000	15	0	GET	SDM 1	601	Beweidung ganzjährig (1)		3 (1)	5,856
268	15	5124	A	0	2	401	BR170	X000	55	X000	91	0	UWA	SDM 1	40	Förderung/Verjüngung von Baumarten der pnV im Rahmen von Mischungsregulierung und regulärer Durchforstung (1)		2 (1)	0,852
268	15	5124	A	0	1	401	BR170	X000	55	X000	18	0	UWA	SDM 1	40	Förderung/Verjüngung von Baumarten der pnV im Rahmen von Mischungsregulierung und regulärer Durchforstung (1)		2 (1)	4,034
268	15	5124	A	0	0	401	BR170	X000	55	X000	291	0	WZF	Massnahme aus Freitext		Erhalt der Fichten als Winterunterstand für die Weidetiere (1)		3 (1)	1,518
268	15	5124	A	0	1	401	BR170	X000	55	X000	291	0	WZF	SDM 1	1	Bewirtschaftung gem. allgemeiner Planungsvorgaben (1)		3 (1)	0,133
268	15	5124	A	0	2	401	BR170	X000	55	X000	292	0	RAG	SDM 1	601	Beweidung ganzjährig (1)		1 (1)	0,465
268	15	5124	A	0	1	401	BR170	X000	55	X000	291	0	WZF	Massnahme aus Freitext		Erhalt der Fichten als Winterunterstand für die Weidetiere (1)		3 (1)	0,133
268	15	5124	A	0	0	401	BR170	X000	55	X000	291	0	WZF	SDM 1	1	Bewirtschaftung gem. allgemeiner Planungsvorgaben (1)		3 (1)	1,518
268	15	5124	B	0	0	401	BR170	X000	55	X000	454	0	WQE	Massnahme aus Freitext		Verjüngung der Eiche in bestehenden Bestandeslücken, ggf. sind die Lücken mit Rücksprache des WÖN zu erweitern. Verjüngung generell in Form von Eichenheistern ggf. auch im Weitverband.. Einige mittelalte Buchen im Stammfußbereich mit der Kettensäge verwunden, um so die Bildung von Stammfußhöhlen als Lebensraum für den Wurzelhalsschnellkäfer zu initiieren. (1)	Erhaltungsmaßnahme (verpflichtend) (1)	2 (1)	6,869
268	15	5124	B	0	0	401	BR170	X000	55	X000	454	0	WQE	SDM 1	38	Habitatbaumfläche Pflegegrad (1)	Erhaltungsmaßnahme (verpflichtend) (1)	1 (1)	6,869
268	15	5124	C	0	6	401	BR170	X000	55	X000	93	0	WQE	SDM 1	52	Zurückdrängen von Schattbaumarten (1)	Erhaltungsmaßnahme (verpflichtend) (1)	1 (1)	0,41
268	15	5124	C	0	6	401	BR170	X000	55	X000	93	0	WQE	SDM 2	41	Zurückdrängen gebietsfremder Baumarten (1)	Erhaltungsmaßnahme (verpflichtend) (1)	1 (1)	0,41
268	15	5124	C	0	6	401	BR170	X000	55	X000	93	0	WQE	Massnahme aus Freitext		Keine Holzentnahme/Pflege vom 01.03. bis 31.08. (FuR außerhalb LRT), Buchen entnehmen um Eichen freizustellen, ggfs. einzelne Eichenheister nachpflanzen, Nadelholz entnehmen (1)	Erhaltungsmaßnahme (verpflichtend) (1)	1 (1)	0,41
268	15	5124	C	0	0	401	BR170	X000	55	X000	350	0	WQE	SDM 1	38	Habitatbaumfläche Pflegegrad (1)	Erhaltungsmaßnahme (verpflichtend) (1)	1 (1)	5,809
268	15	5125	A	0	1	0	X000	NOM016	55	X000	31	0	WL	SDM 1	1	Bewirtschaftung gem. allgemeiner Planungsvorgaben (1)		3 (1)	0,777
268	15	5125	A	0	0	0	X000	NOM016	55	X000	35	0	WL	SDM 1	1	Bewirtschaftung gem. allgemeiner Planungsvorgaben (1)		3 (1)	2,55

WÖN Maßnahmenliste in gültiger Waldeinteilung (nur Flächen >= 1000 m² oder §30 und Fläche >= 50 m²)

FNR	BBNR	Abt.	Uabt.	Ufl.	SE	FFH-Nr.	NSG	LSG	VSG	SOSG	Polynr.	FFH LRT	Biotop typ	Maßnahmen-typ	Nr.	Maßnahme Text (Bogen#)	Verpflichtung (Bogen#)	Priorität (Bogen#)	Fläche [ha]
268	15	5125	A	0	0	0	X000	NOM016	55	X000	28	0	UMA	SDM 1	1	Bewirtschaftung gem. allgemeiner Planungsvorgaben (1)		3 (1)	0,148
268	15	5125	C	0	0	401	BR170	X000	55	X000	663	0	FBH	SDM 2	3	Keine Befahrung (1)	Erhaltungsmaßnahme (verpflichtend) (1)	1 (1)	0,047
268	15	5125	C	0	0	401	BR170	X000	55	X000	222	0	WQE	SDM 1	48	Förderung der Eiche / sonst. Lichtbaumarten im Rahmen regulärer Durchforstung (1)	Erhaltungsmaßnahme (verpflichtend) (1)	1 (1)	5,68
268	15	5125	C	0	0	401	BR170	X000	55	X000	663	0	FBH	SDM 1	303	Natürliche Fließgewässerdynamik (1)	Erhaltungsmaßnahme (verpflichtend) (1)	1 (1)	0,047
268	15	5125	C	0	20	401	BR170	X000	55	X000	402	0	WQE	SDM 1	38	Habitatbaumfläche Pfllegetyp (1)	Erhaltungsmaßnahme (verpflichtend) (1)	1 (1)	0,766
268	15	5125	C	0	20	401	BR170	X000	55	X000	402	0	WQE	Massnahme aus Freitext		Eichenheister in bestehende Bestandeslücken pflanzen, ggf. sind die Lücken mit Rücksprache des WÖN zu erweitern (1)	Erhaltungsmaßnahme (verpflichtend) (1)	2 (1)	0,766
268	15	5125	C	0	0	401	BR170	X000	55	X000	222	0	WQE	Massnahme aus Freitext		Keine Holzentnahme/Pflege vom 01.03. bis 31.08. (FuR außerhalb LRT), Verjüngung der Eiche in bestehenden Bestandeslücken, ggf. sind die Lücken mit Rücksprache des WÖN zu erweitern. Verjüngung generell in Form von Eichenheistern ggf. auch im Weitverband. (1)	Erhaltungsmaßnahme (verpflichtend) (1)	2 (1)	5,68
268	15	5125	X	0	0	0	X000	NOM016	55	X000	15	0	GET	SDM 1	601	Beweidung ganzjährig (1)		3 (1)	2,119
268	15	5125	X	0	0	0	X000	NOM016	55	X000	20	0	GFF	SDM 1	601	Beweidung ganzjährig (1)		3 (1)	0,011
268	15	5125	X	0	0	0	X000	NOM016	55	X000	25	0	GFF	SDM 1	601	Beweidung ganzjährig (1)		3 (1)	0,046
268	15	5126	A	0	2	401	BR170	X000	55	X000	403	0	WQE	SDM 1	48	Förderung der Eiche / sonst. Lichtbaumarten im Rahmen regulärer Durchforstung (1)	Erhaltungsmaßnahme (verpflichtend) (1)	1 (1)	0,182
268	15	5126	A	0	0	401	BR170	X000	55	X000	401	0	WQE	Massnahme aus Freitext		Verjüngung der Eiche in bestehenden Bestandeslücken, ggf. sind die Lücken mit Rücksprache des WÖN zu erweitern. Verjüngung generell in Form von Eichenheistern ggf. auch im Weitverband.. Einige mittelalte Buchen im Stammfußbereich mit der Kettensäge verwunden, um so die Bildung von Stammfußhöhlen als Lebensraum für den Wurzelhalsschnellkäfer zu initiieren. (1)	Erhaltungsmaßnahme (verpflichtend) (1)	2 (1)	9,926
268	15	5126	A	0	0	401	BR170	X000	55	X000	401	0	WQE	SDM 1	38	Habitatbaumfläche Pfllegetyp (1)	Erhaltungsmaßnahme (verpflichtend) (1)	1 (1)	9,926
268	15	5126	B	0	0	401	BR170	X000	55	X000	353	0	WQE	SDM 1	48	Förderung der Eiche / sonst. Lichtbaumarten im Rahmen regulärer Durchforstung (1)	Erhaltungsmaßnahme (verpflichtend) (1)	1 (1)	3,747
268	15	5126	B	0	0	401	BR170	X000	55	X000	353	0	WQE	Massnahme aus Freitext		Keine Holzentnahme/Pflege vom 01.03. bis 31.08. (FuR außerhalb LRT) (1)	Erhaltungsmaßnahme (verpflichtend) (1)	1 (1)	3,747

WÖN Maßnahmenliste in gültiger Waldeinteilung (nur Flächen >= 1000 m² oder §30 und Fläche >= 50 m²)

FNR	BBNR	Abt.	Uabt.	Ufl.	SE	FFH-Nr.	NSG	LSG	VSG	SOSG	Polynr.	FFH LRT	Biotop typ	Maßnahmen-typ	Nr.	Maßnahme Text (Bogen#)	Verpflichtung (Bogen#)	Priorität (Bogen#)	Fläche [ha]
268	15	5126	B	0	0	401	BR170	X000	55	X000	161	0	UWA	SDM 1	40	Förderung/Verjüngung von Baumarten der pnV im Rahmen von Mischungsregulierung und regulärer Durchforstung (1)		2 (1)	0,147
268	15	5126	B	0	0	401	BR170	X000	55	X000	161	0	UWA	Massnahme aus Freitext		Pflanzung von Eichenheistern (1)		2 (1)	0,147
268	15	5126	C	0	0	401	BR170	X000	55	X000	667	0	FQR	SDM 2	3	Keine Befahrung (1)	Erhaltungsmaßnahme (verpflichtend) (1)	1 (1)	0,007
268	15	5126	C	0	1	401	BR170	X000	55	X000	398	0	WQE	Massnahme aus Freitext		Habitatbaumfläche im Gelände kennzeichnen (1)	Erhaltungsmaßnahme (verpflichtend) (1)	2 (1)	0,534
268	15	5126	C	0	0	401	BR170	X000	55	X000	663	0	FBH	SDM 2	3	Keine Befahrung (1)	Erhaltungsmaßnahme (verpflichtend) (1)	1 (1)	0,035
268	15	5126	C	0	0	401	BR170	X000	55	X000	665	0	WQE	Massnahme aus Freitext		Keine Holzentnahme/Pflege vom 01.03. bis 31.08. (FuR außerhalb LRT), nur Entnahme von bedrängenden Buchen, dabei vertikale Bestandsschichtung erhalten (Bechsteinfledermaus) (1)	Erhaltungsmaßnahme (verpflichtend) (1)	2 (1)	1,841
268	15	5126	C	0	0	401	BR170	X000	55	X000	85	0	WQE	Massnahme aus Freitext		Keine Holzentnahme/Pflege vom 01.03. bis 31.08. (FuR außerhalb LRT), Verjüngung der Eiche in bestehenden Bestandeslücken, ggf. sind die Lücken mit Rücksprache des WÖN zu erweitern. Verjüngung generell in Form von Eichenheistern ggf. auch im Weitverband. (1)	Erhaltungsmaßnahme (verpflichtend) (1)	2 (1)	2,673
268	15	5126	C	0	10	401	BR170	X000	55	X000	13	0	WQE	SDM 1	38	Habitatbaumfläche Pflgetyp (1)	Erhaltungsmaßnahme (verpflichtend) (1)	1 (1)	0,545
268	15	5126	C	0	0	401	BR170	X000	55	X000	664	0	WQE	Massnahme aus Freitext		Keine Holzentnahme/Pflege vom 01.03. bis 31.08. (FuR außerhalb LRT) (1)	Erhaltungsmaßnahme (verpflichtend) (1)	1 (1)	0,113
268	15	5126	C	0	0	401	BR170	X000	55	X000	85	0	WQE	SDM 1	48	Förderung der Eiche / sonst. Lichtbaumarten im Rahmen regulärer Durchforstung (1)	Erhaltungsmaßnahme (verpflichtend) (1)	1 (1)	2,673
268	15	5126	C	0	0	401	BR170	X000	55	X000	667	0	FQR	SDM 1	17	Eigendynamische Entwicklung im Planungszeitraum (1)	Erhaltungsmaßnahme (verpflichtend) (1)	1 (1)	0,007
268	15	5126	C	0	1	401	BR170	X000	55	X000	398	0	WQE	SDM 1	38	Habitatbaumfläche Pflgetyp (1)	Erhaltungsmaßnahme (verpflichtend) (1)	1 (1)	0,534
268	15	5126	C	0	0	401	BR170	X000	55	X000	664	0	WQE	SDM 1	48	Förderung der Eiche / sonst. Lichtbaumarten im Rahmen regulärer Durchforstung (1)	Erhaltungsmaßnahme (verpflichtend) (1)	2 (1)	0,113

WÖN Maßnahmenliste in gültiger Waldeinteilung (nur Flächen >= 1000 m² oder §30 und Fläche >= 50 m²)

FNR	BBNR	Abt.	Uabt.	Ufl.	SE	FFH-Nr.	NSG	LSG	VSG	SOSG	Polynr.	FFH LRT	Biotop typ	Maßnahmen-typ	Nr.	Maßnahme Text (Bogen#)	Verpflichtung (Bogen#)	Priorität (Bogen#)	Fläche [ha]
268	15	5126	C	0	0	401	BR170	X000	55	X000	666	0	WQE	Massnahme aus Freitext		Keine Holzentnahme/Pflege vom 01.03. bis 31.08. (FuR außerhalb LRT), nur Entnahme von bedrängenden Buchen, dabei vertikale Bestandesschichtung erhalten (Bechsteinfledermaus), Bergahorn Stangenholz entnehmen und Eichenheister pflanzen. Verjüngung der Eiche in bestehenden Bestandeslücken, ggf. sind die Lücken mit Rücksprache des WÖN zu erweitern. Verjüngung generell in Form von Eichenheistern ggf. auch im Weitverband. (1)	Erhaltungsmaßnahme (verpflichtend) (1)	2 (1)	5,478
268	15	5126	C	0	0	401	BR170	X000	55	X000	665	0	WQE	SDM 1	48	Förderung der Eiche / sonst. Lichtbaumarten im Rahmen regulärer Durchforstung (1)	Erhaltungsmaßnahme (verpflichtend) (1)	1 (1)	1,841
268	15	5126	C	0	1	401	BR170	X000	55	X000	668	0	WQE	SDM 1	38	Habitatbaumfläche Pflgetyp (1)	Erhaltungsmaßnahme (verpflichtend) (1)	1 (1)	0,381
268	15	5126	C	0	0	401	BR170	X000	55	X000	663	0	FBH	SDM 1	303	Natürliche Fließgewässerdynamik (1)	Erhaltungsmaßnahme (verpflichtend) (1)	1 (1)	0,035
268	15	5126	C	0	1	401	BR170	X000	55	X000	668	0	WQE	Massnahme aus Freitext		Habitatbaumfläche im Gelände kennzeichnen (1)	Erhaltungsmaßnahme (verpflichtend) (1)	2 (1)	0,381
268	15	5126	C	0	1	401	BR170	X000	55	X000	663	0	FBH	SDM 1	303	Natürliche Fließgewässerdynamik (1)	Erhaltungsmaßnahme (verpflichtend) (1)	1 (1)	0,028
268	15	5126	C	0	0	401	BR170	X000	55	X000	666	0	WQE	SDM 1	48	Förderung der Eiche / sonst. Lichtbaumarten im Rahmen regulärer Durchforstung (1)	Erhaltungsmaßnahme (verpflichtend) (1)	1 (1)	5,478
268	15	5126	C	0	1	401	BR170	X000	55	X000	663	0	FBH	SDM 2	3	Keine Befahrung (1)	Erhaltungsmaßnahme (verpflichtend) (1)	1 (1)	0,028
268	15	5127	A	1	4	401	BR170	X000	55	X000	84	0	WQE	SDM 2	52	Zurückdrängen von Schattbaumarten (1,2)	Erhaltungsmaßnahme (verpflichtend) (1,2)	2 (1,2)	1,047
268	15	5127	A	1	0	401	BR170	X000	55	X000	661	0	NSM	SDM 1	17	Eigendynamische Entwicklung im Planungszeitraum (1)	Erhaltungsmaßnahme (verpflichtend) (1)	1 (1)	0,024
268	15	5127	A	1	0	401	BR170	X000	55	X000	660	0	OVW	SDM 1	1	Bewirtschaftung gem. allgemeiner Planungsvorgaben (1)		3 (1)	0,165
268	15	5127	A	1	0	401	BR170	X000	55	X000	286	0	WQE	Massnahme aus Freitext		Keine Holzentnahme/Pflege vom 01.03. bis 31.08. (FuR außerhalb LRT), Verjüngung der Eiche in bestehenden Bestandeslücken, ggf. sind die Lücken mit Rücksprache des WÖN zu erweitern. Verjüngung generell in Form von Eichenheistern ggf. auch im Weitverband. (1)	Erhaltungsmaßnahme (verpflichtend) (1)	2 (1)	0,205
268	15	5127	A	1	1	401	BR170	X000	55	X000	153	0	WQE	SDM 1	38	Habitatbaumfläche Pflgetyp (1)	Erhaltungsmaßnahme (verpflichtend) (1)	1 (1)	0,212
268	15	5127	A	1	1	401	BR170	X000	55	X000	151	0	WQE	Massnahme aus Freitext		Habitatbaumfläche im Gelände kennzeichnen (1)	Erhaltungsmaßnahme (verpflichtend) (1)	2 (1)	0,131

WÖN Maßnahmenliste in gültiger Waldeinteilung (nur Flächen >= 1000 m² oder §30 und Fläche >= 50 m²)

FNR	BBNR	Abt.	Uabt.	Ufl.	SE	FFH-Nr.	NSG	LSG	VSG	SOSG	Polynr.	FFH LRT	Biotop typ	Maßnahmen-typ	Nr.	Maßnahme Text (Bogen#)	Verpflichtung (Bogen#)	Priorität (Bogen#)	Fläche [ha]
268	15	5127	A	1	3	401	BR170	X000	55	X000	154	9110	WLB	SDM 1	46	Erhalt von Altbäumen/Überhältern (1)	Erhaltungsmaßnahme (verpflichtend) (1)	1 (1)	0,132
268	15	5127	A	1	1	401	BR170	X000	55	X000	153	0	WQE	Massnahme aus Freitext		Habitatbaumfläche im Gelände kennzeichnen (1)	Erhaltungsmaßnahme (verpflichtend) (1)	2 (1)	0,212
268	15	5127	A	1	0	401	BR170	X000	55	X000	286	0	WQE	SDM 1	48	Förderung der Eiche / sonst. Lichtbaumarten im Rahmen regulärer Durchforstung (1)	Erhaltungsmaßnahme (verpflichtend) (1)	1 (1)	0,205
268	15	5127	A	1	0	401	BR170	X000	55	X000	84	0	WQE	SDM 2	52	Zurückdrängen von Schattbaumarten (1,2)	Erhaltungsmaßnahme (verpflichtend) (1,2)	2 (1,2)	4,473
268	15	5127	A	1	4	401	BR170	X000	55	X000	84	0	WQE	SDM 1	48	Förderung der Eiche / sonst. Lichtbaumarten im Rahmen regulärer Durchforstung (1,2)	Erhaltungsmaßnahme (verpflichtend) (1,2)	1 (1,2)	1,047
268	15	5127	A	1	4	401	BR170	X000	55	X000	84	0	WQE	Massnahme aus Freitext		Keine Holzentnahme/Pflege vom 01.03. bis 31.08. (FuR außerhalb LRT), nur Entnahme von bedrängenden Buchen, dabei vertikale Bestandesschichtung erhalten (Bechsteinfledermaus), Eichenheister in bestehende Bestandeslücken pflanzen, ggf. sind die Lücken mit Rücksprache des WÖN zu erweitern (1)	Erhaltungsmaßnahme (verpflichtend) (1)	2 (1)	1,037
268	15	5127	A	1	0	401	BR170	X000	55	X000	84	0	WQE	SDM 1	48	Förderung der Eiche / sonst. Lichtbaumarten im Rahmen regulärer Durchforstung (1,2)	Erhaltungsmaßnahme (verpflichtend) (1,2)	1 (1,2)	4,473
268	15	5127	A	1	3	401	BR170	X000	55	X000	154	9110	WLB	Massnahme aus Freitext		Alteichen freistellen (1)	Erhaltungsmaßnahme (verpflichtend) (1)	2 (1)	0,132
268	15	5127	A	1	0	401	BR170	X000	55	X000	663	0	FBH	SDM 2	3	Keine Befahrung (1)	Erhaltungsmaßnahme (verpflichtend) (1)	1 (1)	0,008
268	15	5127	A	1	0	401	BR170	X000	55	X000	663	0	FBH	SDM 1	303	Natürliche Fließgewässerdynamik (1)	Erhaltungsmaßnahme (verpflichtend) (1)	1 (1)	0,008
268	15	5127	A	1	3	401	BR170	X000	55	X000	154	9110	WLB	SDM LRT	31	Junge und mittelalte Bestände in regulärer Pflegedurchforstung (1)			0,132
268	15	5127	A	1	0	401	BR170	X000	55	X000	84	0	WQE	Massnahme aus Freitext		Keine Holzentnahme/Pflege vom 01.03. bis 31.08. (FuR außerhalb LRT), nur Entnahme von bedrängenden Buchen, dabei vertikale Bestandesschichtung erhalten (Bechsteinfledermaus), Eichenheister in bestehende Bestandeslücken pflanzen, ggf. sind die Lücken mit Rücksprache des WÖN zu erweitern (1)	Erhaltungsmaßnahme (verpflichtend) (1)	2 (1)	4,428
268	15	5127	A	1	0	401	BR170	X000	55	X000	238	0	WQE	SDM 1	48	Förderung der Eiche / sonst. Lichtbaumarten im Rahmen regulärer Durchforstung (1)	Erhaltungsmaßnahme (verpflichtend) (1)	1 (1)	1,438

WÖN Maßnahmenliste in gültiger Waldeinteilung (nur Flächen >= 1000 m² oder §30 und Fläche >= 50 m²)

FNR	BBNR	Abt.	Uabt.	Ufl.	SE	FFH-Nr.	NSG	LSG	VSG	SOSG	Polynr.	FFH LRT	Biotop typ	Maßnahmen-typ	Nr.	Maßnahme Text (Bogen#)	Verpflichtung (Bogen#)	Priorität (Bogen#)	Fläche [ha]
268	15	5127	A	1	0	401	BR170	X000	55	X000	238	0	WQE	Massnahme aus Freitext		Keine Holzentnahme/Pflege vom 01.03. bis 31.08. (FuR außerhalb LRT), Verjüngung der Eiche in bestehenden Bestandeslücken, ggf. sind die Lücken mit Rücksprache des WÖN zu erweitern. Verjüngung generell in Form von Eichenheistern ggf. auch im Weitverband. (1)	Erhaltungsmaßnahme (verpflichtend) (1)	2 (1)	1,438
268	15	5127	A	1	0	401	BR170	X000	55	X000	661	0	NSM	SDM 2	3	Keine Befahrung (1)	Erhaltungsmaßnahme (verpflichtend) (1)	1 (1)	0,024
268	15	5127	A	1	1	401	BR170	X000	55	X000	151	0	WQE	SDM 1	38	Habitatbaumfläche Pflgetyp (1)	Erhaltungsmaßnahme (verpflichtend) (1)	1 (1)	0,131
268	15	5127	A	1	3	401	BR170	X000	55	X000	154	9110	WLB	SDM 2	50	Förderung von Habitatbäumen durch Rücknahme von Bedrängern (1)	Erhaltungsmaßnahme (verpflichtend) (1)	2 (1)	0,132
268	15	5127	A	2	0	401	BR170	X000	55	X000	400	0	WQE	SDM 2	52	Zurückdrängen von Schattbaumarten (1)	Erhaltungsmaßnahme (verpflichtend) (1)	2 (1)	0,457
268	15	5127	A	2	0	401	BR170	X000	55	X000	400	0	WQE	Massnahme aus Freitext		nur Entnahme von bedrängenden Buchen, dabei vertikale Bestandesschichtung erhalten (Bechsteinfledermaus), Fichtenverjüngung entfernen (1)	Erhaltungsmaßnahme (verpflichtend) (1)	2 (1)	0,457
268	15	5127	A	2	0	401	BR170	X000	55	X000	400	0	WQE	SDM 1	38	Habitatbaumfläche Pflgetyp (1)	Erhaltungsmaßnahme (verpflichtend) (1)	1 (1)	0,457
268	15	5127	B	0	2	401	BR170	X000	55	X000	397	0	WPB	SDM 1	17	Eigendynamische Entwicklung im Planungszeitraum (2)		1 (2)	0,341
268	15	5127	B	0	2	401	BR170	X000	55	X000	397	0	WXH	Massnahme aus Freitext		Weitverband von mind. 9x9m herstellen (1)		2 (1)	1,363
268	15	5127	B	0	0	401	BR170	X000	55	X000	286	0	WQE	SDM 1	48	Förderung der Eiche / sonst. Lichtbaumarten im Rahmen regulärer Durchforstung (1)	Erhaltungsmaßnahme (verpflichtend) (1)	1 (1)	1,44
268	15	5127	B	0	2	401	BR170	X000	55	X000	397	0	WXH	SDM 1	48	Förderung der Eiche / sonst. Lichtbaumarten im Rahmen regulärer Durchforstung (1)	Erhaltungsmaßnahme (verpflichtend) (1)	1 (1)	1,363
268	15	5127	B	0	0	401	BR170	X000	55	X000	286	0	WQE	Massnahme aus Freitext		Keine Holzentnahme/Pflege vom 01.03. bis 31.08. (FuR außerhalb LRT), Verjüngung der Eiche in bestehenden Bestandeslücken, ggf. sind die Lücken mit Rücksprache des WÖN zu erweitern. Verjüngung generell in Form von Eichenheistern ggf. auch im Weitverband. (1)	Erhaltungsmaßnahme (verpflichtend) (1)	2 (1)	1,44
268	15	5127	C	0	0	401	BR170	X000	55	X000	397	0	WXH	SDM 1	48	Förderung der Eiche / sonst. Lichtbaumarten im Rahmen regulärer Durchforstung (1)	Erhaltungsmaßnahme (verpflichtend) (1)	1 (1)	0,213
268	15	5127	C	0	0	401	BR170	X000	55	X000	289	0	WZF	SDM 1	40	Förderung/Verjüngung von Baumarten der pnV im Rahmen von Mischungsregulierung und regulärer Durchforstung (1)		3 (1)	0,473
268	15	5127	C	0	5	401	BR170	X000	55	X000	450	0	UWA	SDM 1	2	Artenschutz (1)	Erhaltungsmaßnahme (verpflichtend) (1)	2 (1)	0,424

WÖN Maßnahmenliste in gültiger Waldeinteilung (nur Flächen >= 1000 m² oder §30 und Fläche >= 50 m²)

FNR	BBNR	Abt.	Uabt.	Ufl.	SE	FFH-Nr.	NSG	LSG	VSG	SOSG	Polynr.	FFH LRT	Biotop typ	Maßnahmen-typ	Nr.	Maßnahme Text (Bogen#)	Verpflichtung (Bogen#)	Priorität (Bogen#)	Fläche [ha]
268	15	5127	C	0	5	401	BR170	X000	55	X000	450	0	UWA	Massnahme aus Freitext		Fläche zumindest teilweise offenhalten um die Besonnung der nördlich angrenzenden Habitatbaumgruppe zu sichern (Eremit, Hirschkäfer) (1)	Erhaltungsmaßnahme (verpflichtend) (1)	2 (1)	0,424
268	15	5127	C	0	0	401	BR170	X000	55	X000	397	0	WXH	Massnahme aus Freitext		Weitverband von mind. 9x9m herstellen (1)		2 (1)	0,213
268	15	5127	C	0	0	401	BR170	X000	55	X000	289	0	WZF	SDM 2	41	Zurückdrängen gebietsfremder Baumarten (1)		3 (1)	0,473
268	15	5128	A	0	4	0	X000	NOM016	55	X000	73	0	UW	SDM 1	1	Bewirtschaftung gem. allgemeiner Planungsvorgaben (1)		3 (1)	0,221
268	15	5128	A	0	1	0	X000	NOM016	55	X000	121	0	WZ	SDM 1	1	Bewirtschaftung gem. allgemeiner Planungsvorgaben (1)		3 (1)	1,129
268	15	5128	A	0	0	0	X000	NOM016	55	X000	60	0	WL	SDM 1	1	Bewirtschaftung gem. allgemeiner Planungsvorgaben (1)		3 (1)	11,506
268	15	5128	A	0	0	0	X000	NOM016	55	X000	87	0	WL	SDM 1	1	Bewirtschaftung gem. allgemeiner Planungsvorgaben (1)		3 (1)	0,199
268	15	5129	A	0	0	0	X000	NOM016	55	X000	105	0	WL	SDM 1	1	Bewirtschaftung gem. allgemeiner Planungsvorgaben (1)		3 (1)	13,681
268	15	5129	B	0	1	0	X000	NOM016	55	X000	61	0	WL	SDM 1	1	Bewirtschaftung gem. allgemeiner Planungsvorgaben (1)		3 (1)	0,704
268	15	5129	B	0	0	0	X000	NOM016	55	X000	105	0	WL	SDM 1	1	Bewirtschaftung gem. allgemeiner Planungsvorgaben (1)		3 (1)	0,104
268	15	5129	B	0	0	0	X000	NOM016	55	X000	61	0	WL	SDM 1	1	Bewirtschaftung gem. allgemeiner Planungsvorgaben (1)		3 (1)	4,763
268	15	5130	A	0	0	0	X000	NOM016	55	X000	54	0	WL	SDM 1	1	Bewirtschaftung gem. allgemeiner Planungsvorgaben (1)		3 (1)	4,166
268	15	5130	A	0	0	0	X000	NOM016	55	X000	55	0	WZ	SDM 1	1	Bewirtschaftung gem. allgemeiner Planungsvorgaben (1)		3 (1)	1,829
268	15	5130	B	1	0	0	X000	NOM016	55	X000	74	0	WL	SDM 1	1	Bewirtschaftung gem. allgemeiner Planungsvorgaben (1)		3 (1)	4,171
268	15	5130	B	1	0	0	X000	NOM016	55	X000	75	0	WZ	SDM 1	1	Bewirtschaftung gem. allgemeiner Planungsvorgaben (1)		3 (1)	0,653
268	15	5130	B	1	0	0	X000	NOM016	55	X000	54	0	WL	SDM 1	1	Bewirtschaftung gem. allgemeiner Planungsvorgaben (1)		3 (1)	5,51
268	15	5130	B	1	0	0	X000	NOM016	55	X000	106	0	WZ	SDM 1	1	Bewirtschaftung gem. allgemeiner Planungsvorgaben (1)		3 (1)	0,865
268	15	5130	B	1	0	0	X000	NOM016	55	X000	88	0	WZ	SDM 1	1	Bewirtschaftung gem. allgemeiner Planungsvorgaben (1)		3 (1)	0,765
268	15	5130	B	2	0	0	X000	NOM016	55	X000	101	0	WL	SDM 1	1	Bewirtschaftung gem. allgemeiner Planungsvorgaben (1)		3 (1)	0,314
268	15	5130	B	2	0	0	X000	NOM016	55	X000	122	0	WZ	SDM 1	1	Bewirtschaftung gem. allgemeiner Planungsvorgaben (1)		3 (1)	4,918

WÖN Maßnahmenliste in gültiger Waldeinteilung (nur Flächen >= 1000 m² oder §30 und Fläche >= 50 m²)

FNR	BBNR	Abt.	Uabt.	Ufl.	SE	FFH-Nr.	NSG	LSG	VSG	SOSG	Polynr.	FFH LRT	Biotop typ	Maßnahmen-typ	Nr.	Maßnahme Text (Bogen#)	Verpflichtung (Bogen#)	Priorität (Bogen#)	Fläche [ha]
268	15	5130	X	0	0	0	X000	NOM016	55	X000	134	0	G	SDM 1	1	Bewirtschaftung gem. allgemeiner Planungsvorgaben (1)		3 (1)	0,385
268	15	5131	A	0	0	0	X000	NOM016	55	X000	62	0	WL	SDM 1	1	Bewirtschaftung gem. allgemeiner Planungsvorgaben (1)		3 (1)	8,746
268	15	5131	B	0	1	0	X000	NOM016	55	X000	98	0	WZ	SDM 1	1	Bewirtschaftung gem. allgemeiner Planungsvorgaben (1)		3 (1)	0,59
268	15	5131	B	0	0	0	X000	NOM016	55	X000	63	0	WL	SDM 1	1	Bewirtschaftung gem. allgemeiner Planungsvorgaben (1)		3 (1)	9,209
268	15	5131	X	0	0	0	X000	NOM016	55	X000	68	0	UW	SDM 1	1	Bewirtschaftung gem. allgemeiner Planungsvorgaben (1)		3 (1)	0,504
268	15	5135	A	0	1	0	X000	NOM016	55	X000	64	0	WQ	SDM 1	29	Zeitliche Beschränkung der Holzernte, Altholzbewirtschaftung (1)	Erhaltungsmaßnahme (verpflichtend) (1)	1 (1)	1,25
268	15	5135	A	0	0	0	X000	NOM016	55	X000	107	0	WL	SDM 1	29	Zeitliche Beschränkung der Holzernte, Altholzbewirtschaftung (1)	Erhaltungsmaßnahme (verpflichtend) (1)	1 (1)	5,25
268	15	5135	B	0	0	0	X000	NOM016	55	X000	108	0	WL	SDM 1	1	Bewirtschaftung gem. allgemeiner Planungsvorgaben (1)		3 (1)	9,388
268	15	5135	B	0	0	0	X000	NOM016	55	X000	116	0	WL	SDM 1	1	Bewirtschaftung gem. allgemeiner Planungsvorgaben (1)		3 (1)	1,633
268	15	5135	C	0	0	0	X000	NOM016	55	X000	89	0	WL	SDM 1	29	Zeitliche Beschränkung der Holzernte, Altholzbewirtschaftung (1)	Erhaltungsmaßnahme (verpflichtend) (1)	1 (1)	3,347
268	15	5136	A	0	2	0	X000	NOM016	55	X000	58	0	WL	SDM 1	37	Habitatbaumfläche Prozessschutz (1)	Erhaltungsmaßnahme (verpflichtend) (1)	1 (1)	0,462
268	15	5136	A	0	0	0	X000	NOM016	55	X000	65	0	WL	SDM 1	29	Zeitliche Beschränkung der Holzernte, Altholzbewirtschaftung (1)	Erhaltungsmaßnahme (verpflichtend) (1)	1 (1)	23,74
268	15	5136	A	0	1	0	X000	NOM016	55	X000	125	0	WL	SDM 1	1	Bewirtschaftung gem. allgemeiner Planungsvorgaben (1)		3 (1)	1,173
268	15	5136	B	0	0	0	X000	NOM016	55	X000	124	0	WL	SDM 1	1	Bewirtschaftung gem. allgemeiner Planungsvorgaben (1)		3 (1)	2,374
268	15	5137	A	0	1	401	BR170	X000	55	X000	610	0	RAG	SDM 1	17	Eigendynamische Entwicklung im Planungszeitraum (1)		1 (1)	0,132
268	15	5137	A	0	0	401	BR170	X000	55	X000	608	0	RAG	SDM 1	1	Bewirtschaftung gem. allgemeiner Planungsvorgaben (1)		3 (1)	0,247
268	15	5137	A	0	1	401	BR170	X000	55	X000	212	0	WQE	SDM 1	38	Habitatbaumfläche Pflgetyp (1)	Erhaltungsmaßnahme (verpflichtend) (1)	1 (1)	0,597
268	15	5137	A	0	0	401	BR170	X000	55	X000	395	0	WQE	SDM 1	48	Förderung der Eiche / sonst. Lichtbaumarten im Rahmen regulärer Durchforstung (1)	Erhaltungsmaßnahme (verpflichtend) (1)	1 (1)	15,416
268	15	5137	A	0	0	401	BR170	X000	55	X000	395	0	WQE	Massnahme aus Freitext		Keine Holzentnahme/Pflege vom 01.03. bis 31.08. (FuR außerhalb LRT) (1)	Erhaltungsmaßnahme (verpflichtend) (1)	1 (1)	15,416
268	15	5137	B	0	3	0	X000	NOM016	55	X000	14	0	WQ	SDM 1	29	Zeitliche Beschränkung der Holzernte, Altholzbewirtschaftung (1)	Erhaltungsmaßnahme (verpflichtend) (1)	1 (1)	0,717

WÖN Maßnahmenliste in gültiger Waldeinteilung (nur Flächen >= 1000 m² oder §30 und Fläche >= 50 m²)

FNR	BBNR	Abt.	Uabt.	Ufl.	SE	FFH-Nr.	NSG	LSG	VSG	SOSG	Polynr.	FFH LRT	Biotop typ	Maßnahmen-typ	Nr.	Maßnahme Text (Bogen#)	Verpflichtung (Bogen#)	Priorität (Bogen#)	Fläche [ha]
268	15	5137	B	0	0	0	X000	NOM016	55	X000	9	0	WL	SDM 1	1	Bewirtschaftung gem. allgemeiner Planungsvorgaben (1)		3 (1)	2,704
268	15	5137	B	0	3	0	X000	NOM016	55	X000	2	0	WQ	SDM 1	29	Zeitliche Beschränkung der Holzernte, Altholzbewirtschaftung (1)	Erhaltungsmaßnahme (verpflichtend) (1)	1 (1)	0,118
268	15	5138	A	0	0	401	BR170	X000	55	X000	395	0	WQE	SDM 1	48	Förderung der Eiche / sonst. Lichtbaumarten im Rahmen regulärer Durchforstung (1)	Erhaltungsmaßnahme (verpflichtend) (1)	1 (1)	1,253
268	15	5138	A	0	0	401	BR170	X000	55	X000	394	0	WQE	SDM 2	52	Zurückdrängen von Schattbaumarten (1)	Erhaltungsmaßnahme (verpflichtend) (1)	2 (1)	1,435
268	15	5138	A	0	0	401	BR170	X000	55	X000	617	0	FQR	SDM 2	3	Keine Befahrung (1)	Erhaltungsmaßnahme (verpflichtend) (1)	1 (1)	0,019
268	15	5138	A	0	20	401	BR170	X000	55	X000	449	9110	WLB	SDM LRT	37	Habitatbaumfläche, Prozessschutz (1)			0,236
268	15	5138	A	0	0	401	BR170	X000	55	X000	613	0	FQR	SDM 1	17	Eigendynamische Entwicklung im Planungszeitraum (1)	Erhaltungsmaßnahme (verpflichtend) (1)	1 (1)	0,016
268	15	5138	A	0	0	401	BR170	X000	55	X000	395	0	WQE	Massnahme aus Freitext		Keine Holzentnahme/Pflege vom 01.03. bis 31.08. (FuR außerhalb LRT) (1)	Erhaltungsmaßnahme (verpflichtend) (1)	1 (1)	1,253
268	15	5138	A	0	0	401	BR170	X000	55	X000	617	0	FQR	SDM 1	17	Eigendynamische Entwicklung im Planungszeitraum (1)	Erhaltungsmaßnahme (verpflichtend) (1)	1 (1)	0,019
268	15	5138	A	0	0	401	BR170	X000	55	X000	613	0	FQR	SDM 2	3	Keine Befahrung (1)	Erhaltungsmaßnahme (verpflichtend) (1)	1 (1)	0,016
268	15	5138	A	0	0	401	BR170	X000	55	X000	394	0	WQE	Massnahme aus Freitext		Keine Holzentnahme/Pflege vom 01.03. bis 31.08. (FuR außerhalb LRT), Erhalt von einzelnen Uraltbuchen (1)	Erhaltungsmaßnahme (verpflichtend) (1)	1 (1)	1,435
268	15	5138	A	0	0	401	BR170	X000	55	X000	614	0	WQE	Massnahme aus Freitext		Keine Holzentnahme/Pflege vom 01.03. bis 31.08. (FuR außerhalb LRT) (1)	Erhaltungsmaßnahme (verpflichtend) (1)	1 (1)	4,516
268	15	5138	A	0	0	401	BR170	X000	55	X000	394	0	WQE	SDM 1	48	Förderung der Eiche / sonst. Lichtbaumarten im Rahmen regulärer Durchforstung (1)	Erhaltungsmaßnahme (verpflichtend) (1)	1 (1)	1,435
268	15	5138	A	0	0	401	BR170	X000	55	X000	614	0	WQE	SDM 1	48	Förderung der Eiche / sonst. Lichtbaumarten im Rahmen regulärer Durchforstung (1)	Erhaltungsmaßnahme (verpflichtend) (1)	1 (1)	4,516
268	15	5138	B	0	5	0	X000	NOM016	55	X000	20	0	WZ	SDM 1	1	Bewirtschaftung gem. allgemeiner Planungsvorgaben (1)		3 (1)	0,834
268	15	5138	B	0	0	0	X000	NOM016	55	X000	4	0	WZ	SDM 1	1	Bewirtschaftung gem. allgemeiner Planungsvorgaben (1)		3 (1)	0,206
268	15	5138	B	0	0	0	X000	NOM016	55	X000	22	0	WX	SDM 1	1	Bewirtschaftung gem. allgemeiner Planungsvorgaben (1)		2 (1)	1,717
268	15	5138	B	0	0	0	X000	NOM016	55	X000	19	0	WQ	SDM 1	29	Zeitliche Beschränkung der Holzernte, Altholzbewirtschaftung (1)	Erhaltungsmaßnahme (verpflichtend) (1)	1 (1)	0,265
268	15	5138	B	0	0	0	X000	NOM016	55	X000	3	0	WX	SDM 1	1	Bewirtschaftung gem. allgemeiner Planungsvorgaben (1)		3 (1)	1,429
268	15	5138	B	0	0	0	X000	NOM016	55	X000	11	0	WZ	SDM 1	1	Bewirtschaftung gem. allgemeiner Planungsvorgaben (1)		3 (1)	1,171

WÖN Maßnahmenliste in gültiger Waldeinteilung (nur Flächen >= 1000 m² oder §30 und Fläche >= 50 m²)

FNR	BBNR	Abt.	Uabt.	Ufl.	SE	FFH-Nr.	NSG	LSG	VSG	SOSG	Polynr.	FFH LRT	Biotop typ	Maßnahmen-typ	Nr.	Maßnahme Text (Bogen#)	Verpflichtung (Bogen#)	Priorität (Bogen#)	Fläche [ha]
268	15	5138	B	0	4	0	X000	NOM016	55	X000	1	0	WQ	SDM 1	38	Habitatbaumfläche Pflege (1)	Erhaltungsmaßnahme (verpflichtend) (1)	1 (1)	0,5
268	15	5138	C	0	0	0	X000	NOM016	55	X000	15	0	UW	SDM 1	1	Bewirtschaftung gem. allgemeiner Planungsvorgaben (1)		3 (1)	2,221
268	15	5138	C	0	0	0	X000	NOM016	55	X000	10	0	WZ	SDM 1	1	Bewirtschaftung gem. allgemeiner Planungsvorgaben (1)		3 (1)	1,561
268	15	5138	C	0	2	0	X000	NOM016	55	X000	24	0	UW	SDM 1	1	Bewirtschaftung gem. allgemeiner Planungsvorgaben (1)		3 (1)	0,594
268	15	5138	C	0	0	0	X000	NOM016	55	X000	24	0	UW	SDM 1	1	Bewirtschaftung gem. allgemeiner Planungsvorgaben (1)		3 (1)	0,19
268	15	5138	C	0	7	0	X000	NOM016	55	X000	17	0	WL	SDM 1	1	Bewirtschaftung gem. allgemeiner Planungsvorgaben (1)		3 (1)	0,331
268	15	5138	C	0	0	0	X000	NOM016	55	X000	13	0	WZ	SDM 1	1	Bewirtschaftung gem. allgemeiner Planungsvorgaben (1)		2 (1)	0,136
268	15	5138	C	0	7	0	X000	NOM016	55	X000	18	0	WL	SDM 1	1	Bewirtschaftung gem. allgemeiner Planungsvorgaben (1)		3 (1)	0,228
268	15	5138	C	0	0	0	X000	NOM016	55	X000	16	0	WZ	SDM 1	1	Bewirtschaftung gem. allgemeiner Planungsvorgaben (1)		3 (1)	0,273
268	15	5138	C	0	0	0	X000	NOM016	55	X000	23	0	WZ	SDM 1	1	Bewirtschaftung gem. allgemeiner Planungsvorgaben (1)		3 (1)	0,521
268	15	5138	D	1	0	0	X000	NOM016	55	X000	8	0	WL	SDM 1	1	Bewirtschaftung gem. allgemeiner Planungsvorgaben (1)		3 (1)	1,085
268	15	5138	D	2	0	0	X000	NOM016	55	X000	6	0	WX	SDM 1	1	Bewirtschaftung gem. allgemeiner Planungsvorgaben (1)		3 (1)	2,012
268	15	5138	D	3	14	0	X000	NOM016	55	X000	7	0	WQ	SDM 1	29	Zeitliche Beschränkung der Holzernte, Altholzbewirtschaftung (1)	Erhaltungsmaßnahme (verpflichtend) (1)	1 (1)	0,469
268	15	5138	D	3	0	0	X000	NOM016	55	X000	5	0	WQ	SDM 1	29	Zeitliche Beschränkung der Holzernte, Altholzbewirtschaftung (1)	Erhaltungsmaßnahme (verpflichtend) (1)	1 (1)	1,159
268	15	5138	X	0	0	0	X000	NOM016	55	X000	12	0	UM	SDM 1	1	Bewirtschaftung gem. allgemeiner Planungsvorgaben (1)		3 (1)	0,119
268	15	5139	A	0	1	0	X000	NOM016	55	X000	97	0	WL	SDM 1	37	Habitatbaumfläche Prozessschutz (1)	Erhaltungsmaßnahme (verpflichtend) (1)	1 (1)	0,342
268	15	5139	A	0	1	0	X000	NOM016	55	X000	102	0	WL	SDM 1	37	Habitatbaumfläche Prozessschutz (1)	Erhaltungsmaßnahme (verpflichtend) (1)	1 (1)	0,301
268	15	5139	A	0	0	0	X000	NOM016	55	X000	56	0	WL	SDM 1	29	Zeitliche Beschränkung der Holzernte, Altholzbewirtschaftung (1)	Erhaltungsmaßnahme (verpflichtend) (1)	1 (1)	15,541
268	15	5140	A	0	0	0	X000	NOM016	55	X000	91	0	UW	SDM 1	1	Bewirtschaftung gem. allgemeiner Planungsvorgaben (1)		3 (1)	0,619
268	15	5140	A	0	1	0	X000	NOM016	55	X000	118	0	WL	SDM 1	29	Zeitliche Beschränkung der Holzernte, Altholzbewirtschaftung (1)	Erhaltungsmaßnahme (verpflichtend) (1)	1 (1)	6,517

WÖN Maßnahmenliste in gültiger Waldeinteilung (nur Flächen >= 1000 m² oder §30 und Fläche >= 50 m²)

FNR	BBNR	Abt.	Uabt.	Ufl.	SE	FFH-Nr.	NSG	LSG	VSG	SOSG	Polynr.	FFH LRT	Biotop typ	Maßnahmen-typ	Nr.	Maßnahme Text (Bogen#)	Verpflichtung (Bogen#)	Priorität (Bogen#)	Fläche [ha]
268	15	5140	A	0	0	0	X000	NOM016	55	X000	79	0	WL	SDM 1	29	Zeitliche Beschränkung der Holzernte, Altholzbewirtschaftung (1)	Erhaltungsmaßnahme (verpflichtend) (1)	1 (1)	10,147
268	15	5140	B	0	3	0	X000	NOM016	55	X000	114	0	WL	SDM 1	37	Habitatbaumfläche Prozessschutz (1)	Erhaltungsmaßnahme (verpflichtend) (1)	1 (1)	0,439
268	15	5140	B	0	0	0	X000	NOM016	55	X000	80	0	WQ	SDM 1	29	Zeitliche Beschränkung der Holzernte, Altholzbewirtschaftung (1)	Erhaltungsmaßnahme (verpflichtend) (1)	1 (1)	4,19
268	15	5140	B	0	4	0	X000	NOM016	55	X000	117	0	WQ	SDM 1	29	Zeitliche Beschränkung der Holzernte, Altholzbewirtschaftung (1)	Erhaltungsmaßnahme (verpflichtend) (1)	1 (1)	2,356
268	15	5140	C	0	5	0	X000	NOM016	55	X000	57	0	WZ	SDM 1	1	Bewirtschaftung gem. allgemeiner Planungsvorgaben (1)		3 (1)	0,352
268	15	5140	C	0	0	0	X000	NOM016	55	X000	82	0	WZ	SDM 1	1	Bewirtschaftung gem. allgemeiner Planungsvorgaben (1)		3 (1)	1,29
268	15	5140	C	0	0	0	X000	NOM016	55	X000	91	0	UW	SDM 1	1	Bewirtschaftung gem. allgemeiner Planungsvorgaben (1)		3 (1)	0,304
268	15	5141	A	0	0	0	X000	NOM016	55	X000	109	0	WL	SDM 1	29	Zeitliche Beschränkung der Holzernte, Altholzbewirtschaftung (1)	Erhaltungsmaßnahme (verpflichtend) (1)	1 (1)	11,753
268	15	5141	A	0	3	0	X000	NOM016	55	X000	127	0	WQ	SDM 1	29	Zeitliche Beschränkung der Holzernte, Altholzbewirtschaftung (1)	Erhaltungsmaßnahme (verpflichtend) (1)	1 (1)	0,532
268	15	5141	A	0	1	0	X000	NOM016	55	X000	59	0	WZ	SDM 1	1	Bewirtschaftung gem. allgemeiner Planungsvorgaben (1)		3 (1)	0,505
268	15	5142	A	0	0	401	BR170	X000	55	X000	621	0	WQE	SDM 2	52	Zurückdrängen von Schattbaumarten (1)	Erhaltungsmaßnahme (verpflichtend) (1)	2 (1)	6,506
268	15	5142	A	0	2	401	BR170	X000	55	X000	136	0	WQE	SDM 2	41	Zurückdrängen gebietsfremder Baumarten (1)	Erhaltungsmaßnahme (verpflichtend) (1)	2 (1)	1,904
268	15	5142	A	0	2	401	BR170	X000	55	X000	136	0	WQE	Massnahme aus Freitext		einzelne Eichen als breitkronige Artenschutzsbäume (Eremit, Hirschkäfer,...) entwickeln (möglichst knorrige Exemplare stark freistellen) (1)	Erhaltungsmaßnahme (verpflichtend) (1)	2 (1)	1,904
268	15	5142	A	0	2	401	BR170	X000	55	X000	136	0	WQE	SDM 1	48	Förderung der Eiche / sonst. Lichtbaumarten im Rahmen regulärer Durchforstung (1)	Erhaltungsmaßnahme (verpflichtend) (1)	1 (1)	1,904
268	15	5142	A	0	0	401	BR170	X000	55	X000	621	0	WQE	SDM 1	38	Habitatbaumfläche Pfllegetyp (1)	Erhaltungsmaßnahme (verpflichtend) (1)	1 (1)	6,506
268	15	5142	A	0	0	0	X000	NOM016	55	X000	109	0	WL	SDM 1	29	Zeitliche Beschränkung der Holzernte, Altholzbewirtschaftung (1)	Erhaltungsmaßnahme (verpflichtend) (1)	1 (1)	0,118
268	15	5142	A	0	0	401	BR170	X000	55	X000	77	0	WQE	SDM 1	38	Habitatbaumfläche Pfllegetyp (1)	Erhaltungsmaßnahme (verpflichtend) (1)	1 (1)	4,47
268	15	5142	B	0	0	401	BR170	X000	55	X000	138	0	WZF	SDM 1	41	Zurückdrängen gebietsfremder Baumarten (1)		2 (1)	0,245
268	15	5142	B	0	0	401	BR170	X000	55	X000	276	0	UWA	SDM 2	41	Zurückdrängen gebietsfremder Baumarten (1)		3 (1)	0,182
268	15	5142	B	0	0	401	BR170	X000	55	X000	391	9110	WLB	SDM LRT	32	Altbestände in Verjüngung (Schattbaumarten) (1)			0,813
268	15	5142	B	0	0	401	BR170	X000	55	X000	276	0	UWA	SDM 1	40	Förderung/Verjüngung von Baumarten der pnV im Rahmen von Mischungsregulierung und regulärer Durchforstung (1)		3 (1)	0,182

WÖN Maßnahmenliste in gültiger Waldeinteilung (nur Flächen >= 1000 m² oder §30 und Fläche >= 50 m²)

FNR	BBNR	Abt.	Uabt.	Ufl.	SE	FFH-Nr.	NSG	LSG	VSG	SOSG	Polynr.	FFH LRT	Biotop typ	Maßnahmen-typ	Nr.	Maßnahme Text (Bogen#)	Verpflichtung (Bogen#)	Priorität (Bogen#)	Fläche [ha]
268	15	5142	B	0	0	401	BR170	X000	55	X000	138	0	WZF	SDM 2	40	Förderung/Verjüngung von Baumarten der pnV im Rahmen von Mischungsregulierung und regulärer Durchforstung (1)		2 (1)	0,245
268	15	5143	A	0	3	401	BR170	X000	55	X000	210	0	WQE	SDM 1	38	Habitatbaumfläche Pflgetyp (1)	Erhaltungsmaßnahme (verpflichtend) (1)	1 (1)	1,156
268	15	5143	A	0	0	401	BR170	X000	55	X000	80	0	WQE	SDM 1	38	Habitatbaumfläche Pflgetyp (1)	Erhaltungsmaßnahme (verpflichtend) (1)	1 (1)	2,462
268	15	5143	A	0	0	401	BR170	X000	55	X000	82	0	WQE	SDM 1	38	Habitatbaumfläche Pflgetyp (1)	Erhaltungsmaßnahme (verpflichtend) (1)	1 (1)	0,439
268	15	5143	A	0	3	401	BR170	X000	55	X000	143	0	WQE	Massnahme aus Freitext		Altbuchen als Habitatbäume belassen (1)	Erhaltungsmaßnahme (verpflichtend) (1)	1 (1)	0,313
268	15	5143	A	0	0	401	BR170	X000	55	X000	6	0	WQE	Massnahme aus Freitext		einzelne Altbuchen sowie moos- und flechtenreiche Buchen erhalten; Hainbuchen als Flechtenträgerbäume erhalten; in vorhandenen Bereichen mit Hallenwaldcharakter diesen erhalten (1)	Erhaltungsmaßnahme (verpflichtend) (1)	1 (1)	5,763
268	15	5143	A	0	3	401	BR170	X000	55	X000	143	0	WQE	SDM 1	38	Habitatbaumfläche Pflgetyp (1)	Erhaltungsmaßnahme (verpflichtend) (1)	1 (1)	0,313
268	15	5143	A	0	0	401	BR170	X000	55	X000	6	0	WQE	SDM 1	38	Habitatbaumfläche Pflgetyp (1)	Erhaltungsmaßnahme (verpflichtend) (1)	1 (1)	5,763
268	15	5143	A	0	0	401	BR170	X000	55	X000	6	0	WQE	SDM 2	52	Zurückdrängen von Schattbaumarten (1)	Erhaltungsmaßnahme (verpflichtend) (1)	2 (1)	5,763
268	15	5143	A	0	3	401	BR170	X000	55	X000	143	0	WQE	SDM 2	52	Zurückdrängen von Schattbaumarten (1)	Erhaltungsmaßnahme (verpflichtend) (1)	3 (1)	0,313
268	15	5143	B	0	0	401	BR170	X000	55	X000	392	0	WZL	SDM 1	1	Bewirtschaftung gem. allgemeiner Planungsvorgaben (1)		3 (1)	1,928
268	15	5143	C	0	0	401	BR170	X000	55	X000	2	0	UWA	SDM 1	40	Förderung/Verjüngung von Baumarten der pnV im Rahmen von Mischungsregulierung und regulärer Durchforstung (1)		3 (1)	0,297
268	15	5143	C	0	0	401	BR170	X000	55	X000	393	0	WZF	SDM 2	41	Zurückdrängen gebietsfremder Baumarten (1)		3 (1)	0,855
268	15	5143	C	0	1	401	BR170	X000	55	X000	2	0	UWA	SDM 1	40	Förderung/Verjüngung von Baumarten der pnV im Rahmen von Mischungsregulierung und regulärer Durchforstung (1)		3 (1)	0,397
268	15	5143	C	0	0	401	BR170	X000	55	X000	144	0	WZF	SDM 2	41	Zurückdrängen gebietsfremder Baumarten (1)		3 (1)	2,833
268	15	5143	C	0	0	401	BR170	X000	55	X000	393	0	WZF	Massnahme aus Freitext		östlich eingemischte Buchen und Eichen freistellen, freihalten (1)		1 (1)	0,855
268	15	5143	C	0	0	401	BR170	X000	55	X000	393	0	WZF	SDM 1	40	Förderung/Verjüngung von Baumarten der pnV im Rahmen von Mischungsregulierung und regulärer Durchforstung (1)		3 (1)	0,855

WÖN Maßnahmenliste in gültiger Waldeinteilung (nur Flächen >= 1000 m² oder §30 und Fläche >= 50 m²)

FNR	BBNR	Abt.	Uabt.	Ufl.	SE	FFH-Nr.	NSG	LSG	VSG	SOSG	Polynr.	FFH LRT	Biotop typ	Maßnahmen-typ	Nr.	Maßnahme Text (Bogen#)	Verpflichtung (Bogen#)	Priorität (Bogen#)	Fläche [ha]
268	15	5143	C	0	0	401	BR170	X000	55	X000	144	0	WZF	SDM 1	40	Förderung/Verjüngung von Baumarten der pnV im Rahmen von Mischungsregulierung und regulärer Durchforstung (1)		3 (1)	2,833
268	15	5143	X	0	0	401	BR170	X000	55	X000	142	(6510)	GET	Massnahme aus Freitext		1-2 schürige Mahd ab dem 15.07. mit Abfuhr des Mahdgutes, wobei in mehrjährigem Abstand auch eine frühere Mahd im Mai zur Reduzierung von Obergräsern sinnvoll ist (Rücksprache mit Wön), keine Düngung, keine Neueinsaat, keine Nachsaat, kein Einsatz von Pflanzenschutzmittel, (weitere Einschränkungen s. NSG-VO), keine Wildfütterung (1)		2 (1)	0,137
268	15	5143	X	0	0	401	BR170	X000	55	X000	142	(6510)	GET	SDM 2	605	Pflege durch Mahd (1)		2 (1)	0,137
268	15	5143	X	0	0	401	BR170	X000	55	X000	344	(6510)	GET	Massnahme aus Freitext		1-2 schürige Mahd ab dem 15.07. mit Abfuhr des Mahdgutes, wobei in mehrjährigem Abstand auch eine frühere Mahd im Mai zur Reduzierung von Obergräsern sinnvoll ist (Rücksprache mit Wön), keine Düngung, keine Neueinsaat, keine Nachsaat, kein Einsatz von Pflanzenschutzmittel, (weitere Einschränkungen s. NSG-VO), keine Wildfütterung (1)		2 (1)	0,277
268	15	5143	X	0	0	401	BR170	X000	55	X000	142	(6510)	GET	SDM 1	18	Entwicklung zum FFH-LRT (1)		2 (1)	0,137
268	15	5143	X	0	0	401	BR170	X000	55	X000	344	(6510)	GET	SDM 1	18	Entwicklung zum FFH-LRT (1)		2 (1)	0,277
268	15	5143	X	0	0	401	BR170	X000	55	X000	344	(6510)	GET	SDM 2	605	Pflege durch Mahd (1)		2 (1)	0,277
268	15	5144	A	0	0	401	BR170	X000	55	X000	82	0	WQE	SDM 1	38	Habitatbaumfläche Pflgetyp (1)	Erhaltungsmaßnahme (verpflichtend) (1)	1 (1)	1,216
268	15	5144	A	0	0	401	BR170	X000	55	X000	341	0	WQE	Massnahme aus Freitext		Altbuchen als Habitatbäume belassen (1)	Erhaltungsmaßnahme (verpflichtend) (1)	1 (1)	3,715
268	15	5144	A	0	0	401	BR170	X000	55	X000	341	0	WQE	SDM 1	38	Habitatbaumfläche Pflgetyp (1)	Erhaltungsmaßnahme (verpflichtend) (1)	1 (1)	3,715
268	15	5144	A	0	0	401	BR170	X000	55	X000	277	0	WQE	SDM 1	38	Habitatbaumfläche Pflgetyp (1)	Erhaltungsmaßnahme (verpflichtend) (1)	1 (1)	1,322
268	15	5144	A	0	1	401	BR170	X000	55	X000	184	0	WZL	SDM 1	38	Habitatbaumfläche Pflgetyp (1)		1 (1)	0,222
268	15	5144	A	0	1	401	BR170	X000	55	X000	184	0	WZL	SDM 2	41	Zurückdrängen gebietsfremder Baumarten (1)		2 (1)	0,222
268	15	5144	A	0	1	401	BR170	X000	55	X000	143	0	WQE	Massnahme aus Freitext		Altbuchen als Habitatbäume belassen (1)	Erhaltungsmaßnahme (verpflichtend) (1)	1 (1)	0,359
268	15	5144	A	0	1	401	BR170	X000	55	X000	283	0	WQE	SDM 1	38	Habitatbaumfläche Pflgetyp (1)	Erhaltungsmaßnahme (verpflichtend) (1)	1 (1)	0,486
268	15	5144	A	0	1	401	BR170	X000	55	X000	184	0	WZL	Massnahme aus Freitext		Förderung von Arten der PNV (1)		2 (1)	0,222
268	15	5144	A	0	0	401	BR170	X000	55	X000	347	0	WQE	Massnahme aus Freitext		Altbuchen als Habitatbäume belassen (1)	Erhaltungsmaßnahme (verpflichtend) (1)	1 (1)	1,709
268	15	5144	A	0	0	401	BR170	X000	55	X000	275	0	WQE	SDM 2	52	Zurückdrängen von Schattbaumarten (1)	Erhaltungsmaßnahme (verpflichtend) (1)	3 (1)	2,727

WÖN Maßnahmenliste in gültiger Waldeinteilung (nur Flächen >= 1000 m² oder §30 und Fläche >= 50 m²)

FNR	BBNR	Abt.	Uabt.	Ufl.	SE	FFH-Nr.	NSG	LSG	VSG	SOSG	Polynr.	FFH LRT	Biotop typ	Maßnahmen-typ	Nr.	Maßnahme Text (Bogen#)	Verpflichtung (Bogen#)	Priorität (Bogen#)	Fläche [ha]
268	15	5144	A	0	0	401	BR170	X000	55	X000	277	0	WQE	Massnahme aus Freitext		Erhalt des Hallenwaldcharakters (1)	Erhaltungsmaßnahme (verpflichtend) (1)	1 (1)	1,322
268	15	5144	A	0	0	401	BR170	X000	55	X000	347	0	WQE	SDM 1	38	Habitatbaumfläche Pflgetyp (1)	Erhaltungsmaßnahme (verpflichtend) (1)	1 (1)	1,709
268	15	5144	A	0	1	401	BR170	X000	55	X000	143	0	WQE	SDM 1	38	Habitatbaumfläche Pflgetyp (1)	Erhaltungsmaßnahme (verpflichtend) (1)	1 (1)	0,359
268	15	5144	A	0	0	401	BR170	X000	55	X000	275	0	WQE	Massnahme aus Freitext		Altbuchen als Habitatbäume belassen (1)	Erhaltungsmaßnahme (verpflichtend) (1)	1 (1)	2,727
268	15	5144	A	0	0	401	BR170	X000	55	X000	275	0	WQE	SDM 1	38	Habitatbaumfläche Pflgetyp (1)	Erhaltungsmaßnahme (verpflichtend) (1)	1 (1)	2,727
268	15	5144	A	0	0	401	BR170	X000	55	X000	277	0	WQE	SDM 2	52	Zurückdrängen von Schattbaumarten (1)	Erhaltungsmaßnahme (verpflichtend) (1)	3 (1)	1,322
268	15	5144	A	0	1	401	BR170	X000	55	X000	143	0	WQE	SDM 2	52	Zurückdrängen von Schattbaumarten (1)	Erhaltungsmaßnahme (verpflichtend) (1)	3 (1)	0,359
268	15	5144	B	0	0	401	BR170	X000	55	X000	149	9110	WLB	SDM 1	41	Zurückdrängen gebietsfremder Baumarten (1)	Erhaltungsmaßnahme (verpflichtend) (1)	3 (1)	4,766
268	15	5144	B	0	0	401	BR170	X000	55	X000	149	9110	WLB	SDM LRT	31	Junge und mittelalte Bestände in regulärer Pflegedurchforstung (1)			4,766
268	15	5144	B	0	0	401	BR170	X000	55	X000	149	9110	WLB	Massnahme aus Freitext		einzelne der alten Lärchen als potentielle Horstbäume belassen (1)		1 (1)	4,766
268	15	5144	C	0	0	401	BR170	X000	55	X000	215	0	WJL	SDM 1	48	Förderung der Eiche / sonst. Lichtbaumarten im Rahmen regulärer Durchforstung (1)	Erhaltungsmaßnahme (verpflichtend) (1)	1 (1)	0,508
268	15	5144	C	0	10	401	BR170	X000	55	X000	217	0	WQE	SDM 1	48	Förderung der Eiche / sonst. Lichtbaumarten im Rahmen regulärer Durchforstung (1)	Erhaltungsmaßnahme (verpflichtend) (1)	1 (1)	0,355
268	15	5144	C	0	0	401	BR170	X000	55	X000	215	0	WJL	SDM 2	49	Förderung/Erhalt heimischer Neben- und Pionierbaumarten (1)		1 (1)	0,508
268	15	5144	C	0	2	401	BR170	X000	55	X000	9	0	BMH	SDM 1	17	Eigendynamische Entwicklung im Planungszeitraum (1)		1 (1)	0,134
268	15	5144	C	0	10	401	BR170	X000	55	X000	217	0	WQE	Massnahme aus Freitext		Weitverband von mind. 9x9m herstellen (1)	Erhaltungsmaßnahme (verpflichtend) (1)	1 (1)	0,355
268	15	5144	C	0	10	401	BR170	X000	55	X000	217	0	WQE	SDM 2	49	Förderung/Erhalt heimischer Neben- und Pionierbaumarten (1)	Erhaltungsmaßnahme (verpflichtend) (1)	1 (1)	0,355
268	15	5144	C	0	2	401	BR170	X000	55	X000	214	0	WPB	SDM 1	40	Förderung/Verjüngung von Baumarten der pnV im Rahmen von Mischungsregulierung und regulärer Durchforstung (1)		1 (1)	0,606
268	15	5145	A	0	0	401	BR170	X000	55	X000	348	0	WQE	SDM 2	52	Zurückdrängen von Schattbaumarten (1)	Erhaltungsmaßnahme (verpflichtend) (1)	2 (1)	2,233
268	15	5145	A	0	0	401	BR170	X000	55	X000	348	0	WQE	SDM 1	48	Förderung der Eiche / sonst. Lichtbaumarten im Rahmen regulärer Durchforstung (1)	Erhaltungsmaßnahme (verpflichtend) (1)	1 (1)	2,233
268	15	5145	A	0	0	401	BR170	X000	55	X000	348	0	WQE	Massnahme aus Freitext		Keine Holzentnahme/Pflege vom 01.03. bis 31.08. (FuR außerhalb LRT) (1)	Erhaltungsmaßnahme (verpflichtend) (1)	1 (1)	2,233

WÖN Maßnahmenliste in gültiger Waldeinteilung (nur Flächen >= 1000 m² oder §30 und Fläche >= 50 m²)

FNR	BBNR	Abt.	Uabt.	Ufl.	SE	FFH-Nr.	NSG	LSG	VSG	SOSG	Polynr.	FFH LRT	Biotop typ	Maßnahmen-typ	Nr.	Maßnahme Text (Bogen#)	Verpflichtung (Bogen#)	Priorität (Bogen#)	Fläche [ha]
268	15	5145	B	0	0	401	BR170	X000	55	X000	216	0	WPB	SDM 1	17	Eigendynamische Entwicklung im Planungszeitraum (1)		1 (1)	1,921
268	15	5145	B	0	0	401	BR170	X000	55	X000	213	0	UWA	SDM 1	40	Förderung/Verjüngung von Baumarten der pnV im Rahmen von Mischungsregulierung und regulärer Durchforstung (1)		1 (1)	1,006
268	15	5145	B	0	0	401	BR170	X000	55	X000	285	0	WZF	SDM 1	40	Förderung/Verjüngung von Baumarten der pnV im Rahmen von Mischungsregulierung und regulärer Durchforstung (1)		2 (1)	1,064
268	15	5145	C	0	0	401	BR170	X000	55	X000	273	0	WQE	SDM 1	38	Habitatbaumfläche Pflgetyp (1)	Erhaltungsmaßnahme (verpflichtend) (1)	1 (1)	2,207
268	15	5145	C	0	0	401	BR170	X000	55	X000	346	0	WQE	SDM 1	38	Habitatbaumfläche Pflgetyp (1)	Erhaltungsmaßnahme (verpflichtend) (1)	1 (1)	4,01
268	15	5145	C	0	1	401	BR170	X000	55	X000	211	0	WXH	Massnahme aus Freitext		Weitverband von mind. 9x9m herstellen (1)		1 (1)	2,101
268	15	5145	C	0	1	401	BR170	X000	55	X000	206	0	WQE	Massnahme aus Freitext		Erhalt von Eichenüberhältern, Wildäpfel freistellen (1)	Erhaltungsmaßnahme (verpflichtend) (1)	1 (1)	0,882
268	15	5145	C	0	3	401	BR170	X000	55	X000	281	0	WQE	Massnahme aus Freitext		Keine Holzentnahme/Pflege vom 01.03. bis 31.08. (FuR außerhalb LRT), Hainbuchen als Flechtenträgerbäume erhalten/fördern (1)	Erhaltungsmaßnahme (verpflichtend) (1)	1 (1)	0,523
268	15	5145	C	0	0	401	BR170	X000	55	X000	346	0	WQE	Massnahme aus Freitext		Erhalt und Förderung von Hainbuche und Wildapfel (1)	Erhaltungsmaßnahme (verpflichtend) (1)	1 (1)	4,01
268	15	5145	C	0	1	401	BR170	X000	55	X000	206	0	WQE	SDM 2	49	Förderung/Erhalt heimischer Neben- und Pionierbaumarten (1)	Erhaltungsmaßnahme (verpflichtend) (1)	1 (1)	0,882
268	15	5145	C	0	1	401	BR170	X000	55	X000	206	0	WQE	SDM 1	48	Förderung der Eiche / sonst. Lichtbaumarten im Rahmen regulärer Durchforstung (1)	Erhaltungsmaßnahme (verpflichtend) (1)	1 (1)	0,882
268	15	5145	C	0	3	401	BR170	X000	55	X000	281	0	WQE	SDM 1	48	Förderung der Eiche / sonst. Lichtbaumarten im Rahmen regulärer Durchforstung (1)	Erhaltungsmaßnahme (verpflichtend) (1)	1 (1)	0,523
268	15	5145	C	0	1	401	BR170	X000	55	X000	211	0	WXH	SDM 2	46	Erhalt von Altbäumen/Überhältern (1)	Erhaltungsmaßnahme (verpflichtend) (1)	1 (1)	2,101
268	15	5145	C	0	0	401	BR170	X000	55	X000	208	0	WQE	SDM 1	38	Habitatbaumfläche Pflgetyp (1)	Erhaltungsmaßnahme (verpflichtend) (1)	1 (1)	2,826
268	15	5145	C	0	1	401	BR170	X000	55	X000	211	0	WXH	SDM 1	48	Förderung der Eiche / sonst. Lichtbaumarten im Rahmen regulärer Durchforstung (1)	Erhaltungsmaßnahme (verpflichtend) (1)	1 (1)	2,101
268	15	5145	D	0	0	401	BR170	X000	55	X000	81	0	WZL	Massnahme aus Freitext		einzelne Altlärchen als potentielle Horstbäume belassen (1)		2 (1)	0,531
268	15	5145	D	0	0	401	BR170	X000	55	X000	81	0	WZL	SDM 2	41	Zurückdrängen gebietsfremder Baumarten (1)		2 (1)	0,531
268	15	5145	D	0	0	401	BR170	X000	55	X000	447	(9110)	WZL	Massnahme aus Freitext		einzelne Altlärchen als potentielle Horstbäume belassen (1)		1 (1)	1,043
268	15	5145	D	0	0	401	BR170	X000	55	X000	447	(9110)	WZL	SDM 2	41	Zurückdrängen gebietsfremder Baumarten (1)		1 (1)	1,043
268	15	5145	D	0	0	401	BR170	X000	55	X000	447	(9110)	WZL	SDM 1	18	Entwicklung zum FFH-LRT (1)		1 (1)	1,043

WÖN Maßnahmenliste in gültiger Waldeinteilung (nur Flächen >= 1000 m² oder §30 und Fläche >= 50 m²)

FNR	BBNR	Abt.	Uabt.	Ufl.	SE	FFH-Nr.	NSG	LSG	VSG	SOSG	Polynr.	FFH LRT	Biotop typ	Maßnahmen-typ	Nr.	Maßnahme Text (Bogen#)	Verpflichtung (Bogen#)	Priorität (Bogen#)	Fläche [ha]
268	15	5145	D	0	0	401	BR170	X000	55	X000	81	0	WZL	SDM 1	40	Förderung/Verjüngung von Baumarten der pnV im Rahmen von Mischungsregulierung und regulärer Durchforstung (1)		2 (1)	0,531
268	15	5146	A	1	0	401	BR170	X000	55	X000	448	0	UWA	SDM 1	38	Habitatbaumfläche Pflege-typ (1)		1 (1)	0,342
268	15	5146	A	1	0	401	BR170	X000	55	X000	345	0	WQE	SDM 1	38	Habitatbaumfläche Pflege-typ (1)	Erhaltungsmaßnahme (verpflichtend) (1)	1 (1)	2,902
268	15	5146	A	1	2	401	BR170	X000	55	X000	448	0	UWA	SDM 2	40	Förderung/Verjüngung von Baumarten der pnV im Rahmen von Mischungsregulierung und regulärer Durchforstung (1)		3 (1)	0,259
268	15	5146	A	1	2	401	BR170	X000	55	X000	448	0	UWA	SDM 1	38	Habitatbaumfläche Pflege-typ (1)		1 (1)	0,259
268	15	5146	A	1	0	401	BR170	X000	55	X000	448	0	UWA	SDM 2	40	Förderung/Verjüngung von Baumarten der pnV im Rahmen von Mischungsregulierung und regulärer Durchforstung (1)		3 (1)	0,342
268	15	5146	A	2	0	401	BR170	X000	55	X000	281	0	WQE	Massnahme aus Freitext		Keine Holzentnahme/Pflege vom 01.03. bis 31.08. (FuR außerhalb LRT), Hainbuchen als Flechtenträgerbäume erhalten/fördern (1)	Erhaltungsmaßnahme (verpflichtend) (1)	1 (1)	6,974
268	15	5146	A	2	0	401	BR170	X000	55	X000	281	0	WQE	SDM 1	48	Förderung der Eiche / sonst. Lichtbaumarten im Rahmen regulärer Durchforstung (1)	Erhaltungsmaßnahme (verpflichtend) (1)	1 (1)	6,974
268	15	5146	A	3	0	401	BR170	X000	55	X000	146	0	WQE	SDM 1	48	Förderung der Eiche / sonst. Lichtbaumarten im Rahmen regulärer Durchforstung (1)	Erhaltungsmaßnahme (verpflichtend) (1)	1 (1)	1,279
268	15	5146	A	3	0	401	BR170	X000	55	X000	146	0	WQE	Massnahme aus Freitext		knorrige Buchen am Bestandesrand belassen (1)	Erhaltungsmaßnahme (verpflichtend) (1)	1 (1)	1,279
268	15	5146	A	4	0	401	BR170	X000	55	X000	79	9110	WLB	SDM LRT	38	Habitatbaumfläche, Pflege-typ (1)			0,621
268	15	5146	A	4	1	401	BR170	X000	55	X000	145	0	WQE	SDM 1	38	Habitatbaumfläche Pflege-typ (1)	Erhaltungsmaßnahme (verpflichtend) (1)	1 (1)	0,299
268	15	5146	B	1	0	401	BR170	X000	55	X000	207	9110	WLB	SDM 1	41	Zurückdrängen gebietsfremder Baumarten (1)	Erhaltungsmaßnahme (verpflichtend) (1)	1 (1)	7,347
268	15	5146	B	1	4	401	BR170	X000	55	X000	207	9110	WLB	SDM LRT	31	Junge und mittelalte Bestände in regulärer Pflegedurchforstung (1)			0,477
268	15	5146	B	1	0	401	BR170	X000	55	X000	207	9110	WLB	SDM LRT	31	Junge und mittelalte Bestände in regulärer Pflegedurchforstung (1)			7,347
268	15	5146	B	1	4	401	BR170	X000	55	X000	137	0	WZF	Massnahme aus Freitext		zum Weg hin Waldrandgestaltung (1)		2 (1)	1,421
268	15	5146	B	1	4	401	BR170	X000	55	X000	137	0	WZF	SDM 2	40	Förderung/Verjüngung von Baumarten der pnV im Rahmen von Mischungsregulierung und regulärer Durchforstung (1)		2 (1)	1,421
268	15	5146	B	1	4	401	BR170	X000	55	X000	137	0	WZF	SDM 1	41	Zurückdrängen gebietsfremder Baumarten (1)		2 (1)	1,421
268	15	5146	B	1	0	401	BR170	X000	55	X000	7	0	UWA	SDM 2	55	Pflanzung von Baumarten der pnV (1)		3 (1)	0,149
268	15	5146	B	1	0	401	BR170	X000	55	X000	634	0	OVW	SDM 1	1	Bewirtschaftung gem. allgemeiner Planungsvorgaben (1)		3 (1)	0,221

WÖN Maßnahmenliste in gültiger Waldeinteilung (nur Flächen >= 1000 m² oder §30 und Fläche >= 50 m²)

FNR	BBNR	Abt.	Uabt.	Ufl.	SE	FFH-Nr.	NSG	LSG	VSG	SOSG	Polynr.	FFH LRT	Biotop typ	Maßnahmen-typ	Nr.	Maßnahme Text (Bogen#)	Verpflichtung (Bogen#)	Priorität (Bogen#)	Fläche [ha]
268	15	5146	B	1	4	401	BR170	X000	55	X000	207	9110	WLB	SDM 1	41	Zurückdrängen gebietsfremder Baumarten (1)	Erhaltungsmaßnahme (verpflichtend) (1)	1 (1)	0,477
268	15	5146	B	1	0	401	BR170	X000	55	X000	7	0	UWA	SDM 1	41	Zurückdrängen gebietsfremder Baumarten (1)		3 (1)	0,149
268	15	5146	B	2	0	401	BR170	X000	55	X000	7	0	UWA	SDM 1	41	Zurückdrängen gebietsfremder Baumarten (1)		3 (1)	1,085
268	15	5146	B	2	0	401	BR170	X000	55	X000	7	0	UWA	SDM 2	55	Pflanzung von Baumarten der pnV (1)		3 (1)	1,085
268	15	5147	A	0	0	401	BR170	X000	55	X000	148	0	WQE	Massnahme aus Freitext		einzelne Altbuchen sowie moos- und flechtenreiche Buchen erhalten; in vorhandenen Bereichen mit Hallenwaldcharakter diesen erhalten (1)	Erhaltungsmaßnahme (verpflichtend) (1)	1 (1)	4,151
268	15	5147	A	0	0	401	BR170	X000	55	X000	5	0	WQE	SDM 2	52	Zurückdrängen von Schattbaumarten (1)	Erhaltungsmaßnahme (verpflichtend) (1)	1 (1)	0,422
268	15	5147	A	0	0	401	BR170	X000	55	X000	78	0	WQE	SDM 1	38	Habitatbaumfläche Pfl egetyp (1)	Erhaltungsmaßnahme (verpflichtend) (1)	1 (1)	5,088
268	15	5147	A	0	0	401	BR170	X000	55	X000	5	0	WQE	SDM 1	38	Habitatbaumfläche Pfl egetyp (1)	Erhaltungsmaßnahme (verpflichtend) (1)	1 (1)	0,422
268	15	5147	A	0	0	401	BR170	X000	55	X000	148	0	WQE	SDM 2	52	Zurückdrängen von Schattbaumarten (1)	Erhaltungsmaßnahme (verpflichtend) (1)	2 (1)	4,151
268	15	5147	A	0	4	401	BR170	X000	55	X000	5	0	WQE	SDM 2	52	Zurückdrängen von Schattbaumarten (1)	Erhaltungsmaßnahme (verpflichtend) (1)	1 (1)	1,153
268	15	5147	A	0	2	401	BR170	X000	55	X000	278	9110	WLB	SDM LRT	37	Habitatbaumfläche, Prozessschutz (1)			0,244
268	15	5147	A	0	0	401	BR170	X000	55	X000	148	0	WQE	SDM 1	38	Habitatbaumfläche Pfl egetyp (1)	Erhaltungsmaßnahme (verpflichtend) (1)	1 (1)	4,151
268	15	5147	A	0	0	401	BR170	X000	55	X000	78	0	WQE	Massnahme aus Freitext		in vorhandenen Bereichen mit Hallenwaldcharakter (im Süden des Bestandes) diesen erhalten; Hainbuchen als Flechtenträgerbäume erhalten (1)	Erhaltungsmaßnahme (verpflichtend) (1)	1 (1)	5,088
268	15	5147	A	0	4	401	BR170	X000	55	X000	5	0	WQE	SDM 1	38	Habitatbaumfläche Pfl egetyp (1)	Erhaltungsmaßnahme (verpflichtend) (1)	1 (1)	1,153
268	15	5147	B	0	0	401	BR170	X000	55	X000	446	0	WQE	SDM 1	48	Förderung der Eiche / sonst. Lichtbaumarten im Rahmen regulärer Durchforstung (1)	Erhaltungsmaßnahme (verpflichtend) (1)	1 (1)	2,766
268	15	5147	B	0	0	401	BR170	X000	55	X000	446	0	WQE	Massnahme aus Freitext		Keine Holzentnahme/Pflege vom 01.03. bis 31.08. (FuR außerhalb LRT), knorrige Buchen am Bestandesrand belassen (1)	Erhaltungsmaßnahme (verpflichtend) (1)	1 (1)	2,766
268	15	5147	B	0	0	401	BR170	X000	55	X000	446	0	WQE	SDM 2	52	Zurückdrängen von Schattbaumarten (1)	Erhaltungsmaßnahme (verpflichtend) (1)	2 (1)	2,766
268	15	5147	C	0	0	401	BR170	X000	55	X000	139	9110	WLB	SDM LRT	31	Junge und mittelalte Bestände in regulärer Pflegedurchforstung (1)			0,763
268	15	5147	C	0	0	401	BR170	X000	55	X000	274	0	WZF	SDM 1	41	Zurückdrängen gebietsfremder Baumarten (1)		2 (1)	0,587
268	15	5147	C	0	1	401	BR170	X000	55	X000	280	0	UWA	SDM 1	55	Pflanzung von Baumarten der pnV (1)		3 (1)	0,86
268	15	5147	C	0	0	401	BR170	X000	55	X000	280	0	UWA	SDM 1	55	Pflanzung von Baumarten der pnV (1)		3 (1)	0,122
268	15	5147	C	0	0	401	BR170	X000	55	X000	274	0	WZF	SDM 2	40	Förderung/Verjüngung von Baumarten der pnV im Rahmen von Mischungsregulierung und regulärer Durchforstung (1)		2 (1)	0,587

WÖN Maßnahmenliste in gültiger Waldeinteilung (nur Flächen >= 1000 m² oder §30 und Fläche >= 50 m²)

FNR	BBNR	Abt.	Uabt.	Ufl.	SE	FFH-Nr.	NSG	LSG	VSG	SOSG	Polynr.	FFH LRT	Biotop typ	Maßnahmen-typ	Nr.	Maßnahme Text (Bogen#)	Verpflichtung (Bogen#)	Priorität (Bogen#)	Fläche [ha]
268	15	5147	C	0	0	401	BR170	X000	55	X000	207	9110	WLB	SDM 1	41	Zurückdrängen gebietsfremder Baumarten (1)	Erhaltungsmaßnahme (verpflichtend) (1)	1 (1)	0,189
268	15	5147	C	0	0	401	BR170	X000	55	X000	140	0	WZF	SDM 1	41	Zurückdrängen gebietsfremder Baumarten (1)		2 (1)	0,515
268	15	5147	C	0	0	401	BR170	X000	55	X000	140	0	WZF	SDM 2	40	Förderung/Verjüngung von Baumarten der pnV im Rahmen von Mischungsregulierung und regulärer Durchforstung (1)		2 (1)	0,515
268	15	5147	C	0	0	401	BR170	X000	55	X000	207	9110	WLB	SDM LRT	31	Junge und mittelalte Bestände in regulärer Pflegedurchforstung (1)			0,189
268	15	5147	C	0	0	401	BR170	X000	55	X000	139	9110	WLB	Massnahme aus Freitext		Buchen mit Schälsschaden (Höhlen und Faulstellen) als Habitatbäume belassen (1)	Erhaltungsmaßnahme (verpflichtend) (1)	1 (1)	0,763
268	15	5148	A	0	0	401	BR170	X000	55	X000	634	0	OVW	SDM 1	1	Bewirtschaftung gem. allgemeiner Planungsvorgaben (1)		3 (1)	0,201
268	15	5148	A	0	0	401	BR170	X000	55	X000	272	0	WQE	SDM 2	52	Zurückdrängen von Schattbaumarten (1)	Erhaltungsmaßnahme (verpflichtend) (1)	2 (1)	3,503
268	15	5148	A	0	2	401	BR170	X000	55	X000	77	0	WQE	SDM 1	38	Habitatbaumfläche Pflgetyp (1)	Erhaltungsmaßnahme (verpflichtend) (1)	1 (1)	0,302
268	15	5148	A	0	1	401	BR170	X000	55	X000	390	0	WQE	Massnahme aus Freitext		Weitverband von mind. 9x9m herstellen, Buchen zurückdrängen (1)	Erhaltungsmaßnahme (verpflichtend) (1)	1 (1)	1,494
268	15	5148	A	0	0	401	BR170	X000	55	X000	205	9110	WQE	SDM LRT	32	Altbestände in Verjüngung (Schattbaumarten) (1)			0,208
268	15	5148	A	0	0	401	BR170	X000	55	X000	272	0	WQE	Massnahme aus Freitext		Keine Holzentnahme/Pflege vom 01.03. bis 31.08. (FuR außerhalb LRT) (1)	Erhaltungsmaßnahme (verpflichtend) (1)	1 (1)	3,503
268	15	5148	A	0	0	401	BR170	X000	55	X000	272	0	WQE	SDM 1	48	Förderung der Eiche / sonst. Lichtbaumarten im Rahmen regulärer Durchforstung (1)	Erhaltungsmaßnahme (verpflichtend) (1)	1 (1)	3,503
268	15	5148	A	0	1	401	BR170	X000	55	X000	390	0	WQE	SDM 2	49	Förderung/Erhalt heimischer Neben- und Pionierbaumarten (1)	Erhaltungsmaßnahme (verpflichtend) (1)	1 (1)	1,494
268	15	5148	A	0	1	401	BR170	X000	55	X000	390	0	WQE	SDM 1	48	Förderung der Eiche / sonst. Lichtbaumarten im Rahmen regulärer Durchforstung (1)	Erhaltungsmaßnahme (verpflichtend) (1)	1 (1)	1,494
268	15	5148	B	0	0	401	BR170	X000	55	X000	442	0	WZF	SDM 1	41	Zurückdrängen gebietsfremder Baumarten (1)		2 (1)	3,973
268	15	5148	B	0	0	401	BR170	X000	55	X000	442	0	WZF	SDM 2	40	Förderung/Verjüngung von Baumarten der pnV im Rahmen von Mischungsregulierung und regulärer Durchforstung (1)		2 (1)	3,973
268	15	5148	B	0	0	401	BR170	X000	55	X000	3	0	WZF	SDM 2	40	Förderung/Verjüngung von Baumarten der pnV im Rahmen von Mischungsregulierung und regulärer Durchforstung (1)		2 (1)	0,461
268	15	5148	B	0	0	401	BR170	X000	55	X000	3	0	WZF	SDM 1	41	Zurückdrängen gebietsfremder Baumarten (1)		2 (1)	0,461
268	15	5148	B	0	0	401	BR170	X000	55	X000	271	0	WZF	SDM 2	40	Förderung/Verjüngung von Baumarten der pnV im Rahmen von Mischungsregulierung und regulärer Durchforstung (1)		2 (1)	0,561
268	15	5148	B	0	0	401	BR170	X000	55	X000	271	0	WZF	SDM 1	41	Zurückdrängen gebietsfremder Baumarten (1)		2 (1)	0,561
268	15	5148	B	0	0	401	BR170	X000	55	X000	442	0	UWA	SDM 1	1	Bewirtschaftung gem. allgemeiner Planungsvorgaben (2)		3 (2)	0,701

WÖN Maßnahmenliste in gültiger Waldeinteilung (nur Flächen >= 1000 m² oder §30 und Fläche >= 50 m²)

FNR	BBNR	Abt.	Uabt.	Ufl.	SE	FFH-Nr.	NSG	LSG	VSG	SOSG	Polynr.	FFH LRT	Biotop typ	Maßnahmen-typ	Nr.	Maßnahme Text (Bogen#)	Verpflichtung (Bogen#)	Priorität (Bogen#)	Fläche [ha]
268	15	5164	B	0	0	401	BR170	X000	55	X000	634	0	OVW	SDM 1	1	Bewirtschaftung gem. allgemeiner Planungsvorgaben (1)		3 (1)	0,107
268	15	5251	A	1	0	401	BR170	X000	55	X000	234	0	WQE	SDM 1	38	Habitatbaumfläche Pfl egetyp (1)	Erhaltungsmaßnahme (verpflichtend) (1)	1 (1)	11,513
268	15	5251	A	1	0	401	BR170	X000	55	X000	234	0	WQE	Massnahme aus Freitext		Hainbuchen als Flechtenträgerbäume grundsätzlich belassen. (1)	Erhaltungsmaßnahme (verpflichtend) (1)	1 (1)	11,513
268	15	5251	A	1	0	401	BR170	X000	55	X000	472	0	OVW	SDM 1	1	Bewirtschaftung gem. allgemeiner Planungsvorgaben (1)		3 (1)	0,1
268	15	5251	A	1	0	401	BR170	X000	55	X000	635	0	OVW	SDM 1	1	Bewirtschaftung gem. allgemeiner Planungsvorgaben (1)		3 (1)	0,138
268	15	5251	A	2	0	401	BR170	X000	55	X000	303	0	WQE	SDM 2	49	Förderung/Erhalt heimischer Neben- und Pionierbaumarten (1)	Erhaltungsmaßnahme (verpflichtend) (1)	1 (1)	2,09
268	15	5251	A	2	2	401	BR170	X000	55	X000	99	0	WZF	SDM 2	53	Waldrandgestaltung fortführen/intensivieren (1)		2 (1)	0,506
268	15	5251	A	2	2	401	BR170	X000	55	X000	99	0	WZF	Massnahme aus Freitext		Erhalt und Förderung von Sträuchern und Nebenbaumarten (1)		2 (1)	0,506
268	15	5251	A	2	0	401	BR170	X000	55	X000	620	0	GMF	SDM 1	601	Beweidung ganzjährig (1)	Erhaltungsmaßnahme (verpflichtend) (1)	1 (1)	0,007
268	15	5251	A	2	0	401	BR170	X000	55	X000	620	0	GMF	Massnahme aus Freitext		Ausbreitung von Ackerkratzdistel (insbesondere im Osten) eindämmen (1)	Erhaltungsmaßnahme (verpflichtend) (1)	3 (1)	0,007
268	15	5251	A	2	0	401	BR170	X000	55	X000	303	0	WQE	Massnahme aus Freitext		Hainbuchen als Flechtenträgerbäume erhalten, Strauchschicht erhalten, Fichtennachwuchs entlang des Wandesweges zurücknehmen Prio 3, Eichen von Buchen freistellen Prio 3 (1)	Erhaltungsmaßnahme (verpflichtend) (1)	1 (1)	2,09
268	15	5251	A	2	0	401	BR170	X000	55	X000	303	0	WQE	SDM 1	38	Habitatbaumfläche Pfl egetyp (1)	Erhaltungsmaßnahme (verpflichtend) (1)	1 (1)	2,09
268	15	5251	A	2	0	401	BR170	X000	55	X000	234	0	WQE	SDM 1	38	Habitatbaumfläche Pfl egetyp (1)	Erhaltungsmaßnahme (verpflichtend) (1)	1 (1)	0,32
268	15	5251	A	2	0	401	BR170	X000	55	X000	234	0	WQE	Massnahme aus Freitext		Hainbuchen als Flechtenträgerbäume grundsätzlich belassen. (1)	Erhaltungsmaßnahme (verpflichtend) (1)	1 (1)	0,32
268	15	5251	A	2	2	401	BR170	X000	55	X000	685	0	OVW	SDM 1	1	Bewirtschaftung gem. allgemeiner Planungsvorgaben (1)		3 (1)	0,164
268	15	5251	A	2	2	401	BR170	X000	55	X000	99	0	WZF	SDM 1	41	Zurückdrängen gebietsfremder Baumarten (1)		2 (1)	0,506
268	15	5251	A	3	4	401	BR170	X000	55	X000	98	0	GMF	SDM 1	601	Beweidung ganzjährig (1)	Erhaltungsmaßnahme (verpflichtend) (1)	1 (1)	0,027
268	15	5251	A	3	0	401	BR170	X000	55	X000	641	3260	FBH	Massnahme aus Freitext		Durchlass (Weg im Westen) vertiefen damit die Durchgängigkeit gewährleistet ist. (1)	Erhaltungsmaßnahme (verpflichtend) (1)	2 (1)	0,048
268	15	5251	A	3	3	401	BR170	X000	55	X000	619	0	FQR	SDM 1	17	Eigendynamische Entwicklung im Planungszeitraum (1)	Erhaltungsmaßnahme (verpflichtend) (1)	1 (1)	0,019
268	15	5251	A	3	0	401	BR170	X000	55	X000	638	91E0	WEB	SDM LRT	38	Habitatbaumfläche, Pfl egetyp (1)			0,131
268	15	5251	A	3	3	401	BR170	X000	55	X000	628	0	FQR	SDM 1	17	Eigendynamische Entwicklung im Planungszeitraum (1)	Erhaltungsmaßnahme (verpflichtend) (1)	1 (1)	0,02

WÖN Maßnahmenliste in gültiger Waldeinteilung (nur Flächen >= 1000 m² oder §30 und Fläche >= 50 m²)

FNR	BBNR	Abt.	Uabt.	Ufl.	SE	FFH-Nr.	NSG	LSG	VSG	SOSG	Polynr.	FFH LRT	Biotop typ	Maßnahmen-typ	Nr.	Maßnahme Text (Bogen#)	Verpflichtung (Bogen#)	Priorität (Bogen#)	Fläche [ha]
268	15	5251	A	3	0	401	BR170	X000	55	X000	722	3260	FBH	SDM 1	305	Wiederherstellung der Durchgängigkeit des Fließgewässers (Rückbau zu enger Durchlässe, Sohlabstürze und Staueinrichtungen) (1)	Erhaltungsmaßnahme (verpflichtend) (1)	2 (1)	0,008
268	15	5251	A	3	0	401	BR170	X000	55	X000	626	91E0	WEB	SDM LRT	38	Habitatbaumfläche, Pflgetyp (1)			0,021
268	15	5251	A	3	0	401	BR170	X000	55	X000	722	3260	FBH	Massnahme aus Freitext		Durchlass (Weg im Westen) vertiefen damit die Durchgängigkeit gewährleistet ist. (1)	Erhaltungsmaßnahme (verpflichtend) (1)	2 (1)	0,008
268	15	5251	A	3	3	401	BR170	X000	55	X000	371	0	WZF	Massnahme aus Freitext		Fichten im Quellbereich entnehmen (1)		1 (1)	0,275
268	15	5251	A	3	3	401	BR170	X000	55	X000	619	0	FQR	Massnahme aus Freitext		Quellbereiche von Beeinträchtigungen (Befahrung, Schlagabraum) freihalten. (1)	Erhaltungsmaßnahme (verpflichtend) (1)	1 (1)	0,019
268	15	5251	A	3	0	401	BR170	X000	55	X000	636	0	NSR	SDM 1	17	Eigendynamische Entwicklung im Planungszeitraum (1)	Erhaltungsmaßnahme (verpflichtend) (1)	1 (1)	0,015
268	15	5251	A	3	3	401	BR170	X000	55	X000	619	0	FQR	SDM 2	3	Keine Befahrung (1)	Erhaltungsmaßnahme (verpflichtend) (1)	1 (1)	0,019
268	15	5251	A	3	0	401	BR170	X000	55	X000	709	3260	FBH	SDM 1	305	Wiederherstellung der Durchgängigkeit des Fließgewässers (Rückbau zu enger Durchlässe, Sohlabstürze und Staueinrichtungen) (1)	Erhaltungsmaßnahme (verpflichtend) (1)	2 (1)	0,019
268	15	5251	A	3	0	401	BR170	X000	55	X000	709	3260	FBH	Massnahme aus Freitext		Durchlass (Weg im Westen) vertiefen damit die Durchgängigkeit gewährleistet ist. (1)	Erhaltungsmaßnahme (verpflichtend) (1)	2 (1)	0,019
268	15	5251	A	3	0	401	BR170	X000	55	X000	709	3260	FBH	SDM 2	303	Natürliche Fließgewässerdynamik (1)	Erhaltungsmaßnahme (verpflichtend) (1)	1 (1)	0,019
268	15	5251	A	3	0	401	BR170	X000	55	X000	24	91E0	WEB	SDM LRT	38	Habitatbaumfläche, Pflgetyp (1)			0,186
268	15	5251	A	3	0	401	BR170	X000	55	X000	101	91E0	WEB	SDM LRT	38	Habitatbaumfläche, Pflgetyp (1)			0,347
268	15	5251	A	3	0	401	BR170	X000	55	X000	641	3260	FBH	SDM 1	305	Wiederherstellung der Durchgängigkeit des Fließgewässers (Rückbau zu enger Durchlässe, Sohlabstürze und Staueinrichtungen) (1)	Erhaltungsmaßnahme (verpflichtend) (1)	2 (1)	0,048
268	15	5251	A	3	0	401	BR170	X000	55	X000	723	91E0	WEB	SDM LRT	38	Habitatbaumfläche, Pflgetyp (1)			0,006
268	15	5251	A	3	3	401	BR170	X000	55	X000	371	0	WZF	SDM 2	40	Förderung/Verjüngung von Baumarten der pnV im Rahmen von Mischungsregulierung und regulärer Durchforstung (1)		1 (1)	0,275
268	15	5251	A	3	0	401	BR170	X000	55	X000	722	3260	FBH	SDM 2	303	Natürliche Fließgewässerdynamik (1)	Erhaltungsmaßnahme (verpflichtend) (1)	1 (1)	0,008
268	15	5251	A	3	0	401	BR170	X000	55	X000	641	3260	FBH	SDM 2	303	Natürliche Fließgewässerdynamik (1)	Erhaltungsmaßnahme (verpflichtend) (1)	1 (1)	0,048
268	15	5251	A	3	0	401	BR170	X000	55	X000	636	0	NSR	SDM 2	3	Keine Befahrung (1)	Erhaltungsmaßnahme (verpflichtend) (1)	1 (1)	0,015
268	15	5251	A	3	0	401	BR170	X000	55	X000	98	0	GMF	SDM 1	601	Beweidung ganzjährig (1)	Erhaltungsmaßnahme (verpflichtend) (1)	1 (1)	0,038
268	15	5251	A	3	0	401	BR170	X000	55	X000	98	0	GMF	Massnahme aus Freitext		weitere Ausbreitung von Ackerkratzdistel (insbesondere im Südwesten) verhindern (1)	Erhaltungsmaßnahme (verpflichtend) (1)	3 (1)	0,038

WÖN Maßnahmenliste in gültiger Waldeinteilung (nur Flächen >= 1000 m² oder §30 und Fläche >= 50 m²)

FNR	BBNR	Abt.	Uabt.	Ufl.	SE	FFH-Nr.	NSG	LSG	VSG	SOSG	Polynr.	FFH LRT	Biotop typ	Maßnahmen-typ	Nr.	Maßnahme Text (Bogen#)	Verpflichtung (Bogen#)	Priorität (Bogen#)	Fläche [ha]
268	15	5251	A	3	3	401	BR170	X000	55	X000	628	0	FQR	SDM 2	3	Keine Befahrung (1)	Erhaltungsmaßnahme (verpflichtend) (1)	1 (1)	0,02
268	15	5251	A	3	3	401	BR170	X000	55	X000	371	0	WZF	SDM 1	41	Zurückdrängen gebietsfremder Baumarten (1)		1 (1)	0,275
268	15	5251	A	3	4	401	BR170	X000	55	X000	98	0	GMF	Massnahme aus Freitext		weitere Ausbreitung von Ackerkratzdistel (insbesondre im Südwesten) verhindern (1)	Erhaltungsmaßnahme (verpflichtend) (1)	3 (1)	0,027
268	15	5251	A	3	3	401	BR170	X000	55	X000	628	0	FQR	Massnahme aus Freitext		Quellbereiche von Beeinträchtigungen (Befahrung, Schlagabraum) freigehalten. (1)	Erhaltungsmaßnahme (verpflichtend) (1)	1 (1)	0,02
268	15	5251	A	3	4	401	BR170	X000	55	X000	637	0	WU	SDM 1	40	Förderung/Verjüngung von Baumarten der pnV im Rahmen von Mischungsregulierung und regulärer Durchforstung (1)		1 (1)	0,168
268	15	5251	X	1	0	401	BR170	X000	55	X000	620	0	GNF	SDM 1	601	Beweidung ganzjährig (2)	Erhaltungsmaßnahme (verpflichtend) (2)	1 (2)	0,022
268	15	5251	X	1	0	401	BR170	X000	55	X000	98	0	GMF	SDM 1	601	Beweidung ganzjährig (1)	Erhaltungsmaßnahme (verpflichtend) (1)	1 (1)	0,012
268	15	5251	X	1	0	401	BR170	X000	55	X000	641	3260	FBH	Massnahme aus Freitext		Durchlass (Weg im Westen) vertiefen damit die Durchgängigkeit gewährleistet ist. (1)	Erhaltungsmaßnahme (verpflichtend) (1)	2 (1)	0,005
268	15	5251	X	1	0	401	BR170	X000	55	X000	641	3260	FBH	SDM 1	305	Wiederherstellung der Durchgängigkeit des Fließgewässers (Rückbau zu enger Durchlässe, Sohlabstürze und Stauanlagen) (1)	Erhaltungsmaßnahme (verpflichtend) (1)	2 (1)	0,005
268	15	5251	X	1	0	401	BR170	X000	55	X000	620	0	GMF	Massnahme aus Freitext		Ausbreitung von Ackerkratzdistel (insbesondre im Osten) eindämmen (1)	Erhaltungsmaßnahme (verpflichtend) (1)	3 (1)	2,147
268	15	5251	X	1	0	401	BR170	X000	55	X000	641	3260	FBH	SDM 2	303	Natürliche Fließgewässerdynamik (1)	Erhaltungsmaßnahme (verpflichtend) (1)	1 (1)	0,005
268	15	5251	X	1	0	401	BR170	X000	55	X000	98	0	GMF	Massnahme aus Freitext		weitere Ausbreitung von Ackerkratzdistel (insbesondre im Südwesten) verhindern (1)	Erhaltungsmaßnahme (verpflichtend) (1)	3 (1)	0,012
268	15	5251	X	1	0	401	BR170	X000	55	X000	620	0	GMF	SDM 1	601	Beweidung ganzjährig (1)	Erhaltungsmaßnahme (verpflichtend) (1)	1 (1)	2,147
268	15	5251	X	2	0	401	BR170	X000	55	X000	98	0	GMF	Massnahme aus Freitext		weitere Ausbreitung von Ackerkratzdistel (insbesondre im Südwesten) verhindern (1)	Erhaltungsmaßnahme (verpflichtend) (1)	3 (1)	2,153
268	15	5251	X	2	0	401	BR170	X000	55	X000	98	0	GMF	SDM 1	601	Beweidung ganzjährig (1)	Erhaltungsmaßnahme (verpflichtend) (1)	1 (1)	2,153

Biototyp		Schlüssel	FFH-LRT	§30	Größe [ha]
Biototyp-Gruppe : Acker- und Gartenbau-/Siedlungsbiotope, Gebäude, Verkehrs- und Industrieflächen					
Anlage zur Wasserversorgung		OWV	0	-	0,0070
Aussichtskanzel		OYK	0	-	0,0020
Fläche außerhalb der FFH-/Schutzgebietsgrenze (ohne Kartierung)		Z	0	-	4,1230
Funktechnische Anlage		OT	0	-	0,0040
Historischer/Sonstiger Gebäudekomplex		ON	0	-	0,0470
Hütte		OYH	0	-	0,0610
Hütte (Einzelbaum/Baumbestand)		OYH(HB)	0	-	0,0500
Lagerplatz		OFL	0	-	0,0460
Lagerplatz (Sonstiges Bauwerk)		OFL(OY)	0	-	0,1150
Parkplatz		OVP	0	-	0,1310
Parkplatz (Scher- und Trittrasen)		OVP(GR)	0	-	0,0440
Sonstiger Platz		OVM	0	-	0,0380
Sonstiges Bauwerk		OYS	0	-	0,1000
Sonstiges Bauwerk		OY	0	-	0,0030
Sonstiges Gebäude im Außenbereich		ONS	0	-	0,0070
Sonstiges historisches Gebäude		ONH	0	-	0,0080
Steg		OVG	0	-	0,1280
Straße		OVS	0	-	1,3590
Trockene Holzlagerfläche		ULT	0	-	0,0950
Weg		OVW	0	-	42,3550
Summe					48,7230
Biototyp-Gruppe : Fließgewässer, Gräben					
Kalk- und nährstoffarmer Graben		FGA	0	-	0,0340
Linearquelle		FQL	0	§	0,0000
Linearquelle		FQL	9110	§	0,0120
Naturnaher Bach des Berg- und Hügellands mit Feinsubstrat		FBL	0	§	0,0510
Naturnaher Bach des Berg- und Hügellands mit Schottersubstrat		FBH	9110	§	1,0890
Naturnaher Bach des Berg- und Hügellands mit Schottersubstrat		FBH	(9110)	§	0,0580
Naturnaher Bach des Berg- und Hügellands mit Schottersubstrat		FBH	3260	§	0,4520
Naturnaher Bach des Berg- und Hügellands mit Schottersubstrat		FBH	0	§	1,7340
Naturnaher Bach des Berg- und Hügellands mit Schottersubstrat (Erlen- und Eschenwald der Auen und Quellbereiche)		FBH(WE)	9110	§	0,0190
Naturnaher Bach des Berg- und Hügellands mit Schottersubstrat (Erlen- und Eschenwald der Auen und Quellbereiche)		FBH(WE)	0	§	0,0610
Naturnaher Bach des Berg- und Hügellands mit Schottersubstrat (Naturnaher Quellbereich)		FBH(FQ)	9110	§	0,0550
Naturnaher Bach des Berg- und Hügellands mit Schottersubstrat (Naturnaher Quellbereich)		FBH(FQ)	91E0	§	0,0440
Naturnaher Bach des Berg- und Hügellands mit Schottersubstrat (Naturnaher Quellbereich)		FBH(FQ)	0	§	0,1880
Naturnaher Berglandbach mit Blocksubstrat		FBB	0	§	0,0950
Naturnaher Berglandbach mit Blocksubstrat		FBB	9110	§	0,1080
Quelle mit ausgebautem Abfluss		FYA	0	-	0,0180
Quelle mit künstlichem Becken		FYB	0	-	0,0150
Sicker- oder Rieselquelle		FQR	0	§	0,3880
Sicker- oder Rieselquelle		FQR	9130	§	0,0100
Sicker- oder Rieselquelle		FQR	9110	§	0,2450
Sicker- oder Rieselquelle		FQR	(9110)	§	0,0160
Sicker- oder Rieselquelle (Bodensaurer Buchenwald)		FQR(WL)	9110	§	0,0000

	Biotoptyp	Schlüssel	FFH-LRT	§30	Größe [ha]
	Sicker- oder Rieselquelle (Erlen- und Eschenwald der Auen und Quellbereiche)	FQR(WE)	0	§	0,0630
	Sonstiger vegetationsarmer Graben	FGZ	0	-	0,1110
	Sonstiger vegetationsarmer Graben	FGZ	91E0	-	0,0460
	Sonstiger vegetationsarmer Graben	FGZ	9110	-	0,0370
	Sonstiger vegetationsarmer Graben (Erlen- und Eschenwald der Auen und Quellbereiche)	FGZ(WE)	0	-	0,0180
	Sonstiger vegetationsarmer Graben (Halbruderale Gras- und Staudenflur)	FGZ(UH)	0	-	0,0680
	Sturzquelle	FQS	0	§	0,0030
	Sturzquelle	FQS	9110	§	0,0020
Summe					5,0400
	Biotoptyp-Gruppe : Gesteins- und Offenbodenbiotope				
	Anthropogene basenarme Silikatfelswand	RDA	0	-	0,1270
	Anthropogene basenarme Silikatfelswand	RDA	9110	-	0,1090
	Anthropogene basenarme Silikatschutthalde	RDH	0	-	0,2100
	Anthropogene basenarme Silikatschutthalde (Anthropogene Silikatgesteinsflur)	RDH(RD)	0	-	0,0560
	Anthropogene basenarme Silikatschutthalde (Ruderalgebüsch/Sonstiges Gebüsch)	RDH(BR)	0	-	0,0480
	Felsblock/Steinhaufen aus Silikatgestein	RES	0	-	0,0010
	Natursteinmauer	OMN	0	-	0,0070
Summe					0,5580
	Biotoptyp-Gruppe : Grünland, Sümpfe, Magerrasen, Heiden, Brachen				
	Adlerfarnflur auf Sand- und Lehm Böden	UMA	0	-	1,1180
	Adlerfarnflur auf Sand- und Lehm Böden	UMA	9110	-	0,0570
	Adlerfarnflur auf Sand- und Lehm Böden (Bodensaurer Buchenwald)	UMA(WL)	0	-	0,2700
	Adlerfarnflur auf Sand- und Lehm Böden (Bodensaurer Eichenmischwald)	UMA(WQ)	0	-	0,2800
	Adlerfarnflur auf Sand- und Lehm Böden (Einzelbaum/Baumbestand)	UMA(HB)	0	-	0,3800
	Adlerfarnflur auf Sand- und Lehm Böden (Halbruderale Gras- und Staudenflur)	UMA(UH)	0	-	0,4980
	Adlerfarnflur auf Sand- und Lehm Böden (Streuobstbestand)	UMA(HO)	0	-	0,3690
	Adlerfarnflur auf Sand- und Lehm Böden (Verkehrsfläche)	UMA(OV)	0	-	0,5420
	Adlerfarnflur auf Sand- und Lehm Böden (Wald-Jungbestand)	UMA(WJ)	0	-	0,3000
	Adlerfarnflur auf Sand- und Lehm Böden (Waldlichtungsflur)	UMA(UW)	0	-	0,3730
	Artenarme Brennesselflur (Halbruderale Gras- und Staudenflur)	UHB(UH)	0	-	0,1910
	Artenarme Brennesselflur (Ruderalgebüsch/Sonstiges Gebüsch)	UHB(BR)	0	-	0,1580
	Artenarmes Extensivgrünland trockener Mineralböden	GET	0	-	7,1640
	Artenarmes Extensivgrünland trockener Mineralböden (Basenarmer Lehmacker)	GET(AL)	(6510)	-	0,2770
	Artenarmes Extensivgrünland trockener Mineralböden (Halbruderale Gras- und Staudenflur)	GET(UH)	0	-	0,4160
	Artenarmes Extensivgrünland trockener Mineralböden (Mesophiles Grünland)	GET(GM)	(6510)	-	0,1370
	Artenarmes Extensivgrünland trockener Mineralböden (Mesophiles Grünland)	GET(GM)	0	-	8,9580
	Basen- und nährstoffarmes Sauergras-/Binsenried (Sauergras-, Binsen- und Staudenried)	NSA(NS)	7140	§	0,5020
	Binsen- und Simsenried nährstoffreicher Standorte	NSB	0	§	0,0750
	Binsen- und Simsenried nährstoffreicher Standorte (Seggen-, binsen- oder hochstaudenreiche Nasswiese)	NSB(GN)	0	§	0,0490

Biotoptyp	Schlüssel	FFH-LRT	§30	Größe [ha]
Feuchter Borstgras-Magerrasen	RNF	6230	§	0,1150
Gras- und Staudenflur mittlerer Standorte	UM	0	-	0,1700
GRÜNLAND	G	0	-	2,8730
Halbruderale Gras- und Staudenflur feuchter Standorte	UHF	0	-	1,2990
Halbruderale Gras- und Staudenflur feuchter Standorte (Einzelbaum/Baumbestand)	UHF(HB)	0	-	0,2380
Halbruderale Gras- und Staudenflur feuchter Standorte (Sonstiger Nadelforst)	UHF(WZ)	0	-	0,2060
Halbruderale Gras- und Staudenflur mittlerer Standorte	UHM	0	-	8,6100
Halbruderale Gras- und Staudenflur mittlerer Standorte (Einzelbaum/Baumbestand)	UHM(HB)	0	-	1,1200
Halbruderale Gras- und Staudenflur mittlerer Standorte (Gras- und Staudenflur mittlerer Standorte)	UHM(UM)	0	-	0,3870
Halbruderale Gras- und Staudenflur mittlerer Standorte (Halbruderale Gras- und Staudenflur)	UHM(UH)	0	-	0,1070
Halbruderale Gras- und Staudenflur mittlerer Standorte (Holzlagerfläche im Wald)	UHM(UL)	0	-	0,0730
Halbruderale Gras- und Staudenflur mittlerer Standorte (Wald-Jungbestand)	UHM(WJ)	0	-	0,0410
Halbruderale Gras- und Staudenflur mittlerer Standorte (Waldlichtungsflur)	UHM(UW)	0	-	0,2130
Mageres mesophiles Grünland kalkarmer Standorte	GMA	0	§	0,4680
Mageres mesophiles Grünland kalkarmer Standorte	GMA	6510	§	0,3870
Mageres mesophiles Grünland kalkarmer Standorte (Bergwiese)	GMA(GT)	(6520)	§	0,2680
Mäßig nährstoffreiche Nasswiese	GNM	0	§	0,1750
Mäßig nährstoffreiches Sauergras-/Binsenried (Naturnaher Quellbereich)	NSM(FQ)	0	§	0,0240
Mäßig nährstoffreiches Sauergras-/Binsenried (Seggen-, binsen- oder hochstaudenreiche Nasswiese)	NSM(GN)	0	§	0,2690
Mesophiles Grünland mäßig feuchter Standorte	GMF	0	§	4,6400
Mesophiles Grünland mäßig feuchter Standorte	GMF	6510	§	0,9350
Mesophiles Grünland mäßig feuchter Standorte (Artenarmes Intensivgrünland)	GMF(GI)	0	§	0,8600
Mesophiles Grünland mäßig feuchter Standorte (Sonstiges artenreiches Feucht- und Nassgrünland)	GMF(GF)	0	§	0,5870
Nährstoffarmes Flatterbinsenried	NSF	0	§	0,0280
Nährstoffarmes Flatterbinsenried (Wollgras-Stadium von Hoch- und Übergangsmooren)	NSF(MW)	0	§	0,8570
Nitrophiler Staudensaum	UHN	0	-	0,1040
Pfeifengrasrasen auf Mineralböden	RAP	0	-	0,4610
Seggen-, binsen- oder hochstaudenreicher Flutrasen (Seggen-, binsen- oder hochstaudenreiche Nasswiese)	GNF(GN)	0	§	0,0220
Silikatheide des Hügellands (Borstgras-Magerrasen)	HCH(RN)	4030	§	0,2740
Sonstige artenarme Grasflur magerer Standorte	RAG	0	-	0,3980
Sonstige artenarme Grasflur magerer Standorte (Borstgras-Magerrasen)	RAG(RN)	0	-	0,2830
Sonstige artenarme Grasflur magerer Standorte (Waldlichtungsflur)	RAG(UW)	0	-	0,4650
Sonstige Neophytenflur	UNZ	0	-	0,0060
Sonstiger feuchter Hochstauden-Waldsaum (Artenarme Neophytenflur)	UFW(UN)	0	-	0,1410
Sonstiger Flutrasen	GFF	0	§	0,0170
Sonstiger Flutrasen (Mesophiles Grünland)	GFF(GM)	0	§	0,1690
Sonstiger Flutrasen (Pionierflur trockenfallender Stillgewässer)	GFF(SP)	0	§	0,0570

	Biotoptyp	Schlüssel	FFH-LRT	§30	Größe [ha]
	Sonstiger nährstoffreicher Sumpf	NSR	0	§	0,0650
	Sonstiger nährstoffreicher Sumpf (Erlen- und Eschenwald der Auen und Quellbereiche)	NSR(WE)	(91E0)	§	0,0690
	Sonstiger nährstoffreicher Sumpf (Feuchte Hochstaudenflur)	NSR(UF)	0	§	0,0150
	Sonstiges feuchtes Extensivgrünland	GEF	0	-	0,7360
	Sonstiges feuchtes Extensivgrünland (Mesophiles Grünland)	GEF(GM)	0	-	0,8450
	Sonstiges feuchtes Extensivgrünland (Sonstiges artenreiches Feucht- und Nassgrünland)	GEF(GF)	0	-	0,4920
	Sonstiges feuchtes Extensivgrünland (Streuobstbestand)	GEF(HO)	0	-	0,0340
	Sonstiges feuchtes Intensivgrünland (Mesophiles Grünland)	GIF(GM)	0	-	2,3120
	Sonstiges mageres Nassgrünland (Mesophiles Grünland)	GNW(GM)	0	§	0,5900
	Sonstiges mageres Nassgrünland (Pfeifengras-Moorstadium)	GNW(MP)	(6230)	§	0,1890
	Sonstiges mesophiles Grünland	GMS	(6510)	§	0,7300
	Sonstiges mesophiles Grünland	GMS	6510	§	0,6970
	Sonstiges mesophiles Grünland	GMS	0	§	1,3840
	Sonstiges mesophiles Grünland (Artenarmes Heide- oder Magerrasenstadium)	GMS(RA)	0	§	0,2170
	Sonstiges mesophiles Grünland (Mesophiles Grünland)	GMS(GM)	0	§	0,1130
	Sonstiges mesophiles Grünland (Mesophiles Grünland)	GMS(GM)	6510	§	0,4310
	Sonstiges mesophiles Grünland (Ruderalgebüsch/Sonstiges Gebüsch)	GMS(BR)	0	§	0,1190
	Sonstiges mesophiles Grünland (Sonstiger Gehölzbestand/Gehölzpflanzung)	GMS(HP)	0	§	0,3940
	Trockener Borstgras-Magerrasen tieferer Lagen (Borstgras-Magerrasen)	RNT(RN)	6230	§	0,0550
Summe					58,9480
	Biotoptyp-Gruppe : Hecken, Streuobst, Gehölze, Gebüsche				
	Allee/Baumreihe	HBA	0	-	1,4500
	Allee/Baumreihe (Artenarme Neophytenflur)	HBA(UN)	0	-	0,0930
	Allee/Baumreihe (Einzelstrauch)	HBA(BE)	0	-	0,0260
	Allee/Baumreihe (Halbruderaler Gras- und Staudenflur)	HBA(UH)	0	-	0,1650
	Allee/Baumreihe (Landröhricht)	HBA(NR)	0	-	0,0130
	Allee/Baumreihe (Mesophiler Buchenwald)	HBA(WM)	0	-	0,0950
	Bodensaures Weiden-/Faulbaumgebüsch (Wald-Jungbestand)	BSF(WJ)	0	-	0,0860
	Einzelbaum/Baumbestand	HB	0	-	0,0420
	Feuchtgebüsch nährstoffärmerer Standorte	BFA	0	-	0,8540
	Feuchtgebüsch nährstoffärmerer Standorte (Waldlichtungsflur)	BFA(UW)	0	-	0,2270
	Mesophiles Haselgebüsch	BMH	0	-	0,7380
	Rubus-/Lianen-Gestrüpp	BRR	0	-	0,2360
	Ruderalgebüsch	BRU	0	-	0,0330
	Sonstiger Einzelbaum/Baumgruppe	HBE	0	-	1,6170
	Sonstiger Einzelbaum/Baumgruppe	HBE	9130	-	0,0000
	Sonstiger Einzelbaum/Baumgruppe	HBE	9110	-	0,0020
	Sonstiger Einzelbaum/Baumgruppe (Halbruderaler Gras- und Staudenflur)	HBE(UH)	0	-	0,0880
	Sonstiger Einzelbaum/Baumgruppe (Waldlichtungsflur)	HBE(UW)	0	-	0,4720
	Sonstiger standortgerechter Gehölzbestand	HPS	0	-	0,2200
Summe					6,4570
	Biotoptyp-Gruppe : Hoch- und Übergangsmoore				
	Adlerfarnbestand auf entwässertem Moor	MDA	0	-	3,0080

	Biotoptyp	Schlüssel	FFH-LRT	§30	Größe [ha]
	Besenheide-Hochmoordegenerationsstadium (Moorheidestadium von Hochmooren)	MGB(MG)	7120	§	4,8640
	Besenheide-Hochmoordegenerationsstadium (Wollgras-Stadium von Hoch- und Übergangsmooren)	MGB(MW)	7120	§	2,4550
	Feuchteres Glockenheide-Hochmoordegenerationsstadium	MGF	7120	§	1,2550
	Feuchteres Pfeifengras-Moorstadium	MPF	7120	§	3,5140
	Feuchteres Pfeifengras-Moorstadium	MPF	0	§	0,3680
	Feuchteres Pfeifengras-Moorstadium (Pfeifengras-Moorstadium)	MPF(MP)	7120	§	0,4240
	Feuchteres Pfeifengras-Moorstadium (Sauergras-, Binsen- und Staudenried)	MPF(NS)	0	§	0,0800
	Feuchteres Pfeifengras-Moorstadium (Sauergras-, Binsen- und Staudenried)	MPF(NS)	7140	§	0,1780
	Feuchteres Pfeifengras-Moorstadium (Wollgras-Stadium von Hoch- und Übergangsmooren)	MPF(MW)	7120	§	0,5570
	Hochmoor-Renaturierungsfläche mit lückiger Pioniervegetation	MIP	7120	-	0,0050
	Sonstiges Torfmoos-Wollgras-Moorstadium	MWT	7140	§	1,3420
	Sonstiges Torfmoos-Wollgras-Moorstadium	MWT	7120	§	1,2420
	Sonstiges Torfmoos-Wollgras-Moorstadium (Moorheidestadium von Hochmooren)	MWT(MG)	7120	§	0,1190
	Sonstiges Torfmoos-Wollgras-Moorstadium (Naturnahes nährstoffarmes Stillgewässer)	MWT(SO)	7140	§	0,0030
	Sonstiges Torfmoos-Wollgras-Moorstadium (Wollgras-Stadium von Hoch- und Übergangsmooren)	MWT(MW)	7140	§	0,2680
	Sonstiges Zwergstrauch-Hochmoordegenerationsstadium	MGZ	7120	§	0,2900
	Sonstiges Zwergstrauch-Hochmoordegenerationsstadium (Pfeifengras-Moorstadium)	MGZ(MP)	7120	§	2,1120
	Stillstandskomplex naturnaher Bergland-Hochmoore	MBS	7110	§	5,3440
	Trockeneres Pfeifengras-Moorstadium	MPT	0	-	4,4030
	Trockeneres Pfeifengras-Moorstadium	MPT	7120	-	0,1380
	Trockeneres Pfeifengras-Moorstadium (Einzelbaum/Baumbestand)	MPT(HB)	0	-	5,5880
	Trockeneres Pfeifengras-Moorstadium (Naturnahes nährstoffarmes Stillgewässer)	MPT(SO)	0	-	0,8110
	Trockeneres Pfeifengras-Moorstadium (Sonstiger Pionier- und Sukzessionswald)	MPT(WP)	0	-	0,9410
	Trockeneres Pfeifengras-Moorstadium (Sonstiges Moordegenerationsstadium)	MPT(MD)	0	-	0,6000
	Trockeneres Pfeifengras-Moorstadium (Waldlichtungsflur)	MPT(UW)	0	-	5,7520
	Überstaute Hochmoor-Renaturierungsfläche	MIW	0	-	0,0230
	Wollgras-Torfmoos-Schwingrasen	MWS	7140	§	0,1430
	Wollgras-Torfmoos-Schwingrasen (Naturnahes nährstoffarmes Stillgewässer)	MWS(SO)	7140	§	0,0120
Summe					45,8390
	Biotoptyp-Gruppe : Stillgewässer				
	Naturnahes nährstoffarmes Torfstichgewässer	SOT	3160	§	0,0030
	Naturnahes nährstoffarmes Torfstichgewässer (Verlandungsbereich nährstoffarmer Stillgewässer)	SOT(VO)	3160	§	0,3160
	Naturnahes nährstoffarmes Torfstichgewässer (Wollgras-Stadium von Hoch- und Übergangsmooren)	SOT(MW)	3160	§	0,0020
	Sonstiges naturnahes nährstoffarmes Abbaugewässer	SOA	0	§	0,0420
	Sonstiges naturnahes nährstoffarmes Stillgewässer	SOZ	9110	§	0,0870
	Sonstiges naturnahes nährstoffarmes Stillgewässer	SOZ	3160	§	0,0690
	Sonstiges naturnahes nährstoffarmes Stillgewässer	SOZ	0	§	0,1820

Summe

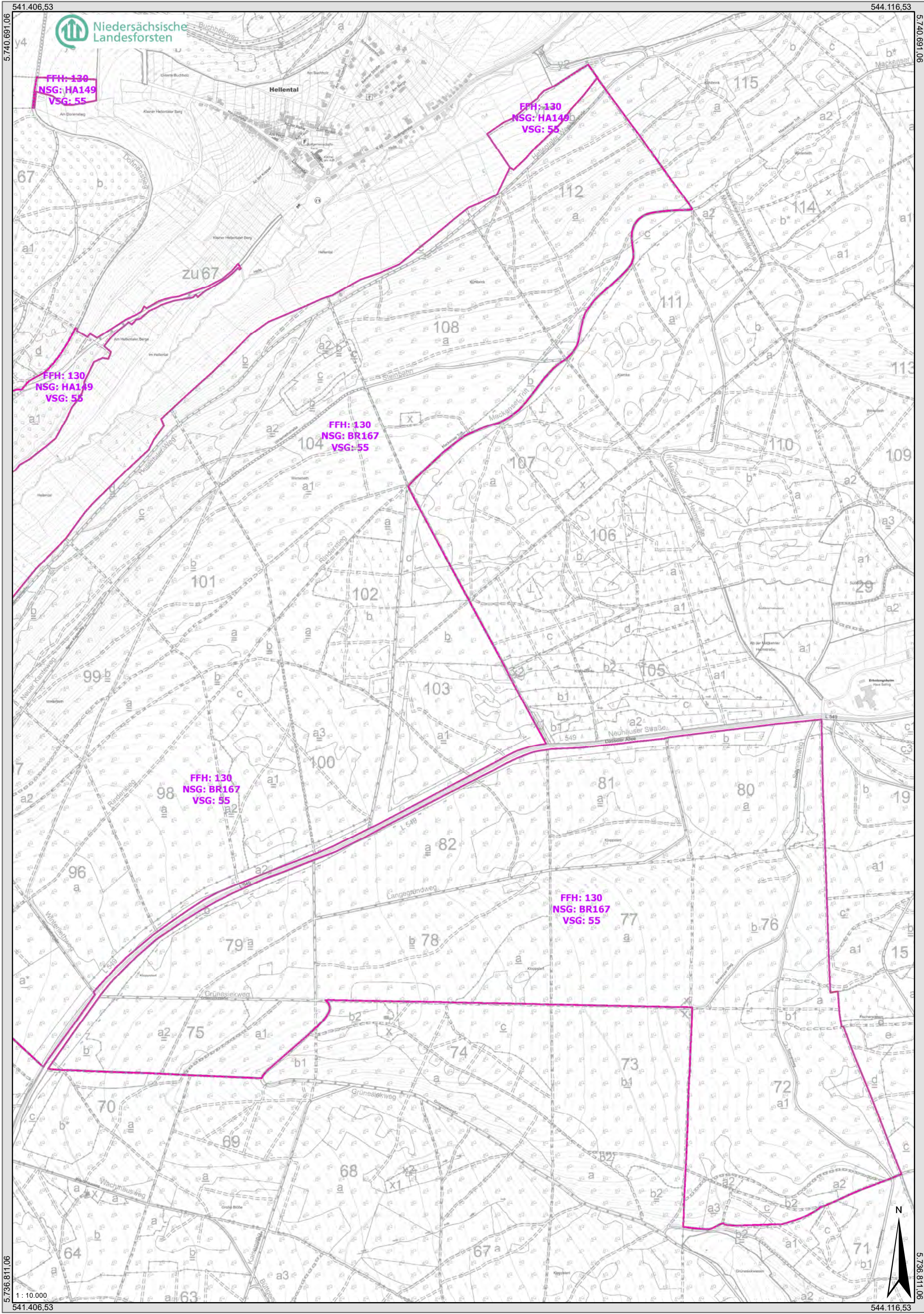
Biotoptyp	Schlüssel	FFH-LRT	§30	Größe [ha]
Sonstiges naturnahes nährstoffarmes Stillgewässer (Verlandungsbereich nährstoffarmer Stillgewässer)	SOZ(VO)	3160	§	1,1360
Sonstiges naturnahes nährstoffarmes Stillgewässer (Verlandungsbereich nährstoffarmer Stillgewässer)	SOZ(VO)	0	§	0,0690
Sonstiges naturnahes nährstoffarmes Stillgewässer (Verlandungsbereich nährstoffreicher Stillgewässer)	SOZ(VE)	9110	§	0,0020
Sonstiges naturnahes nährstoffreiches Stillgewässer	SEZ	9110	§	0,0130
Sonstiges naturnahes nährstoffreiches Stillgewässer	SEZ	0	§	0,0350
Sonstiges naturnahes nährstoffreiches Stillgewässer (Verlandungsbereich nährstoffreicher Stillgewässer)	SEZ(VE)	0	§	0,5420
Sonstiges Röhricht nährstoffarmer Stillgewässer (Naturnahes nährstoffarmes Stillgewässer)	VORZ(SO)	0	§	0,0030
Verlandungsbereich nährstoffarmer Stillgewässer mit Flatterbinse (Verlandungsbereich nährstoffarmer Stillgewässer)	VOB(VO)	0	§	0,0040
Verlandungsbereich nährstoffarmer Stillgewässer mit Röhricht (Verlandungsbereich nährstoffarmer Stillgewässer)	VOR(VO)	0	§	0,0350
Verlandungsbereich nährstoffreicher Stillgewässer mit Flutrasen/Binsen (Moor- und Sumpfbüsch)	VEF(BN)	0	§	0,0730
Verlandungsbereich nährstoffreicher Stillgewässer mit Flutrasen/Binsen (Naturnahes nährstoffreiches Stillgewässer)	VEF(SE)	0	§	0,0180
Verlandungsbereich nährstoffreicher Stillgewässer mit Seggen (Naturnahes nährstoffreiches Stillgewässer)	VEC(SE)	0	§	0,0600
Verlandungsbereich nährstoffreicher Stillgewässer mit wurzelnden Schwimmblattpflanzen (Naturnahes nährstoffreiches Stillgewässer)	VES(SE)	0	§	0,3900
Waldtümpel	STW	0	§	0,0390
Waldtümpel	STW	9110	§	0,0600
Waldtümpel (Sonstiger Nadelforst)	STW(WZ)	9110	§	0,0020
				3,1820
Biotoptyp-Gruppe : Wälder				
Birken- und Kiefern-Sumpfwald	WNB	0	§	0,4470
Birken- und Zitterpappel-Pionierwald	WPB	0	-	1,6510
Birken- und Zitterpappel-Pionierwald (Bodensaurer Eichenmischwald)	WPB(WQ)	0	-	0,3050
Birken- und Zitterpappel-Pionierwald (Bodensaures Laubgebüsch)	WPB(BS)	0	-	0,6670
Birken- und Zitterpappel-Pionierwald (Graben)	WPB(FG)	0	-	0,3510
Birken- und Zitterpappel-Pionierwald (Sonstiger Pionier- und Sukzessionswald)	WPB(WP)	0	-	0,6460
Birken- und Zitterpappel-Pionierwald (Sonstiges Moordegenerationsstadium)	WPB(MD)	0	-	4,0080
Birken- und Zitterpappel-Pionierwald (Waldlichtungsflur)	WPB(UW)	0	-	12,7140
Bodensaurer Buchenwald	WL	0	-	203,6880
Bodensaurer Buchenwald (Bodensaurer Eichenmischwald)	WL(WQ)	0	-	0,5280
Bodensaurer Buchenwald des Berg- und Hügellands	WLB	0	-	0,3980
Bodensaurer Buchenwald des Berg- und Hügellands	WLB	(9110)	-	0,7540
Bodensaurer Buchenwald des Berg- und Hügellands	WLB	9110	-	1.968,2100
Bodensaurer Buchenwald des Berg- und Hügellands (Anthropogene Silikatgesteinsflur)	WLB(RD)	9110	-	11,6290
Bodensaurer Buchenwald des Berg- und Hügellands (Bodensaurer Eichenmischwald)	WLB(WQ)	9110	-	64,9020
Bodensaurer Buchenwald des Berg- und Hügellands (Einzelbaum/Baumbestand)	WLB(HB)	9110	-	1,5690
Bodensaurer Buchenwald des Berg- und Hügellands (Erlen- und Eschenwald der Auen und Quellbereiche)	WLB(WE)	9110	-	0,2630

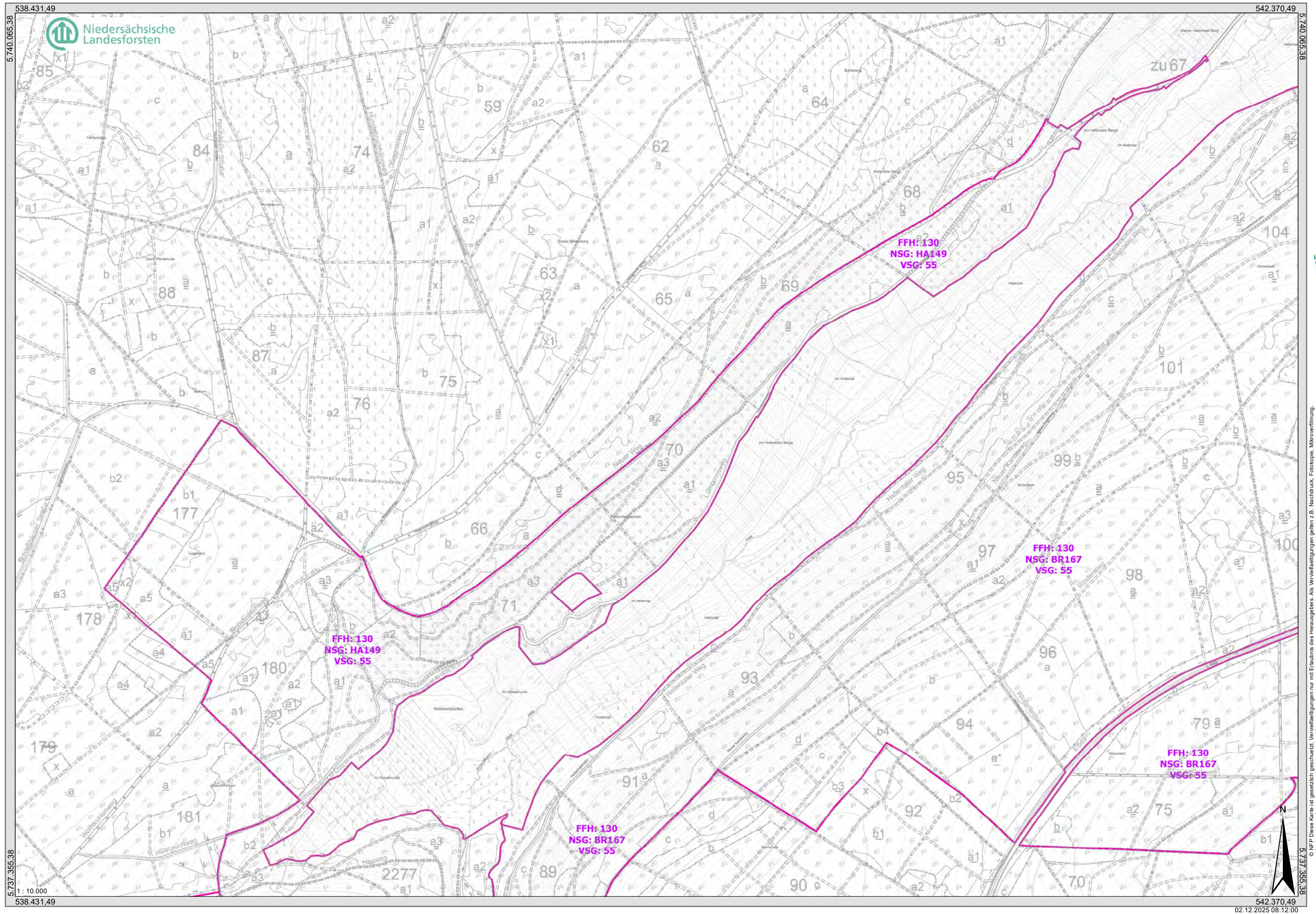
Biotoptyp	Schlüssel	FFH-LRT	§30	Größe [ha]
Bodensaurer Buchenwald des Berg- und Hügellands (Gras- und Staudenflur mittlerer Standorte)	WLB(UM)	9110	-	1,5390
Bodensaurer Buchenwald des Berg- und Hügellands (Mesophiler Buchenwald)	WLB(WM)	9110	-	43,8990
Bodensaurer Buchenwald des Berg- und Hügellands (Natürlicher Erdfall)	WLB(DE)	9110	-	1,6130
Bodensaurer Buchenwald des Berg- und Hügellands (Sonstiger Laubforst)	WLB(WX)	9110	-	0,1800
Bodensaurer Buchenwald des Berg- und Hügellands (Sonstiger Nadelforst)	WLB(WZ)	0	-	3,1480
Bodensaurer Buchenwald des Berg- und Hügellands (Sonstiger Nadelforst)	WLB(WZ)	9110	-	1,0770
Bodensaurer Buchenwald des Berg- und Hügellands (Sonstiger Pionier- und Sukzessionswald)	WLB(WP)	9110	-	0,5450
Bodensaurer Buchenwald des Berg- und Hügellands (Sonstiges Feuchtgebüsch)	WLB(BF)	9110	-	0,3050
Bodensaurer Buchenwald des Berg- und Hügellands (Verkehrsfläche)	WLB(OV)	9110	-	1,6940
Bodensaurer Buchenwald des Berg- und Hügellands (Wald-Jungbestand)	WLB(WJ)	9110	-	1,3530
Bodensaurer Buchenwald des Berg- und Hügellands (Waldlichtungsflur)	WLB(UW)	9110	-	19,6450
Bodensaurer Buchenwald (Mesophiler Buchenwald)	WL(WM)	0	-	3,3610
Bodensaurer Buchenwald (Sonstiger Nadelforst)	WL(WZ)	0	-	63,3800
Bodensaurer Eichenmischwald	WQ	0	-	4,9600
Bodensaurer Eichenmischwald (Bodensaurer Buchenwald)	WQ(WL)	0	-	10,3720
Bodensaurer Eichenmischwald feuchter Böden des Berg- und Hügellands	WQB	0	-	2,3160
Bodensaurer Eichenmischwald feuchter Böden des Berg- und Hügellands (Bodensaurer Buchenwald)	WQB(WL)	9110	-	0,3740
Douglasienforst	WZD	0	-	5,0970
Douglasienforst (Bodensaurer Buchenwald)	WZD(WL)	(9110)	-	3,8300
Douglasienforst (Bodensaurer Buchenwald)	WZD(WL)	0	-	0,2420
Douglasienforst (Bodensaurer Buchenwald)	WZD(WL)	9110	-	0,1430
Douglasienforst (Sonstiger Nadelforst)	WZD(WZ)	0	-	0,3470
Erlen- und Eschen-Auwald schmaler Bachtäler	WEB	91E0	§	7,3600
Erlen- und Eschen-Auwald schmaler Bachtäler (Erlen-Bruchwald)	WEB(WA)	91E0	§	0,4010
Erlen- und Eschen-Auwald schmaler Bachtäler (Naturnaher Quellbereich)	WEB(FQ)	91E0	§	0,1870
Erlen- und Eschen-Quellwald	WEQ	91E0	§	1,3920
Erlen- und Eschen-Sumpfwald	WNE	0	§	0,0610
Erlenwald entwässerter Standorte	WU	0	-	0,2140
(Fichten-)Birken-Bruchwald des höheren Berglands	WBB	91D0	§	21,5740
(Fichten-)Birken-Bruchwald des höheren Berglands (Birken- und Kiefernwald entwässerter Moore)	WBB(WV)	91D0	§	5,4860
(Fichten-)Birken-Bruchwald des höheren Berglands (Verkehrsfläche)	WBB(OV)	91D0	§	3,2300
Fichtenforst	WZF	0	-	401,8960
Fichtenforst	WZF	(9110)	-	1,9080
Fichtenforst (Anthropogene Silikatgesteinsflur)	WZF(RD)	0	-	0,1900
Fichtenforst (Bodensaurer Buchenwald)	WZF(WL)	(9110)	-	40,0040
Fichtenforst (Bodensaurer Buchenwald)	WZF(WL)	0	-	35,6670
Fichtenforst (Bodensaurer Eichenmischwald)	WZF(WQ)	0	-	1,0700

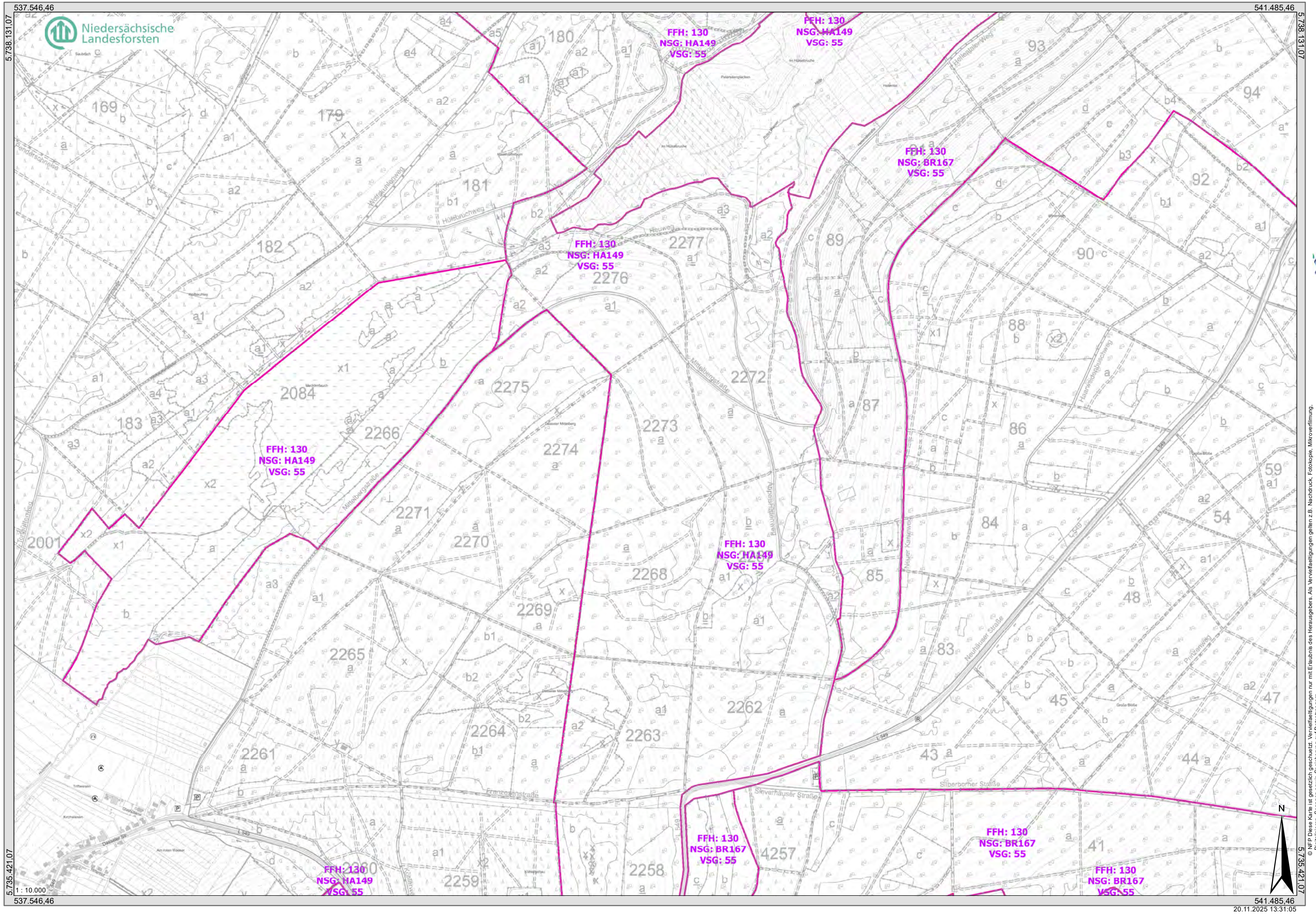
Biotoptyp	Schlüssel	FFH-LRT	§30	Größe [ha]
Fichtenforst (Erlen- und Eschenwald der Auen und Quellbereiche)	WZF(WE)	0	-	0,3070
Fichtenforst (Graben)	WZF(FG)	0	-	1,0250
Fichtenforst (Gras- und Staudenflur mittlerer Standorte)	WZF(UM)	0	-	3,9730
Fichtenforst (Sonstiger Nadelforst)	WZF(WZ)	0	-	6,0610
Fichtenforst (Sonstiger Nadelforst)	WZF(WZ)	(9110)	-	2,7550
Fichtenforst (Sonstiger Pionier- und Sukzessionswald)	WZF(WP)	0	-	0,1160
Fichtenforst (Strukturreicher Waldrand)	WZF(WR)	0	-	0,5070
Fichtenforst (Wald-Jungbestand)	WZF(WJ)	(9110)	-	2,0690
Fichtenforst (Wald-Jungbestand)	WZF(WJ)	0	-	21,7790
Fichtenforst (Waldlichtungsflur)	WZF(UW)	0	-	5,6730
Lärchenforst	WZL	0	-	6,1520
Lärchenforst (Bodensaurer Buchenwald)	WZL(WL)	(9110)	-	17,8950
Lärchenforst (Bodensaurer Buchenwald)	WZL(WL)	0	-	20,9510
Lärchenforst (Sonstiger Nadelforst)	WZL(WZ)	(9110)	-	2,0420
Laubforst aus einheimischen Arten	WXH	(9110)	-	0,1190
Laubforst aus einheimischen Arten	WXH	9110	-	1,6360
Laubforst aus einheimischen Arten	WXH	0	-	29,9280
Laubforst aus einheimischen Arten (Bodensaurer Buchenwald)	WXH(WL)	(9110)	-	31,6720
Laubforst aus einheimischen Arten (Bodensaurer Buchenwald)	WXH(WL)	0	-	3,0260
Laubforst aus einheimischen Arten (Bodensaurer Eichenmischwald)	WXH(WQ)	0	-	6,2120
Laubforst aus einheimischen Arten (Erlen- und Eschenwald der Auen und Quellbereiche)	WXH(WE)	0	-	2,4540
Laubforst aus einheimischen Arten (Gras- und Staudenflur mittlerer Standorte)	WXH(UM)	0	-	0,6060
Laubforst aus einheimischen Arten (Naturnaher Quellbereich)	WXH(FQ)	0	-	0,1910
Laubforst aus einheimischen Arten (Sonstiger Nadelforst)	WXH(WZ)	(9110)	-	4,4250
Laubforst aus einheimischen Arten (Sonstiger Nadelforst)	WXH(WZ)	0	-	1,6430
Laubforst aus einheimischen Arten (Sonstiger Pionier- und Sukzessionswald)	WXH(WP)	0	-	2,0840
Laubwald-Jungbestand	WJL	9110	-	0,6900
Laubwald-Jungbestand	WJL	0	-	5,6280
Laubwald-Jungbestand (Birken- und Kiefernwald entwässerter Moore)	WJL(WV)	0	-	0,1370
Laubwald-Jungbestand (Bodensaurer Buchenwald)	WJL(WL)	9110	-	0,3780
Laubwald-Jungbestand (Pfeifengras-Moorstadium)	WJL(MP)	0	-	0,2730
Laubwald-Jungbestand (Wald-Jungbestand)	WJL(WJ)	0	-	0,5750
Laubwald-Jungbestand (Waldlichtungsflur)	WJL(UW)	(9110)	-	7,1540
Laubwald-Jungbestand (Waldlichtungsflur)	WJL(UW)	0	-	1,7020
Mesophiler Buchenwald kalkärmerer Standorte des Berg- und Hügellands	WMB	9130	-	7,8900
Mesophiler Buchenwald kalkärmerer Standorte des Berg- und Hügellands (Anthropogene Silikatgesteinsflur)	WMB(RD)	9130	-	3,3690
Mesophiler Buchenwald kalkärmerer Standorte des Berg- und Hügellands (Bodensaurer Buchenwald)	WMB(WL)	9130	-	12,9440
Mesophiler Buchenwald kalkärmerer Standorte des Berg- und Hügellands (Felsblock/Steinhaufen)	WMB(RE)	9130	-	2,7130
Mesophiler Kalkbuchenwald	WMK	9130	-	3,2720
Nadelwald-Jungbestand	WJN	0	-	0,4080
Nadelwald-Jungbestand	WJN	(9110)	-	0,4520
Nadelwald-Jungbestand (Wald-Jungbestand)	WJN(WJ)	(9110)	-	1,0470

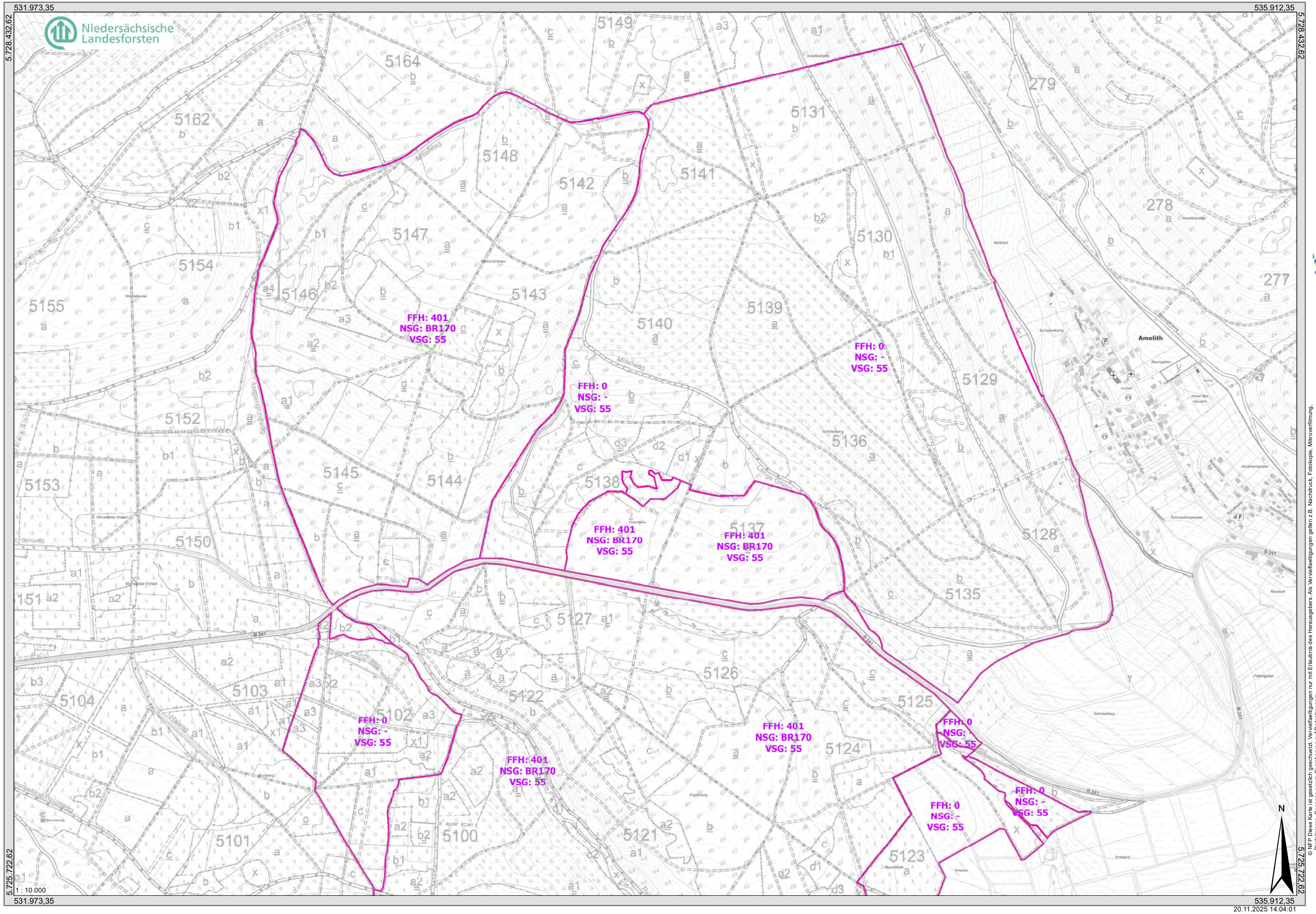
Biotoptyp	Schlüssel	FFH-LRT	§30	Größe [ha]
Nadelwald-Jungbestand (Waldlichtungsflur)	WJN(UW)	0	-	0,7130
Pfeifengras-Birken- und -Kiefern-Moorwald	WVP	0	-	0,6820
Pfeifengras-Birken- und -Kiefern-Moorwald (Birken- und Kiefernwald entwässerter Moore)	WVP(WV)	0	-	1,9820
Pfeifengras-Birken- und -Kiefern-Moorwald (Moorheidestadium von Hochmooren)	WVP(MG)	91D0	-	0,7010
Pfeifengras-Birken- und -Kiefern-Moorwald (Pfeifengras-Moorstadium)	WVP(MP)	0	-	2,6430
Pfeifengras-Birken- und -Kiefern-Moorwald (Sonstiges Feuchtgebüsch)	WVP(BF)	0	-	0,1000
Sekundärer Fichten-Sukzessionswald	WPF	0	-	23,1360
Sekundärer Fichten-Sukzessionswald (Graben)	WPF(FG)	0	-	5,9790
Sekundärer Fichten-Sukzessionswald (Wald-Jungbestand)	WPF(WJ)	0	-	2,4740
Sekundärer Fichten-Sukzessionswald (Waldlichtungsflur)	WPF(UW)	0	-	3,0460
Sonstiger bodensaurer Eichenmischwald	WQE	0	-	125,7740
Sonstiger bodensaurer Eichenmischwald (Bodensaurer Buchenwald)	WQE(WL)	0	-	181,9200
Sonstiger bodensaurer Eichenmischwald (Bodensaurer Buchenwald)	WQE(WL)	9110	-	13,2760
Sonstiger bodensaurer Eichenmischwald (Halbruderale Gras- und Staudenflur)	WQE(UH)	0	-	0,7830
Sonstiger bodensaurer Eichenmischwald (Mesophiler Eichen- und Hainbuchenmischwald)	WQE(WC)	0	-	6,3630
Sonstiger bodensaurer Eichenmischwald (Naturnaher Quellbereich)	WQE(FQ)	0	-	4,6100
Sonstiger bodensaurer Eichenmischwald (Sonstiger Offenbodenbereich)	WQE(DO)	0	-	9,9800
Sonstiger bodensaurer Eichenmischwald (Waldlichtungsflur)	WQE(UW)	0	-	1,5890
Sonstiger Laubforst	WX	0	-	4,2160
Sonstiger Laubforst aus eingeführten Arten	WXS	0	-	0,2200
Sonstiger Laubforst (Bodensaurer Eichenmischwald)	WX(WQ)	0	-	2,0120
Sonstiger Laubforst (Sonstiger Nadelforst)	WX(WZ)	0	-	3,7270
Sonstiger Nadelforst	WZ	0	-	23,2620
Sonstiger Nadelforst aus eingeführten Arten	WZS	0	-	0,4750
Sonstiger Nadelforst aus eingeführten Arten (Waldlichtungsflur)	WZS(UW)	0	-	0,5470
Sonstiger Nadelforst (Bodensaurer Buchenwald)	WZ(WL)	0	-	5,4610
Sonstiger Nadelforst (Waldlichtungsflur)	WZ(UW)	0	-	4,7970
Wald-Jungbestand	WJ	0	-	0,2710
Waldlichtungsflur	UW	0	-	15,2660
Waldlichtungsflur basenarmer Standorte	UWA	0	-	25,0040
Waldlichtungsflur basenarmer Standorte	UWA	9110	-	1,4360
Waldlichtungsflur basenarmer Standorte	UWA	(9110)	-	0,6620
Waldlichtungsflur basenarmer Standorte (Artenarmes Heide- oder Magerrasenstadium)	UWA(RA)	0	-	5,2150
Waldlichtungsflur basenarmer Standorte (Bodensaurer Buchenwald)	UWA(WL)	0	-	0,3050
Waldlichtungsflur basenarmer Standorte (Bodensaurer Buchenwald)	UWA(WL)	(9110)	-	0,3110
Waldlichtungsflur basenarmer Standorte (Bodensaurer Buchenwald)	UWA(WL)	9110	-	2,1330
Waldlichtungsflur basenarmer Standorte (Bodensaurer Eichenmischwald)	UWA(WQ)	0	-	0,7650

Biotoptyp	Schlüssel	FFH-LRT	§30	Größe [ha]
Waldlichtungsflur basenarmer Standorte (Einzelbaum/Baumbestand)	UWA(HB)	0	-	3,3650
Waldlichtungsflur basenarmer Standorte (Gras- und Staudenflur mittlerer Standorte)	UWA(UM)	0	-	1,7010
Waldlichtungsflur basenarmer Standorte (Halbruderale Gras- und Staudenflur)	UWA(UH)	0	-	0,0300
Waldlichtungsflur basenarmer Standorte (Holzlagerfläche im Wald)	UWA(UL)	0	-	0,4070
Waldlichtungsflur basenarmer Standorte (Ruderalgebüsch/Sonstiges Gebüsch)	UWA(BR)	0	-	0,1730
Waldlichtungsflur basenarmer Standorte (Sand-/Silikat-Zwergstrauchheide)	UWA(HC)	0	-	0,1900
Waldlichtungsflur basenarmer Standorte (Sonstiger Laubforst)	UWA(WX)	0	-	0,3390
Waldlichtungsflur basenarmer Standorte (Sonstiger Nadelforst)	UWA(WZ)	0	-	6,5330
Waldlichtungsflur basenarmer Standorte (Sonstiger Pionier- und Sukzessionswald)	UWA(WP)	0	-	12,7790
Waldlichtungsflur basenarmer Standorte (Sonstiges Moordegenerationsstadium)	UWA(MD)	0	-	6,2840
Waldlichtungsflur basenarmer Standorte (Wald-Jungbestand)	UWA(WJ)	(9110)	-	4,5190
Waldlichtungsflur basenarmer Standorte (Wald-Jungbestand)	UWA(WJ)	9110	-	1,2520
Waldlichtungsflur basenarmer Standorte (Wald-Jungbestand)	UWA(WJ)	0	-	28,0040
Waldlichtungsflur basenarmer Standorte (Waldlichtungsflur)	UWA(UW)	0	-	0,8030
Waldlichtungsflur (Bodensaurer Buchenwald)	UW(WL)	0	-	0,9230
Waldlichtungsflur feuchter bis nasser Standorte	UWF	9110	-	0,4340
Waldlichtungsflur feuchter bis nasser Standorte	UWF	0	-	3,3880
Waldlichtungsflur feuchter bis nasser Standorte (Bodensaurer Buchenwald)	UWF(WL)	(9110)	-	0,4010
Waldlichtungsflur feuchter bis nasser Standorte (Erlen- und Eschenwald der Auen und Quellbereiche)	UWF(WE)	0	-	0,5510
Waldlichtungsflur feuchter bis nasser Standorte (Pfeifengras-Moorstadium)	UWF(MP)	0	-	1,5760
Waldlichtungsflur feuchter bis nasser Standorte (Wald-Jungbestand)	UWF(WJ)	0	-	0,8000
Waldlichtungsflur feuchter bis nasser Standorte (Wald-Jungbestand)	UWF(WJ)	9110	-	0,2800
Waldlichtungsflur feuchter bis nasser Standorte (Waldlichtungsflur)	UWF(UW)	0	-	8,7500
Waldlichtungsflur (Sonstiger Nadelforst)	UW(WZ)	0	-	1,2310
Waldlichtungsflur (Wald-Jungbestand)	UW(WJ)	0	-	2,9380
Waldrand magerer, basenarmer Standorte (Bodensaurer Buchenwald)	WRA(WL)	0	-	0,2400
Waldrand mittlerer Standorte	WRM	9110	-	0,0150
Zwergstrauch-Birken- und -Kiefern-Moorwald	WVZ	91D0	-	0,1430
Zwergstrauch-Birken- und -Kiefern-Moorwald	WVZ	0	-	0,9330
Zwergstrauch-Birken- und -Kiefern-Moorwald (Birken- und Kiefern-Bruchwald)	WVZ(WB)	91D0	-	0,2240
Zwergstrauch-Birken- und -Kiefern-Moorwald (Birken- und Kiefernwald entwässerter Moore)	WVZ(WV)	0	-	1,3010
Zwergstrauch-Birken- und -Kiefern-Moorwald (Bodensaurer Buchenwald)	WVZ(WL)	0	-	0,0640
Zwergstrauch-Birken- und -Kiefern-Moorwald (Einzelbaum/Baumbestand)	WVZ(HB)	0	-	3,9770
Zwergstrauch-Birken- und -Kiefern-Moorwald (Sonstiger Pionier- und Sukzessionswald)	WVZ(WP)	0	-	0,3520
Summe				3.763,4590

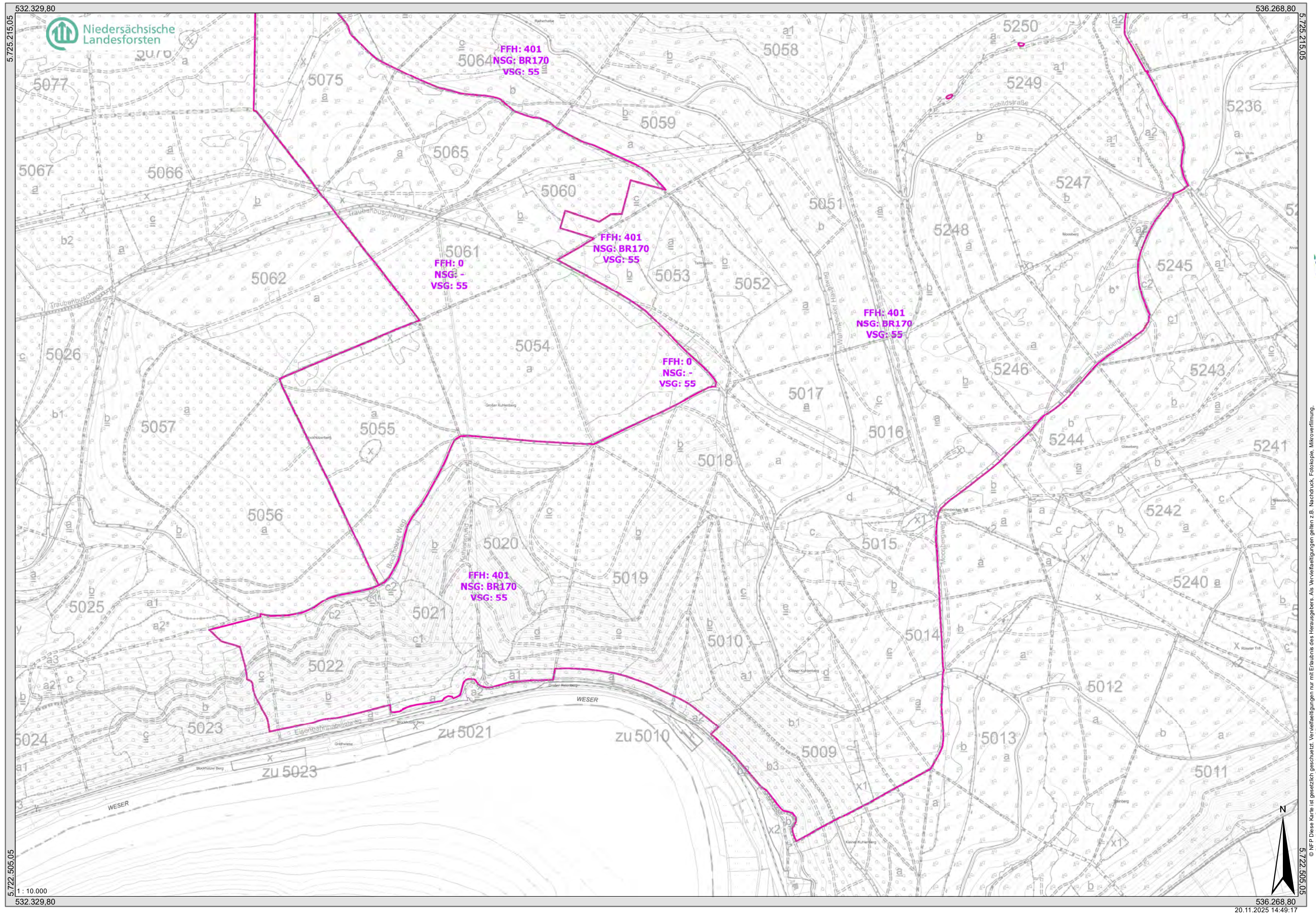


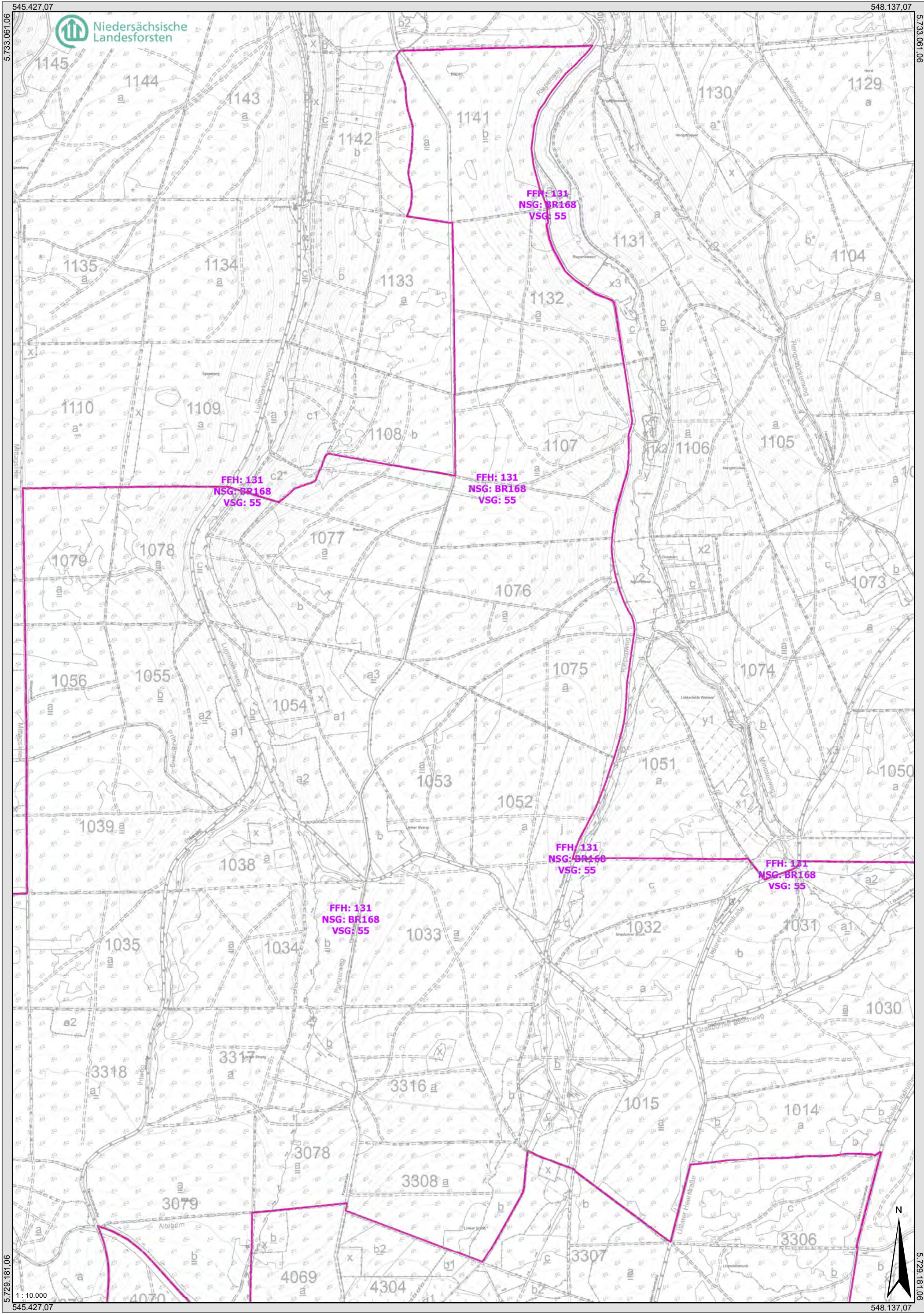


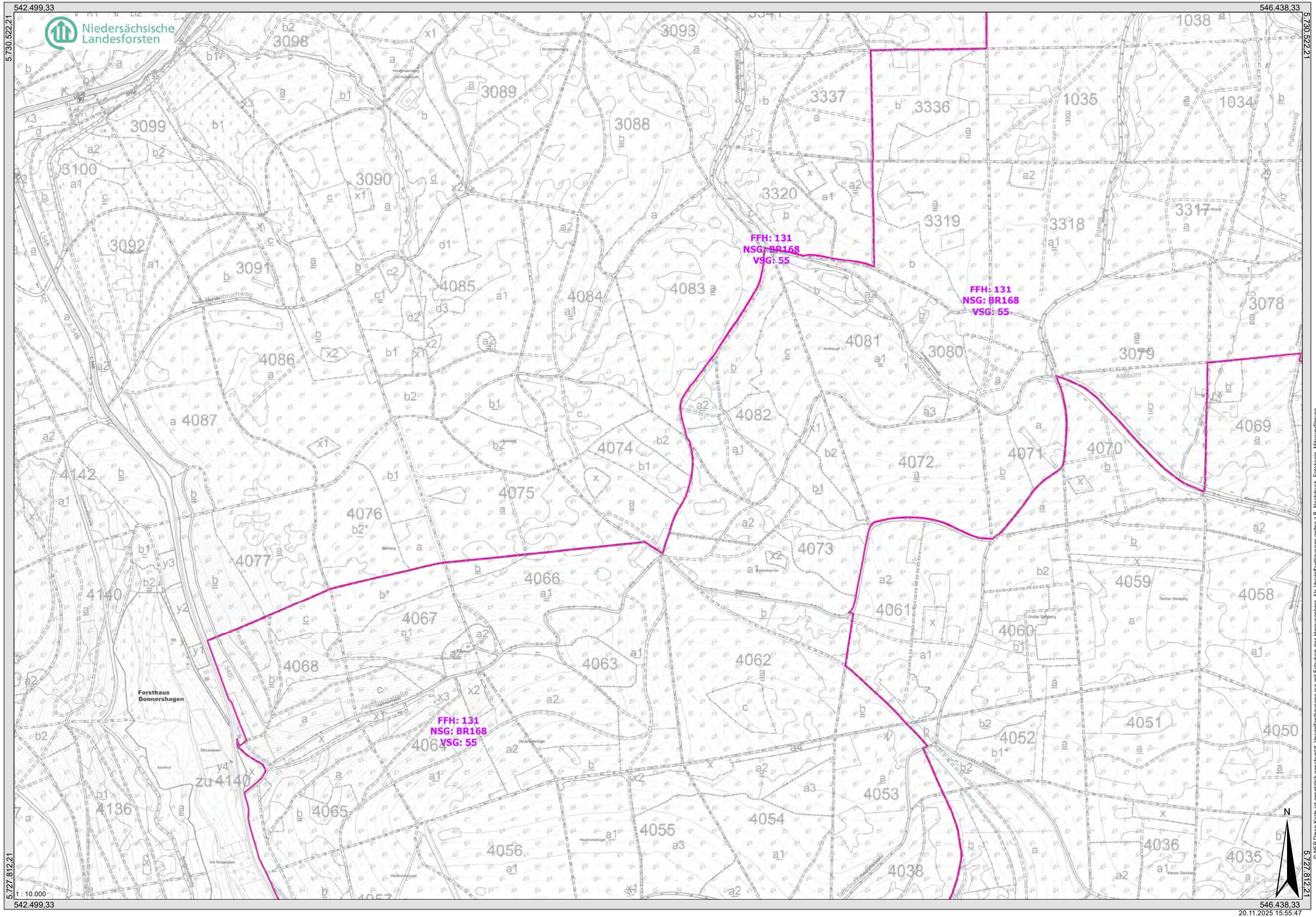




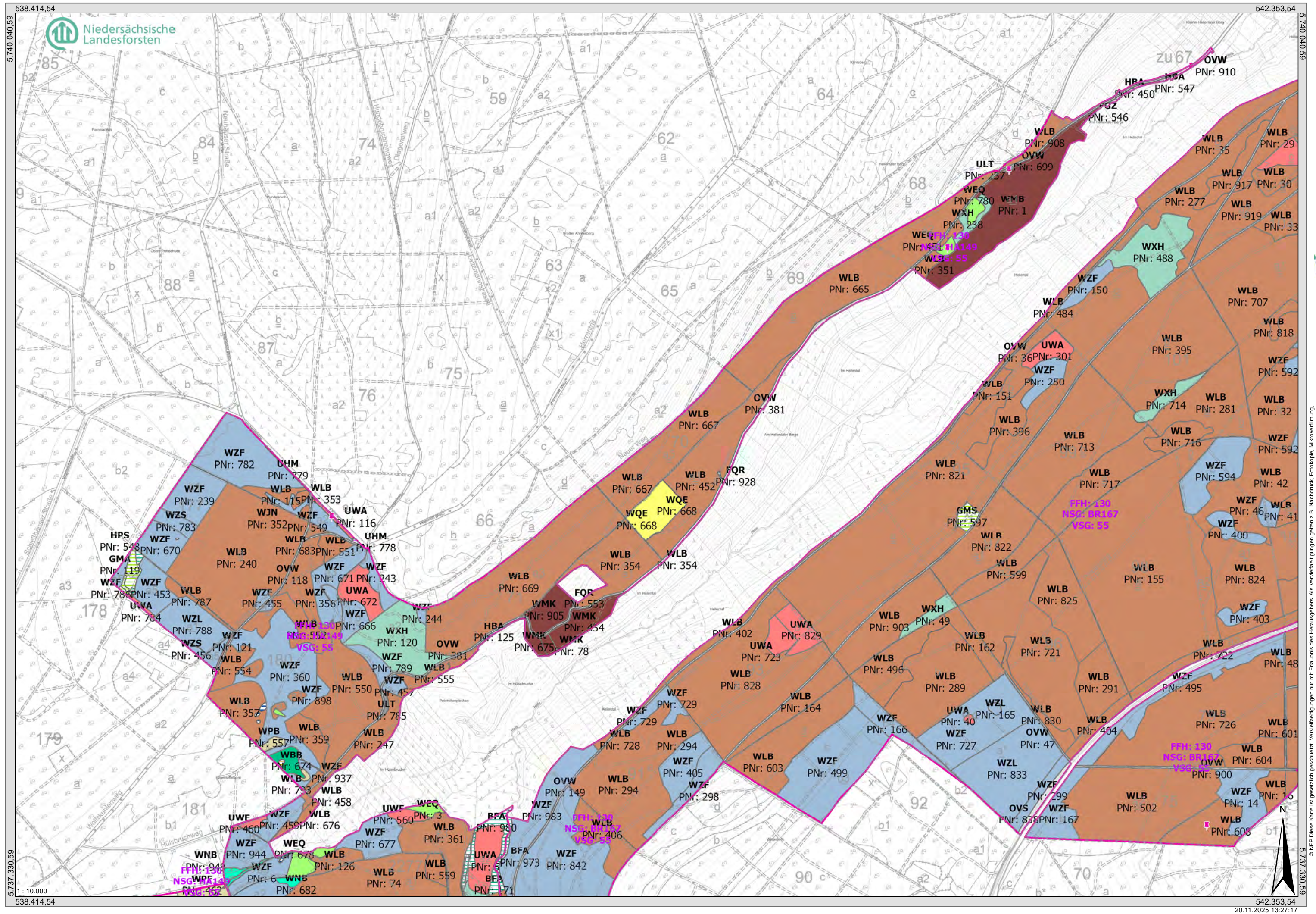
V55 - Blankettkarte 7



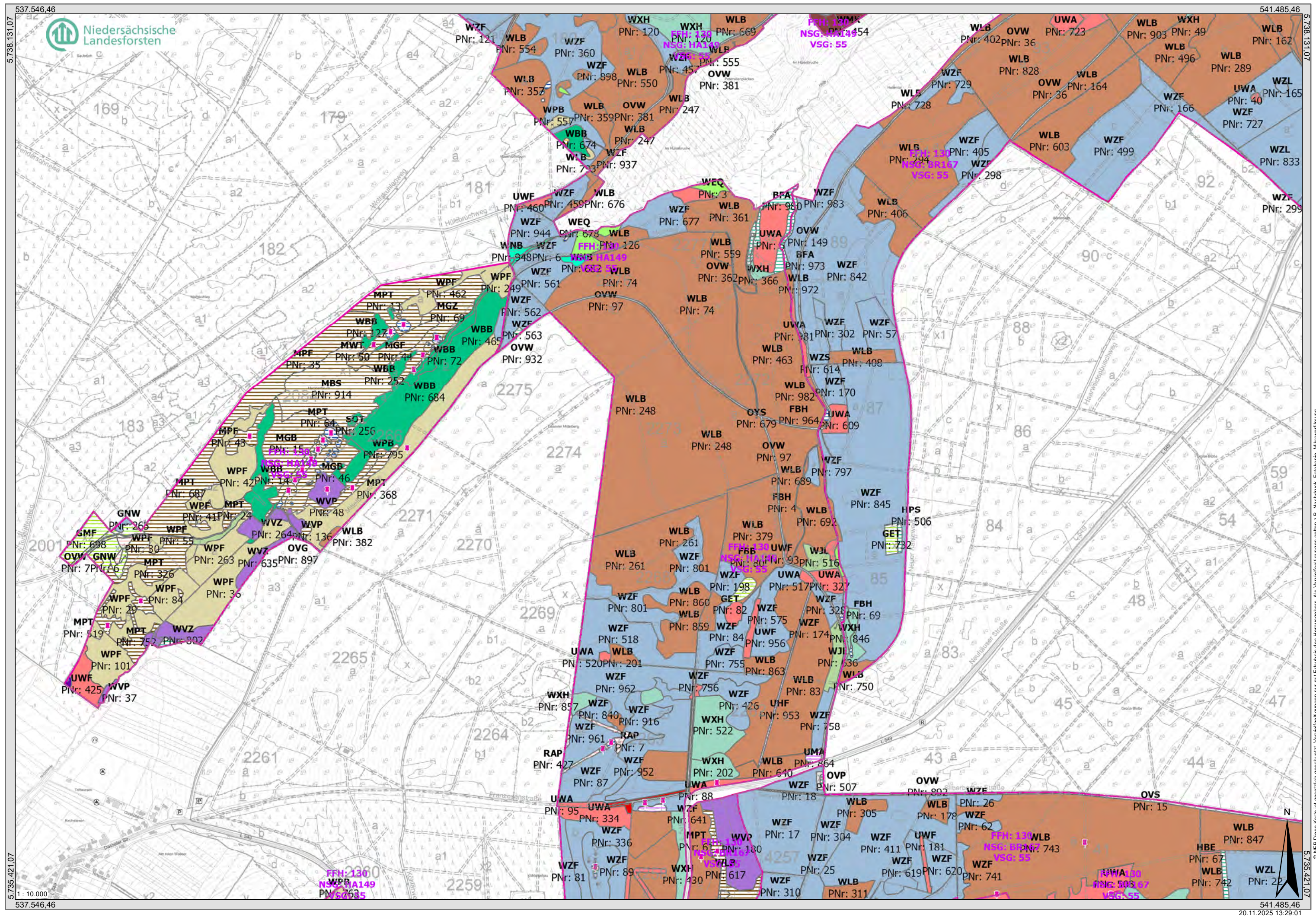




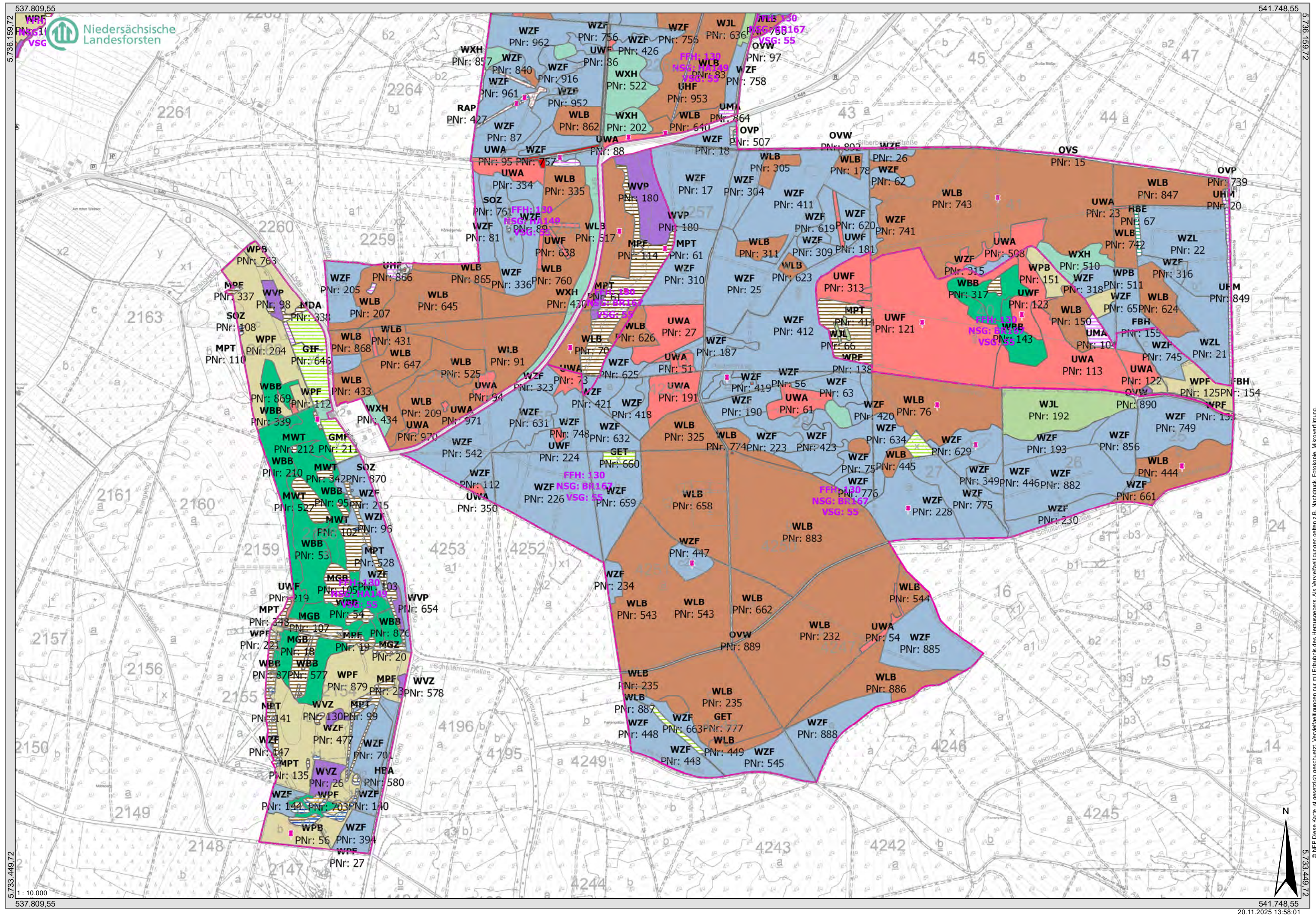
V55 - Biotoptypen 2



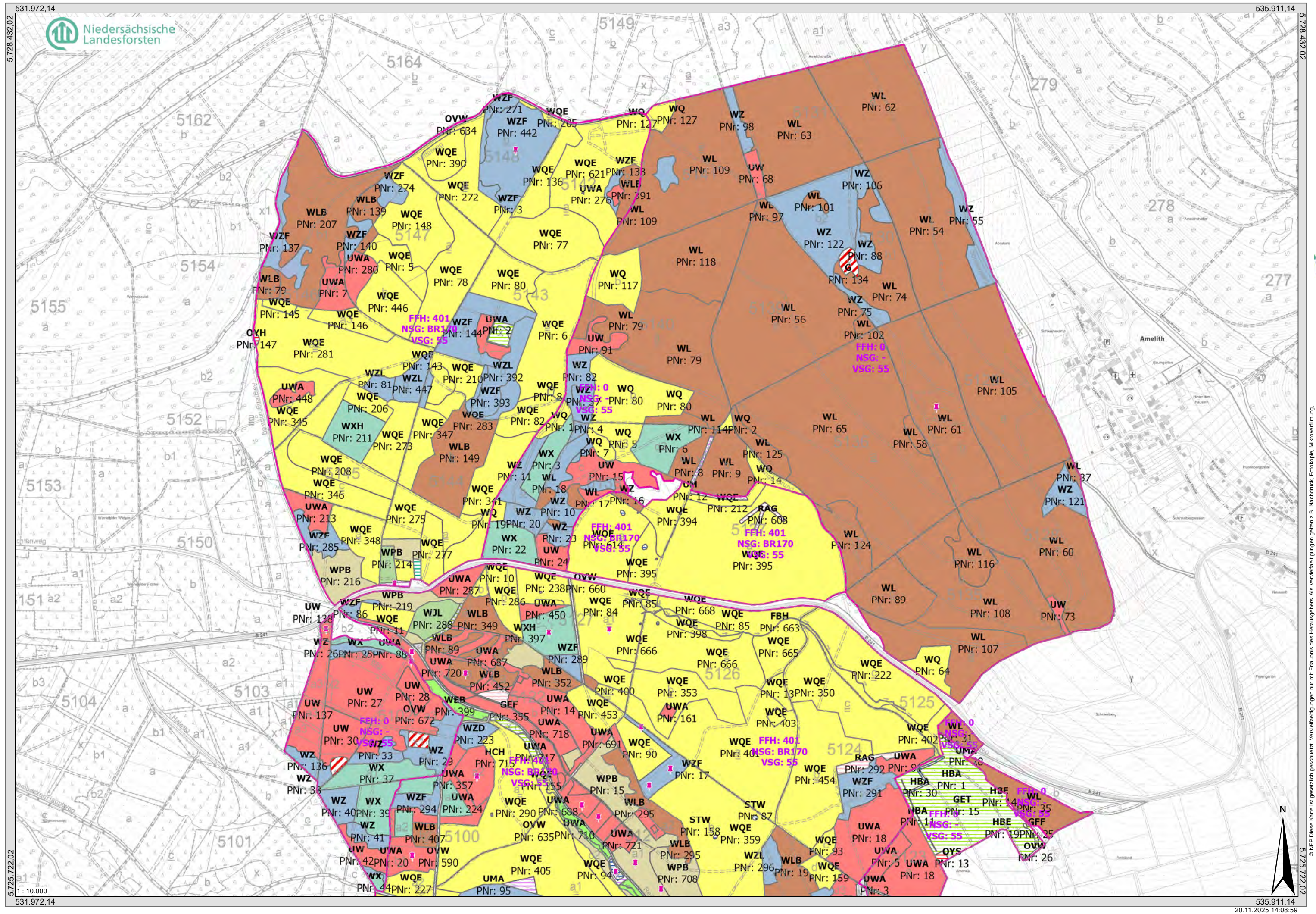
V55 - Biotoptypen 3



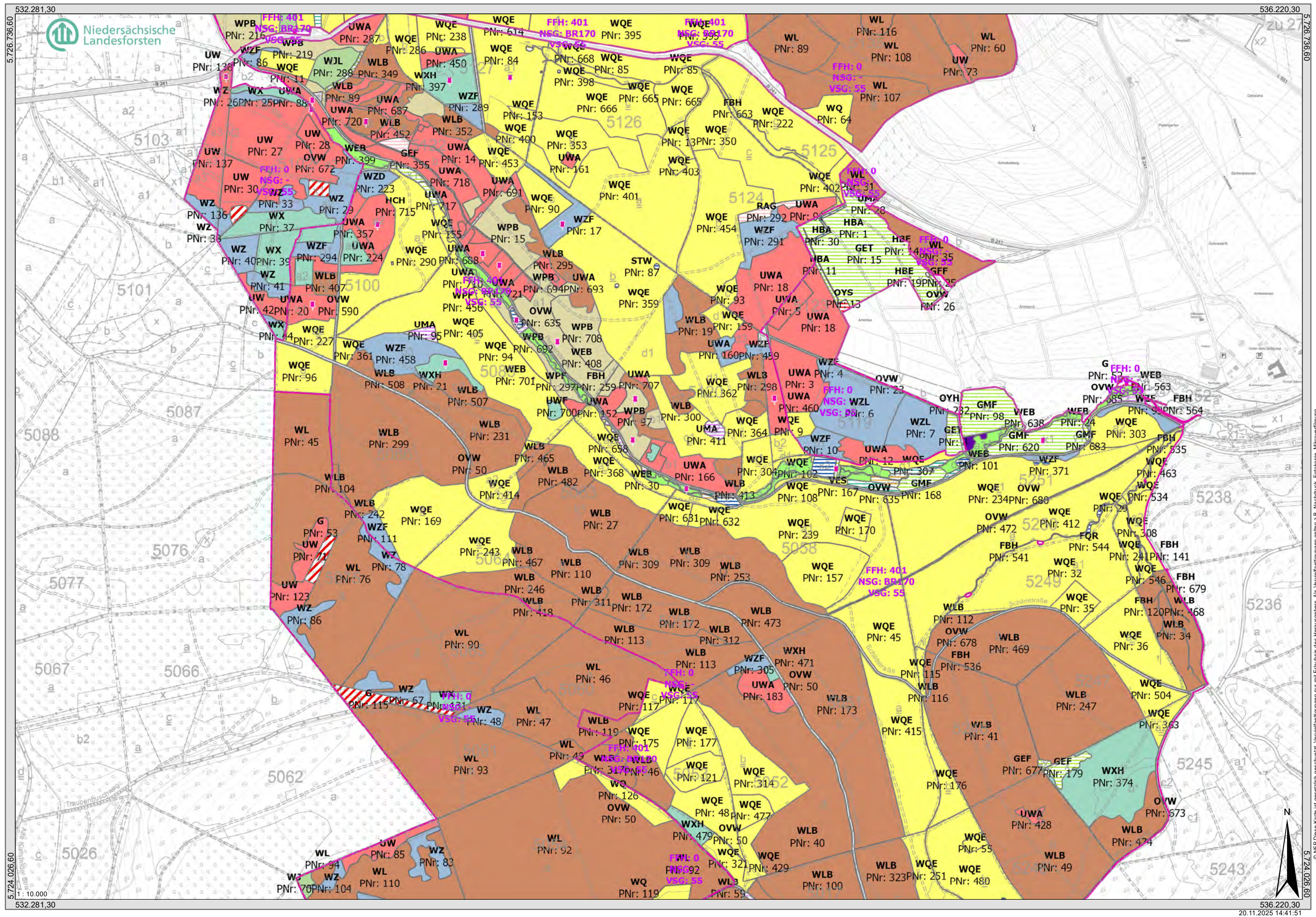
V55 - Biotoptypen 4



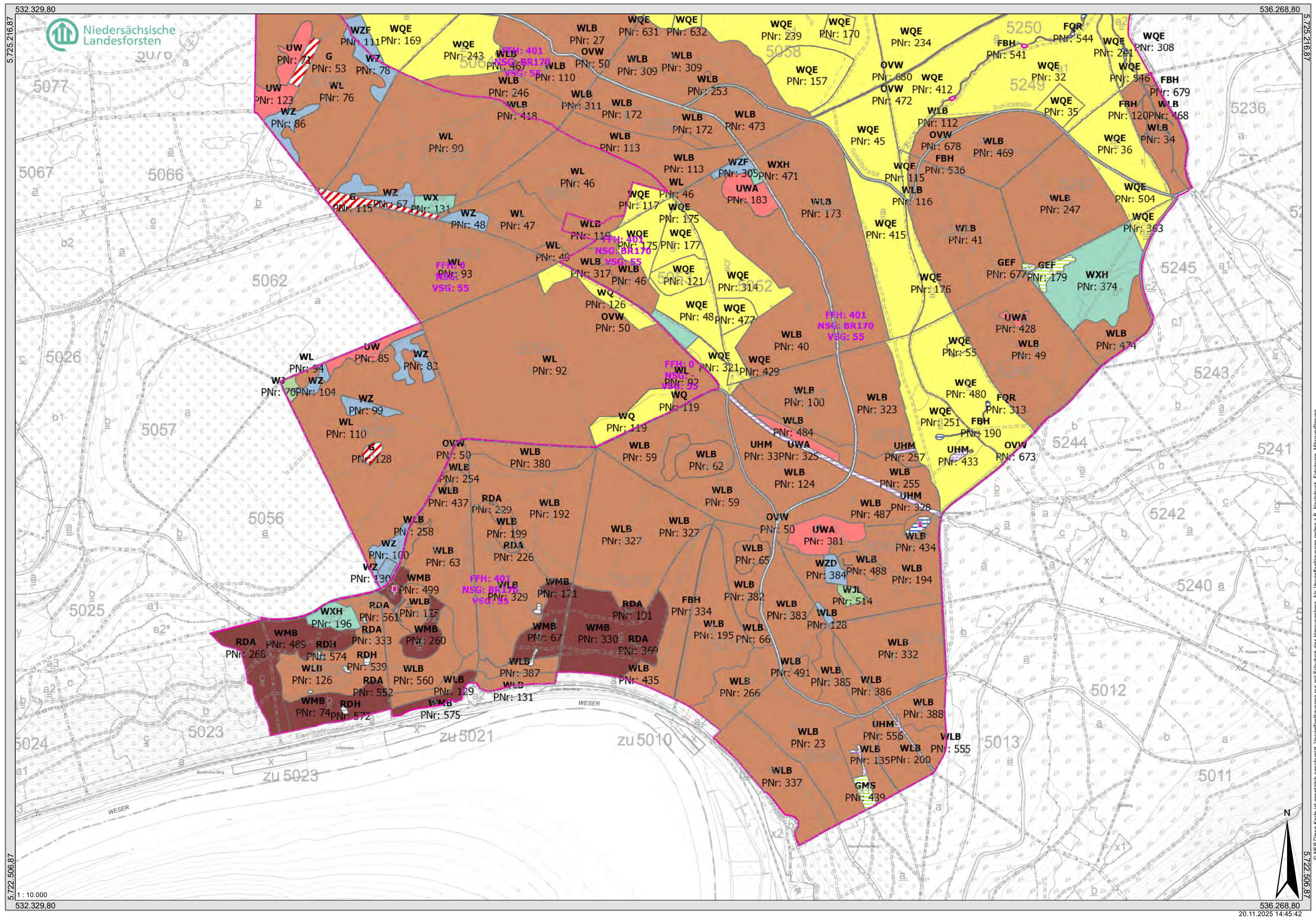
V55 - Biotoptypen 5



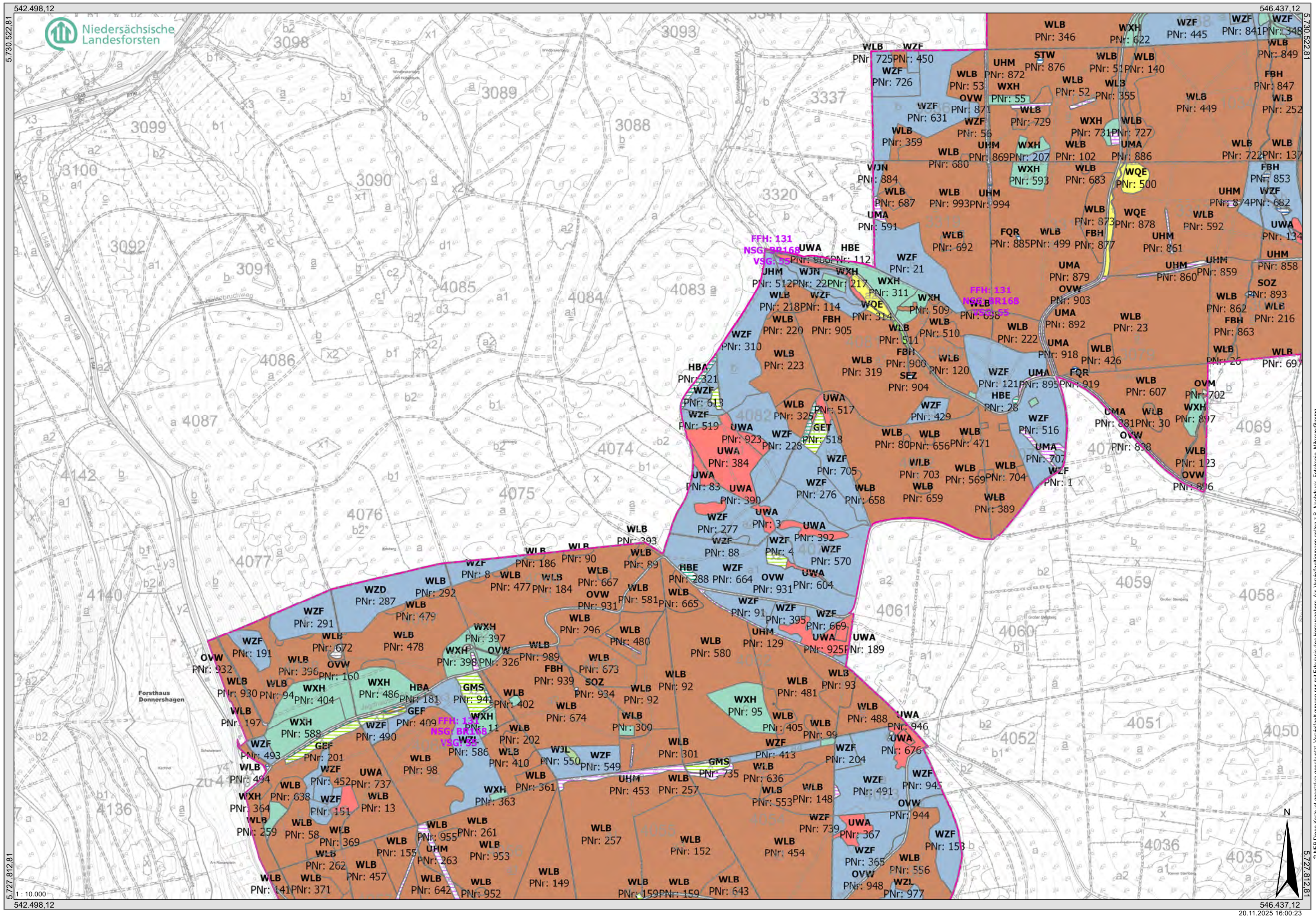
V55 - Biotoptypen 6



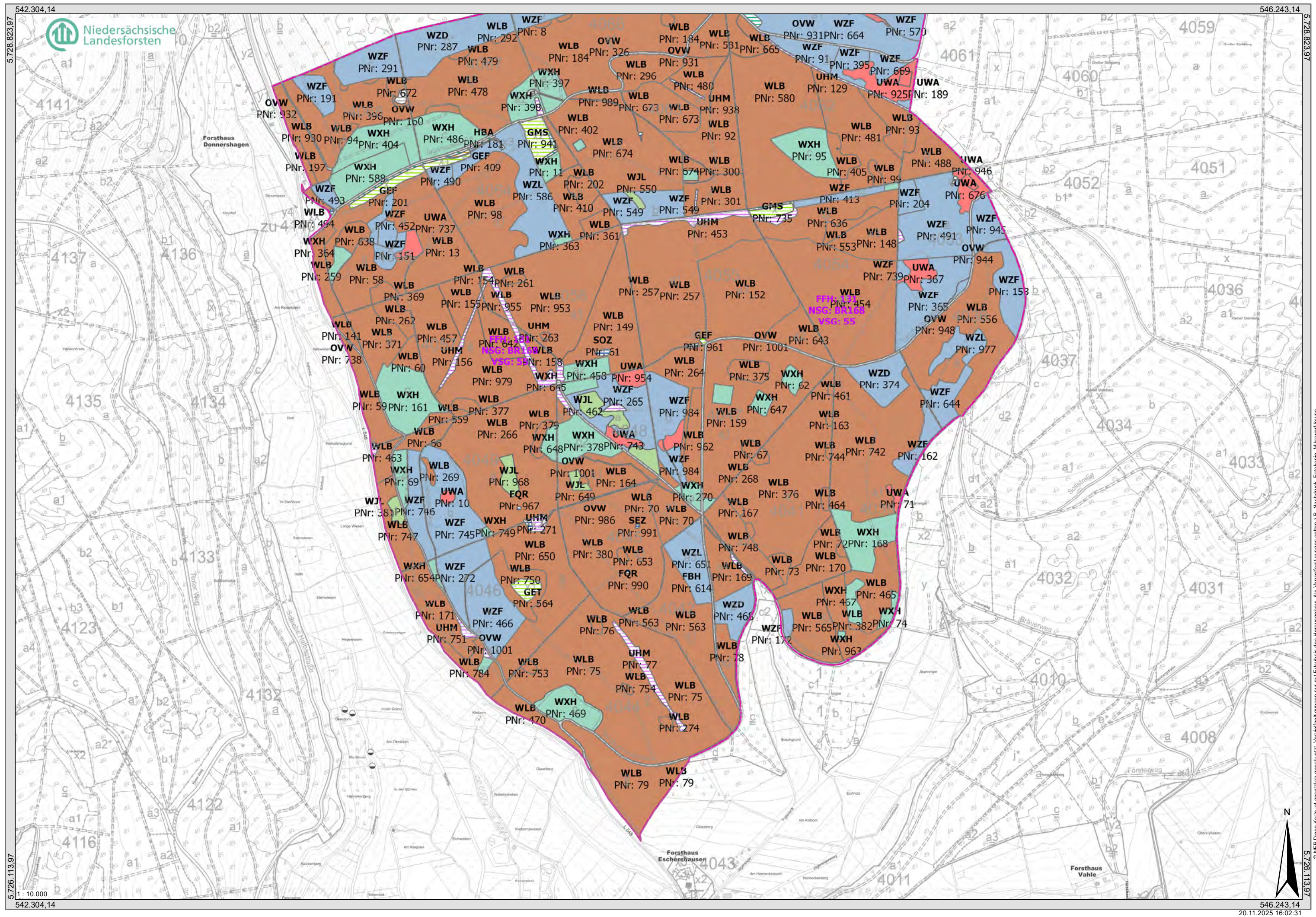
V55 - Biotoptypen 7

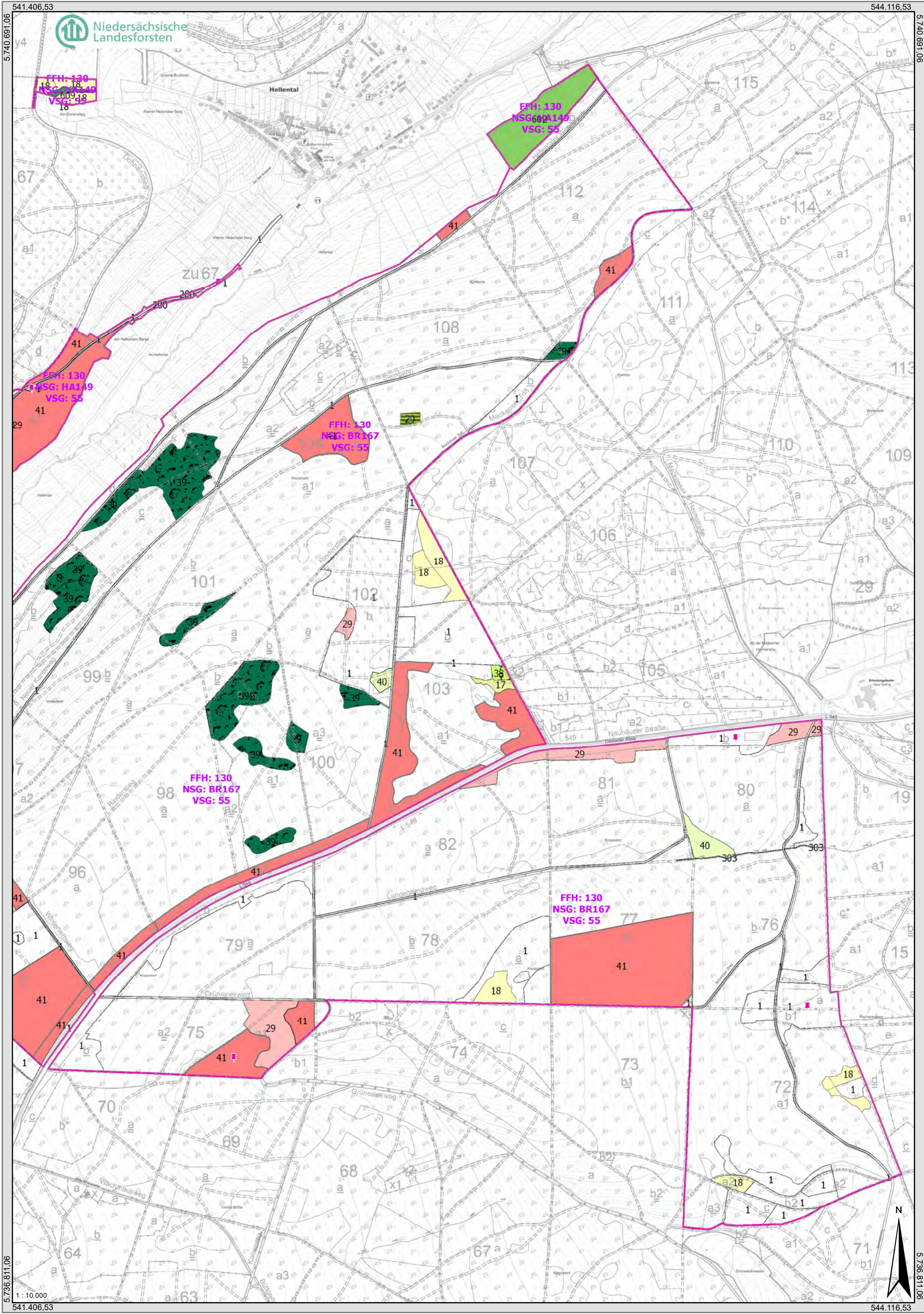


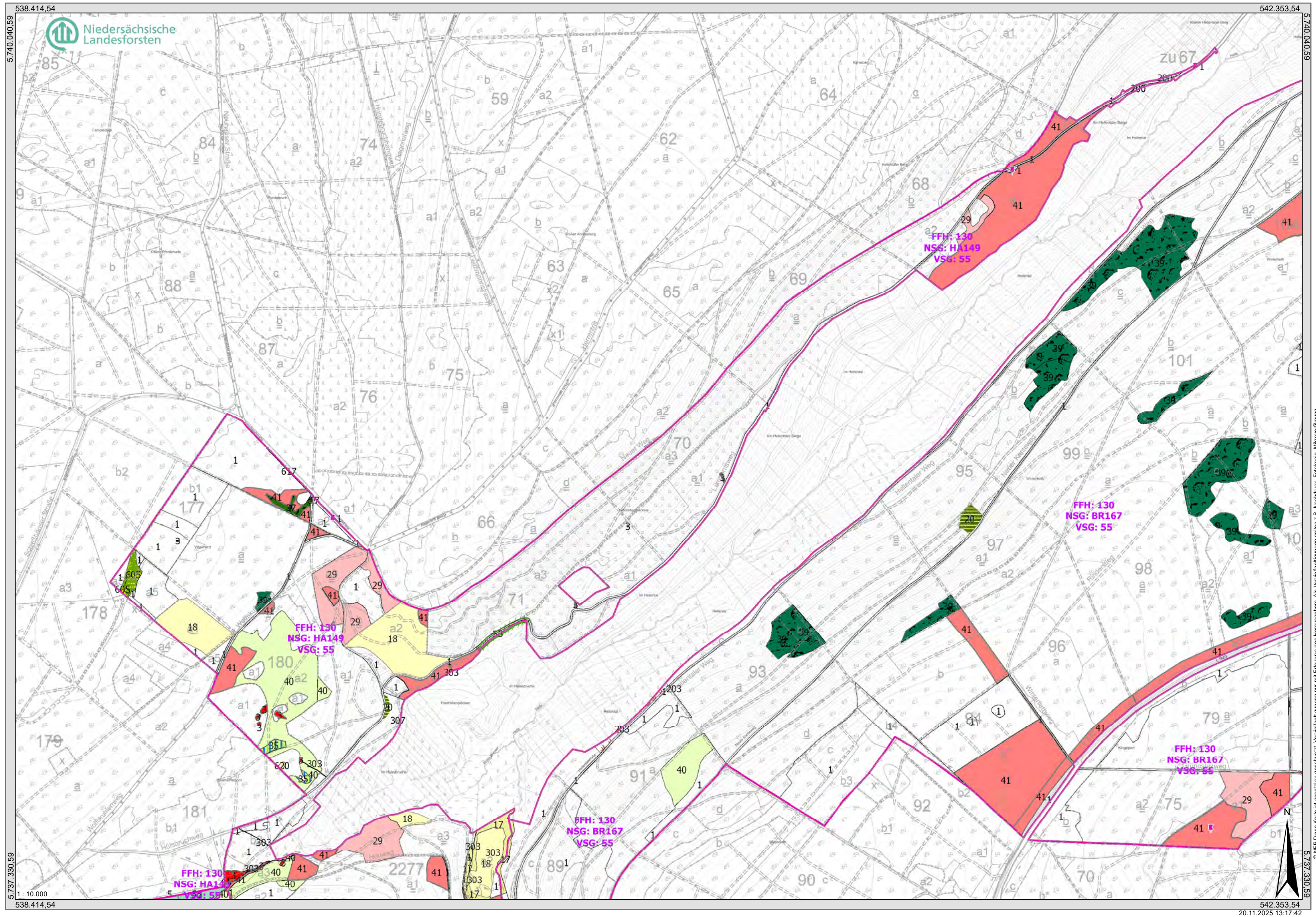
V55 - Biotoptypen 10

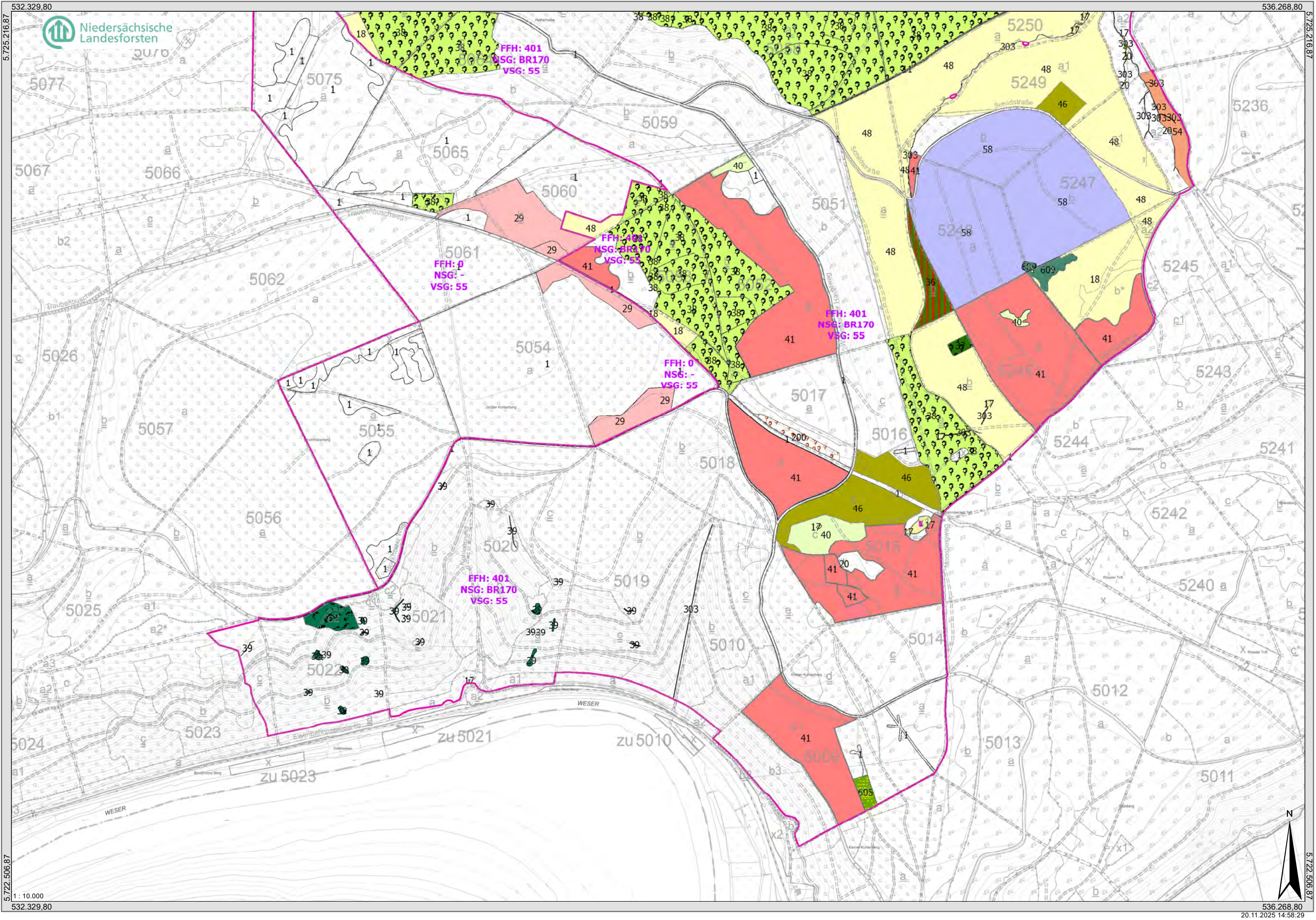


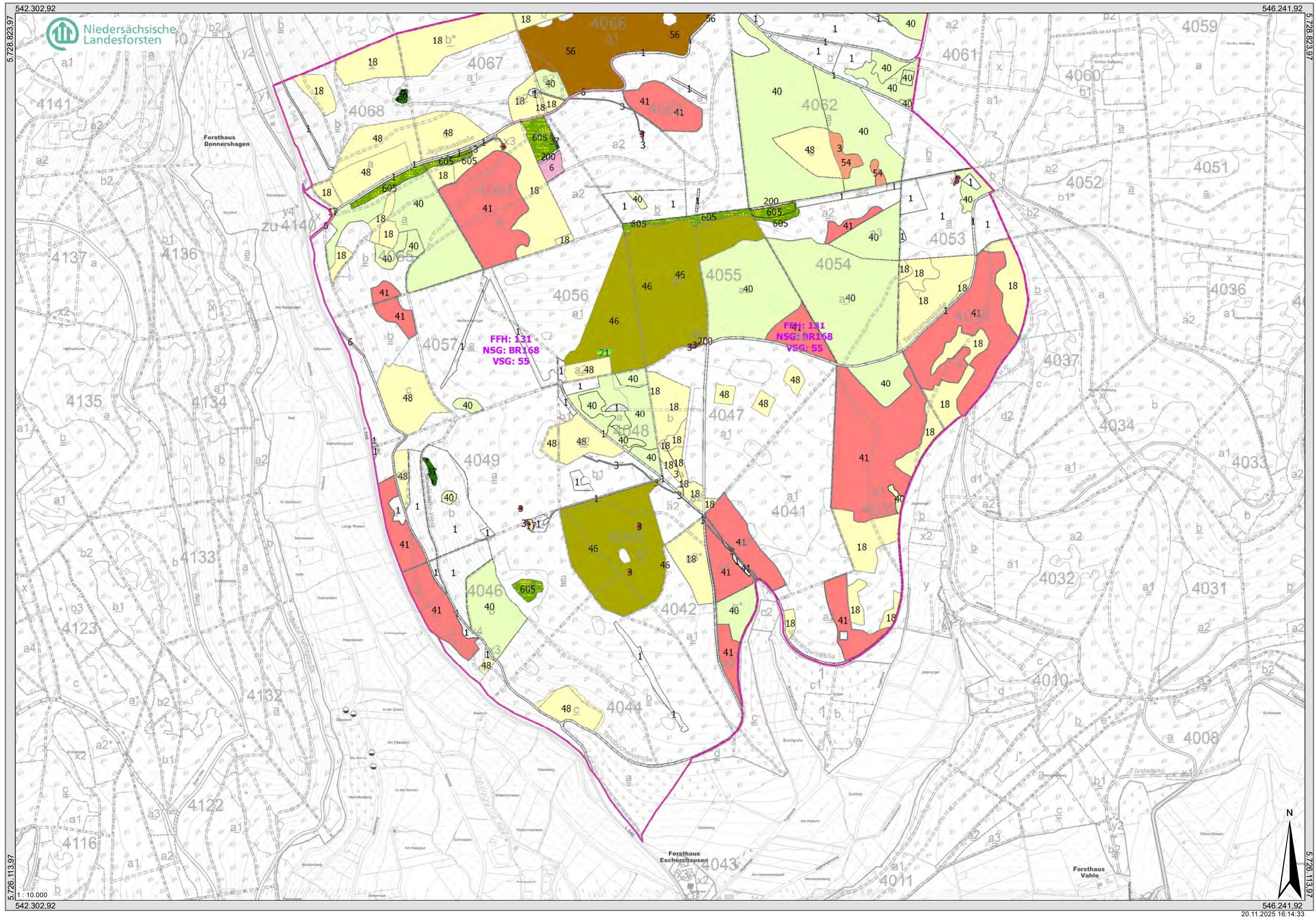
V55 - Biotoptypen 11

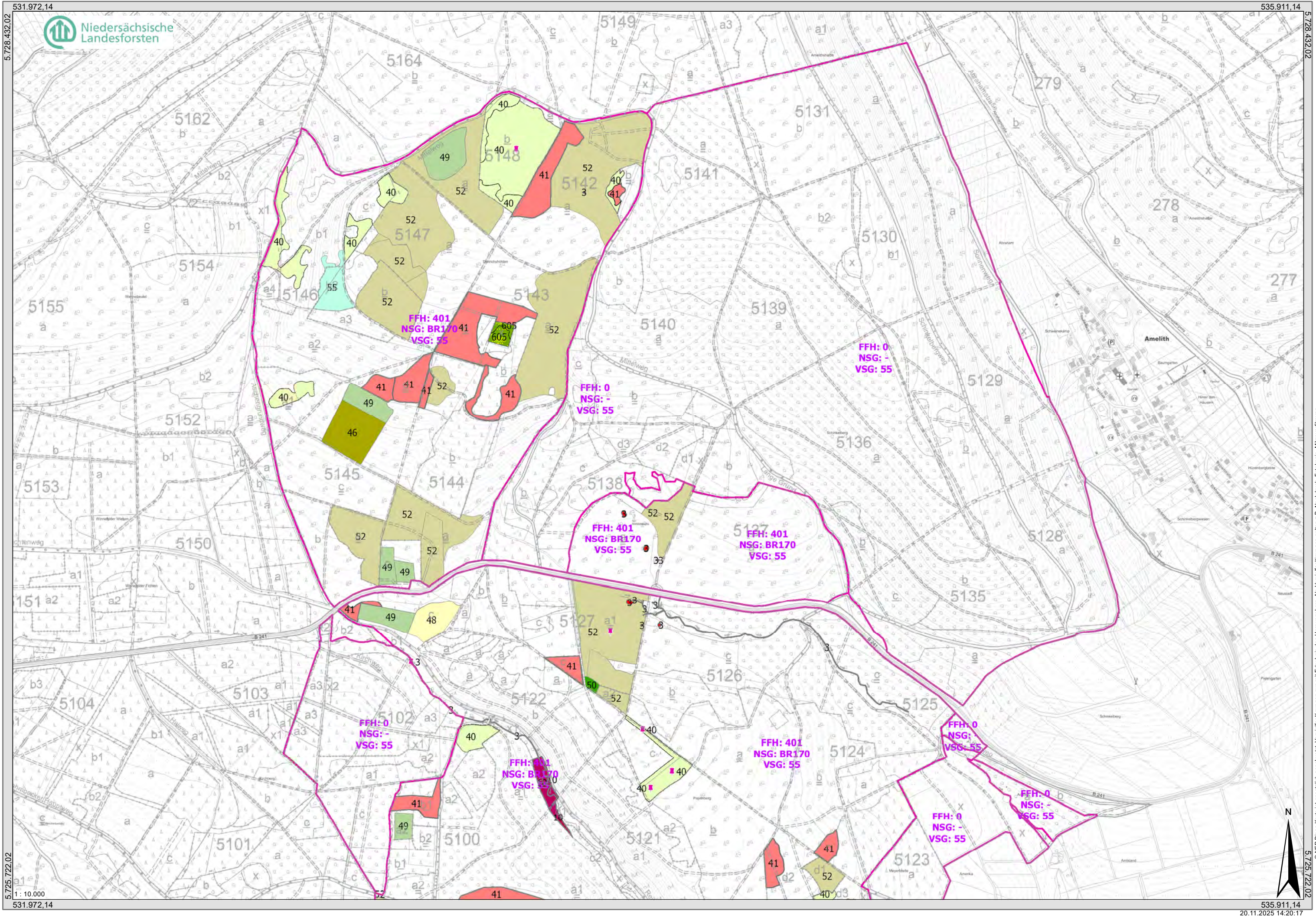


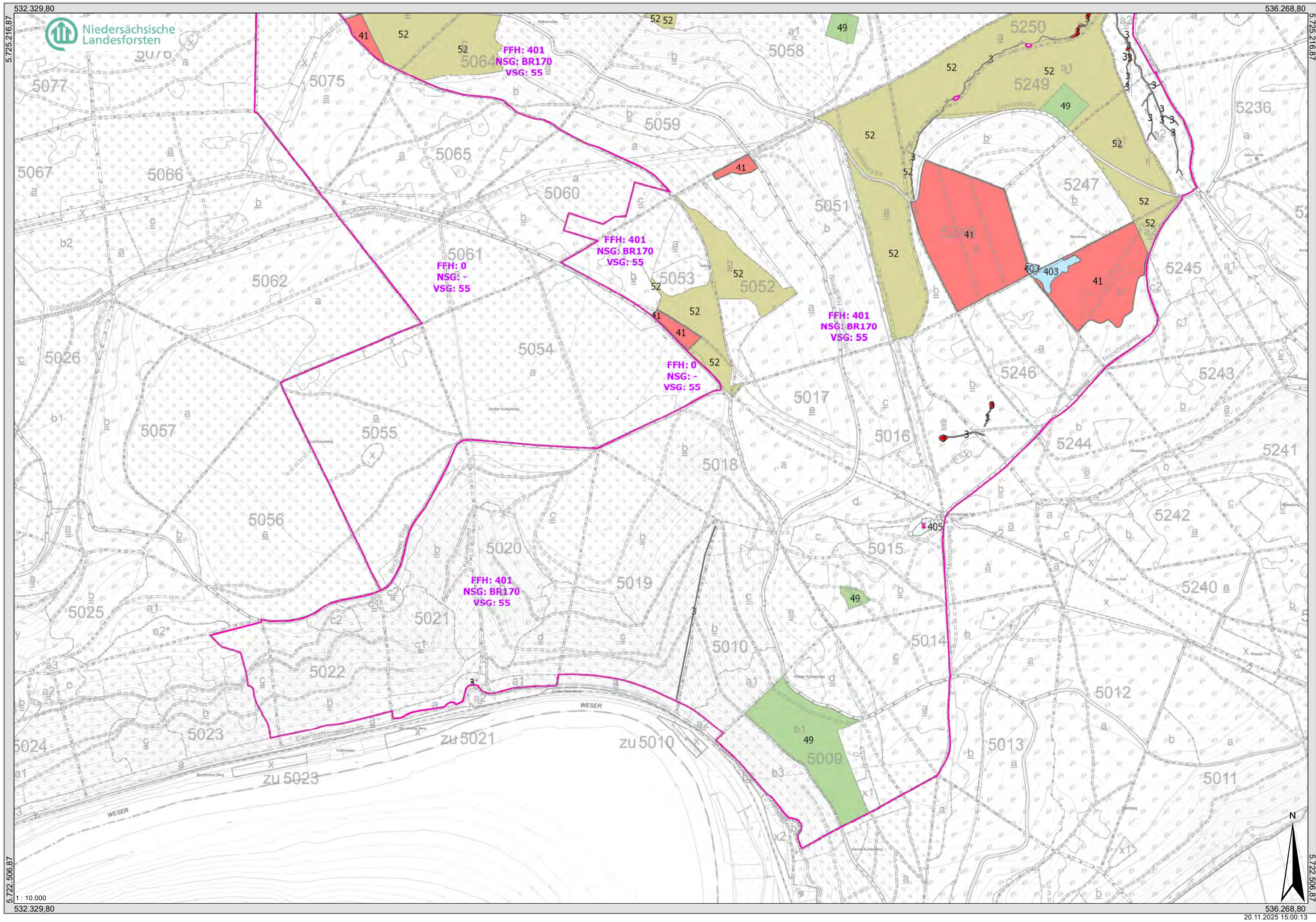


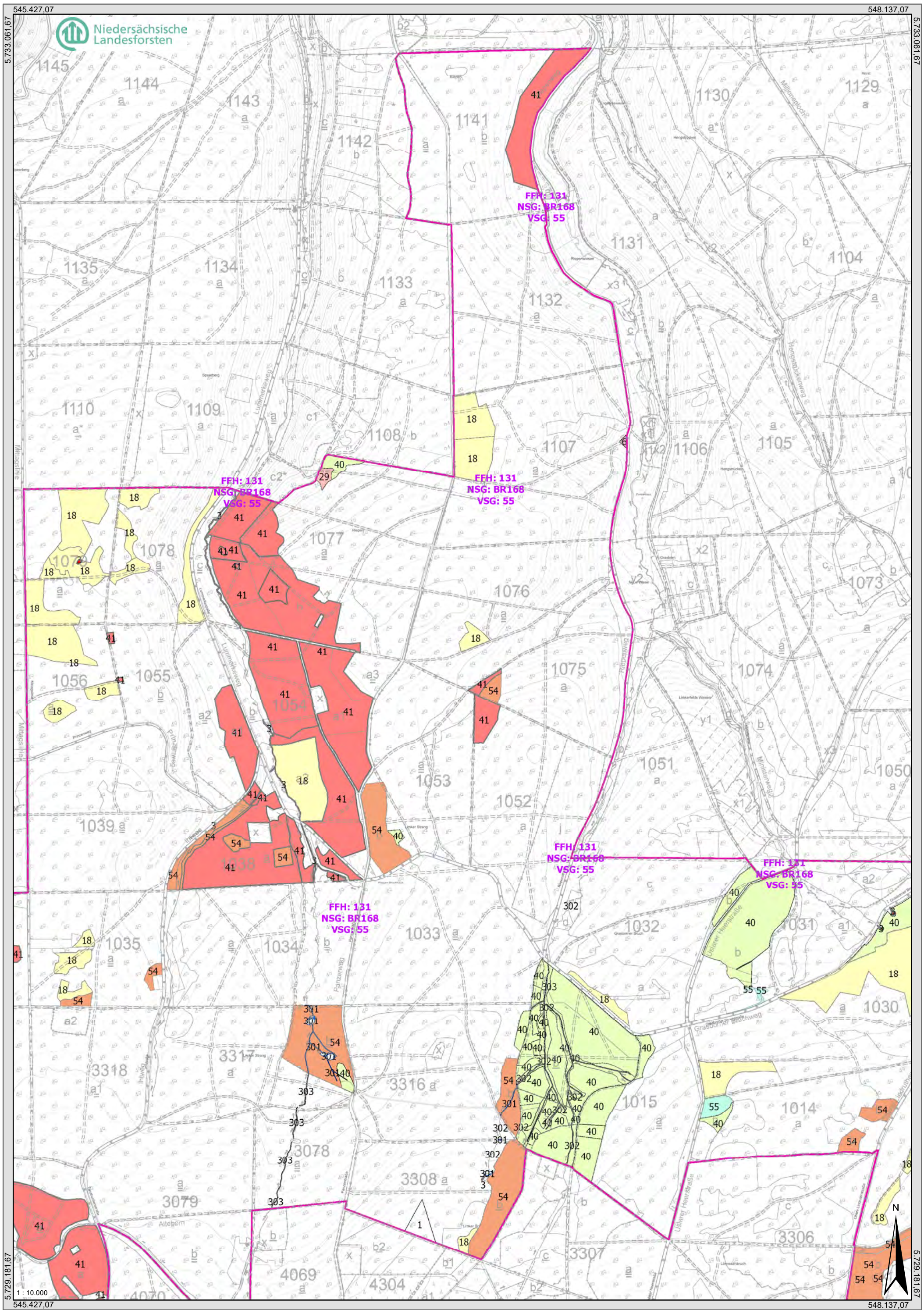


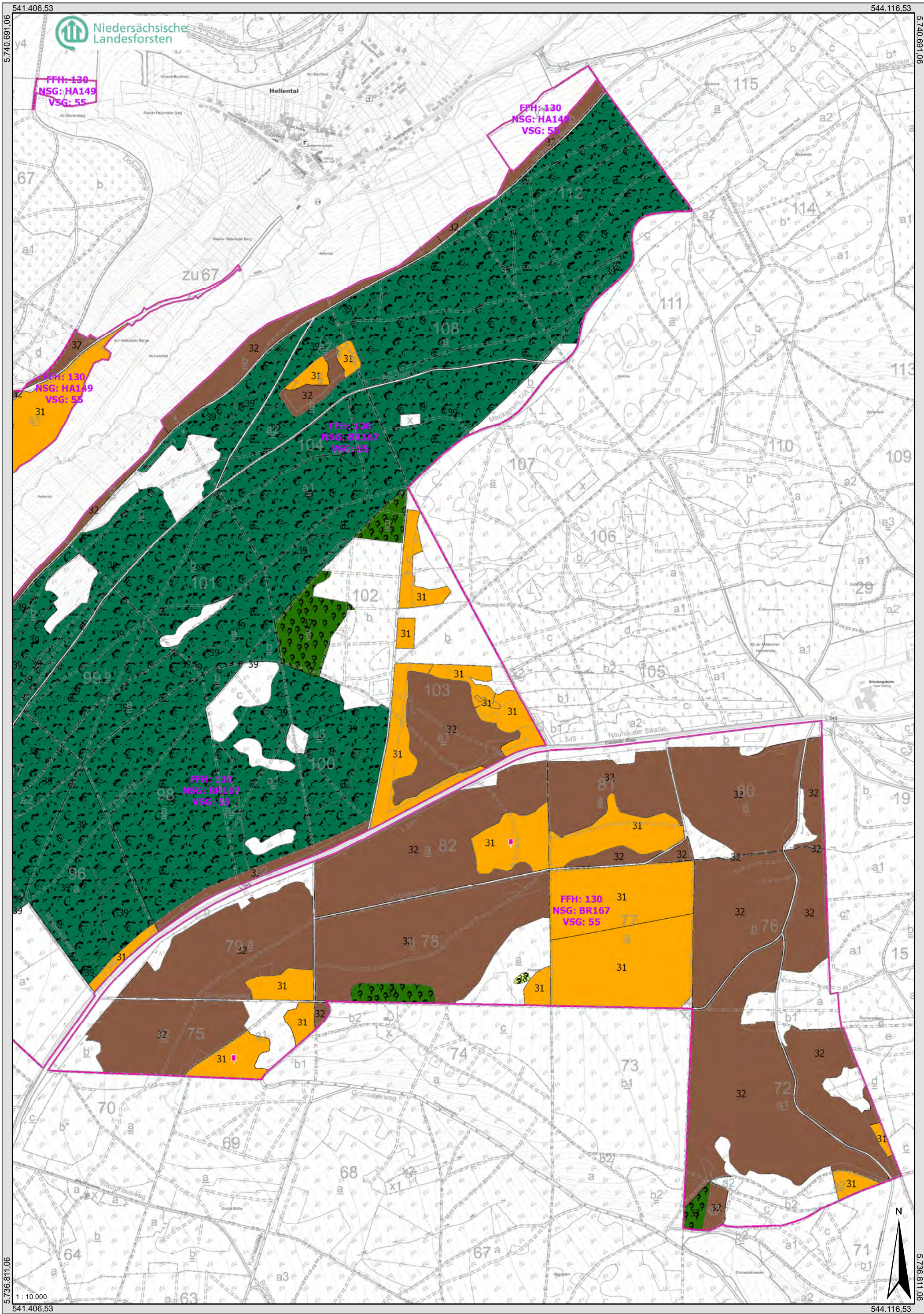


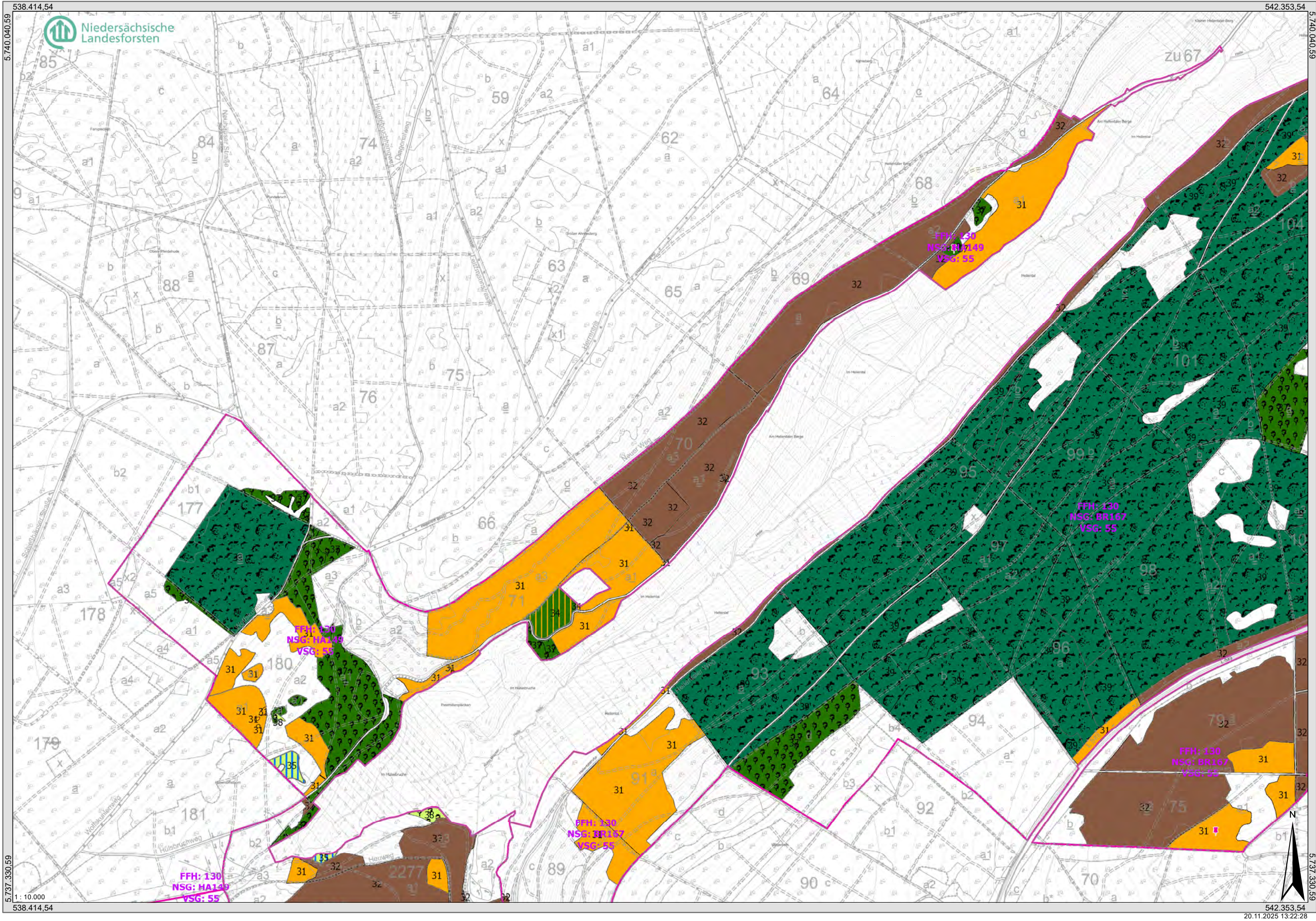




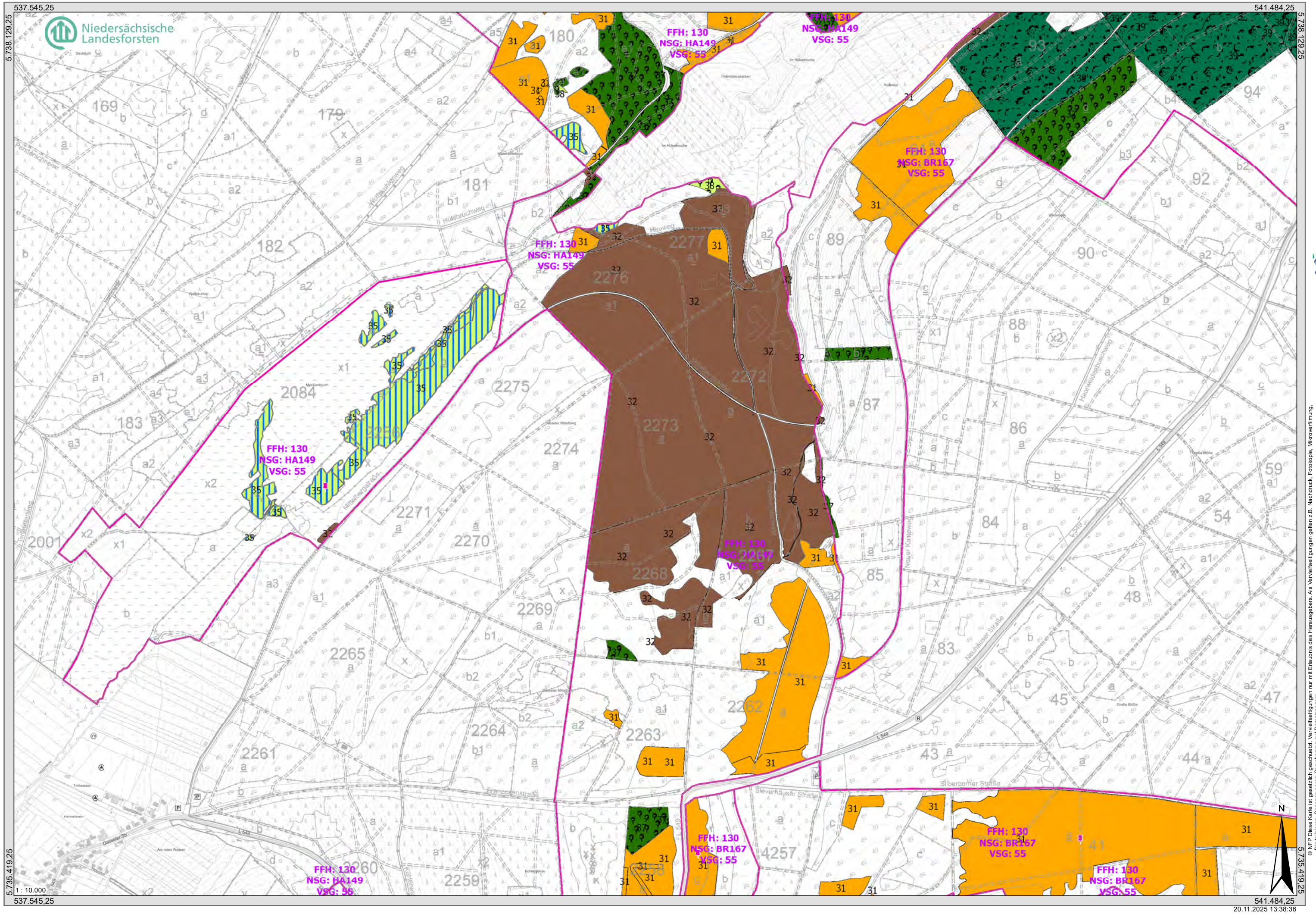


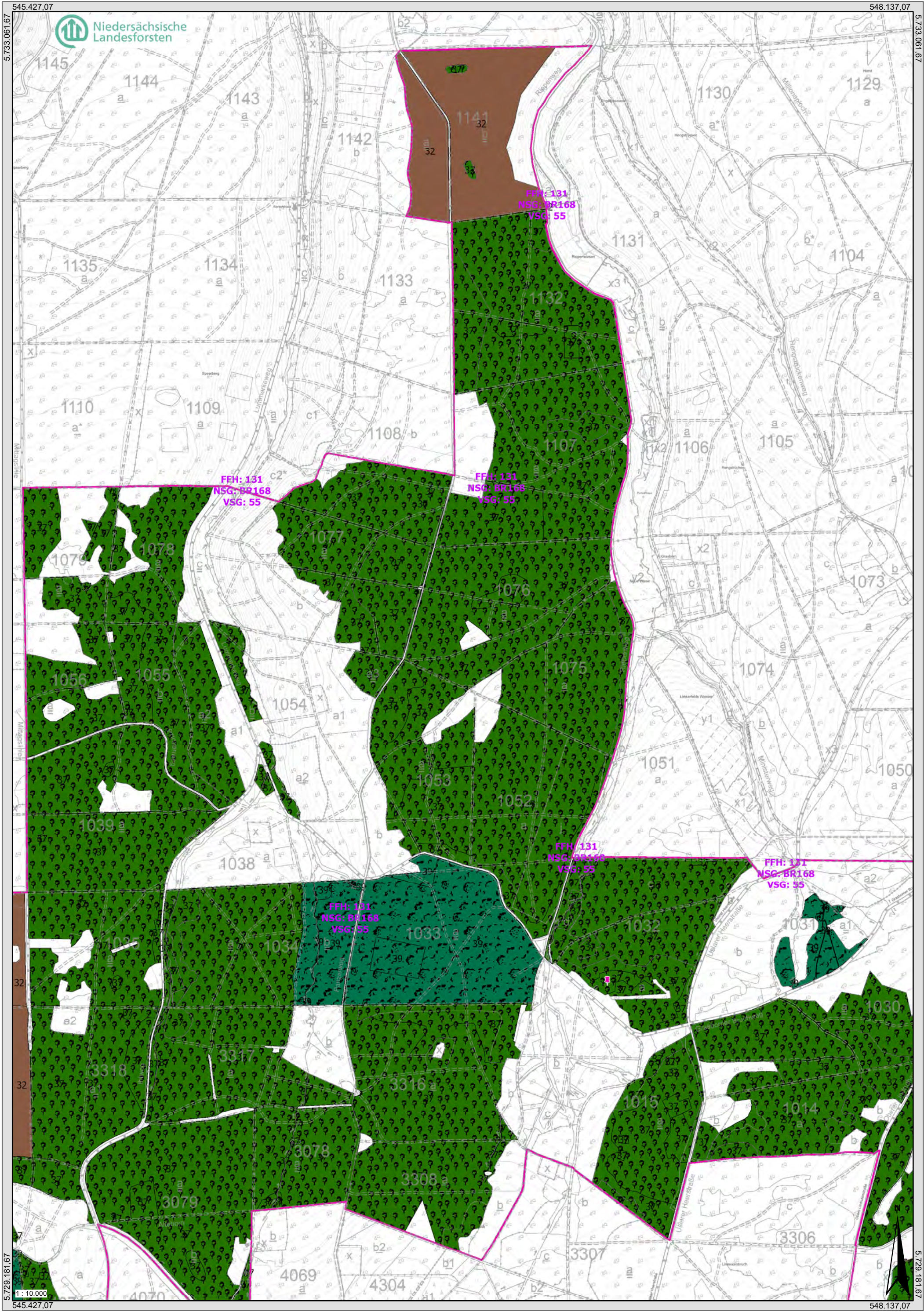


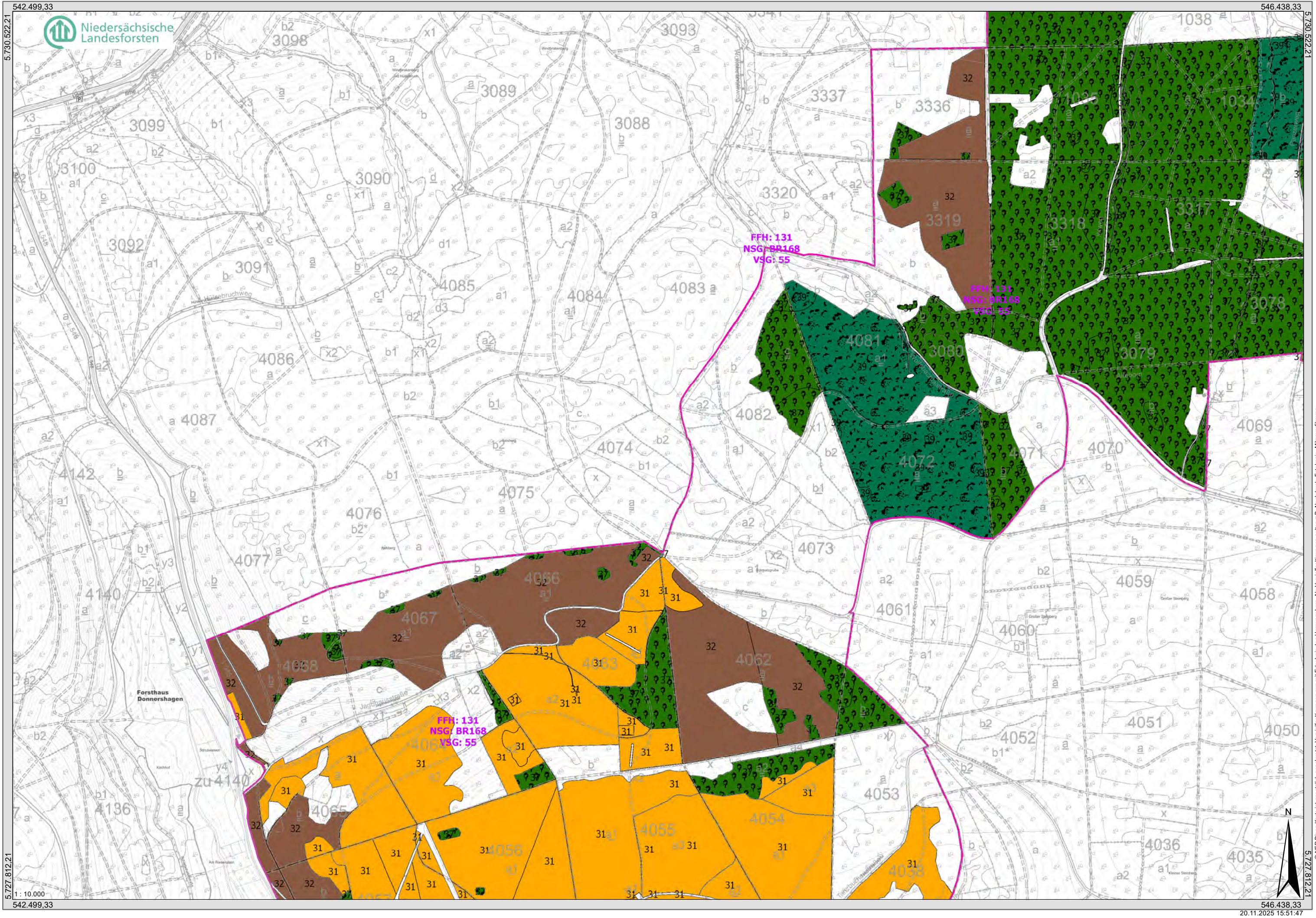




V55 - Wald-LRT SDM 3







Schutzgebiete, Landeswald und Kartierkulisse

Schutzgebiete



FFH-Gebiet



Vogelschutzgebiet



Naturschutzgebiet



Landschaftsschutzgebiet

Landeswald und Kartierkulisse



Landeswald



NLF-Kartierkulisse

Biototypen

(gem. Kartierschlüssel für Biototypen in Niedersachsen, Stand Februar 2020)

WÄLDER



Wald trockenwarmer Kalkstandorte

WTB	Buchenwald trockenwarmer Kalkstandorte
WTE	Eichenmischwald trockenwarmer Kalkstandorte
WTS	Ahorn-Lindenwald trockenwarmer Kalkschutthänge
WTZ	Sonstiger Laubwald trockenwarmer Kalkstandorte



Wald trockenwarmer, kalkarmer Standorte

WDB	Laubwald trockenwarmer Silikathänge
WDT	Eichenmischwald trockenwarmer Sandstandorte



Mesophiler Buchenwald

WMK	Mesophiler Kalkbuchenwald
WMB	Mesophiler Buchenwald kalkärmerer Standorte des Berg- und Hügellands
WMT	Mesophiler Buchenwald kalkärmerer Standorte des Tieflands




Schlucht- und Hangschutt-Laubmischwald

WSK	Felsiger Schlucht- und Hangschuttwald auf Kalk
WSS	Felsiger Schlucht- und Hangschuttwald auf Silikat
WSZ	Sonstiger Hangschuttwald



Bodensaurer Buchenwald

WLA	Bodensaurer Buchenwald armer Sandböden
WLM	Bodensaurer Buchenwald lehmiger Böden des Tieflands
WLB	Bodensaurer Buchenwald des Berg- und Hügellands
WLF	Obermontaner bodensaurer Fichten-Buchenwald



Bodensaurer Eichenmischwald

WQT	Eichenmischwald armer, trockener Sandböden
WQN	Bodensaurer Eichenmischwald nasser Standorte
WQF	Eichenmischwald feuchter Sandböden
WQL	Bodensaurer Eichenmischwald lehmiger, frischer Sandböden des Tieflands
WQB	Bodensaurer Eichenmischwald feuchter Böden des Berg- und Hügellands
WQE	Sonstiger bodensaurer Eichenmischwald



Eichen- und Hainbuchenmischwald nährstoffreicher Standorte

WCN	Eichen- u. Hainbuchenmischwald nasser, basenreicher Standorte
WCR	Eichen- und Hainbuchenmischwald feuchter, basenreicher Standorte
WCA	Eichen- u. Hainbuchenmischwald feuchter, mäßig basenreicher Standorte
WCK	Eichen- u. Hainbuchenmischwald mittlerer Kalkstandorte
WCE	Eichen- u. Hainbuchenmischwald mittlerer, mäßig basenreicher Standort



Hartholzauwald

WHA	Hartholzauwald im Überflutungsbereich
WHB	Auwaldartiger Hartholzauwald in nicht mehr überfluteten Bereichen
WHT	Tide-Hartholzauwald




Weiden-Auwald (Weichholzaue)

WWA	Weiden-Auwald der Flussufer
WWS	Sumpfiger Weiden-Auwald
WWT	Tide-Weiden-Auwald
WWB	(Erlen-)Weiden-Bachuferwald



Erlen- und Eschenwald der Auen und Quellbereiche

WET	(Traubenkirschen-)Erlen- und Eschen-Auwald der Talniederungen
WEB	Erlen- und Eschen-Auwald schmaler Bachtäler
WEQ	Erlen- und Eschen-Quellwald
WEG	Erlen- und Eschen-Galeriewald



Erlen-Bruchwald

WAR	Erlen-Bruchwald nährstoffreicher Standorte
WARQ	Erlen-Quellbruchwald nährstoffreicher Standorte
WARS	Sonstiger Erlen-Bruchwald nährstoffreicher Standorte
WARÜ	Überstauter Erlen-Bruchwald nährstoffreicher Standorte
WAT	Erlen- u. Birken-Erlen-Bruchwald nährstoffärmerer Standorte des Tieflands
WAB	Erlen- u. Birken-Erlen-Bruchwald nährstoffärmerer Standorte des Berglands



Birken- und Kiefern-Bruchwald

WBA	Birken- und Kiefern-Bruchwald nährstoffarmer Standorte des Tieflands
WBK	Subkontinentaler Kiefern-Birken-Bruchwald
WBM	Birken-Bruchwald mäßig nährstoffversorgter Standorte des Tieflands
WBB	(Fichten-)Birken-Bruchwald des höheren Berglands
WBR	Birken-Bruchwald nährstoffreicher Standorte



Sonstiger Sumpfwald

WNE	Erlen- und Eschen-Sumpfwald
WNW	Weiden-Sumpfwald
WNB	Birken- und Kiefern-Sumpfwald
WNS	Sonstiger Sumpfwald



Erlenwald entwässerter Standorte (WU)



Birken- und Kiefernwald entwässerter Moore

WVZ	Zwergstrauch-Birken- und -Kiefern-Moorwald
WVP	Pfeifengras-Birken- und -Kiefern-Moorwald
WVS	Sonstiger Birken- und Kiefern-Moorwald



Edellaubmischwald basenreicher Standorte

WGF	Edellaubmischwald feuchter, basenreicher Standorte
WGM	Edellaubmischwald frischer, basenreicher Standorte



Hochmontaner Fichtenwald bodensaurer Mineralböden

WFM	Hochmontaner Fichtenwald mittlerer Standorte
WFL	Obermontaner Buchen-Fichtenwald
WFB	(Birken-)Fichtenwald der Blockhalden
WFS	Hochmontaner Fichten-Sumpfwald



Hochmontaner Fichten-Moorwald

WOH	Hochmontaner Fichtenwald nährstoffarmer Moore
WON	Hochmontaner Fichten-Bruchwald nährstoffreicherer Moore
WOE	Hochmontaner Fichtenwald entwässerter Moore



Kiefernwald armer Sandböden

WKC	Flechten-Kiefernwald armer, trockener Sandböden
WKZ	Zwergstrauch-Kiefernwald armer, trockener Sandböden
WKS	Sonstiger Kiefernwald armer, trockener Sandböden
WKF	Kiefernwald armer, feuchter Sandböden



Sonstiger Pionier- und Sukzessionswald

WPB	Birken- und Zitterpappel-Pionierwald
WPE	Ahorn- und Eschen-Pionierwald
WPN	Sonstiger Kiefern-Pionierwald
WPW	Weiden-Pionierwald
WPF	Sekundärer Fichten-Sukzessionswald
WPK	Birken-Kiefern-Felswald
WPS	Sonstiger Pionier- und Sukzessionswald



Sonstiger Laubforst

WXH	Laubforst aus einheimischen Arten
WXP	Hybridpappelforst
WXE	Roteichenforst
WXR	Robinienforst
WXS	Sonstiger Laubforst aus eingeführten Arten



Sonstiger Nadelforst

WZF	Fichtenforst
WZK	Kiefernforst
WZL	Lärchenforst
WZD	Douglasienforst
WZN	Schwarzkiefernforst
WZS	Sonstiger Nadelforst aus eingeführten Arten



Laubwald-Jungbestand (WJL)



Nadelwald-Jungbestand (WJN)



Struktureicher Waldrand

WRT	Waldrand trockenwarmer basenreicher Standorte
WRA	Waldrand magerer, basenarmer Standorte
WRM	Waldrand mittlerer Standorte
WRF	Waldrand feuchter Standorte
WRW	Waldrand mit Wallhecke



Waldlichtungsflur

UWR	Waldlichtungsflur basenreicher Standorte
UWA	Waldlichtungsflur basenarmer Standorte
UWF	Waldlichtungsflur feuchter bis nasser Standorte



Holzlagerfläche im Wald

ULT	Trockene Holzlagerfläche
ULN	Nasse Holzlagerfläche



GEBÜSCHE UND GEHÖLZBESTÄNDE

BTK	Laubgebüsch trockenwarmer Kalkstandorte
BTS	Laubgebüsch trockenwarmer Sand-/Silikatstandorte
BTW	Wacholdergebüsch trockenwarmer Kalkstandorte
BMS	Mesophiles Weißdorn- oder Schlehengebüsch
BMR	Mesophiles Rosengebüsch
BMH	Mesophiles Haselgebüsch
BWA	Wacholdergebüsch nährstoffarmer Sandböden
BWR	Wacholdergebüsch mäßig nährstoffreicher Sand- und Lehmböden
BSF	Bodensaures Weiden-/Faulbaumgebüsch
BSG	Ginstergebüsch
BAA	Wechselfeuchtes Weiden-Auengebüsch
BAS	Sumpfiges Weiden-Auengebüsch
BAT	Tide-Weiden-Auengebüsch
BAZ	Sonstiges Weiden-Ufergebüsch
	Moor- und Sumpfgebüsch
BNR	
BNA	Weiden-Sumpfgebüsch nährstoffärmerer Standorte
BNG	Gagelgebüsch der Sümpfe und Moore
	Sonstiges Feuchtgebüsch
BFR	
BFA	Feuchtgebüsch nährstoffärmerer Standorte
	Ruderalgebüsch/Sonstiges Gebüsch
BRU	
BRR	Rubus-/Lianen-Gestrüpp
BRS	Sonstiges naturnahes Sukzessionsgebüsch
BRK	Gebüsch aus Später Traubenkirsche
BRX	Sonstiges standortfremdes Gebüsch
HWS	Strauch-Wallhecke
HWM	Strauch-Baum-Wallhecke
HWB	Baum-Wallhecke
HWX	Wallhecke mit standortfremden Gehölzen
HWO	Gehölzfreier Wallheckenwall
HWN	Neuangelegte Wallhecke
HFS	Strauchhecke
HFM	Strauch-Baumhecke
HFB	Baumhecke
HFX	Feldhecke mit standortfremden Gehölzen
HFN	Neuangelegte Feldhecke
HN	Naturnahes Feldgehölz
HX	Standortfremdes Feldgehölz
HBE	Sonstiger Einzelbaum/Baumgruppe
HBK	Kopfbaumbestand
HBKH	Schneitelhainbuchen-Bestand
HBKS	Sonstiger Kopfbaumbestand
HBKW	Kopfweiden-Bestand
HBA	Allee/Baumreihe
BE	Einzelstrauch
HOA	Alter Streuobstbestand
HOM	Mittelalter Streuobstbestand
HOJ	Junger Streuobstbestand
HPG	Standortgerechte Gehölzpflanzung
HPF	Nicht standortgerechte Gehölzpflanzung
HPS	Sonstiger standortgerechter Gehölzbestand
HPX	Sonstiger nicht standortgerechter Gehölzbestand



MEER UND MEERESKÜSTEN

KMT	Tiefwasserzone des Küstenmeeres
KMF	Flachwasserzone des Küstenmeeres
KMS	Seegraswiese des Sublitorals
KMB	Sandbank des Sublitorals
KMR	Steiniges Riff des Sublitorals
KMM	Muschelbank des Sublitorals
KMX	Sublitoral mit Muschelkultur
KMK	Sandkorallenriff
KFN	Naturnaher Flussabschnitt der Brackwasser-Ästuar
KFM	Mäßig ausgebauter Flussabschnitt der Brackwasser-Ästuar
KFS	Stark ausgebauter Flussabschnitt der Brackwasser-Ästuar
KWK	Küstenwatt ohne Vegetation höherer Pflanzen
KWB	Brackwasserwatt der Ästuar ohne Vegetation höherer Pflanzen
KWM	Salz-/Brackwasserwatt mit Muschelbank
KWX	Salz-/Brackwasserwatt mit Muschelkultur
KWQ	Quellerwatt
KWG	Schlickgras-Watt
KWS	Seegraswiese der Wattbereiche
KWR	Röhricht des Brackwasserwatts
KWZ	Brackwasserwatt mit sonstiger Pioniervegetation
KPK	Küstenwattprriel
KPA	Ästuarwattprriel
KPH	Salzmarsch-/Strandprriel
KPB	Brackmarschprriel
KPD	Brackwasserprriel eingedeichter Flächen
KPF	Salz-/Brackwasserprriel mit Bachzufluss
KLM	Salzmarsch-Lagune
KLS	Strand-Lagune
KLA	Naturnahes salzhaltiges Abgrabungsgewässer der Küste
KLZ	Sonstiges naturnahes salzhaltiges Stillgewässer der Küste
KHU	Untere Salzwiese
KHO	Obere Salzwiese
KHB	Obere Salzwiese des Brackübergangs
KHQ	Quecken- und Distelflur der Salz- und Brackmarsch
KHM	Strand- und Spießmellenflur der Salz- und Brackmarsch
KHF	Brackwasser-Flutrasen der Ästuar
KHS	Strandwiese
KRP	Schilfröhricht der Brackmarsch
KRS	Strandsimsenröhricht der Brackmarsch
KRH	Hochstaudenröhricht der Brackmarsch
KRZ	Sonstiges Röhricht der Brackmarsch
KSN	Naturnaher Sandstrand
KSP	Sloop-Sandplate
KSF	Flugsandplate mit Queller/Sode
KSB	Sandbank
KSI	Naturferner Sandstrand
KSM	Schillbank
KSA	Sandbank/-strand der Ästuar
KDV	Binsenquecken-Vordüne
KDW	Strandhafer-Weißdüne
KDG	Graudünen-Grasflur
KDE	Krähenbeer-Küstendünenheide
KDC	Calluna-Küstenheide
KDR	Ruderalisierte Küstendüne
KDO	Vegetationsfreier Küstendünenbereich
KDF	Salzwiesen-Düne



MEER UND MEERESKÜSTEN

KGK	Kriechweiden-Küstendünengebüsch
KGS	Sanddorn-Küstendünengebüsch
KGH	Sonstiges Küstendünengebüsch aus heimischen Arten
KGX	Kartoffelrosen-Gebüsch der Küstendünen
KGP	Sonstiger Pionierwald der Küstendünen
KGQ	Eichenwald der Küstendünen
KGY	Sonstiges standortfremdes Küstendünengehölz
KNH	Salzbeeinflusstes Küstendünental
KNK	Kalkreiches Küstendünental
KNE	Feuchtheide kalkarmer Küstendünentäler
KNA	Seggen- und binsenreicher Sumpf kalkarmer Küstendünentäler
KNR	Röhricht der Küstendünentäler
KNS	Sonstige Gras- und -Staudenflur feuchter Küstendünentäler
KNP	Offenboden und Pioniervegetation nasser Küstendünentäler
KNT	Naturnahes Stillgewässer nasser Küstendünentäler
KBK	Dichtes Kriechweiden-Gebüsch feuchter Küstendünentäler
KBH	Hochwüchsiges Gebüsch nasser Küstendünentäler
KBA	Birkenwald nährstoffarmer nasser Küstendünentäler
KBR	Birkenwald nährstoffreicher nasser Küstendünentäler
KBE	Erlenwald nasser Küstendünentäler
KBS	Sonstiger Gehölzbestand nasser Küstendünentäler
KKH	Geestkliff-Heide
KKG	Geestkliff-Grasflur
KKB	Geestkliff-Gebüsch
MK	Abtragungs-Hochmoor der Küste
KVW	Spülfläche mit Wattvegetation
KVH	Spülfläche mit Salzwiese
KVD	Anthropogene Sandfläche mit gehölzfreier Küstendünenvegetation
KVB	Anthropogene Sandfläche mit Küstendünengebüschen
KVN	Anthropogene Sandfläche mit Vegetation nasser Küstendünentäler
KXK	Küstenschutzbauwerk
KXW	Schiffswrack
KXS	Sonstiges Hartsubstrat im Salz- und Brackwasser
	Sonstiges naturfernes Salz- und Brackgewässer im Küstenbereich
KYH	
KYF	Fahrrinne im Wattenmeer
KYB	Ausgebauter Brackwasserbach
KYG	Salz- und Brackwassergraben im Küstenbereich
KYA	Naturfernes salzhaltiges Abgrabungsgewässer der Küste
KYS	Sonstiges anthropogenes Salz- und Brackgewässer im Küstenbereich



BINNENGEWÄSSER

FQT	Tümpelquelle/Quelltopf
FQS	Sturzquelle
FQR	Sicker- oder Rieselquelle
FQL	Linearquelle
FQK	Kalktuff-Quellbach
FYA	Quelle mit ausgebautem Abfluss
FYB	Quelle mit künstlichem Becken
FSN	Natürlicher Wasserfall
FSK	Künstlich angelegter Wasserfall



BINNENGEWÄSSER

FBF	Naturnaher Berglandbach mit Blocksustrat
FBH	Naturnaher Bach des Berg- und Hügellands mit Schottersubstrat
FBL	Naturnaher Bach des Berg- und Hügellands mit Feinsustrat
FBG	Naturnaher Geestbach mit Kiessustrat
FBS	Naturnaher Tieflandbach mit Sandsustrat
FBF	Naturnaher Tieflandbach mit Feinsustrat
FBM	Naturnaher Marschbach
FBO	Naturnaher Bach mit organischem Substrat
FBA	Bach-Staustrecke mit naturnaher Uferstruktur
FMB	Mäßig ausgebauter Berglandbach mit Grobsustrat
FMH	Mäßig ausgebauter Bach des Berg- und Hügellands mit Feinsustrat
FMG	Mäßig ausgebauter Geestbach mit Kiessustrat
FMS	Mäßig ausgebauter Tieflandbach mit Sandsustrat
FMF	Mäßig ausgebauter Tieflandbach mit Feinsustrat
FMM	Mäßig ausgebauter Marschbach
FMO	Mäßig ausgebauter Bach mit organischem Substrat
FMA	Mäßig ausgebaute Bach-Staustrecke
FXS	Stark begradigter Bach
FXV	Völlig ausgebauter Bach
FXR	Verrohrter Bach
FFB	Naturnaher Berglandfluss mit Grobsustrat
FFL	Naturnaher Fluss des Berg- und Hügellands mit Feinsustrat
FFG	Naturnaher Geestfluss mit Kiessustrat
FFS	Naturnaher Tieflandfluss mit Sandsustrat
FFF	Naturnaher Tieflandfluss mit Feinsustrat
FFM	Naturnaher Marschfluss
FFO	Naturnaher Fluss mit organischem Substrat
FFA	Fluss-Staustrecke mit naturnaher Uferstruktur
FVG	Mäßig ausgebauter Berglandfluss mit Grobsustrat
FVL	Mäßig ausgebauter Fluss des Berg- und Hügellands mit Feinsustrat
FVK	Mäßig ausgebauter Geestfluss mit Kiessustrat
FVS	Mäßig ausgebauter Tieflandfluss mit Sandsustrat
FVF	Mäßig ausgebauter Tieflandfluss mit Feinsustrat
FVT	Mäßig ausgebauter Marschfluss mit Tideeinfluss
FVM	Mäßig ausgebauter Marschfluss ohne Tideeinfluss
FVO	Mäßig ausgebauter Fluss mit organischem Substrat
FVA	Mäßig ausgebaute Fluss-Staustrecke
FZT	Stark ausgebauter Marschfluss mit Tideeinfluss
FZS	Sonstiger stark ausgebauter Fluss
FZV	Völlig ausgebauter Fluss
FZH	Hafenbecken an Flüssen
FZR	Überbauter Flussabschnitt
FWO	Vegetationsloses Süßwasserwatt
FWR	Süßwasserwatt-Röhricht
FWRP	Süßwasserwatt mit Schilfröhricht
FWRR	Süßwasserwatt mit Rohrkolbenröhricht
FWRS	Süßwasserwatt mit Strandsimsenröhricht
FWRT	Süßwasserwatt mit Teichsimsenröhricht
FWRZ	Süßwasserwatt mit sonstigem Röhricht
FWP	Süßwasserwatt mit Pioniervegetation
FWM	Süßwasser-Marschpriel
FWD	Süßwasser-Marschpriel eingedeichter Flächen
FPT	Pionierflur schlammiger Flusssufer
FPS	Pionierflur sandiger Flusssufer
FPK	Pionierflur kiesiger/steiniger Flusssufer



BINNENGEWÄSSER

FUB	Bach-Renaturierungsstrecke
FUG	Bachartiges Umflutgerinne
FUS	Sonstige Fließgewässer-Neuanlage
FGA	Kalk- und nährstoffarmer Graben
FGK	Kalkreicher Graben
FGR	Nährstoffreicher Graben
FGT	Tidebeeinflusster Flussmarschgraben
FGS	Salzreicher Graben des Binnenlands
FGF	Schnell fließender Graben
FGZ	Sonstiger vegetationsarmer Graben
FGX	Befestigter Graben
FKK	Kleiner Kanal
FKG	Großer Kanal
OQS	Steinschüttung/-wurf an Flussufern
OQM	Massive Uferbefestigung an Flussufern
QOB	Querbauwerk in Fließgewässern
OQA	Querbauwerk in Fließgewässern mit Aufstiegshilfe
SOM	Naturnaher Hochmoorsee/-weiher natürlicher Entstehung
SON	Sonstiges naturnahes nährstoffarmes Stillgewässer natürlicher Entstehung
SOT	Naturnahes nährstoffarmes Torfstichgewässer
SOA	Sonstiges naturnahes nährstoffarmes Abbaugewässer
SOS	Naturnaher nährstoffarmer Stauteich/-see
SOZ	Sonstiges naturnahes nährstoffarmes Stillgewässer
VOM	Verlandungsbereich nährstoffarmer Stillgewässer mit Moosdominanz
VOT	Verlandungsbereich nährstoffarmer Stillgewässer mit Tauchblattpflanzen
VOS	Verlandungsbereich nährstoffarmer Stillgewässer mit Schwimmblattpflanzen
VOR	Verlandungsbereich nährstoffarmer Stillgewässer mit Röhricht
VORR	Rohrkolbenröhricht nährstoffarmer Stillgewässer
VORS	Schilfröhricht nährstoffarmer Stillgewässer
VORT	Teichsimseröhricht nährstoffarmer Stillgewässer
VORZ	Sonstiges Röhricht nährstoffarmer Stillgewässer
VOW	Verlandungsbereich nährstoffarmer Stillgewässer mit Seggen/Wollgras
VOC	Verlandungsbereich nährstoffarmer Stillgewässer mit Schneide
VOB	Verlandungsbereich nährstoffarmer Stillgewässer mit Flatterbinse
VOL	Verlandungsbereich nährstoffarmer Stillgewässer mit flutender Strandlingsvegetation
SEF	Naturnahes Altwasser
SEN	Naturnaher nährstoffreicher See/Weiher natürlicher Entstehung
SEA	Naturnahes nährstoffreiches Abbaugewässer
SES	Naturnaher nährstoffreicher Stauteich/-see
SEZ	Sonstiges naturnahes nährstoffreiches Stillgewässer
VEL	Verlandungsbereich nährstoffreicher Stillgewässer mit submersen Laichkrautgesellschaften
VET	Verlandungsbereich nährstoffreicher Stillgewässer mit sonstigen Tauchblattpflanzen
VES	Verlandungsbereich nährstoffreicher Stillgewässer mit wurzelnden Schwimmblattpflanzen
VEH	Verlandungsbereich nährstoffreicher Stillgewässer mit Froschbiss-Gesellschaften
VER	Verlandungsbereich nährstoffreicher Stillgewässer mit Röhricht
VERR	Rohrkolbenröhricht nährstoffreicher Stillgewässer
VERS	Schilfröhricht nährstoffreicher Stillgewässer
VERT	Teichsimseröhricht nährstoffreicher Stillgewässer
VERW	Wasserschwadenröhricht nährstoffreicher Stillgewässer
VERZ	Sonstiges Röhricht nährstoffreicher Stillgewässer
VEF	Verlandungsbereich nährstoffreicher Stillgewässer mit Flutrasen/Binsen
VEC	Verlandungsbereich nährstoffreicher Stillgewässer mit Seggen
STW	Waldtümpel
STG	Wiesentümpel
STA	Ackertümpel
STR	Rohbodentümpel
STK	Temporärer Karstsee/-Tümpel
STZ	Sonstiger Tümpel



BINNENGWÄSSER

SSB	Permanentes naturnahes brackiges Stillgewässer des Binnenlands
SSN	Natürlich entstandener Salztümpel des Binnenlands
SSA	Naturnaher anthropogener Salztümpel des Binnenlands
SXN	Naturfernes Stillgewässer natürlicher Entstehung
SXA	Naturfernes Abbaugewässer
SXF	Naturferner Fischteich
SXK	Naturferner Klär- und Absetzteich
SXT	Naturferne Talsperre
SXS	Sonstiges naturfernes Staugewässer
SXG	Stillgewässer in Grünanlage
SXH	Hafenbereich an Stillgewässern
SXZ	Sonstiges naturfernes Stillgewässer
SPA	Nährstoffarme Pionierflur trockenfallender Stillgewässer mit Zwergbinsenvegetation
SPM	Mäßig nährstoffreiche Pionierflur trockenfallender Stillgewässer mit Zwergbinsenvegetation
SPR	Sonstige nährstoffreiche Pionierflur trockenfallender Stillgewässer



GEHÖLZFREIE BIOTOPE DER SÜMPFE UND NIEDERMOORE

NSA	Basen- und nährstoffarmes Sauergras-/Binsenried
NSF	Nährstoffarmes Flatterbinsenried
NSK	Basenreiches, nährstoffarmes Sauergras-/Binsenried
NSM	Mäßig nährstoffreiches Sauergras-/Binsenried
NSG	Nährstoffreiches Großseggenried
NSB	Binsen- und Simsenried nährstoffreicher Standorte
NSS	Hochstaudensumpf nährstoffreicher Standorte
NSR	Sonstiger nährstoffreicher Sumpf
NRS	Schilf-Landröhricht
NRG	Rohrglanzgras-Landröhricht
NRW	Wasserschwaden-Landröhricht
NRR	Rohrkolben-Landröhricht
NRT	Teich- und Strandsimsen-Landröhricht
NRZ	Sonstiges Landröhricht
NRC	Schneiden-Landröhricht
NPS	Schnabelriedvegetation auf nährstoffarmem Sand
NPA	Sonstiger basen- und nährstoffarmer Nassstandort mit krautiger Pioniervegetation
NPK	Basenreicher, nährstoffarmer Nassstandort mit krautiger Pioniervegetation
NPZ	Sonstiger Nassstandort mit krautiger Pioniervegetation
NHN	Naturnaher Salzsumpf des Binnenlands
NHG	Salzbeeinflusstes Grünland des Binnenlands
NHS	Sekundärer Salzsumpf des Binnenlands
NHZ	Sonstiger Salzbiotop des Binnenlands



HOCH- UND ÜBERGANGSMOORE

MHR	Naturnaher ombrogener Hochmoorbereich des Tieflands
MHH	Naturnahes Heidehochmoor
MHS	Naturnahes Schlatt- und Verlandungshochmoor
MHZ	Regenerierter Torfstichbereich des Tieflands mit naturnaher Hochmoorvegetation
MBW	Wachstumskomplex naturnaher Bergland-Hochmoore
MBS	Stillstandskomplex naturnaher Bergland-Hochmoore
MBG	Gehölzreicher Komplex naturnaher Bergland-Hochmoore
MWS	Wollgras-Torfmoos-Schwingrasen
MWT	Sonstiges Torfmoos-Wollgras-Moorstadium
MWD	Wollgras-Degenerationsstadium entwässerter Moore



HOCH- UND ÜBERGANGSMOORE

MGF	Feuchteres Glockenheide-Hochmoordegenerationsstadium
MGT	Trockeneres Glockenheide-Hochmoordegenerationsstadium
MGB	Besenheide-Hochmoordegenerationsstadium
MGZ	Sonstiges Zwergstrauch-Hochmoordegenerationsstadium
MPF	Feuchteres Pfeifengras-Moorstadium
MPT	Trockeneres Pfeifengras-Moorstadium
MIW	Überstaute Hochmoor-Renaturierungsfläche
MIP	Hochmoor-Renaturierungsfläche mit lückiger Pioniervegetation
MZE	Glockenheide-Anmoor/-Übergangsmoor
MZN	Moorlilien-Anmoor/-Übergangsmoor
MZS	Sonstige Moor- und Sumpfheide
MST	Torfmoosrasen mit Schnabelriedvegetation
MSS	Torfschlammfläche mit Schnabelriedvegetation
MDA	Adlerfarnbestand auf entwässertem Moor
MDB	Gehölzjungwuchs auf entwässertem Moor
MDS	Sonstige Vegetation auf entwässertem Moor



FELS-, GESTEINS- UND OFFENBODENBIOTOPE

RFK	Natürliche Kalk- und Dolomitfelsflur
RFG	Natürliche Gipsfelsflur
RFH	Natürliche Kalk- und Dolomitschutthalde
RFS	Natürliche Gipsschutthalde
RBA	Natürliche Felsflur aus basenarmem Silikatgestein
RBR	Natürliche Felsflur aus basenreichem Silikatgestein
RBH	Natürliche basenarme Silikatgesteinhalde
RGK	Anthropogene Kalk- und Dolomitfelswand
RGG	Anthropogene Gipsfelswand
RGH	Anthropogene Kalk- und Dolomitschutthalde
RGS	Anthropogene Gipsschutthalde
RGZ	Sonstige anthropogene Kalk-/Gipsgesteinsflur
RDA	Anthropogene basenarme Silikatfelswand
RDR	Anthropogene basenreiche Silikatfelswand
RDH	Anthropogene basenarme Silikatschutthalde
RDS	Anthropogene basenreiche Silikatschutthalde
RDM	Anthropogene Schwermetall-Gesteinsflur
RDZ	Sonstige anthropogene Silikatgesteinsflur
REK	Felsblock/Steinhaufen aus Kalkgestein
REG	Felsblock/Steinhaufen aus Gipsgestein
RES	Felsblock/Steinhaufen aus Silikatgestein
DB	Offene Binnendüne
DSS	Sandwand
DSL	Lehm- und Lößwand
DSM	Steilwand mit Sand- und Lehmschichten
DSZ	Sonstige Steilwand
DTF	Abtorfungsfläche im Fräsverfahren
DTS	Abtorfungsfläche im Torfstichverfahren
DTB	Abtorfungsfläche im Baggerverfahren
DTG	Boden-, Gehölz und Stubbenabschub in Torfabbauflächen
DTZ	Sonstige vegetationsarme Torffläche



FELS-, GESTEINS- UND OFFENBODENBIOTOPE

DOS	Sandiger Offenbodenbereich
DOL	Lehmig-toniger Offenbodenbereich
DOM	Offenbodenbereich aus Kalkmergel
DOK	Kali-/Salzhalde
DOP	Vegetationsarmes Spülfeld
DOZ	Sonstiger Offenbodenbereich
ZHK	Natürliche Kalkhöhle
ZHG	Natürliche Gipshöhle
ZHS	Natürliche Silikathöhle
ZS	Stollen/Schacht
DEK	Natürlicher Erdfall in Kalkgestein
DEG	Natürlicher Erdfall in Gipsgestein
DES	Sonstiger natürlicher Erdfall




HEIDEN UND MAGERRASEN

HCT	Trockene Sandheide
HCF	Feuchte Sandheide
HCH	Silikatheide des Hügellands
HCB	Bergheide
RNF	Feuchter Borstgras-Magerrasen
RNT	Trockener Borstgras-Magerrasen tieferer Lagen
RNB	Montaner Borstgras-Magerrasen
RSS	Silbergras- und Sandseggen-Pionierrasen
RSR	Basenreicher Sandtrockenrasen
RSF	Flussschotter-Trockenrasen
RSZ	Sonstiger Sandtrockenrasen
RHT	Typischer Kalkmagerrasen
RHS	Saumartenreicher Kalkmagerrasen
RHP	Kalkmagerrasen-Pionierstadium
RHB	Blaugras-Kalkfelsrasen
RKT	Typischer Steppenrasen
RKS	Saumartenreicher Steppenrasen
RM	Schwermetallrasen
RMH	Schwermetallrasen auf Schlacken- und Silikathalden
RMF	Schwermetallrasen auf Flussschotter
RMO	Subatlantischer basenreicher Schwermetallrasen
RMS	Sonstiger Schwermetallrasen
RPK	Sonstiger Kalkpionierrasen
RPS	Sonstiger Silikatpionierrasen
RPM	Sonstiger Magerrasen
RAD	Drahtschmielen-Rasen
RAP	Pfeifengrasrasen auf Mineralböden
RAG	Sonstige artenarme Grasflur magerer Standorte



GRÜNLAND

GMF	Mesophiles Grünland mäßig feuchter Standorte
GMM	Mesophiles Marschengrünland mit Salzeinfluss
GMA	Mageres mesophiles Grünland kalkarmer Standorte
GMK	Mageres mesophiles Grünland kalkreicher Standorte
GMS	Sonstiges mesophiles Grünland
GTR	Nährstoffreiche Bergwiese
GTA	Magere Bergwiese
GTS	Submontanes Grünland frischer, basenreicher Standorte
GNA	Basen- und nährstoffarme Nasswiese
GNK	Basenreiche, nährstoffarme Nasswiese
GNW	Sonstiges mageres Nassgrünland
GNS	Wechselnasse Stromtalwiese
GNM	Mäßig nährstoffreiche Nasswiese
GNR	Nährstoffreiche Nasswiese
GNF	Seggen-, binsen- oder hochstaudenreicher Flutrasen
GFB	Wechselfeuchte Brenndolden-Stromtalwiese
GFF	Sonstiger Flutrasen
GFS	Sonstiges nährstoffreiches Feuchtgrünland
GET	Artenarmes Extensivgrünland trockener Mineralböden
GEM	Artenarmes Extensivgrünland auf Moorböden
GEA	Artenarmes Extensivgrünland der Überschwemmungsbereiche
GEF	Sonstiges feuchtes Extensivgrünland
GIT	Intensivgrünland trockenerer Mineralböden
GIM	Intensivgrünland auf Moorböden
GIA	Intensivgrünland der Überschwemmungsgebiete
GIF	Sonstiges feuchtes Intensivgrünland
GA	Grünland-Einsaat
GW	Sonstige Weidefläche




TROCKENE BIS FEUCHTE STAUDEN- UND RUDERALFLUREN

UTA	Gras- und Staudenflur trockener, basenarmer Standorte
UTK	Gras- und Staudenflur trockener, basenreicher Standorte
UMA	Adlerfarnflur auf Sand- und Lehm Böden
UMS	Sonstige Gras- und Staudenflur mittlerer Standorte
UHF	Halbruderales Gras- und Staudenflur feuchter Standorte
UHM	Halbruderales Gras- und Staudenflur mittlerer Standorte
UHT	Halbruderales Gras- und Staudenflur trockener Standorte
UHN	Nitrophiler Staudensaum
UHB	Artenarme Brennesselflur
UHL	Artenarme Landreitgrasflur
URF	Ruderalflur frischer bis feuchter Standorte
URT	Ruderalflur trockener Standorte
UNG	Goldrutenflur
UNK	Staudenknöterich-Gestrüpp
UNS	Bestand des Drüsigen Springkrauts
UNB	Riesenbärenklau-Flur
UNZ	Sonstige Neophytenflur



FEUCHTE HOCHSTAUDENFLUREN

UFT	Uferstaudenflur der Stromtäler
UFS	Hochstaudenreiche Flussschotterflur
UFB	Bach- und sonstige Uferstaudenflur
UFM	Feuchte montane Hochstaudenflur
UFW	Sonstiger feuchter Hochstauden-Waldsaum
UFZ	Sonstige feuchte Staudenflur



ACKER- UND GARTENBAU-BIOTOPE

AS	Sandacker
AL	Basenarmer Lehacker
AT	Basenreicher Lehm-/Tonacker
AK	Kalkacker
AM	Mooracker
AZ	Sonstiger Acker
EGG	Gemüse-Gartenbaufläche
EGB	Blumen-Gartenbaufläche
EGR	Rasenschule
EBB	Baumschule
EBW	Weihnachtsbaumplantage
EBE	Energieholzplantage
EBS	Sonstige Anbaufläche von Gehölzen
EOB	Obstbaum-Plantage
EOS	Spalierobst-Plantage
EOH	Kulturheidelbeer-Plantage
EOR	Sonstige Beerenstrauch-Plantage
EOW	Weinkultur
EL	Landwirtschaftliche Lagerfläche



GRÜNANLAGEN

GRR	Artenreicher Scherrasen
GRA	Artenarmer Scherrasen
GRE	Extensivrasen-Einsaat
GRT	Trittrasen
BZE	Ziergebüsch aus überwiegend einheimischen Gehölzarten
BZN	Ziergebüsch aus überwiegend nicht heimischen Gehölzarten
BZH	Zierhecke
HSE	Siedlungsgehölz aus überwiegend einheimischen Baumarten
HSN	Siedlungsgehölz aus überwiegend nicht heimischen Baumarten
HEB	Einzelbaum/Baumgruppe des Siedlungsbereichs
HEA	Allee/Baumreihe des Siedlungsbereichs
ER	Beet /Rabatte
PHB	Traditioneller Bauerngarten
PHO	Obst- und Gemüsegarten
PHG	Hausgarten mit Großbäumen
PHZ	Neuzeitlicher Ziergarten
PHN	Naturgarten
PHH	Heterogenes Hausgartengebiet
PHF	Freizeitgrundstück
PKR	Strukturreiche Kleingartenanlage
PKA	Strukturarme Kleingartenanlage
PKG	Grabeland



GRÜNLANDEN

PAL	Alter Landschaftspark
PAI	Intensiv gepflegter Park
PAN	Neue Parkanlage
PAW	Parkwald
PAB	Botanischer Garten
PFP	Parkfriedhof
PFW	Waldfriedhof
PFR	Sonstiger gehölzreicher Friedhof
PFA	Gehölzarmen Friedhof
PFZ	Friedhof mit besonderer Funktion
PTZ	Zoo/Tierpark
PTG	Tiergehege
PSP	Sportplatz
PSB	Freibad
PSG	Golfplatz
PSF	Freizeitpark
PSC	Campingplatz
PST	Rastplatz
PSR	Reitsportanlage
PSZ	Sonstige Sport-, Spiel- und Freizeitanlage
PZR	Sonstige Grünanlage mit altem Baumbestand
PZA	Sonstige Grünanlage ohne Altbäume



GEBÄUDE, VERKEHRS- UND INDUSTRIEFLÄCHEN

OVS	Straße
OVA	Autobahn/Schnellstraße
OVP	Parkplatz
OVM	Sonstiger Platz
OVE	Gleisanlage
OVF	Flugplatz
OVB	Brücke
OVT	Tunnel
OVZ	Sonstige Verkehrsanlage
OVR	Motorsportanlage/Teststrecke
OVW	Weg
OVG	Steg
OFL	Lagerplatz
OFG	Sonstiger gewerblich genutzter Platz
OFS	Befestigte Freifläche von Sport- und Freizeitanlagen
OFW	Befestigte Freifläche mit Wasserbecken
OFZ	Befestigte Fläche mit sonstiger Nutzung
OIA	Altstadt
OIN	Moderne Innenstadt
OBG	Geschlossene Blockbebauung
OBO	Offene Blockbebauung
OBR	Geschlossene Blockrandbebauung
OBL	Lückige Blockrandbebauung
OZ	Zeilenbebauung
OHW	Hochhaus- u. Großformbebauung mit vorherrschender Wohnfunktion
OHZ	Hochhaus- u. Großformbebauung mit überwiegend anderen Funktionen




GEBÄUDE, VERKEHRS- UND INDUSTRIEFLÄCHEN

OEV	Altes Villengebiet
OEL	Locker bebautes Einzelhausgebiet
OED	Verdichtetes Einzel- und Reihenhausesgebiet
OEF	Ferienhausgebiet
ODL	Ländlich geprägtes Dorfgebiet/Gehöft
ODG	Alter Gutshof
ODS	Verstädtertes Dorfgebiet
ODP	Landwirtschaftliche Produktionsanlage
ONK	Kirche/Kloster
ONB	Schloss/Burg
ONH	Sonstiges historisches Gebäude
ONZ	Sonstiger öffentlicher Gebäudekomplex
ONS	Sonstiges Gebäude im Außenbereich
OAH	Hafengebiet
OAS	Sonstiges Gebäude des Schiffsverkehrs
OAB	Gebäude der Bahnanlagen
OAF	Flugplatzgebäude
OAV	Gebäude des Straßenverkehrs
OAZ	Sonstige Verkehrsgebäude
OGI	Industrielle Anlage
OGG	Gewerbegebiet
OGP	Gewächshauskomplex
OSK	Kläranlage
OSD	Müll- und Bauschuttdeponie
OSM	Kleiner Müll- und Schuttplatz
OSS	Sonstige Deponie
OSA	Abfallsammelplatz
OSH	Kompostierungsplatz
OSE	Kerntechnische Entsorgungsanlage
OSZ	Sonstige Abfallentsorgungsanlage
OKB	Verbrennungskraftwerk
OKF	Wasserkraftwerk
OKK	Kernkraftwerk
OKW	Windkraftwerk
OKS	Solarkraftwerk
OKV	Stromverteilungsanlage
OKG	Biogasanlage
OKZ	Sonstige Anlage zur Energieversorgung
OWV	Anlage zur Wasserversorgung
OWS	Schöpfwerk/Siel
OWM	Staumauer
OWZ	Sonstige wasserbauliche Anlage
OT	Funktechnische Anlage
OMN	Natursteinmauer
OMZ	Ziegelmauer
OMP	Bepflanzter Wall
OMX	Sonstige Mauer/Wand
OMB	Brunnenschacht
OYG	Gradierwerk
OYB	Bunker
OYJ	Hochsitz/jagdliche Einrichtung
OYK	Aussichtskanzel
OYH	Hütte
OYS	Sonstiges Bauwerk
OX	Baustelle

FFH-Lebensraumtypen



Lebensräume in Küstenbereichen und Halophytische Vegetation



(Entwicklungsfläche)

- 1110 Sandbänke mit nur schwacher ständiger Überspülung durch Meerwasser
- 1130 Ästuarien
- 1140 Vegetationsfreies Schlick-, Sand- und Mischwatt
- 1150 Lagunen des Küstenraumes (Strandseen)
- 1160 Flache große Meeresarme und -buchten (Flachwasserzonen und Seegraswiesen)
- 1170 Riffe
- 1210 Einjährige Spülsäume
- 1230 Atlantik-Felsküsten und Ostsee-Fels- und Steilküsten mit Vegetation
- 1310 Einjährige Vegetation mit *Salicornia* und anderen einjährigen Arten auf Schlamm und Sand (Quellerwatt)
- 1320 Schlickgrasbestände (*Spartinion maritimae*)
- 1330 Atlantische Salzwiesen (*Glauco-Puccinellietalia maritima*)
- 1340 Salzwiesen im Binnenland



Dünen an Meeresküsten und im Binnenland




(Entwicklungsfläche)

- 2110 Primärdünen
- 2120 Weißdünen mit Strandhafer (*Ammophila arenaria*)
- 2130 Festliegende Küstendünen mit krautiger Vegetation (Graudünen)
- 2140 Entkalkte Dünen mit *Empetrum nigrum* (Braundünen)
- 2150 Festliegende entkalkte Dünen der atlantischen Zone (*Calluno-Ulicetea*)
- 2160 Dünen mit *Hippophae rhamnoides*
- 2170 Dünen mit *Salix arenaria* ssp. *argentea* (*Salicion arenariae*)
- 2180 Bewaldete Dünen der atlantischen, kontinentalen und borealen Region
- 2190 Feuchte Dünentäler
- 2310 Trockene Sandheiden mit *Calluna* und *Genista*
- 2320 Trockene Sandheiden mit *Calluna* und *Empetrum nigrum*
- 2330 Dünen mit offenen Grasflächen mit *Corynephorus* und *Agrostis*



Süßwasserlebensräume




(Entwicklungsfläche)

- 3110 Oligotrophe, sehr schwach mineralische Gewässer der Sandebenen (*Littorelletalia uniflorae*)
- 3130 Oligo- bis mesotrophe stehende Gewässer mit Vegetation der *Littorelletea uniflorae* und/oder der *Isoeto-Nanojuncetea*)
- 3140 Oligo- bis mesotrophe kalkhaltige Gewässer mit benthischer Vegetation aus Armleuchteralgen
- 3150 Natürliche eutrophe Seen mit einer Vegetation des *Magnopotamions* oder *Hydrocharitions*
- 3160 Dystrophe Seen und Teiche
- 3180 Turloughs
- 3260 Flüsse der planaren bis montanen Stufe mit Vegetation des *Ranunculion fluitantis* und *Callitriche-Batrachion*
- 3270 Flüsse mit Schlammflächen mit Vegetation des *Chenopodion rubri* p.p. und des *Bidention* p.p.



Gemäßigte Heide- und Buschvegetation



(Entwicklungsfläche)

- 4010 Feuchte Heiden des nordatlantischen Raumes mit *Erica tetralix*
- 4030 Trockene europäische Heiden



Hartlaubgebüsche




(Entwicklungsfläche)

5130

Formationen von *Juniperus communis* auf Kalkheiden und -rasen



Natürliches und naturnahes Grasland



(Entwicklungsfläche)

6110

Lückige basophile oder Kalk-Pionierrasen (*Alysso-Sedion albi*)

6120

Trockene, kalkreiche Sandrasen

6130

Schwermetallrasen (*Violetalia calaminariae*)

6210

Naturnahe Kalk-Trockenrasen und deren Verbuschungsstadien (*Festuco-Brometalia*)

6230

Artenreiche montane Borstgrasrasen (und submontan auf dem europäischen Festland) auf Silikatböden

6240

Subpannonische Steppen-Trockenrasen

6410

Pfeifengraswiesen auf kalkreichem Boden, torfigen und tonig-schluffigen Böden (*Molinion caeruleae*)

6430

Feuchte Hochstaudenfluren der planaren und montanen bis alpinen Stufe

6440

Brenndolden-Auenwiesen (*Cnidion dubii*)

6510

Magere Flachland-Mähwiesen (*Alopecurus pratensis*, *Sanguisorba officinalis*)

6520

Berg-Mähwiesen



Hoch- und Niedermoore



(Entwicklungsfläche)

7110

Lebende Hochmoore

7120

Noch renaturierungsfähige degradierte Hochmoore

7140

Übergangs- und Schwinggrasmoore

7150

Torfmoor-Schlenken (*Rhynchosporion*)

7210

Kalkreiche Sümpfe mit *Cladium mariscus* und Arten des *Caricion davallianae*

7220

Kalktuffquellen (*Cratoneurion*)

7230

Kalkreiche Niedermoore



Felsige Lebensräume und Höhlen



(Entwicklungsfläche)

8110

Silikatschutthalden der montanen bis nivalen Stufe (*Androsacetalia alpinae* und *Galeopsietalia ladani*)

8150

Kieselhaltige Schutthalden der Berglagen Mitteleuropas

8160

Kalkhaltige Schutthalden der collinen bis montanen Stufe Mitteleuropas

8210

Kalkfelsen mit Felsspaltenvegetation

8220

Silikatfelsen mit Felsspaltenvegetation

8230

Silikatfelsen mit Pioniervegetation des *Sedo-Scleranthion* oder des *Sedo albi-Veronicion dillenii*

8310

Nicht touristisch erschlossene Höhlen

Wälder



(Entwicklungsfläche)



9110 Hainsimsen-Buchenwald (Luzulo-Fagetum)



9120 Atlantischer, saurer Buchenwald mit Unterholz aus Stechpalme und gelegentlich Eibe (Quercion roburi-petraeae oder Ilici-Fagenion)



9130 Waldmeister-Buchenwald (Asperulo-Fagetum)



9150 Mitteleuropäischer Orchideen-Kalk-Buchenwald (Cephalanthero-Fagion)



9160 Subatlantischer oder mitteleuropäischer Stieleichenwald oder Eichen-Hainbuchenwald (Carpinion betuli)



9170 Labkraut-Eichen-Hainbuchenwald (Galio-Carpinetum)



9180 Schlucht- und Hangmischwälder (Tilio-Acerion)



9190 Alte bodensaure Eichenwälder mit Quercus robur auf Sandebenen




91D0 Moorwälder



91E0 Auenwälder mit Alnus glutinosa und Fraxinus excelsior (Alno-Padion, Alnion incanae, Salicion albae)



91F0 Hartholzauenwälder mit Quercus robur, Ulmus laevis, Ulmus minor, Fraxinus excelsior oder Fraxinus angustifolia (Ulmenion minoris)



91T0 Mitteleuropäische Flechten-Kiefernwälder



9410 Bodensaure Fichtenwälder (Vaccinio-Piceetea)

Erhaltungsgrade



A (hervorragende Ausprägung)



B (gute Ausprägung)



C (mittlere bis schlechte Ausprägung)



E (Entwicklungsfläche)

Legende der Standardmaßnahmen und Einzelplanungen in der Waldbiotopkartierung

	1 Bewirtschaftung gem. allgemeiner Planungsvorgaben		42 Aufnahme/Weiterführung einer traditionellen Hutewaldbewirtschaftung		201 Heckenpflege: Entnahme zu hoch werdender, stark beschattender Einzelbäume		500 Periodische Zurückdrängung stark beschattender Gehölze
	2 Artenschutz		43 Aufnahme/Weiterführung einer traditionellen Niederwaldbewirtschaftung		202 Heckenpflege: Auf-den-Stock-setzen von Teilbereichen		501 Ausreichende Beschattung der Felsen durch Dauerbestockung sicherstellen; je nach Ausgangslage mit Baumarten der pnV
	3 Keine Befahrung		44 Aufnahme/Weiterführung einer traditionellen Mittelwaldbewirtschaftung		203 Nachpflanzen von Sträuchern/Einzelbäumen autochthoner Herkunft		504 Stollenverschluss gegen die menschliche Nutzung
	4 Besucherlenkung		45 Aufnahme/Weiterführung einer traditionellen Schneitelwaldbewirtschaftung		204 Periodischer Baumschnitt		505 Verbot/Einschränkung Klettersport
	5 Biotope von Gehölzbewuchs freihalten		46 Erhalt von Altbäumen/Überhältern		205 Schutz von Gehölzbeständen und Einzelbäumen vor Schäl-, Schlag- und Trittschäden		506 Freistellung der Dünenkuppen durch deutliche Auflichtung
	6 Bekämpfung invasiver Arten/Neophyten		47 Erhalt von Alteichen zur Wahrung eines Mindestmaßes an Habitatkontinuität		206 Förderung seltener Baum- u. Straucharten		507 Auflichtung der Dünenrandbereiche
	7 Wiedervernässung		48 Förderung der Eiche/sonstiger Lichtbaumarten im Rahmen regulärer Durchforstung		300 Entnahme/Auflichtung von Ufergehölzen		600 Mähweide
	9 Historische Nutzungsform		49 Förderung/Erhalt heimischer Neben- und Pionierbaumarten		301 Zurückdrängung nicht standortgemäßer Uferbestockung		601 Beweidung ganzjährig
	10 Maßnahmenplanung gemäß Fachgutachten		50 Förderung von Habitatbäumen durch Rücknahme von Bedrängern		303 Natürliche Fließgewässerdynamik		602 Beweidung zeitweise, intensiv
	14 Unterhaltung/Pflege des vorhandenen Entwässerungssystems einstellen		51 Auswahl und Markierung von Habitatbäumen/-baumgruppen/-anwärttern		304 Fließgewässerrenaturierung		603 Beweidung zeitweise, extensiv
	17 Eigendynamische Entwicklung im Planungszeitraum		52 Zurückdrängen von Schattbaumarten		305 Wiederherstellung der Durchgängigkeit des Fließgewässers		604 Pflege durch Beweidung
	18 Entwicklung zum FFH-LRT		53 Waldrandgestaltung fortführen/intensivieren		306 Beseitigung von im Hauptschluss befindlichen Teichen		605 Pflege durch Mahd
	20 Natürliche Entwicklung/Sukzession, Nichtwald-Flächen in NWE		54 Erstinsandsetzung der Habitatbaumflächen durch Auszug von gebietsfremden Baumarten		307 Rückbau der Quelfassung		606 Periodische Mahd in mehrjährigen Abständen
	21 Natürliche Entwicklung/Sukzession, Nichtwald-Flächen außerhalb von NWE		55 Pflanzung von Baumarten der pnV		400 Entschlammten		607 Wiederaufnahme einer Grünlandnutzung
	29 Zeitliche Beschränkung der Holzernte, Altholzbewirtschaftung		56 Totholzanreicherung nach NLF internen Habitat- und Totholzkonzept		401 Periodische Entkrautung zur Verhinderung einer vollständigen Verlandung		608 Jährliche mehrschürige Mahd unter Abfuhr des Mähgutes
	30 Bestände mit kulturhistorischer Nutzungsform		57 Erschließungsintensität verringern		402 Renaturierung naturferner Gewässerbereiche		609 Jährliche einschürige Mahd unter Abfuhr des Mähgutes
	31 Junge und mittelalte Bestände in regulärer Pflegedurchforstung		58 Erhalt der dichten Bestandesstrukturen für das Mausohr (Jagdhabitat)		403 Neuanlage von Stillgewässern		610 Erhaltungsdüngung nach Bodenanalyse
	32 Altbestände in Verjüngung (Schattbaumarten)		59 Gestaltung struktureicher Wald-Heide-Übergangsbereiche		404 Uferbereiche durch Auszäunung gegen Viehtritt schützen		612 Neueinsaat nur mit regionalem Saatgut
	33 Altbestände mit Verjüngungsflächen (Lichtbaumarten)		60 Wiedervernässung durch Rückbau/Kammern von Entwässerungseinrichtungen		405 Kein Fischbesatz, falls vorhanden: Abfischen; ggfs. Beendigung der Fischwirtschaft		613 Keine Neueinsaat
	34 Altholzanteile sichern (10-jährige Hiebsruhe)		61 Wiesenrekultivierung		406 Extensive Teichwirtschaft		615 Mähgutübertragung/Heublumensaat zur Beschleunigung der Grünlandentwicklung
	35 Altholzanteile sichern (10-jährige Hiebsruhe), Pflegeotyp		200 Erhalt/Förderung von schützenswerten Einzelbäumen/Baumgruppen/Alleen		407 Periodischen Ablassen		616 Belassen von Teilbereichen/Randstreifen
	36 Altholzanteile sichern, Artenschutz				409 Management Teichbodenvegetation		617 Pflege durch Mulchereinsatz
	37 Habitatbaumfläche Prozessschutz				410 Wasserstandsregulierung entsprechend Bespannungsplan		618 Pflege durch Brennen
	38 Habitatbaumfläche Pflegeotyp						619 Pflege durch Plaggen
	39 Naturwald						620 Entkusseln der Flächen in mehrjährigen Abständen
	40 Förderung/Verjüngung von Baumarten der pnV						621 Rohbodenschaffung
	41 Zurückdrängen gebietsfremder Baumarten						623 Material von der Fläche entfernen oder konzentrieren
							700 Extensive Bewirtschaftung