

Maßnahmenplanung für das FFH-Gebiet 125  
"Burgberg, Heinsener Klippen, Rühler Schweiz"  
im Landkreis Holzminden

Maßnahmenkarte

Blatt 1

Legende

Plangebiet

E-01-Gehölz

E-02-Dyn

WN-6210-F

WN-6210-VE

WN-6510-VN-F

WN-6510-VN-VE

WN-7230-F

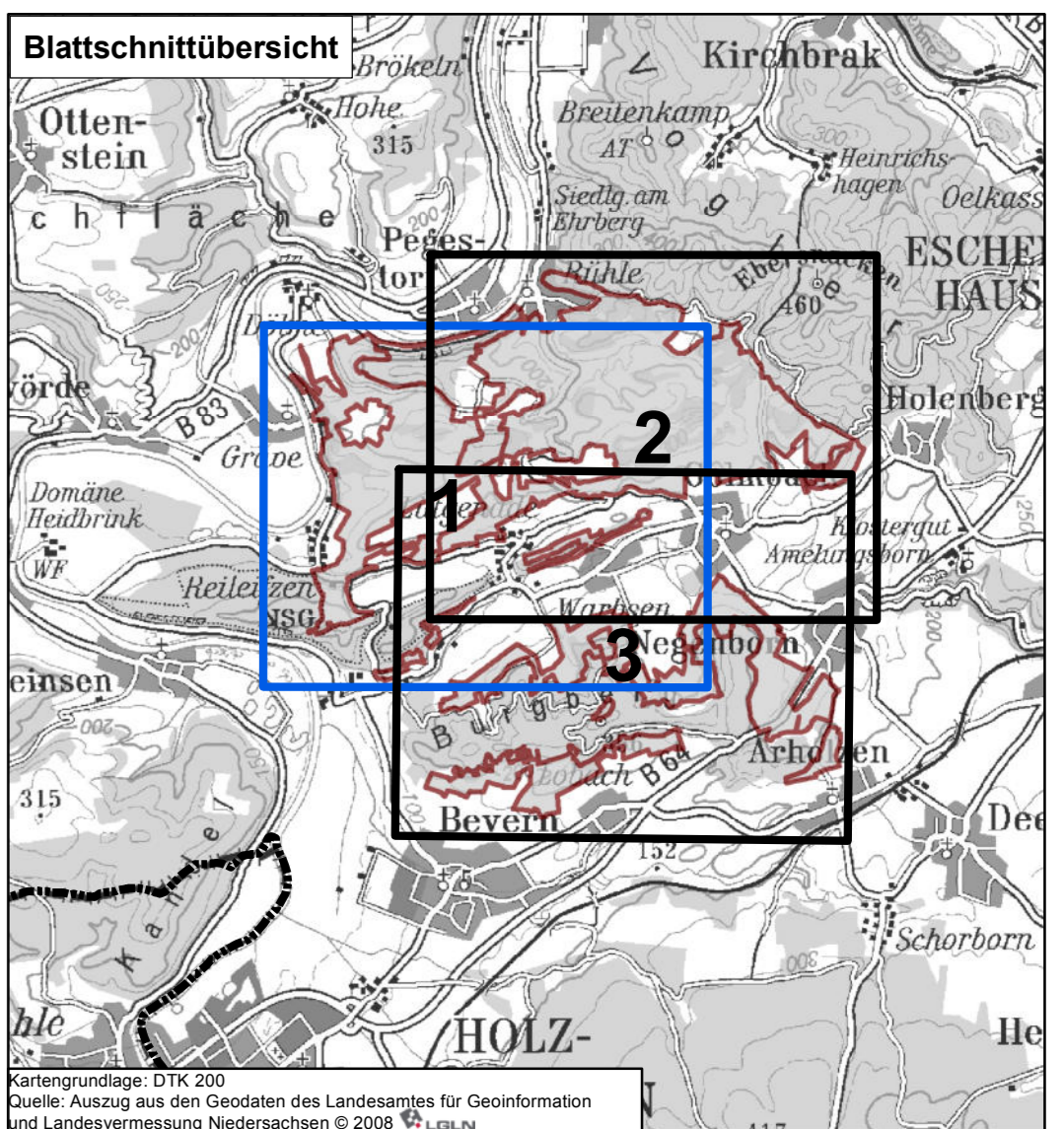
WN-9170-F

WN-9170-VE

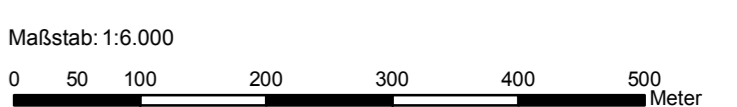
Z-01-Saum

Nicht dargestellte Maßnahmen:  
E-03-U.  
E-04-Absp.  
E-99-Mon.: betrifft das gesamte Gebiet  
Z-6430-VN

Für nachrichtliche Maßnahmen wird auf die  
Karten zu den Schutzgebietsverordnungen verwiesen.



Bearbeitung: Lisa Kastenbuff














Kartenverlag: J&S  
Quelle: Auszug aus den Geodaten des Landesamtes für Geoinformation  
und Landesvermessung Niedersachsen © 2021



Maßnahmenplanung für das FFH-Gebiet 125  
"Burgberg, Heinsener Klippen, Rühler Schweiz"  
im Landkreis Holzminden

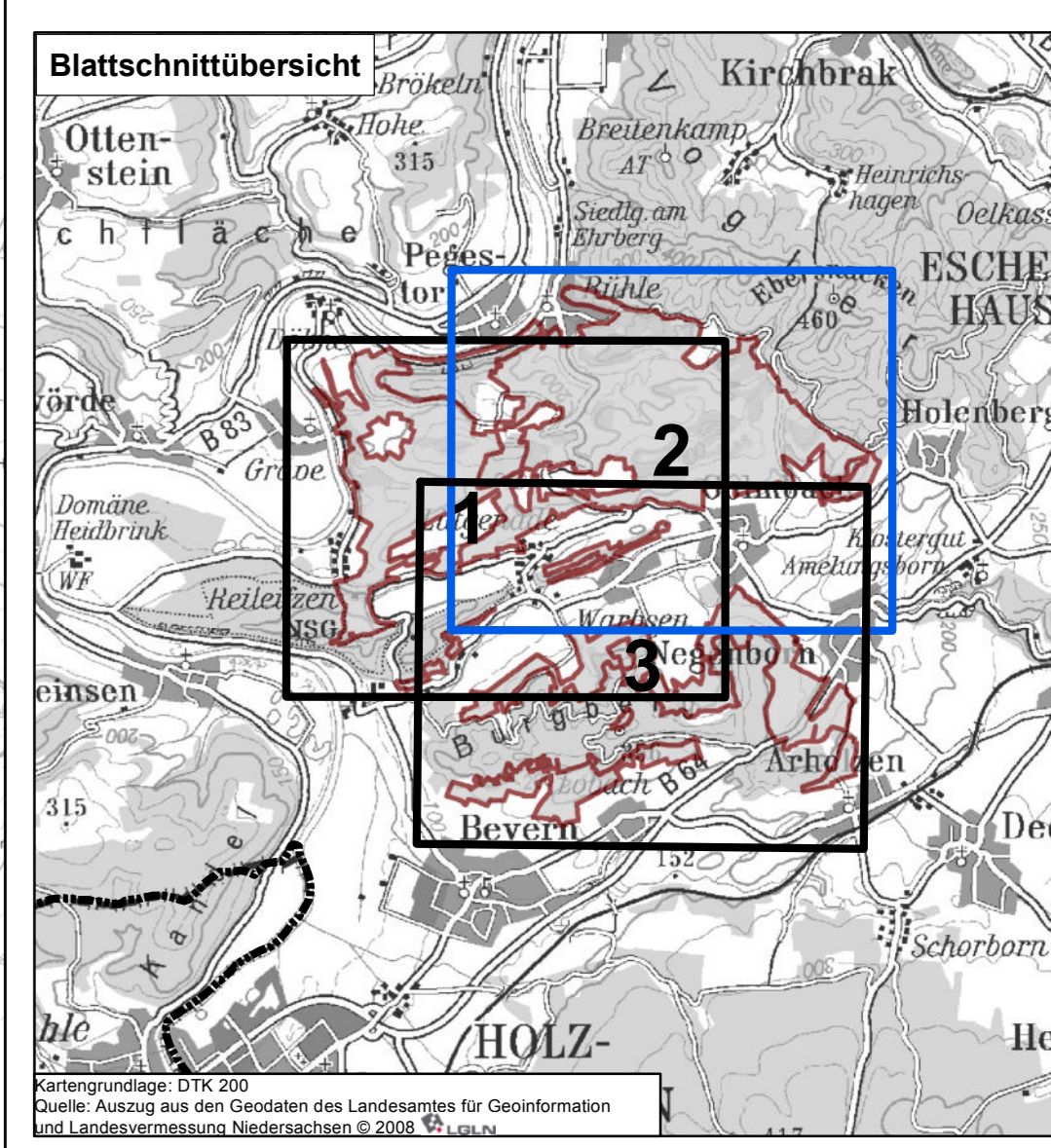
Maßnahmenkarte  
Blatt 2

Legende

-  Plangebiet
- Maßnahmen**
-  E-01-Gehölz
-  E-02-Dyn
-  WN-6210-F
-  WN-6210-VE
-  WN-6510-VN-F
-  WN-6510-VN-VE
-  WN-7230-F
-  WN-9170-F
-  WN-9170-VE
-  Z-01-Saum

Nicht dargestellte Maßnahmen:  
E-03-U.  
E-04-Absp.  
E-99-Mon.: betrifft das gesamte Gebiet  
Z-6430-VN

Für nachrichtliche Maßnahmen wird auf die  
Karten zu den Schutzgebietsverordnungen verwiesen.



Bearbeitung: Lisa Kastenbuff

Maßstab: 1:10.000

Kartengrundlage: A15  
Quelle: Auszug aus den Geodaten des Landesamtes für Geoinformation und Landesvermessung Niedersachsen © 2021



Maßnahmenplanung für das FFH-Gebiet 125  
"Burgberg, Heinsener Klippen, Rühler Schweiz"  
im Landkreis Holzminden

Maßnahmenkarte  
Blatt 3

Legende

Plangebiet

E-01-Gehölz

E-02-Dyn

WN-6210-F

WN-6210-VE

WN-6510-VN-F

WN-6510-VN-VE

WN-7230-F

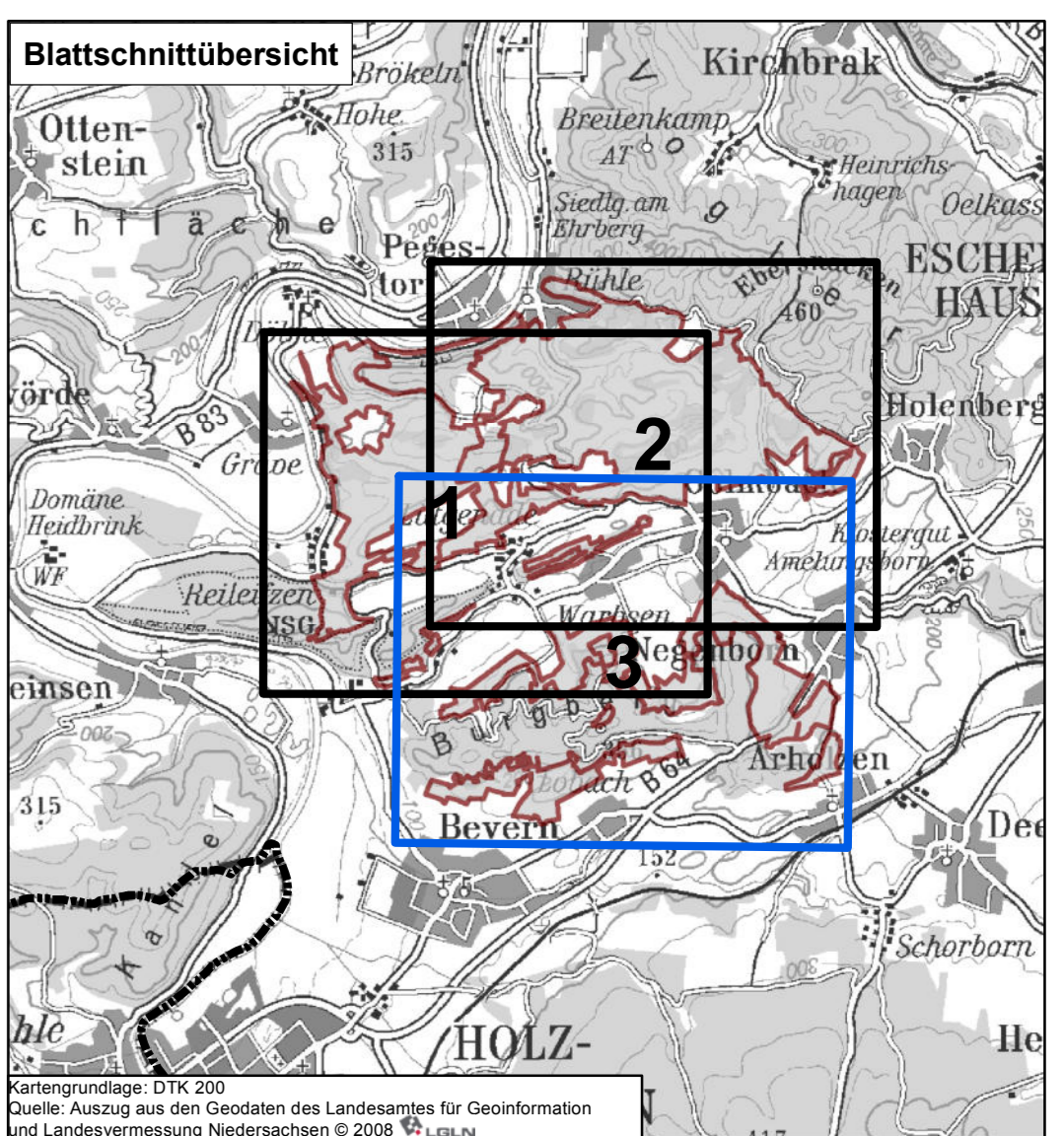
WN-9170-F

WN-9170-VE

Z-01-Saum

Nicht dargestellte Maßnahmen:  
E-03-U  
E-04-Absp.  
E-99-Mon.: betrifft das gesamte Gebiet  
Z-6430-VN

Für nachrichtliche Maßnahmen wird auf die  
Karten zu den Schutzgebietsverordnungen verwiesen.



Bearbeitung: Lisa Kastenbuff

Maßstab: 1:8.000

Kartenverordnungen: AStL  
Quelle: Auszug aus den Geodaten des Landesamtes für Geoinformation  
und Landesvermessung Niedersachsen © 2021

