

- ▭ FFH-Gebiet „Weper, Gladeberg, Aschenburg“
- ▭ Antragsfläche Managementplan
- ▭ Fläche der Niedersächsischen Landesforsten
- ▬ NSG „Weper, Gladeberg und Aschenburg“
- ▬ LSG „Weper, Gladeberg und Aschenburg“
- Naturdenkmale
- ▬ Landkreisgrenze
- ▬ Gemeinde

EUROPÄISCHE UNION
Europäischer Landwirtschaftsfonds für die Entwicklung des ländlichen Raums (ELER) **Managementplan für das FFH-Gebiet „Weper, Gladeberg, Aschenburg“**

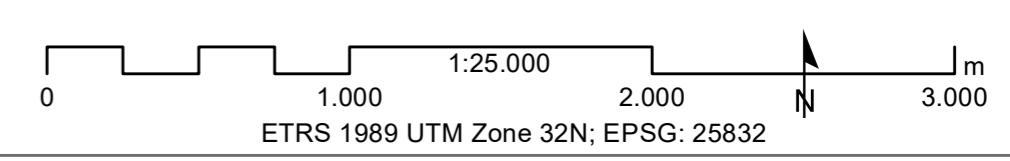
Karte 1 **Planungsraum – Übersicht**

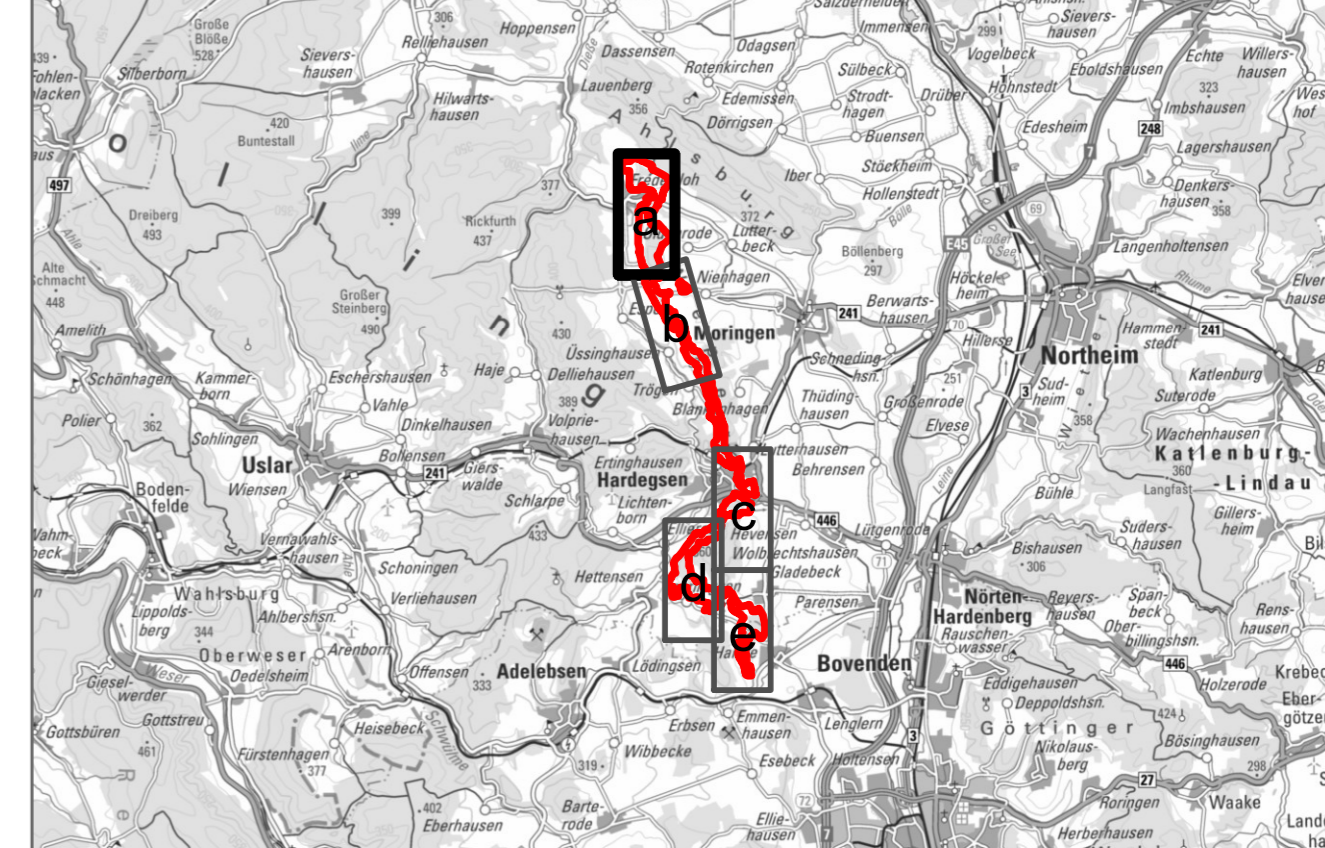
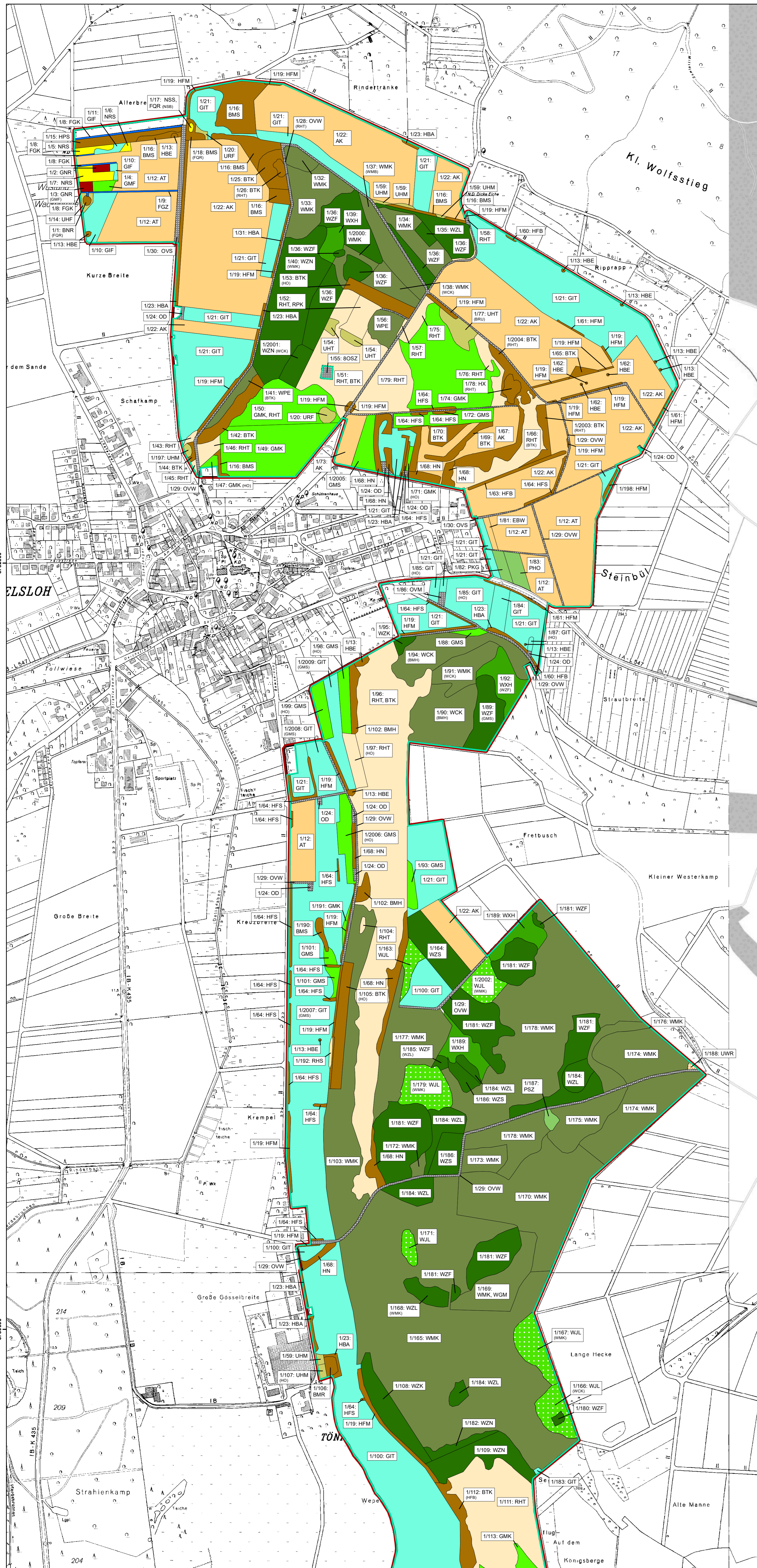
Auftraggeber: **LANDKREIS NORTHEIM**
Landkreis Northeim
Fachbereich 44 | Regionalplanung und Umweltschutz
Meddenheimer Str. 6/8
37154 Northeim

Auftragnehmer: **RANA**
RANA – Büro für Ökologie und Naturschutz Frank Meyer
Mühlweg 39
06114 Halle (Saale)
0345 131 75 81
info@rana-halle.de
www.rana-halle.de

Bearbeitung: Dr. Eva Breitschwerdt
GIS/Kartographie: Dr. Ingo Michalak
Kartengrundlagen: DTK25, DGK5 © 2020 LGLN, dl-de/by-2-0, LGLN
Auszug aus den Geodaten des Landesamtes für Geoinformation und Landesvermessung Niedersachsen
TopPlusOpen © GeoBasis-DE / BKG 2021, dl-de/by-2-0

Anfertigungsdatum: 07.03.2022
Geodaten des Landkreises Northeim, FB 44 – Regionalplanung und Umweltschutz



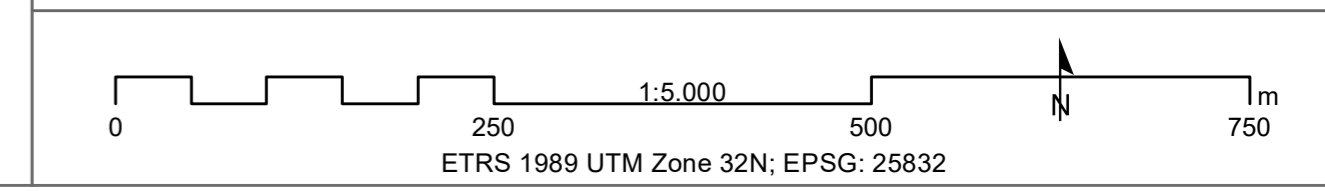


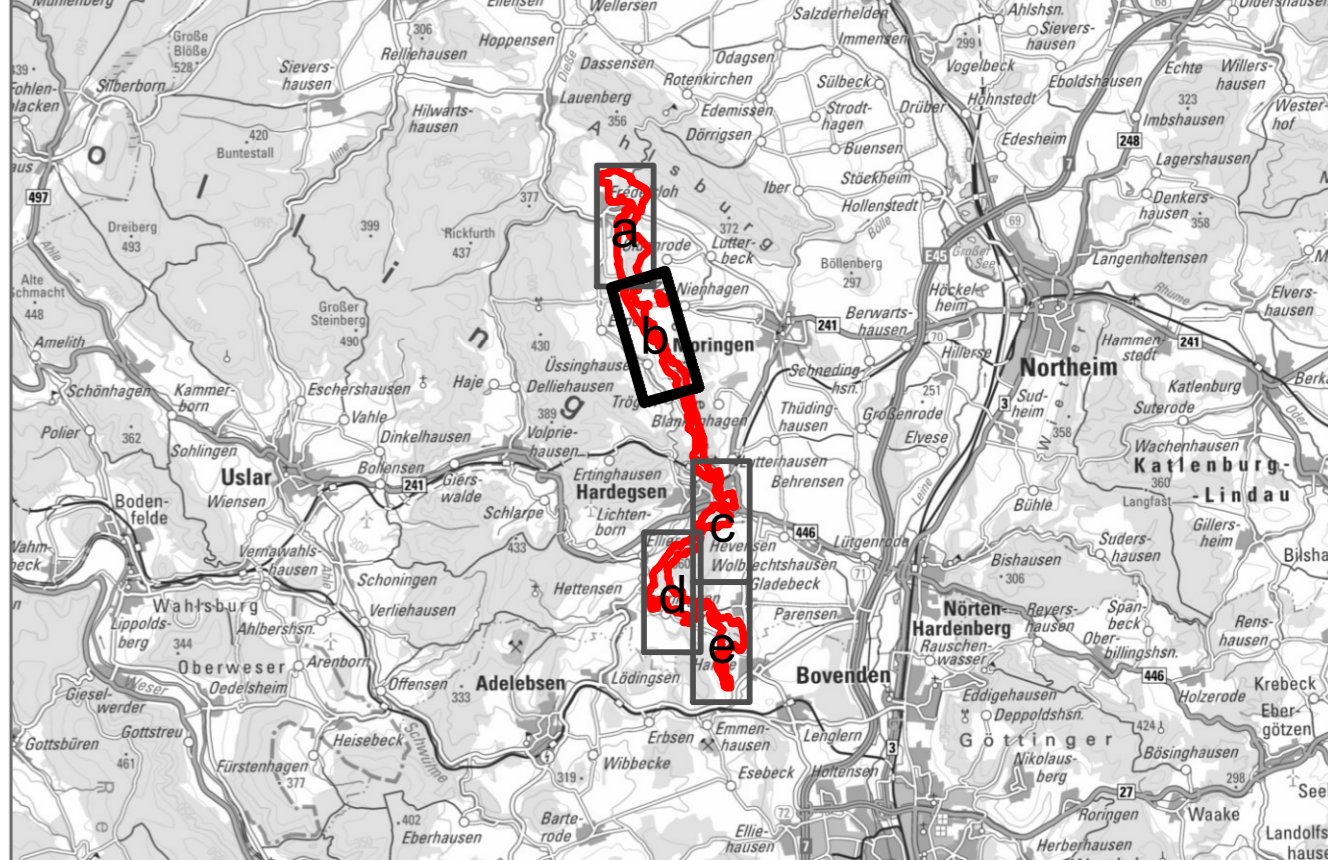
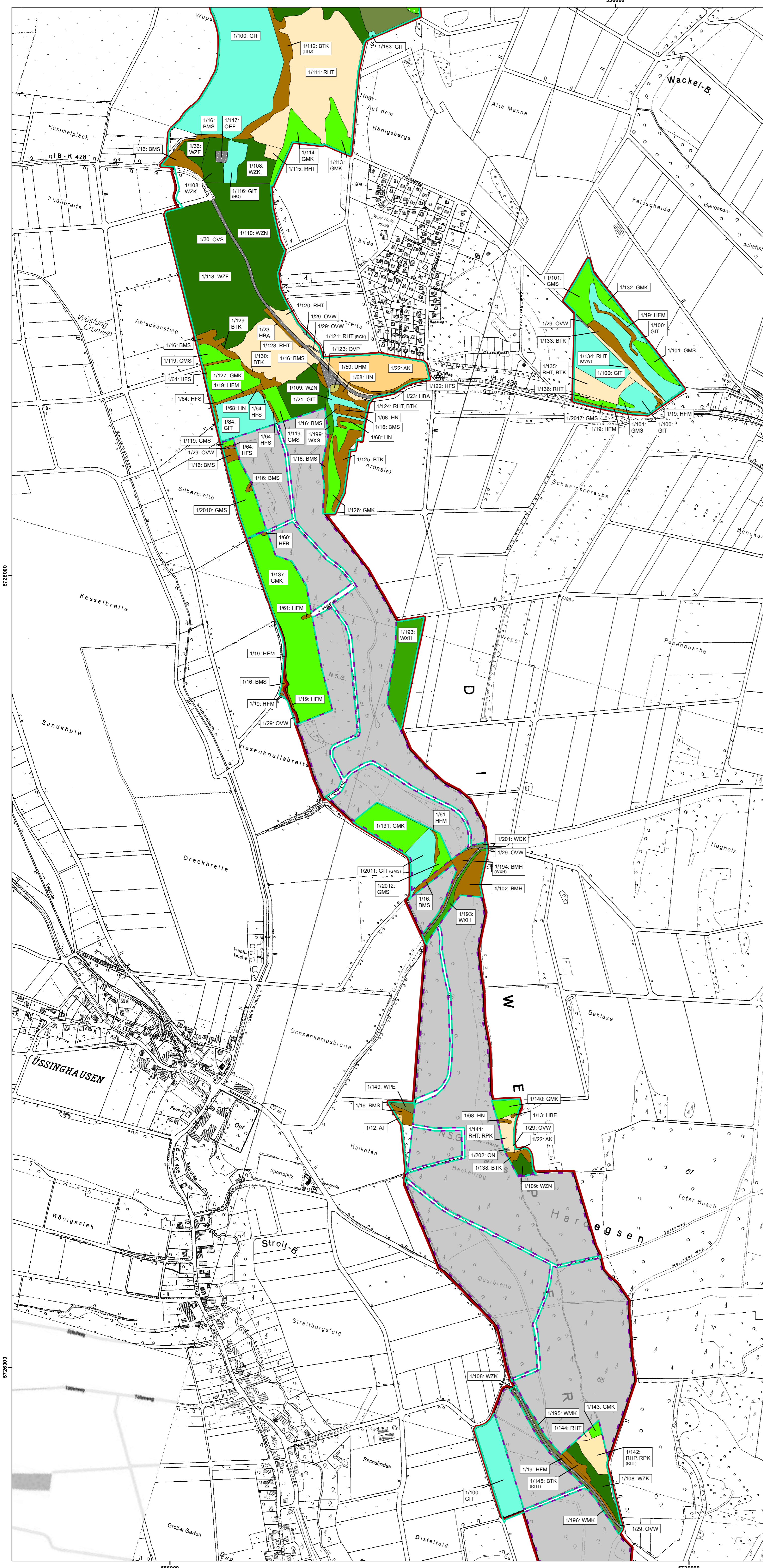
	FFH-Gebiet „Weper, Gladeberg, Aschenburg“		UHM	Halbruderale Gras- und Staudenflur mittlerer Standorte	
	Plangebiet		UHT	Halbruderale Gras- und Staudenflur trockener Standorte	
	Flächen der Niedersächsischen Landesforsten		URF	Ruderalflur frischer bis feuchter Standorte	
Biotoptypen		Heiden und Magerrasen			
Wälder			RHS	Saumartenreicher Kalkmagerrasen §	
	UWR	Waldlichtungsflur basenreicher Standorte		RHT	Typischer Kalkmagerrasen §
	WJL	Laubwald-Jungbestand	Gehölzfreie Biotope der Sümpfe und Niedermoore		
	WCK	Eichen- und Hainbuchenmischwald mittlerer Kalkstandorte		NRS	Schilf-Landröhricht §
	WCK	Mesophilie Kalkbuchenwald		NSS	Hochstaudensumpf nährstoffreicher Standorte §
	WPE	Ahorn- und Eschen-Pionierwald	Grünland		
	WXH	Laubforst aus einheimischen Arten		GNR	Nährstoffreiche Nasswiese §
	WZF	Fichtenforst		GIF	Sonstiges feuchtes Intensivgrünland
	WZK	Kiefernforst		GIT	Intensivgrünland trockenerer Mineralböden
	WZL	Lärchenforst		GMF	Mesophiles Grünland mäßig feuchter Standorte §
	WZN	Schwarzkiefernforst		GMK	Mageres mesophiles Grünland kalkreicher Standorte
	WZS	Sonstiger Nadelforst aus eingeführten Arten		GMS	Sonstiges mesophiles Grünland §
Gebüsche und Gehölzbestände		Grünanlagen			
	BMH	Mesophiles Haselgebüsch		PHO	Obst- und Gemüsegarten
	BMR	Mesophiles Rosengebüsch		PKG	Grabeland
	BMS	Mesophiles Weißdorn-/Schlehengebüsch		PSZ	Sonstige Sport-, Spiel- und Freizeitanlage
	BNR	Weiden-Sumpfgebüsch nährstoffreicher Standorte §	Acker- und Gartenbau-Biotope		
	BTK	Laubgebüsch trockenwarmer Kalkstandorte §		AK	Kalkacker
	HBA	Allee/Baumreihe		AT	Basenreicher Lehm-/Tonacker
	HBE	Sonstiger Einzelbaum/Baumgruppe		EBW	Weihnachtsbaumplantage
	HFB	Baumhecke	Binnengewässer: Fließgewässer		
	HFM	Strauch-Baumhecke		FGK	Kalkreicher Graben
	HFS	Strauchhecke		FGZ	Graben vegetationsarmer
	HPS	Sonstiger standortgerechter Gehölzbestand	Gebäude, Verkehrs- und Industrieflächen		
	HN	Naturnahes Feldgehölz		OD	Dorfgebiet/landwirtschaftliches Gebäude
	HX	Standortfremdes Feldgehölz		OSZ	Sonstige Abfallentsorgungsanlage
	UHF	Halbruderale Gras- und Staudenflur feuchter Standorte		OVW	Sonstiger Platz
				OVS	Straße
				OVW	Weg

§: Gesetzlich geschützter Biotop nach §30 BNatSchG
 Quelle: H. Thiel, T. Fächter (2013): Basiserfassung im FFH-Gebiet Nr. 132 „Weper, Gladeberg, Aschenburg“, Kartierung der Biotoptypen und FFH-Lebensraumtypen sowie Pflanzenarteninventur (Stand 2011) – Gutachten im Auftrag des NLWKN; Teil-Aktualisierung RANA 2021.

Managementplan für das FFH-Gebiet „Weper, Gladeberg, Aschenburg“

	Karte 2a	Biotoptypen
Auftraggeber:	Landkreis Northeim Fachbereich 44 Regionalplanung und Umweltschutz Medienheimer Str. 6/8 37154 Northeim	
Auftragnehmer:	RANA – Büro für Ökologie und Naturschutz Frank Meyer Mühlweg 39 06114 Halle (Saale) 0345 131 75 81 info@rana-halle.de www.rana-halle.de	
Bearbeitung:	Dr. Eva Breitschwerdt	
GIS/Kartographie:	Dr. Ingo Michalak	
Kartengrundlagen:	DGK3 © 2020 LGLN, dl-de/by-2.0 Auszug aus den Geodaten des Landesamtes für Geoinformation und Landesvermessung Niedersachsen TopPlusOpen, DTK250 © GeoBasis-DE / BKG 2021, dl-de/by-2.0	
Anfertigungsdatum:	07.03.2022	





- FFH-Gebiet „Weper, Gladeberg, Aschenburg“
 - Plangebiet
 - Flächen der Niedersächsischen Landesforsten
- Biotoptypen**
- Wälder**
- WJL Laubwald-Jungbestand
 - WCK Eichen- und Hainbuchenmischwald mittlerer Kalkstandorte
 - WMK Mesophilie Kalkbuchenwald
 - WPE Ahorn- und Eschen-Pionierwald
 - WXH Laubforst aus einheimischen Arten
 - WXS Sonstiger Laubforst aus eingeführten Arten
 - WZF Fichtenforst
 - WZK Kiefernforst
 - WZN Schwarzkiefernforst
- Gebüsche und Gehölzbestände**
- BMH Mesophilie Hasegebüsch
 - BMS Mesophilie Weißdorn-/Schlehengebüsch
 - BTK Laubgebüsch trockenwarmer Kalkstandorte §
 - HBA Allee/Baumreihe
 - HBE Sonstiger Einzelbaum/Baumgruppe
- Trockene bis feuchte Stauden- und Ruderalflächen**
- UHM Halbruderaler Gras- und Staudenflur mittlerer Standorte
- Heiden und Magerrasen**
- RHT Typischer Kalkmagerrasen §
 - RHP Kalkmagerrasen-Pionierstadium §
- Grünland**
- GIT Intensivgrünland trockenerer Mineralböden
 - GMK Mageres mesophiles Grünland kalkreicher Standorte
 - GMS Sonstiges mesophiles Grünland §
- Acker- und Gartenbau-Biotope**
- AK Kalkacker
 - AT Basenreicher Lehm-/Tonacker
- Gebäude, Verkehrs- und Industrieflächen**
- OEF Ferienhausgebiet
 - ON Historischer/Sonstiger Gebäudekomplex
 - OVP Parkplatz
 - OVS Straße
 - OVW Weg

§: Gesetzlich geschützter Biotop nach §30 BNatSchG

Quelle: H. Thiel, T. Fächler (2013): Basiserfassung im FFH-Gebiet Nr. 132 „Weper, Gladeberg, Aschenburg“, Kartierung der Biotoptypen- und FFH-Lebensraumtypen sowie Pflanzenerfassung (Stand 2011) – Gutachten im Auftrag des NLWKN; Teil-Aktualisierung RANA 2021.

Managementplan für das FFH-Gebiet „Weper, Gladeberg, Aschenburg“

Karte 2b Biotoptypen

Auftraggeber: Landkreis Northerm
Fachbereich 44 | Regionalplanung und Umweltschutz
Medienheimer Str. 6/8
37154 Northerm

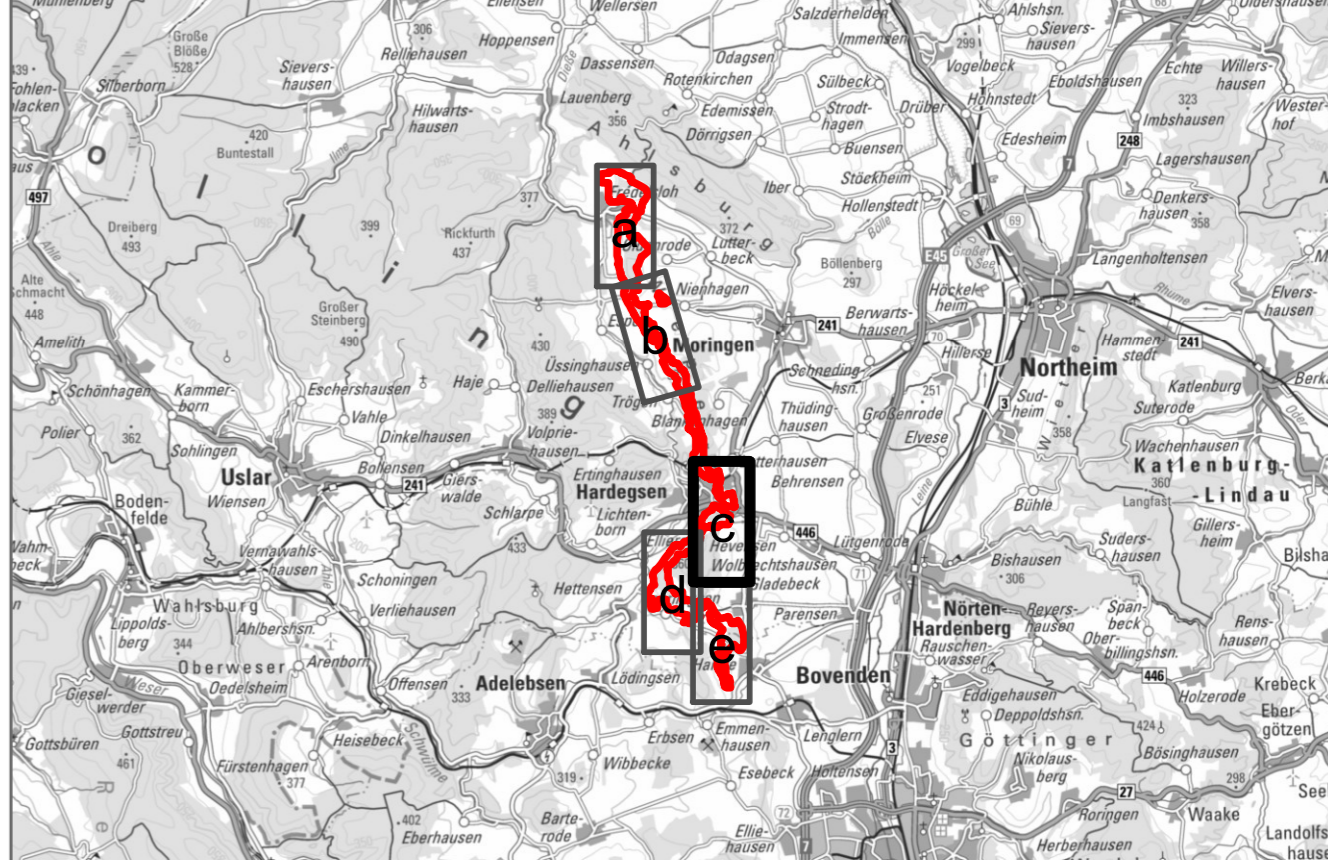
Auftragnehmer: RANA – Büro für Ökologie und Naturschutz Frank Meyer
Mühlweg 39
06114 Halle (Saale)
0345 131 75 81
info@rana-halle.de
www.rana-halle.de

Bearbeitung: Dr. Eva Breitschwerdt
GIS/Kartographie: Dr. Ingo Michalak
Kartgrundlagen: DGK3 © 2020 LGLN, dl-de/by-2.0, LGLN
Auszug aus den Geodaten des Landesamtes für Geoinformation und Landesvermessung Niedersachsen
TopPlusOpen, DTK250 © GeoBasis-DE / BKG 2021, dl-de/by-2.0

Anfertigungsdatum: 07.03.2022

0 250 500 750 m

ETRS 1989 UTM Zone 32N; EPSG: 25832



FFH-Gebiet „Weper, Gladeberg, Aschenburg“	HF Sonstige Feldhecke
Plangebiet	HFM Strauch-Baumhecke
Flächen der Niedersächsischen Landesforsten	HFS Strauchhecke
	HN Naturnahes Feldgehölz
	HX Standortfremdes Feldgehölz
Biotoptypen	Trockene bis feuchte Stauden- und Ruderalfluren
Wälder	UHM Halbruderale Gras- und Staudenflur mittlerer Standorte
WCK Eichen- und Hainbuchenmischwald mittlerer Kalkstandorte	UHT Halbruderale Gras- und Staudenflur trockener Standorte
WMK Mesophilie Kalkbuchenwald	Heiden und Magerrasen
WPE Ahorn- und Eschen-Pionierwald	RHT Typischer Kalkmagerrasen §
WXH Laubforst aus einheimischen Arten	Grünland
WZF Fichtenforst	GIT Intensivgrünland trockenerer Mineralböden
WZK Kiefernforst	GMK Mageres mesophiles Grünland kalkreicher Standorte
WZL Lärchenforst	GMS Sonstiges mesophiles Grünland §
WZN Schwarzkiefernforst	Acker- und Gartenbau-Biotope
Gebüsche und Gehölzbestände	AK Kalkacker
BMS Mesophiles Weißdorn-/Schlehengebüsch	AT Basenreicher Lehm-/Tonacker
BRS Sonstiges naturnahes Sukzessionsgebüsch	Gebäude, Verkehrs- und Industrieflächen
BTK Laubgebüsch trockenwarmer Kalkstandorte §	OSZ Sonstige Abfallentsorgungsanlage
HBE Sonstiger Einzelbaum/Baumgruppe	OVS Straße
	OVW Weg

§: Gesetzlich geschützter Biotop nach §30 BNatSchG
 Quelle: H. Thiel, T. Fächler (2013): Basiserfassung im FFH-Gebiet Nr. 132 „Weper, Gladeberg, Aschenburg“, Kartierung der Biotoptypen- und FFH-Lebensraumtypen sowie Pflanzenerfassung (Stand 2011) – Gutachten im Auftrag des NLWKN; Teil-Aktualisierung RANA 2021.

Managementplan für das FFH-Gebiet „Weper, Gladeberg, Aschenburg“

Karte 2c **Biotoptypen**

Auftraggeber: Landkreis Northeim
 Fachbereich 44 | Regionalplanung und Umweltschutz
 Medienheimer Str. 6/8
 37154 Northeim

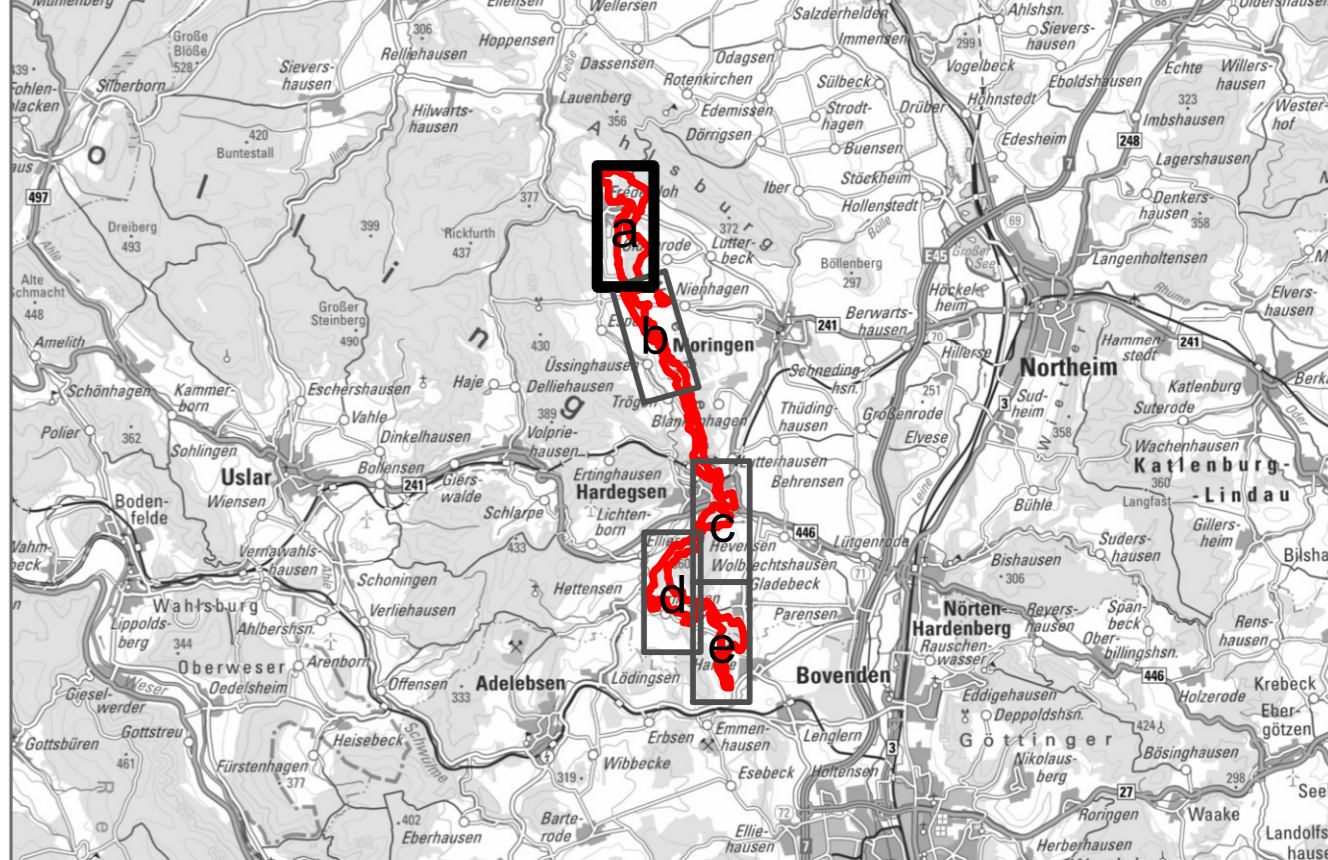
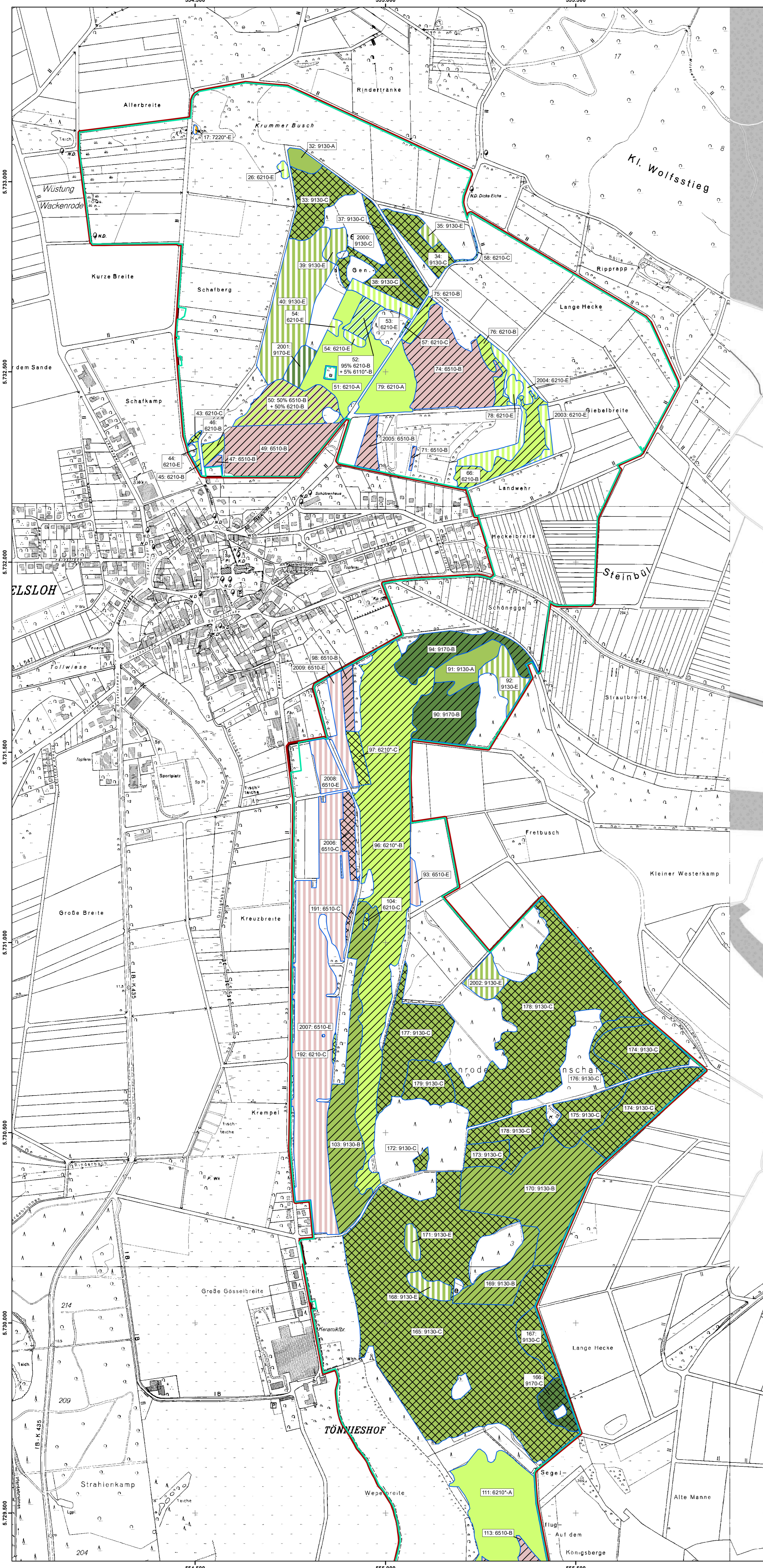
Auftragnehmer: RANA – Büro für Ökologie und Naturschutz Frank Meyer
 Mühlenweg 39
 06114 Halle (Saale)
 0345 131 75 81
 info@rana-halle.de
 www.rana-halle.de

Bearbeitung: Dr. Eva Breitschwerdt
GIS/Kartographie: Dr. Ingo Michalak
Kartgrundlagen: DGK3 © 2020 LGLN, dl-de/by-2.0, LGLN
 Auszug aus den Geodaten des Landesamtes für Geoinformation und Landesvermessung Niedersachsen
 TopPlusOpen, DTK250 © GeoBasis-DE / BKG 2021, dl-de/by-2-0

Anfertigungsdatum: 07.03.2022

0 250 1:5.000 500 750 m

ETRS 1989 UTM Zone 32N; EPSG: 25832



FFH-Gebiet „Weper, Gladeberg, Aschenburg“

Plangebiet

Flächen der Niedersächsischen Landesforsten

Lebensraumtypen (LRT)

Offenland

- 6210(*) Naturnahe Kalk-Trockenrasen und deren Verbuchungsstadien (Festuco-Brometalia) (* orchidenreiche Bestände)
- 6510 Magere Flachland-Mähwiesen (*Alopecurus pratensis*, *Sanguisorba officinalis*)
- 7220* Kalktuffquellen (Cratoneurion)
- 6210(*)/6110* Komplex-LRT
- 6510/6210 Komplex-LRT

Wald

- 9130 Waldmeister-Buchenwald (Aspenulo-Fagetum)
- 9170 Labkraut-Eichen-Hainbuchenwald (Gallo-Carpinetum)

Erhaltungsgrad

- A hervorragend
- B gut
- C mittel bis schlecht
- Entwicklungs-LRT
- Veränderung zur Basiserfassung

* Prioritärer Lebensraumtyp (nicht auf allen Kartenblättern vertreten)

Quelle: H. Thiel, T. Fechtlér (2013): Basiserfassung im FFH-Gebiet Nr. 132 „Weper, Gladeberg, Aschenburg“. Kartierung der Biotop- und FFH-Lebensraumtypen sowie Pflanzenerfassung (Stand 2011) – Gutachten im Auftrag des NLWKN; Teil-Aktualisierung RANA 2021.

Managementplan für das FFH-Gebiet „Weper, Gladeberg, Aschenburg“

Karte 3a FFH-Lebensraumtypen mit Erhaltungsgrad

Auftraggeber:  Landkreis Northeim
Fachbereich 44 | Regionalplanung und Umweltschutz
Meddenheimer Str. 6/8
37154 Northeim

Auftragnehmer:  RANA – Büro für Ökologie und Naturschutz Frank Meyer
Mühlweg 39
06114 Halle (Saale)
0345 131 75 81
info@rana-halle.de
www.rana-halle.de

Bearbeitung: Dr. Eva Breitschardt
Dipl.-Forstw. Steffen Hilpert
Dr. Anselm Krumbiegel

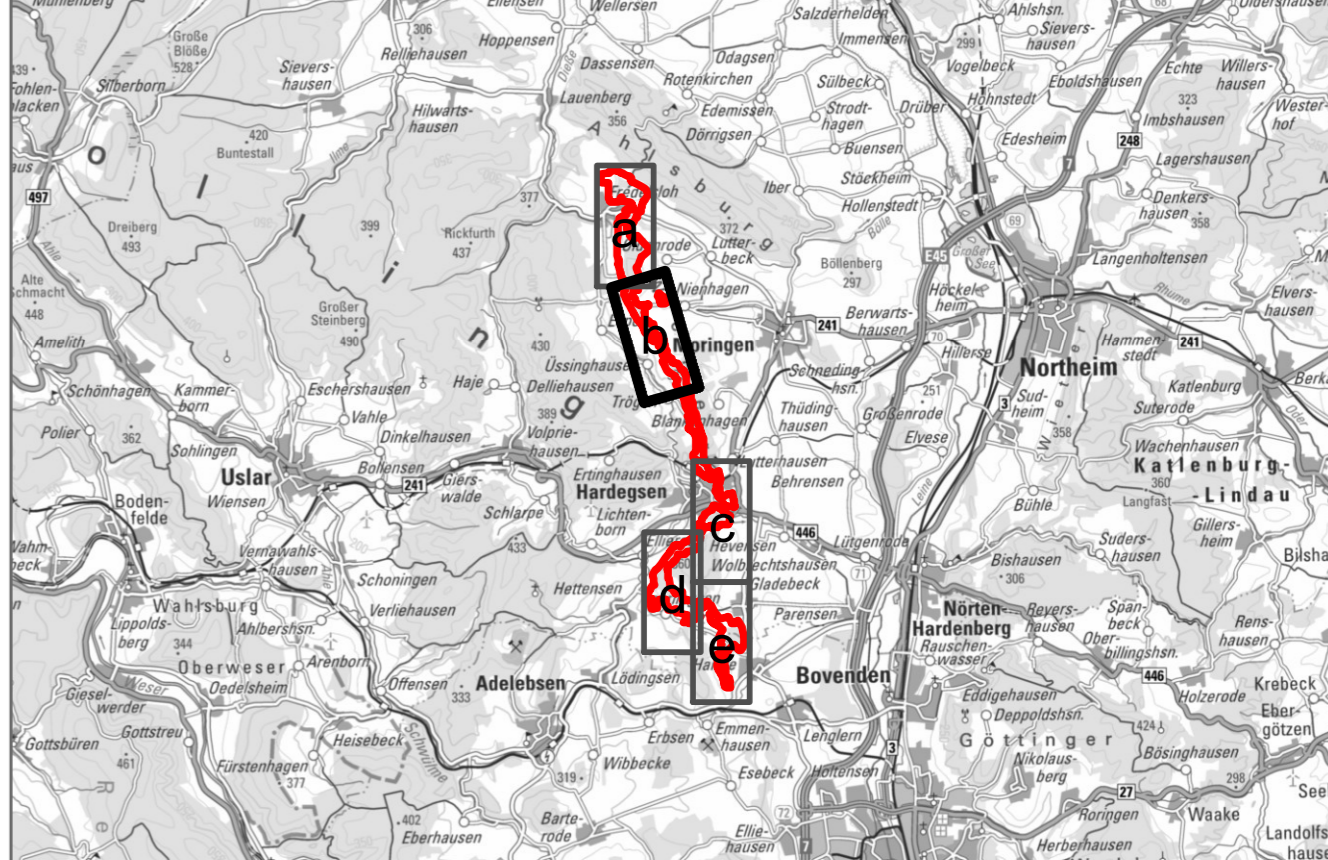
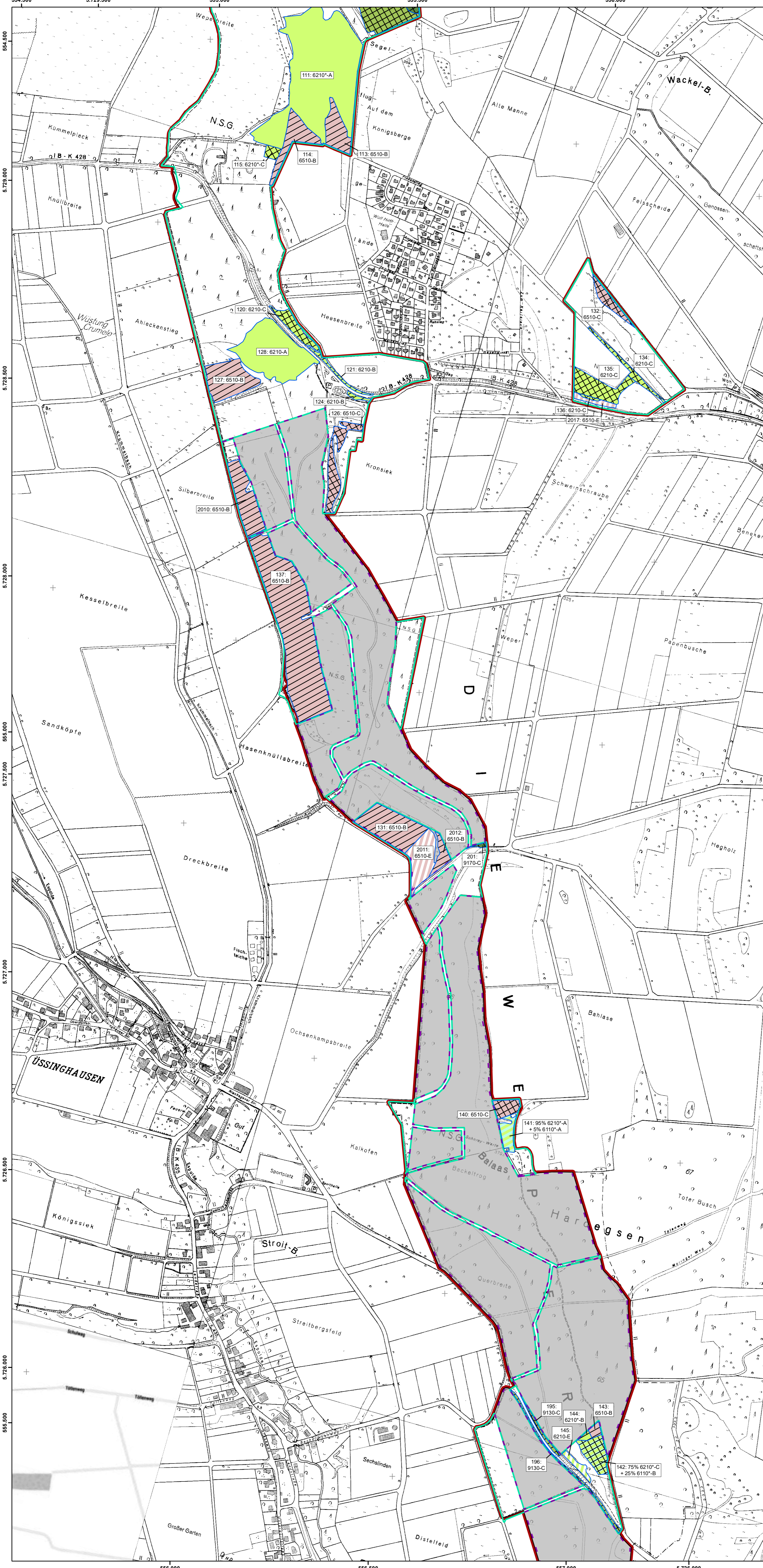
GIS/Kartographie: Dr. Ingo Michalak

Kartengrundlagen: DGK3 © 2020 LGLN, dl-de/by-2.0
Auszug aus den Geodaten des Landesamtes für Geoinformation und Landesvermessung Niedersachsen
TopPlusOpen, DTK250 © GeoBasis-DE / BKG 2021, dl-de/by-2-0

Anfertigungsdatum: 09.03.2022

0 250 500 750 m

ETRS 1989 UTM Zone 32N; EPSG: 25832



FFH-Gebiet „Weper, Gladeberg, Aschenburg“

Plangebiet

Flächen der Niedersächsischen Landesforsten

Lebensraumtypen (LRT)

Offenland

- 6210(*) Naturnahe Kalk-Trockenrasen und deren Verbuchungsstadien (Festuco-Brometalia) (* orchidenreiche Bestände)
- 6510 Magere Flachland-Mähwiesen (*Alopecurus pratensis*, *Sanguisorba officinalis*)
- 6210(*)/6110* Komplex-LRT

Wald

- 9130 Waldmeister-Buchenwald (Aspenulo-Fagetum)
- 9170 Labkraut-Eichen-Hainbuchenwald (Gallo-Carpinetum)

Erhaltungsgrad

- A hervorragend
- B gut
- C mittel bis schlecht
- Entwicklungs-LRT
- Veränderung zur Basiserfassung

* Prioritärer Lebensraumtyp (nicht auf allen Kartenblättern vertreten)

Quelle: H. Thiel, T. Fechtlar (2013): Basiserfassung im FFH-Gebiet Nr. 132 „Weper, Gladeberg, Aschenburg“. Kartierung der Biotop- und FFH-Lebensraumtypen sowie Pflanzenerfassung (Stand 2011) – Gutachten im Auftrag des NLWKN; Teil-Aktualisierung RANA 2021.

Managementplan für das FFH-Gebiet „Weper, Gladeberg, Aschenburg“

Karte 3b FFH-Lebensraumtypen mit Erhaltungsgrad

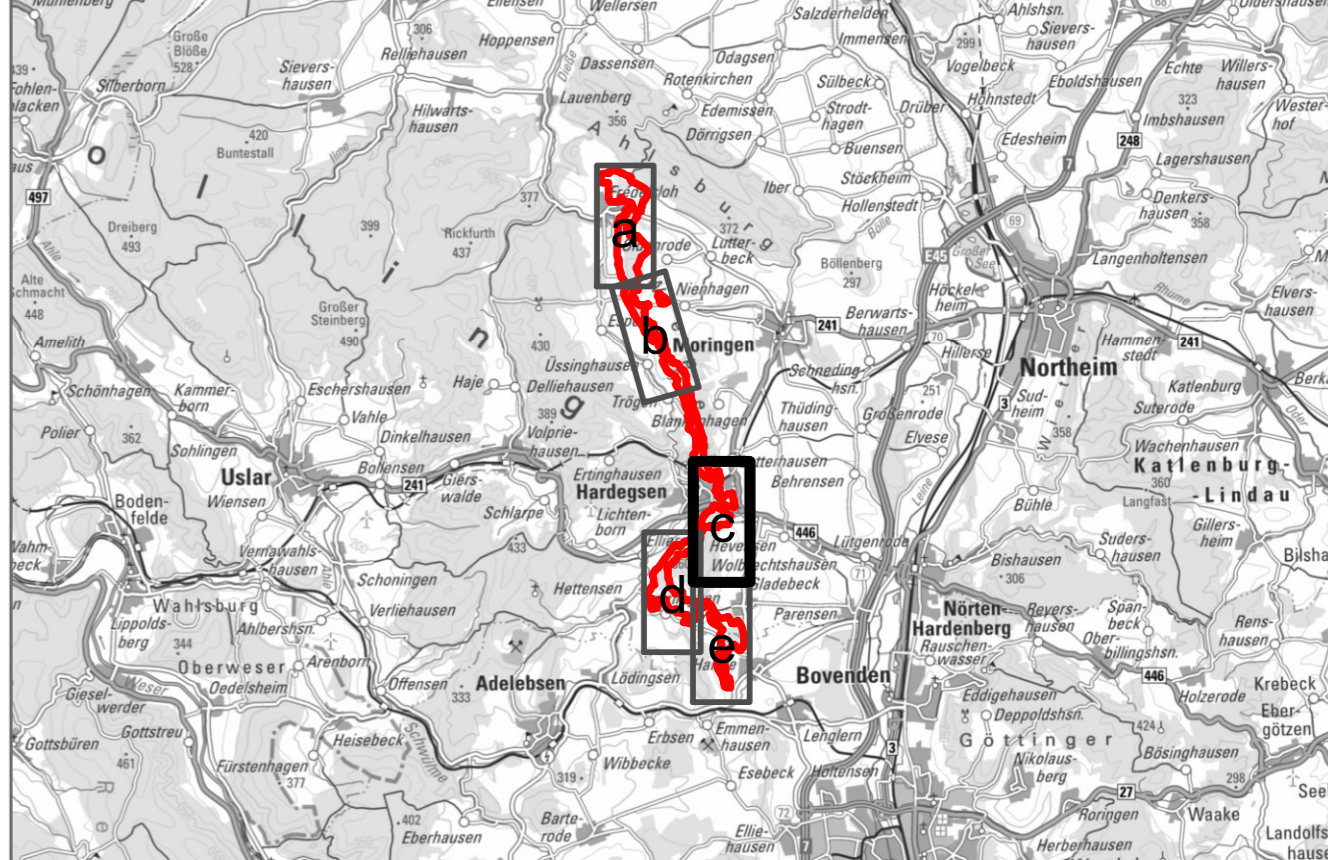
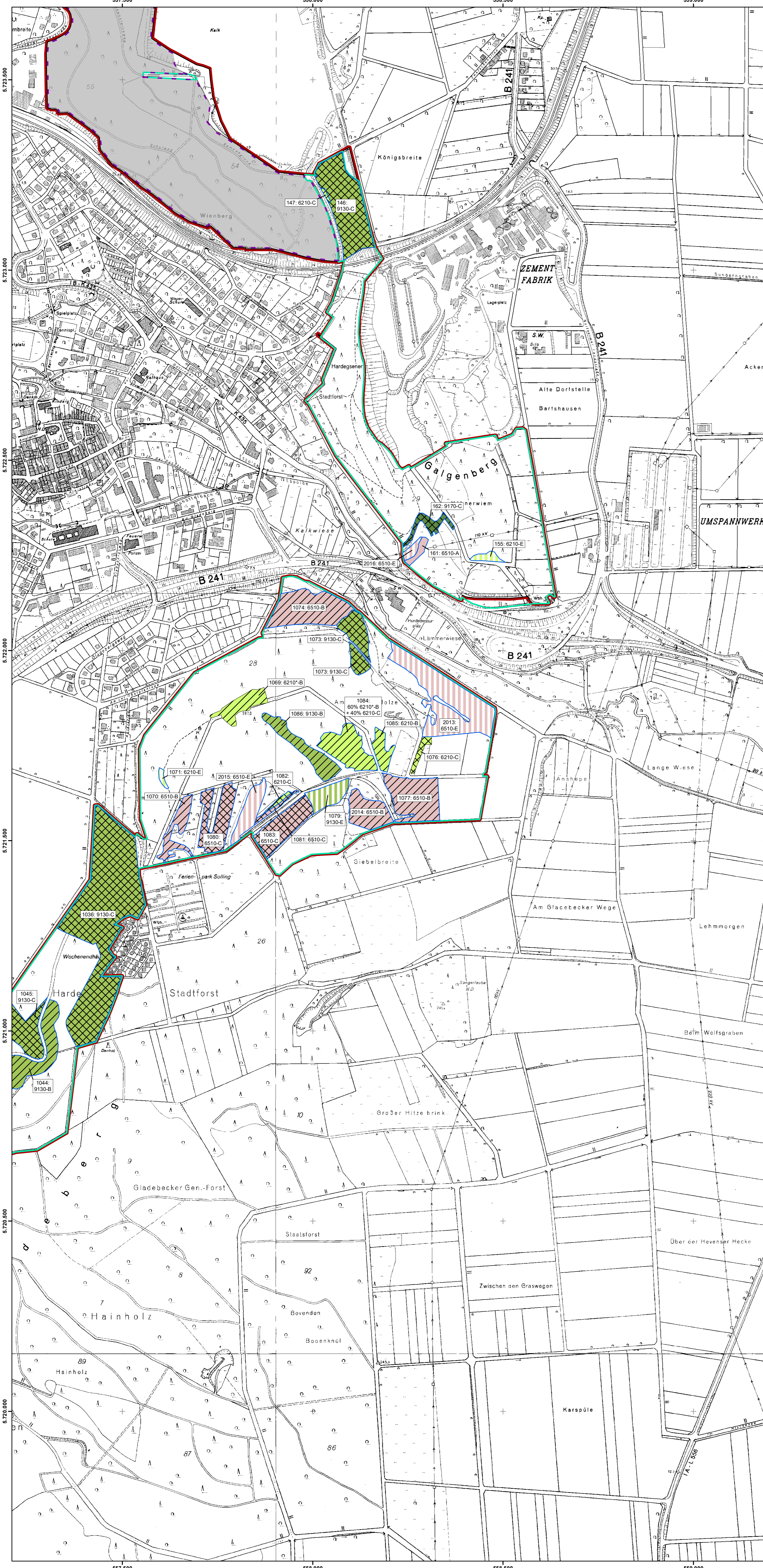
Auftraggeber: **Landkreis Northeim**
 Fachbereich 44 | Regionalplanung und Umweltschutz
 Medenheimer Str. 6/8
 37154 Northeim

Auftragnehmer: **RANA** – Büro für Ökologie und Naturschutz Frank Meyer
 Mühlenweg 39
 06114 Halle (Saale)
 0345 131 75 81
 info@rana-halle.de
 www.rana-halle.de

Bearbeitung: Dr. Eva Breitschardt
 Dipl.-Forstw. Steffen Hilpert
 Dr. Anselm Krumbiegel

GIS/Kartographie: Dr. Ingo Michalak

Kartengrundlagen: DGK3 © 2020 LGLN, dl-de/by-2.0
 Auszug aus den Geodaten des Landesamtes für Geoinformation und Landesvermessung Niedersachsen
 TopPlusOpen, DTK250 © GeoBasis-DE / BKG 2021, dl-de/by-2-0



FFH-Gebiet „Weper, Gladeberg, Aschenburg“

- Plangebiet
- Flächen der Niedersächsischen Landesforsten

Lebensraumtypen (LRT)

Offenland

- 6210(*) Naturnahe Kalk-Trockenrasen und deren Verbuchungsstadien (Festuco-Brometalia) (* orchideenreiche Bestände)
- 6510 Magere Flachland-Mähwiesen (*Alopecurus pratensis*, *Sanguisorba officinalis*)

Wald

- 9130 Waldmeister-Buchenwald (*Asperulo-Fagetum*)
- 9170 Labkraut-Eichen-Hainbuchenwald (*Galio-Carpinetum*)

Erhaltungsgrad


- A hervorragend
- B gut
- C mittel bis schlecht
- Entwicklungs-LRT
- Veränderung zur Basiserfassung


* Prioritärer Lebensraumtyp (nicht auf allen Kartenblättern vertreten)

Quelle: H. Thiel, T. Fechtler (2013): Basiserfassung im FFH-Gebiet Nr. 132 „Weper, Gladeberg, Aschenburg“. Kartierung der Biotop- und FFH-Lebensraumtypen sowie Pflanzenerfassung (Stand 2011) – Gutachten im Auftrag des NLWKN; Teil-Aktualisierung RANA 2021.

EUROPÄISCHE UNION
 Managementplan für das FFH-Gebiet
 „Weper, Gladeberg, Aschenburg“

Karte 3c FFH-Lebensraumtypen mit Erhaltungsgrad

Auftraggeber:  Landkreis Northeim
 Fachbereich 44 | Regionalplanung und Umweltschutz
 Medenheimer Str. 6/8
 37154 Northeim

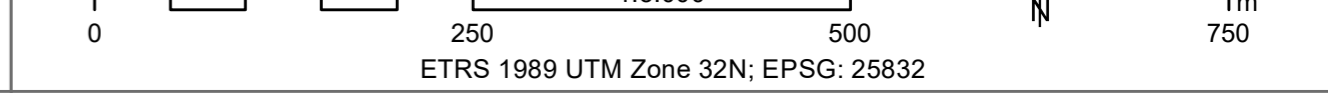
Auftragnehmer:  RANA – Büro für Ökologie und Naturschutz Frank Meyer
 Mühlenweg 39
 06114 Halle (Saale)
 0345 131 75 81
 info@rana-halle.de
 www.rana-halle.de

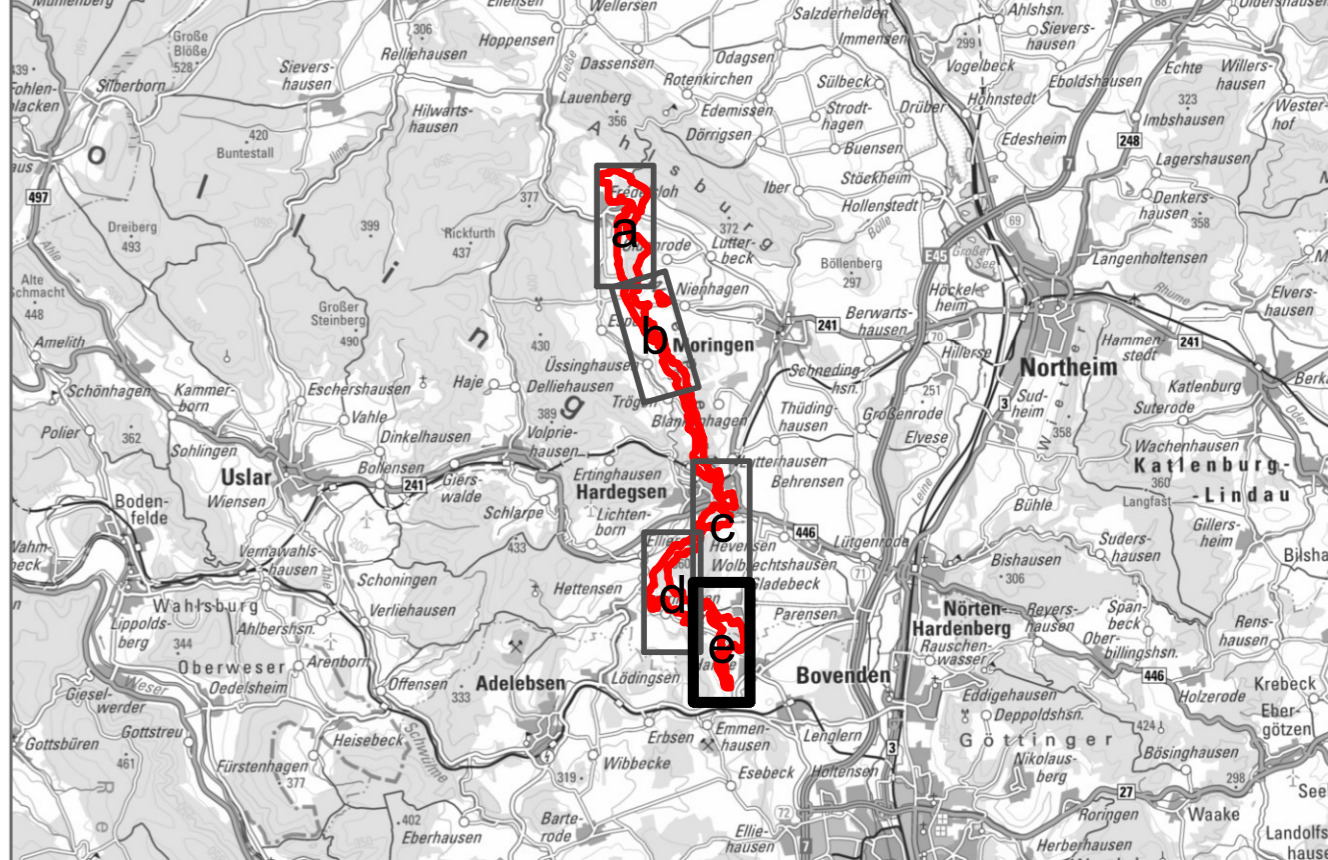
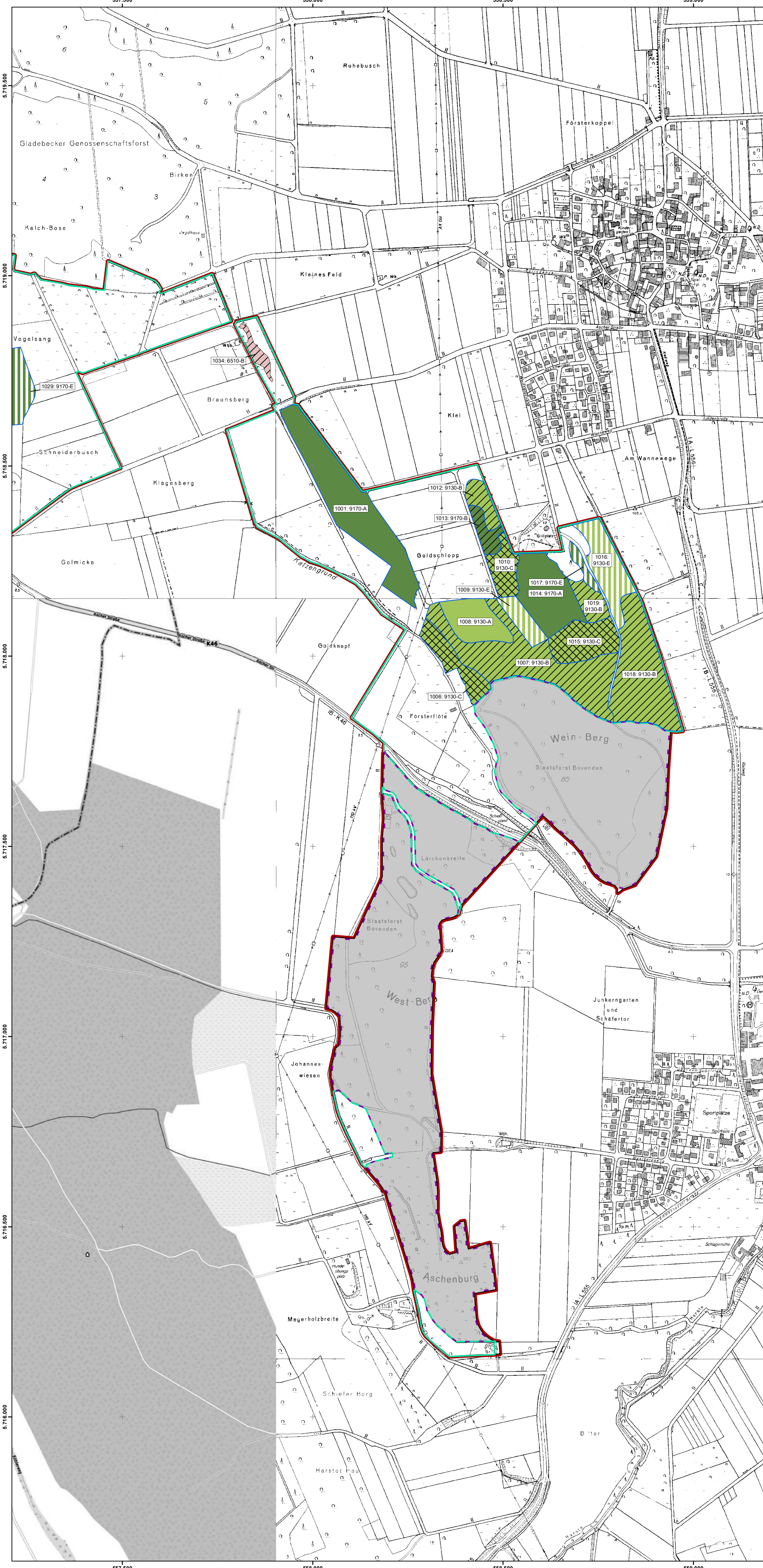
Bearbeitung: Dr. Eva Breitschwert
 Dipl.-Forstw. Steffen Hilpert
 Dr. Anselm Krumbiegel

GIS/Kartographie: Dr. Ingo Michalak

Kartengrundlagen: DGK3 © 2020 LGLN, dl-de/by-2-0
 Auszug aus den Geodaten des Landesamtes für Geoinformation und Landesvermessung Niedersachsen
 TopPlusOpen, DTK250 © GeoBasis-DE / BKG 2021, dl-de/by-2-0

Anfertigungsdatum: 09.03.2022





FFH-Gebiet „Weper, Gladeberg, Aschenburg“

- Plangebiet
- Flächen der Niedersächsischen Landesforsten

Lebensraumtypen (LRT)

Offenland

- 6510 Magere Flachland-Mähwiesen (*Alopecurus pratensis*, *Sanguisorba officinalis*)

Wald

- 9130 Waldmeister-Buchenwald (*Asperulo-Fagetum*)
- 9170 Labkraut-Eichen-Hainbuchenwald (*Galic-Carpinetum*)

Erhaltungsgrad


- A hervorragend
- B gut
- C mittel bis schlecht
- Entwicklungs-LRT
- Veränderung zur Basiserfassung


* Prioritärer Lebensraumtyp (nicht auf allen Kartenblättern vertreten)

Quelle: H. Thiel, T. Fechtlér (2013): Basiserfassung im FFH-Gebiet Nr. 132 „Weper, Gladeberg, Aschenburg“. Kartierung der Biotop- und FFH-Lebensraumtypen sowie Pflanzenerfassung (Stand 2011) – Gutachten im Auftrag des NLWKN; Teil-Aktualisierung RANA 2021.

Managementplan für das FFH-Gebiet „Weper, Gladeberg, Aschenburg“


Karte 3e FFH-Lebensraumtypen mit Erhaltungsgrad

Auftraggeber:  Landkreis Northeim
 Fachbereich 44 | Regionalplanung und Umweltschutz
 Medenheimer Str. 6/8
 37154 Northeim

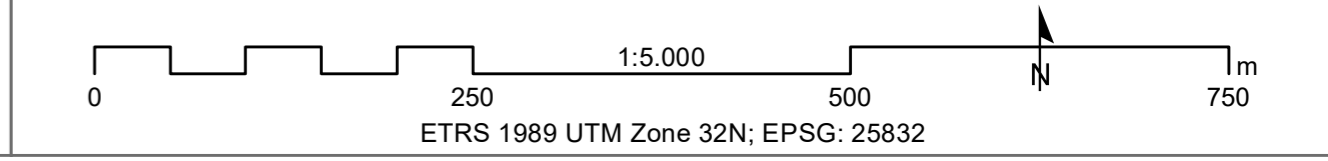
Auftragnehmer:  RANA – Büro für Ökologie und Naturschutz Frank Meyer
 Mühlenweg 39
 06114 Halle (Saale)
 0345 131 75 81
 info@rana-halle.de
 www.rana-halle.de

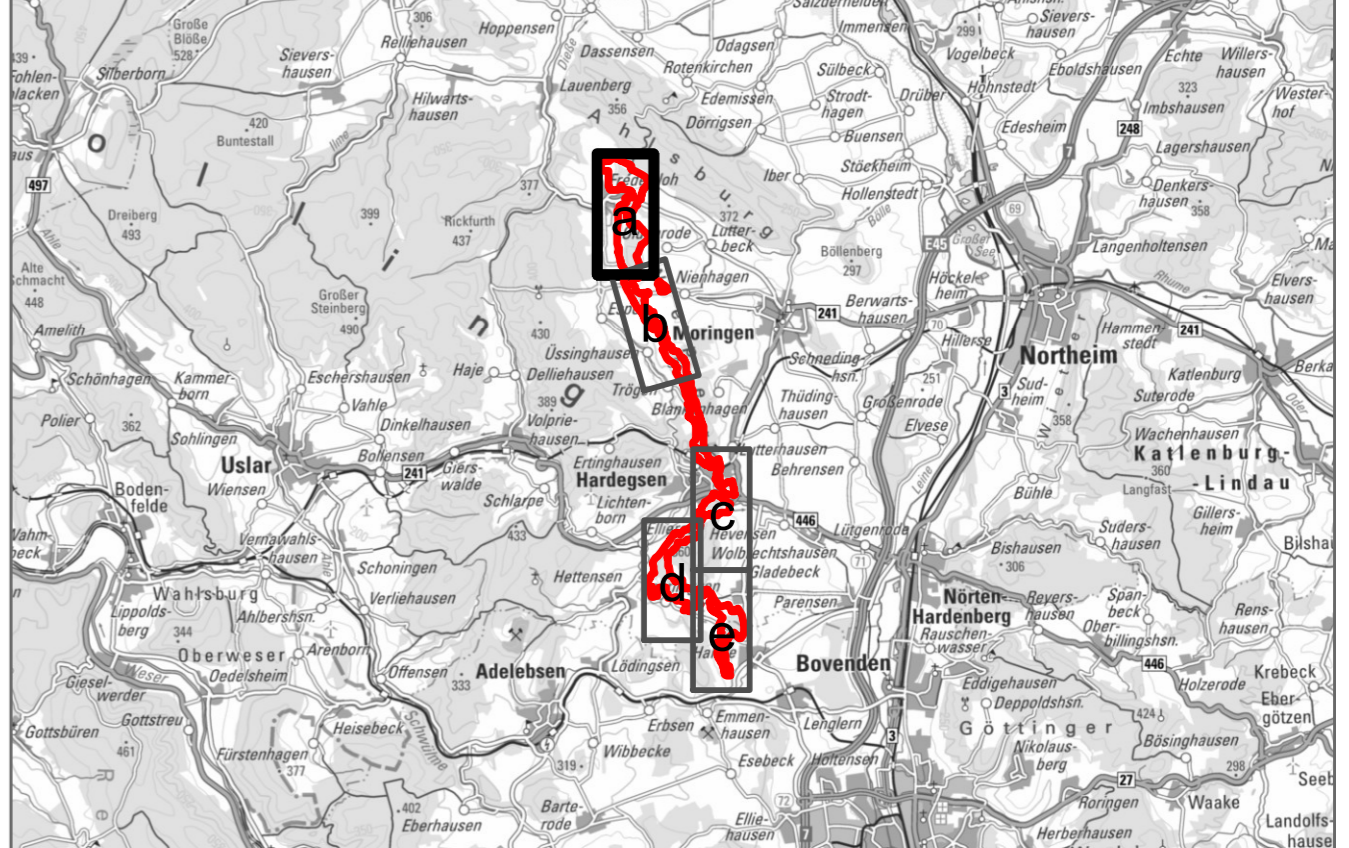
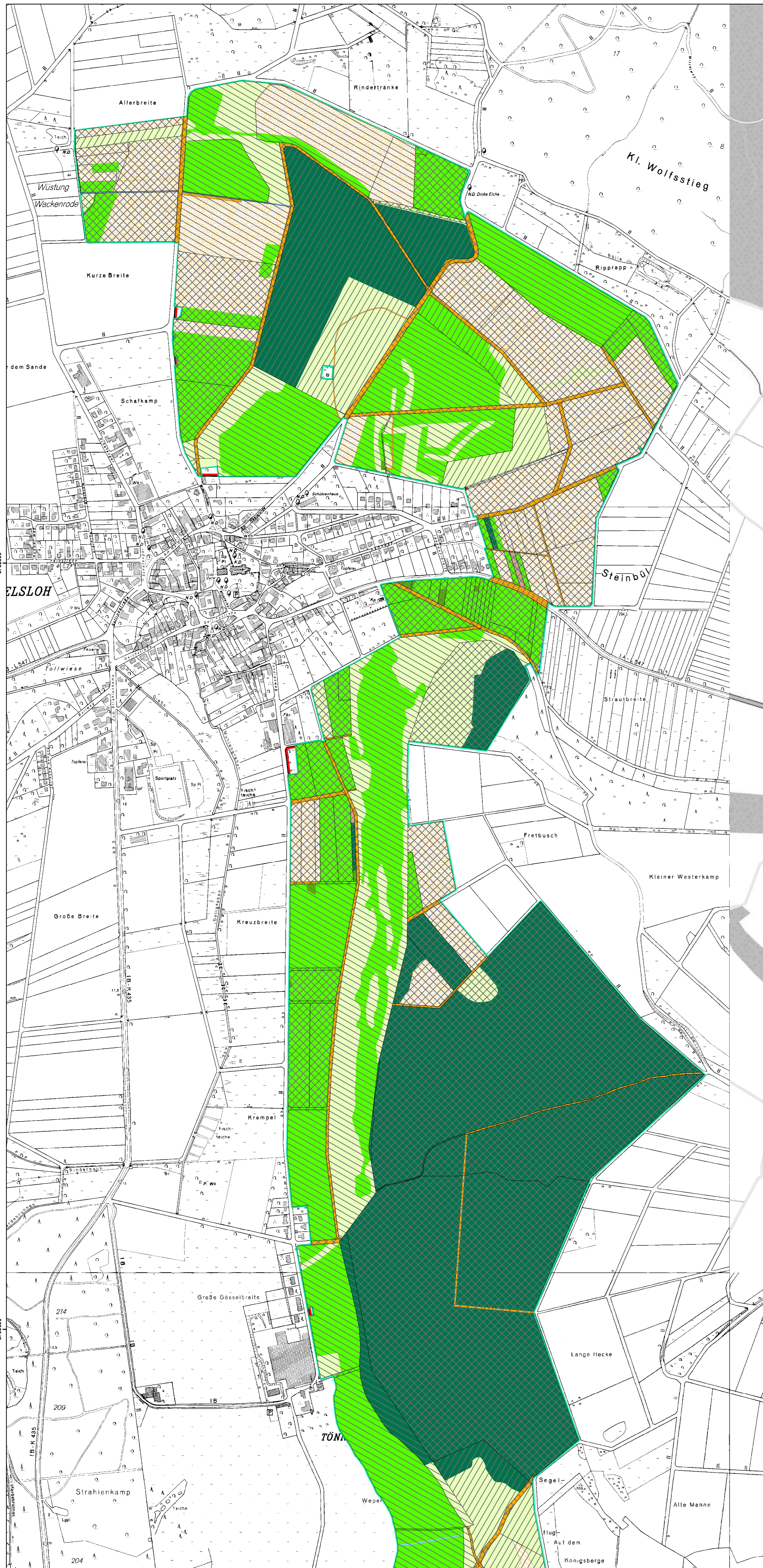
Bearbeitung: Dr. Eva Breitschwerdt
 Dipl.-Forstw. Steffen Hilpert
 Dr. Anselm Krumbiegel

GIS/Kartographie: Dr. Ingo Michalak

Kartengrundlagen: DGK3 © 2020 LGLN, dl-de/by-2-0. 
 Auszug aus den Geodaten des Landesamtes für Geoinformation und Landesvermessung Niedersachsen

Anfertigungsdatum: 09.03.2022





FFH-Gebiet „Weper, Gladeberg, Aschenburg“

Plangebiet

Flächen der Niedersächsischen Landesforsten

Eigentumskategorie

- Land Niedersachsen
- Klosterrentamt NOM
- Kreise, Städte, Gemeinden
- Privat

Nutzung

Gewässer

- Gewässer
- Brachland, Unland, Vegetationslose Fläche

Landwirtschaft

- Grünland
- Landwirtschaftliche Betriebsfläche
- Ackerland

Forstwirtschaft


- Wald
- Gehölz


Siedlung und Infrastruktur


- Verkehr
- Siedlung

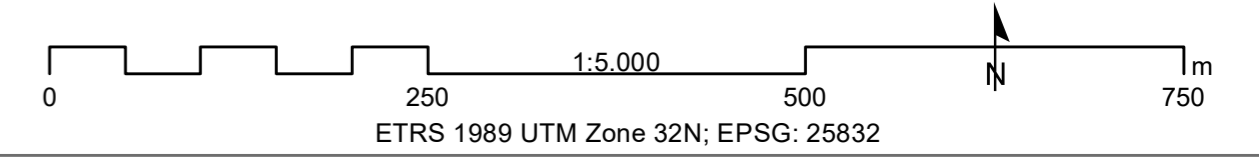
Managementplan für das FFH-Gebiet „Weper, Gladeberg, Aschenburg“

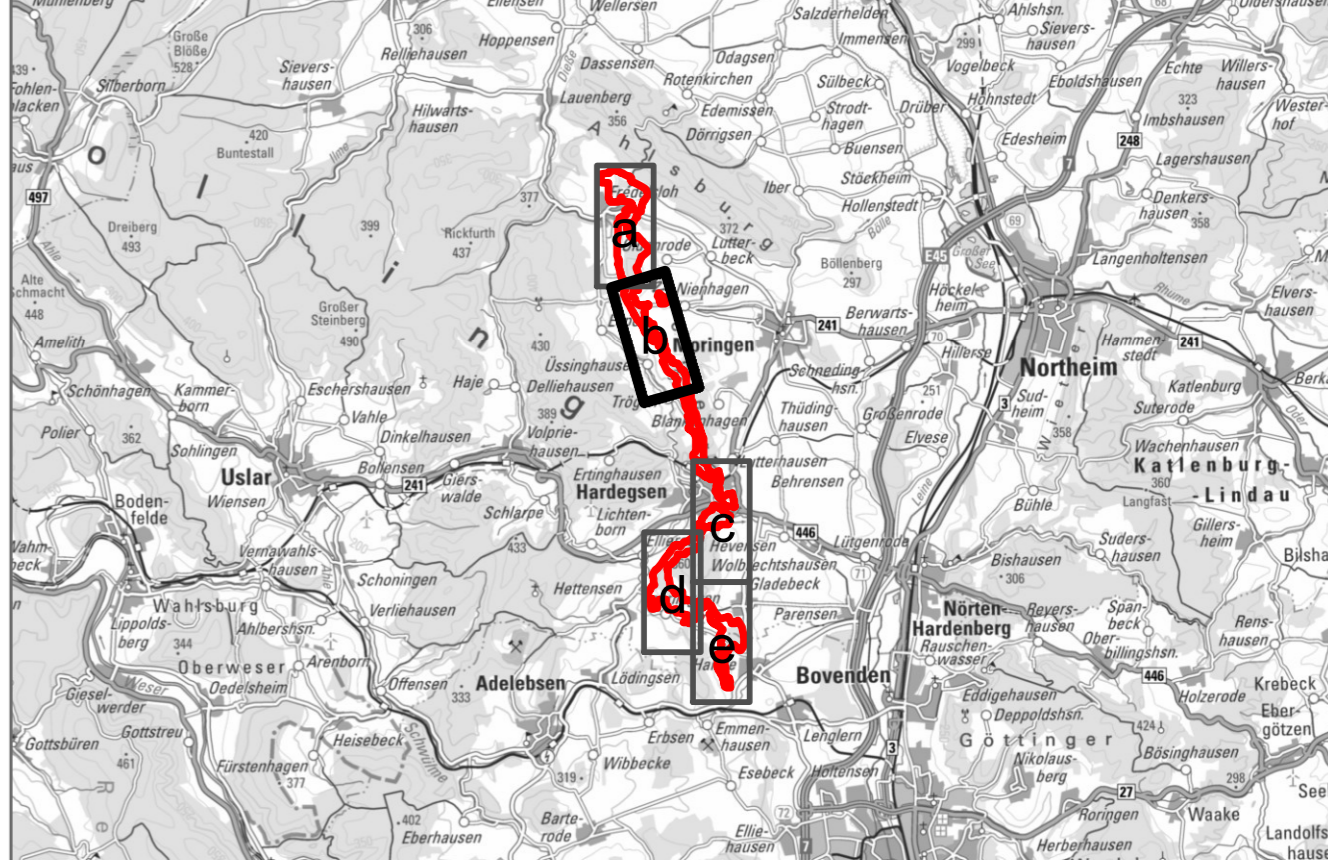
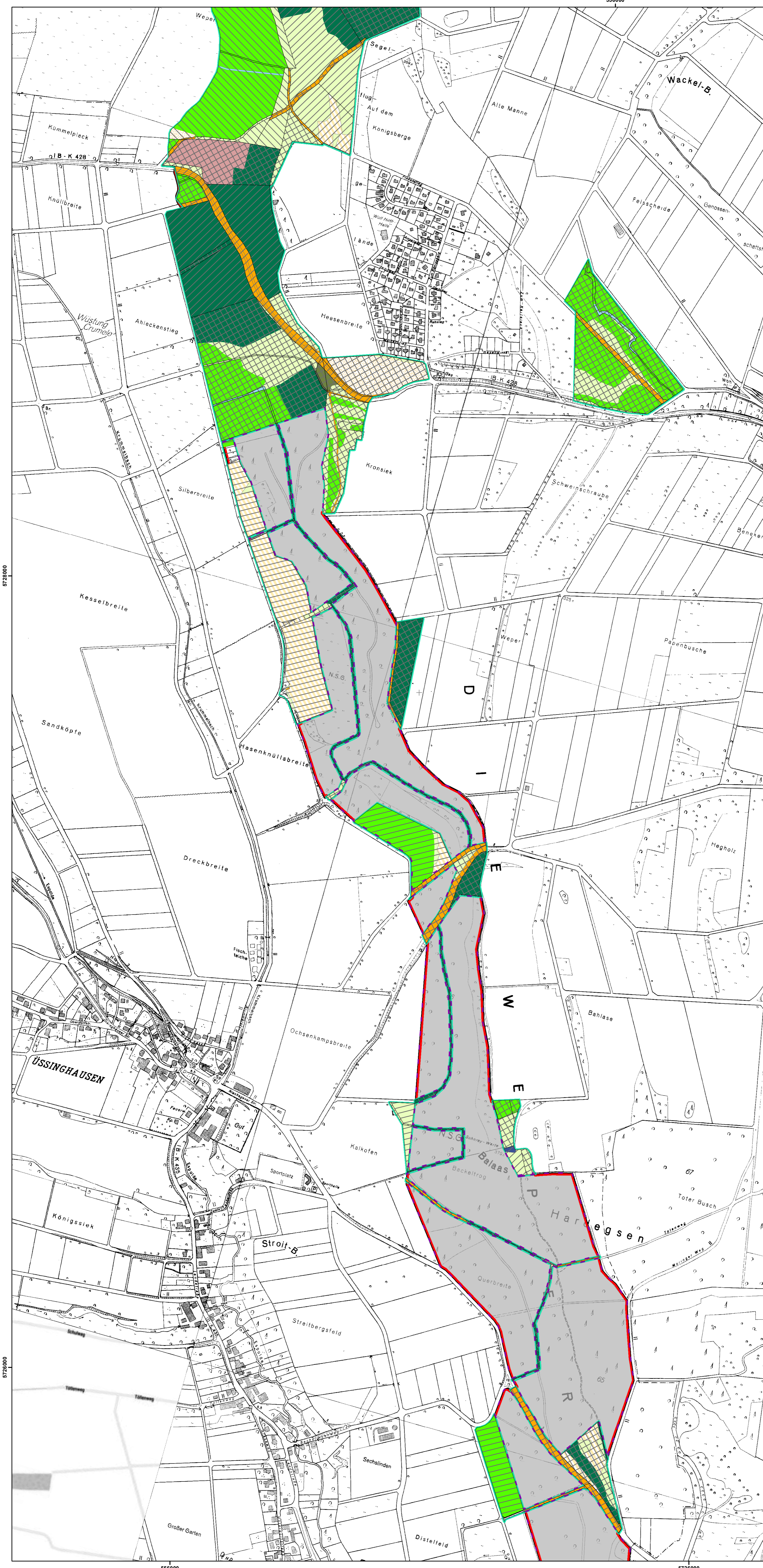
Karte 6a Nutzungs- und Eigentumssituation im Gebiet

Auftraggeber:  Landkreis Northeim
 Fachbereich 44 | Regionalplanung und Umweltschutz
 Medenheimer Str. 6/8
 37154 Northeim

Auftragnehmer:  RANA – Büro für Ökologie und Naturschutz Frank Meyer
 Mühlweg 39
 06114 Halle (Saale)
 0345 131 75 61
 info@rana-halle.de
 www.rana-halle.de

Bearbeitung: Dr. Eva Breitschwert
GIS/Kartographie: Dr. Ingo Michalak
Kartgrundlagen: DGK3 © 2020 LGLN, dl-de/by-2-0. 
 Auszug aus den Geodaten des Landesamtes für Geoinformation und Landesvermessung Niedersachsen
Datengrundlagen: TopPlusOpen, DTK250 © GeoBasis-DE / BKG 2021, dl-de/by-2-0
 Geodaten des Landkreises Northeim, FB 44 – Regionalplanung und Umweltschutz
Anfertigungsdatum: 10.03.2022





FFH-Gebiet „Weper, Gladeberg, Aschenburg“

Plangebiet

Flächen der Niedersächsischen Landesforsten

Eigentumskategorie

- Land Niedersachsen
- Klosterrentamt NOM
- Kreise, Städte, Gemeinden
- Privat

Nutzung

Gewässer

- Gewässer
- Brachland, Unland, Vegetationslose Fläche

Landwirtschaft

- Grünland
- Ackerland

Forstwirtschaft


- Wald
- Gehölz

Siedlung und Infrastruktur

- Verkehr
- Öffentliche Zwecke
- Parkplatz
- Siedlung

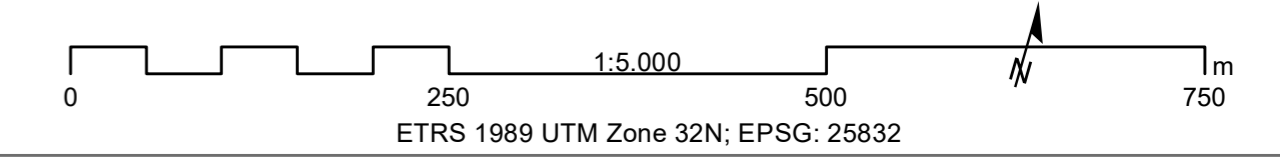
Managementplan für das FFH-Gebiet „Weper, Gladeberg, Aschenburg“

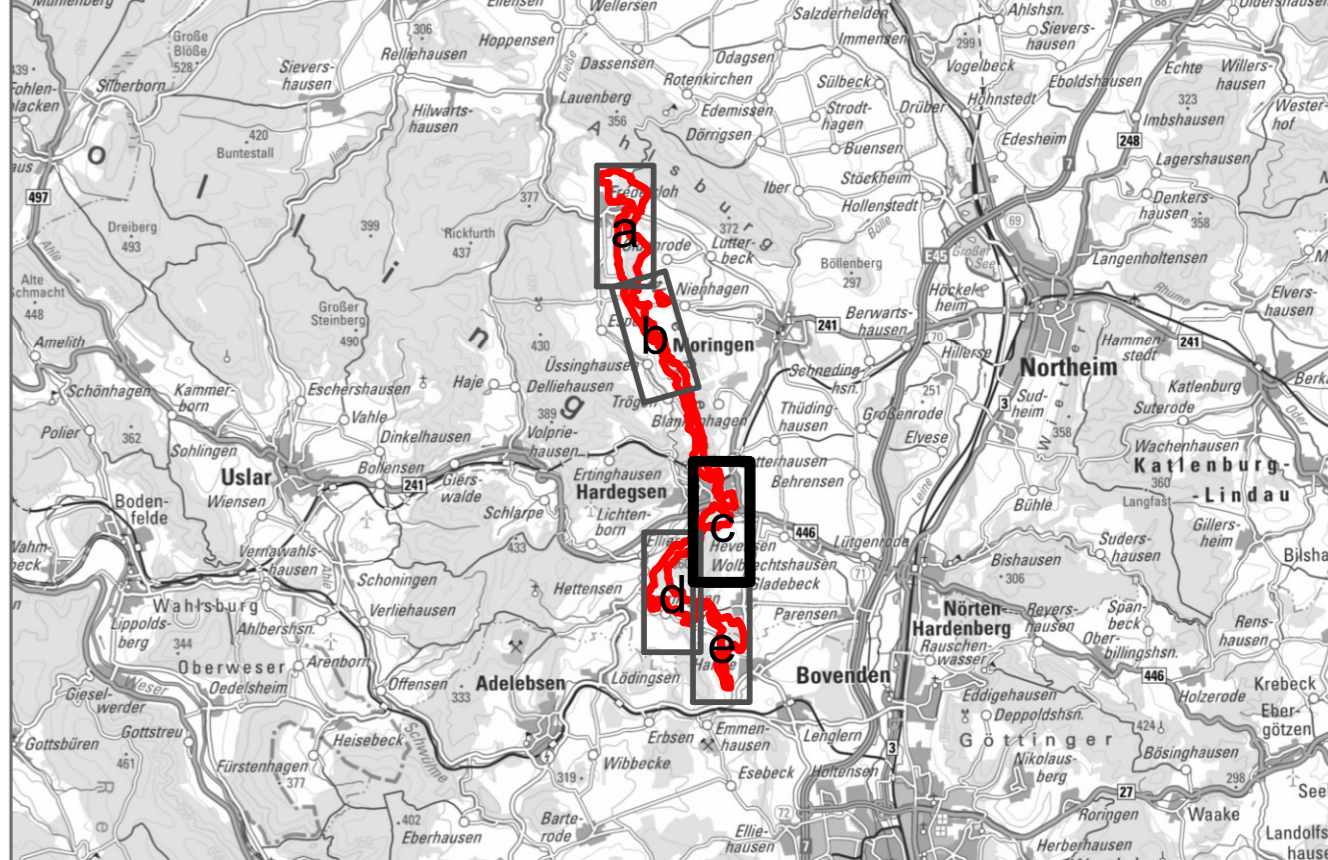
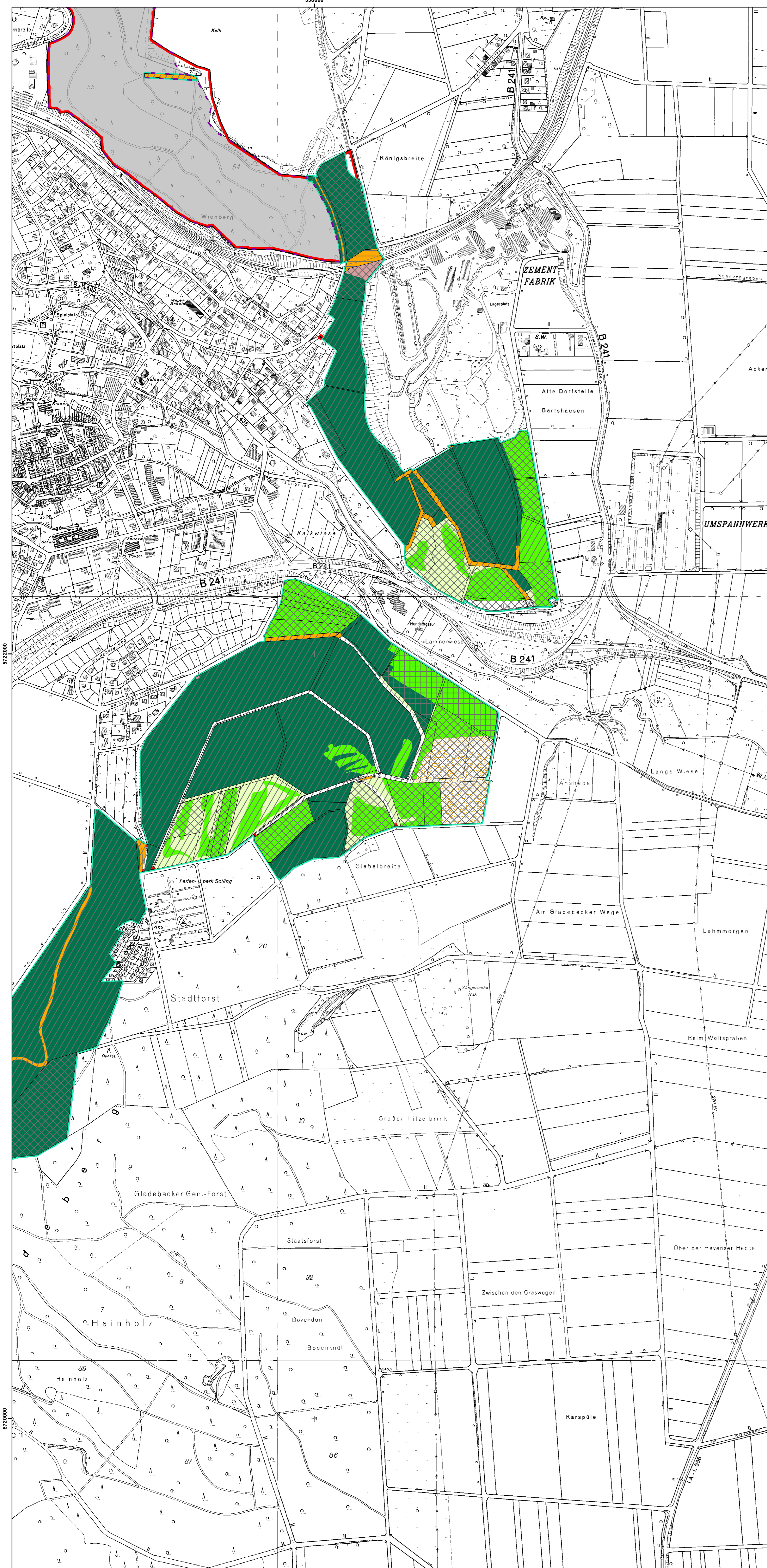
Karte 6b Nutzungs- und Eigentumssituation im Gebiet

Auftraggeber:  Landkreis Northerm
 Fachbereich 44 | Regionalplanung und Umweltschutz
 Medenheimer Str. 6/8
 37154 Northerm

Auftragnehmer:  RANA – Büro für Ökologie und Naturschutz Frank Meyer
 Mühlweg 39
 06114 Halle (Saale)
 0345 131 75 61
 info@rana-halle.de
 www.rana-halle.de

Bearbeitung: Dr. Eva Breitschwerdt
GIS/Kartographie: Dr. Ingo Michalak
Kartengrundlagen: DGK3 © 2020 LGLN, dl-de/by-2-0. Auszug aus den Geodaten des Landesamtes für Geoinformation und Landesvermessung Niedersachsen
Datengrundlagen: TopPlusOpen, DTK250 © GeoBasis-DE / BKG 2021, dl-de/by-2-0 Geodaten des Landkreises Northerm, FB 44 – Regionalplanung und Umweltschutz
Anfertigungsdatum: 10.03.2022





FFH-Gebiet „Weper, Gladeberg, Aschenburg“

- Plangebiet
- Flächen der Niedersächsischen Landesforsten

Eigentumskategorie

- Bundesrepublik Deutschland
- Kreise, Städte, Gemeinden
- Kirche
- Privat

Nutzung

Landwirtschaft

- Grünland
- Ackerland

Forstwirtschaft


- Wald
- Gehölz

Siedlung und Infrastruktur

- Verkehr
- Siedlung

Managementplan für das FFH-Gebiet „Weper, Gladeberg, Aschenburg“

Karte 6c Nutzungs- und Eigentumssituation im Gebiet

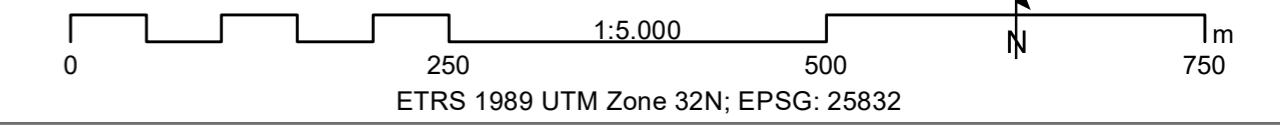
Auftraggeber:  Landkreis Northerm
 Fachbereich 44 | Regionalplanung und Umweltschutz
 Medenheimer Str. 6/8
 37154 Northerm

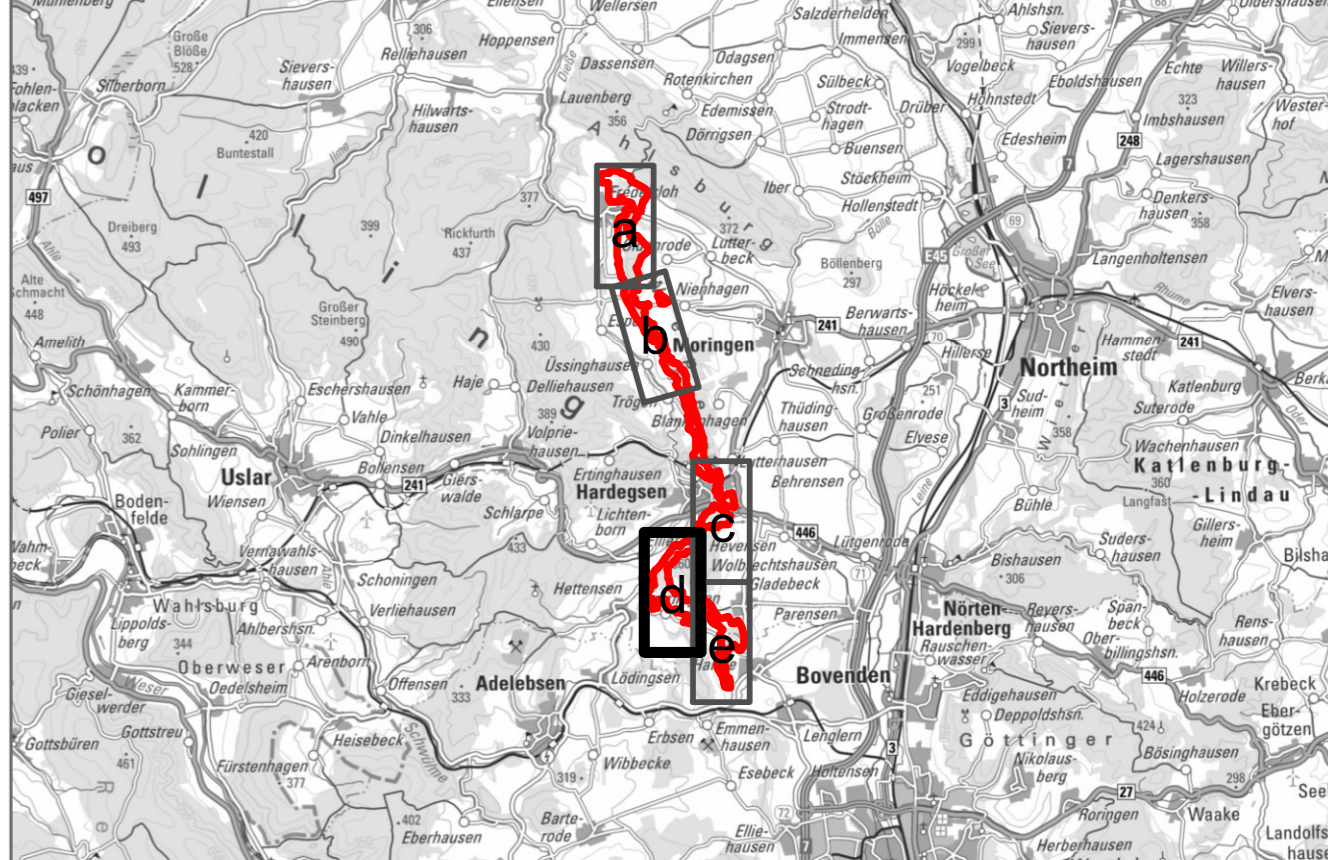
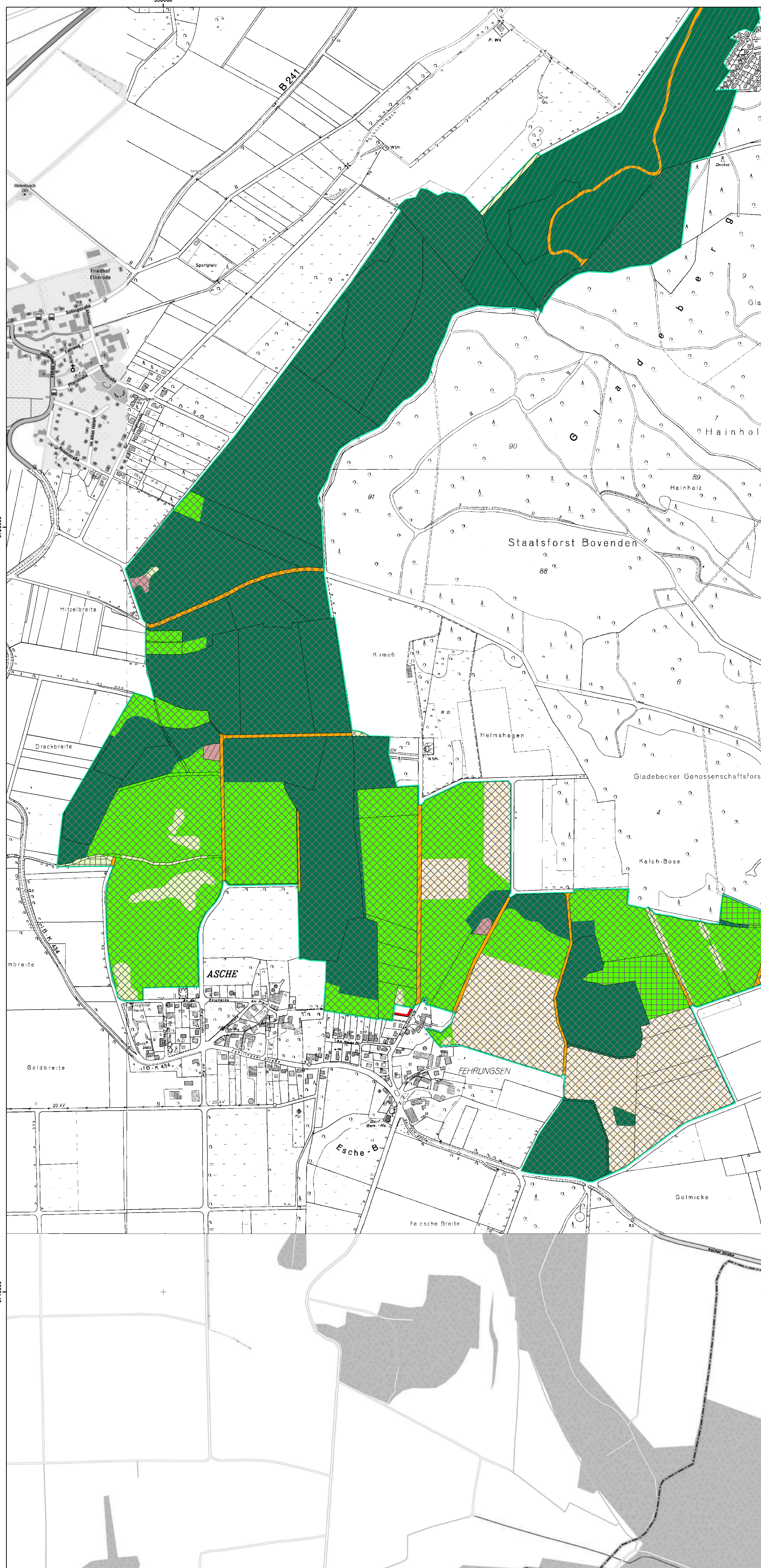
Auftragnehmer:  RANA – Büro für Ökologie und Naturschutz Frank Meyer
 Mühlweg 39
 06114 Halle (Saale)
 0345 131 75 61
 info@rana-halle.de
 www.rana-halle.de

Bearbeitung: Dr. Eva Breitschwerdt
GIS/Kartographie: Dr. Ingo Michalak
Kartgrundlagen: DGK3 © 2020 LGLN, dl-de/by-2.0
 Auszug aus den Geodaten des Landesamtes für Geoinformation und Landesvermessung Niedersachsen

Datengrundlagen: TopPlusOpen, DTK250 © GeoBasis-DE / BKG 2021, dl-de/by-2.0
 Geodaten des Landkreises Northerm, FB 44 – Regionalplanung und Umweltschutz

Anfertigungsdatum: 10.03.2022





- FFH-Gebiet „Weper, Gladeberg, Aschenburg“
- Plangebiet
- Flächen der Niedersächsischen Landesforsten
- Eigentums-kategorie**
- Kreise, Städte, Gemeinden
- Kirche
- Privat
- Nutzung**
- Gewässer**
- Gewässer
- Landwirtschaft**
- Grünland
- Landwirtschaftliche Betriebsfläche
- Ackerland
- Forstwirtschaft**
- Wald
- Gebäude- und Freifläche Forstwirtschaft
- Gehölz
- Siedlung und Infrastruktur**
- Verkehr
- Siedlung

EUROPÄISCHE UNION
Europäischer Landwirtschaftsfonds für die Entwicklung des ländlichen Raums - ELER
 (Der Investiert Europa in die ländlichen Gebiete)

Managementplan für das FFH-Gebiet „Weper, Gladeberg, Aschenburg“

Karte 6d Nutzungs- und Eigentumssituation im Gebiet

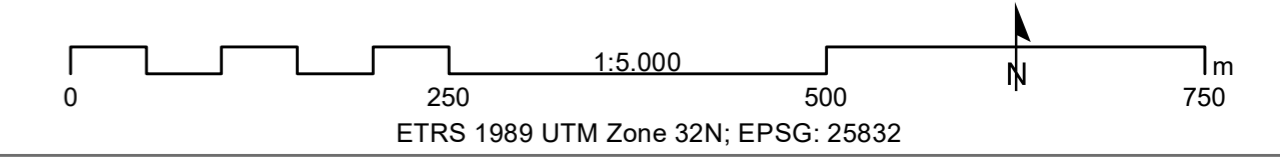
Auftraggeber: Landkreis Northeim
 Fachbereich 44 | Regionalplanung und Umweltschutz
 Medenheimer Str. 6/8
 37154 Northeim

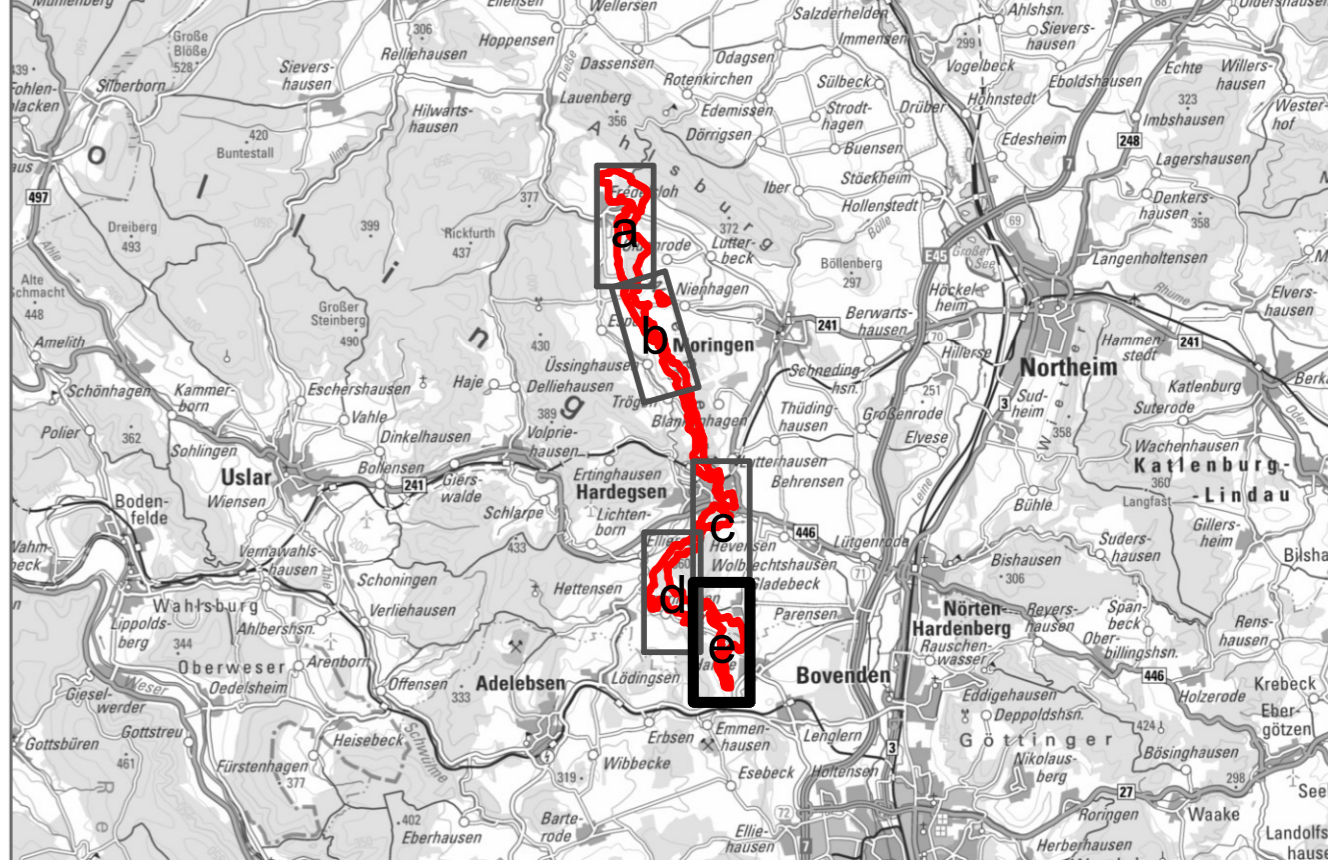
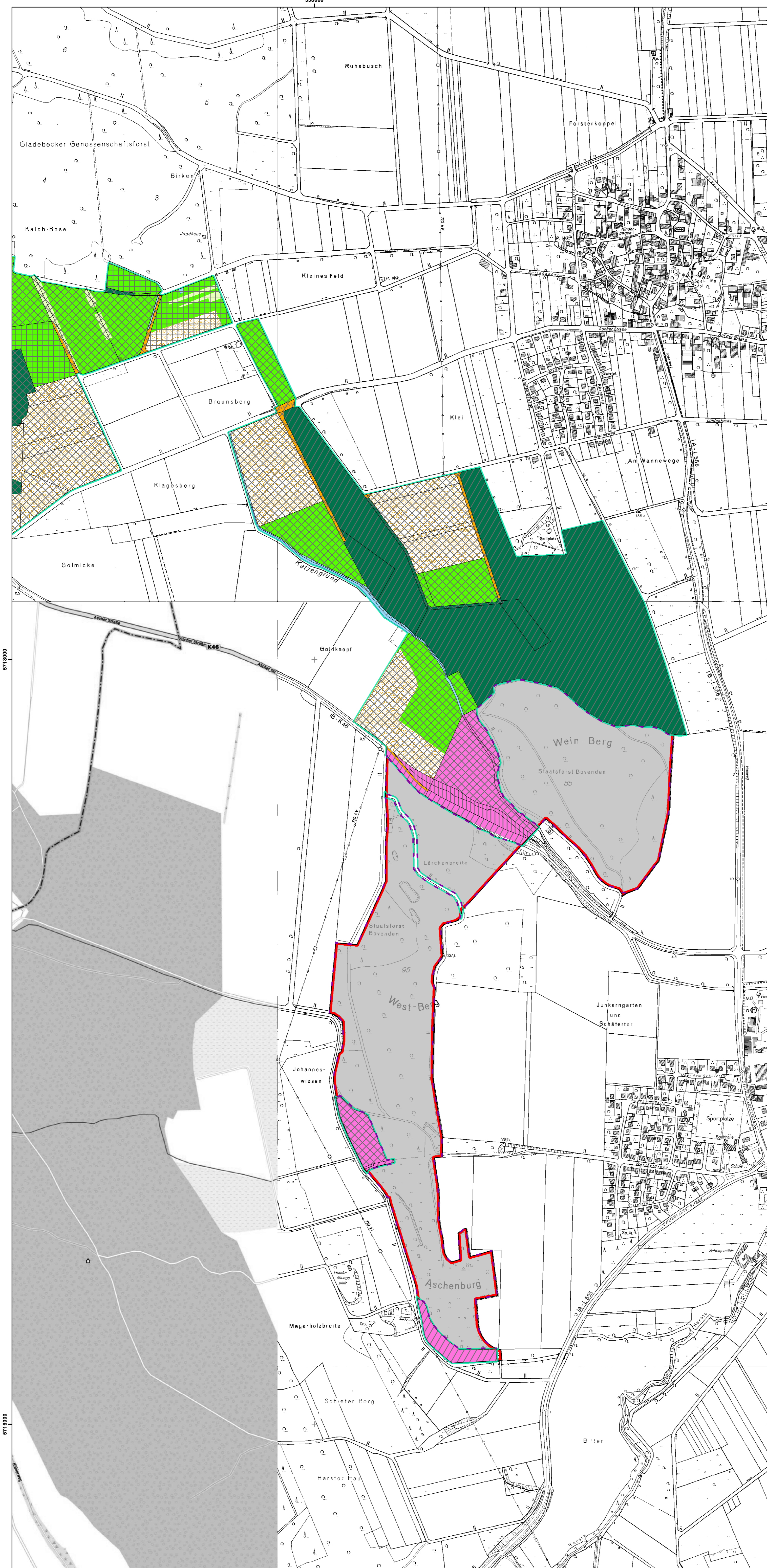
Auftragnehmer: RANA – Büro für Ökologie und Naturschutz Frank Meyer
 Mühlweg 39
 06114 Halle (Saale)
 0345 131 75 61
 info@rana-halle.de
 www.rana-halle.de

Bearbeitung: Dr. Eva Breitschwerdt
GIS/Kartographie: Dr. Ingo Michalak
Kartgrundlagen: DGK3 © 2020 LGLN, dl-de/by-2-0.
 Auszug aus den Geodaten des Landesamtes für Geoinformation und Landesvermessung Niedersachsen

Datengrundlagen: TopPlusOpen, DTK250 © GeoBasis-DE / BKG 2021, dl-de/by-2-0
 Geodaten des Landkreises Northeim, FB 44 – Regionalplanung und Umweltschutz

Anfertigungsdatum: 10.03.2022





FFH-Gebiet „Weper, Gladeberg, Aschenburg“

- Plangebiet
- Flächen der Niedersächsischen Landesforsten

Eigentumskategorie

- Kreise, Städte, Gemeinden
- Verbände, Vereine, Stiftungen
- Kirche
- Privat

Nutzung

Sonstiges

- nicht definiert

Gewässer

- Gewässer

Landwirtschaft

- Grünland
- Landwirtschaftliche Betriebsfläche
- Ackerland

Forstwirtschaft


- Wald
- Gehölz


Siedlung und Infrastruktur


- Verkehr

Managementplan für das FFH-Gebiet „Weper, Gladeberg, Aschenburg“

Karte 6e Nutzungs- und Eigentumssituation im Gebiet

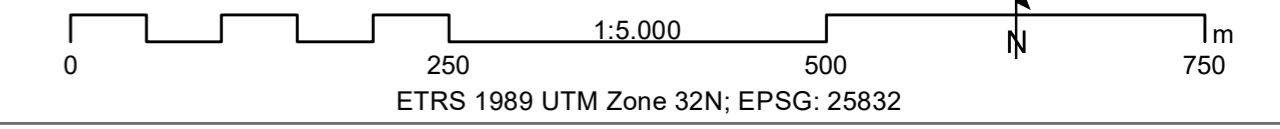
Auftraggeber:  Landkreis Northeim
 Fachbereich 44 | Regionalplanung und Umweltschutz
 Medenheimer Str. 6/8
 37154 Northeim

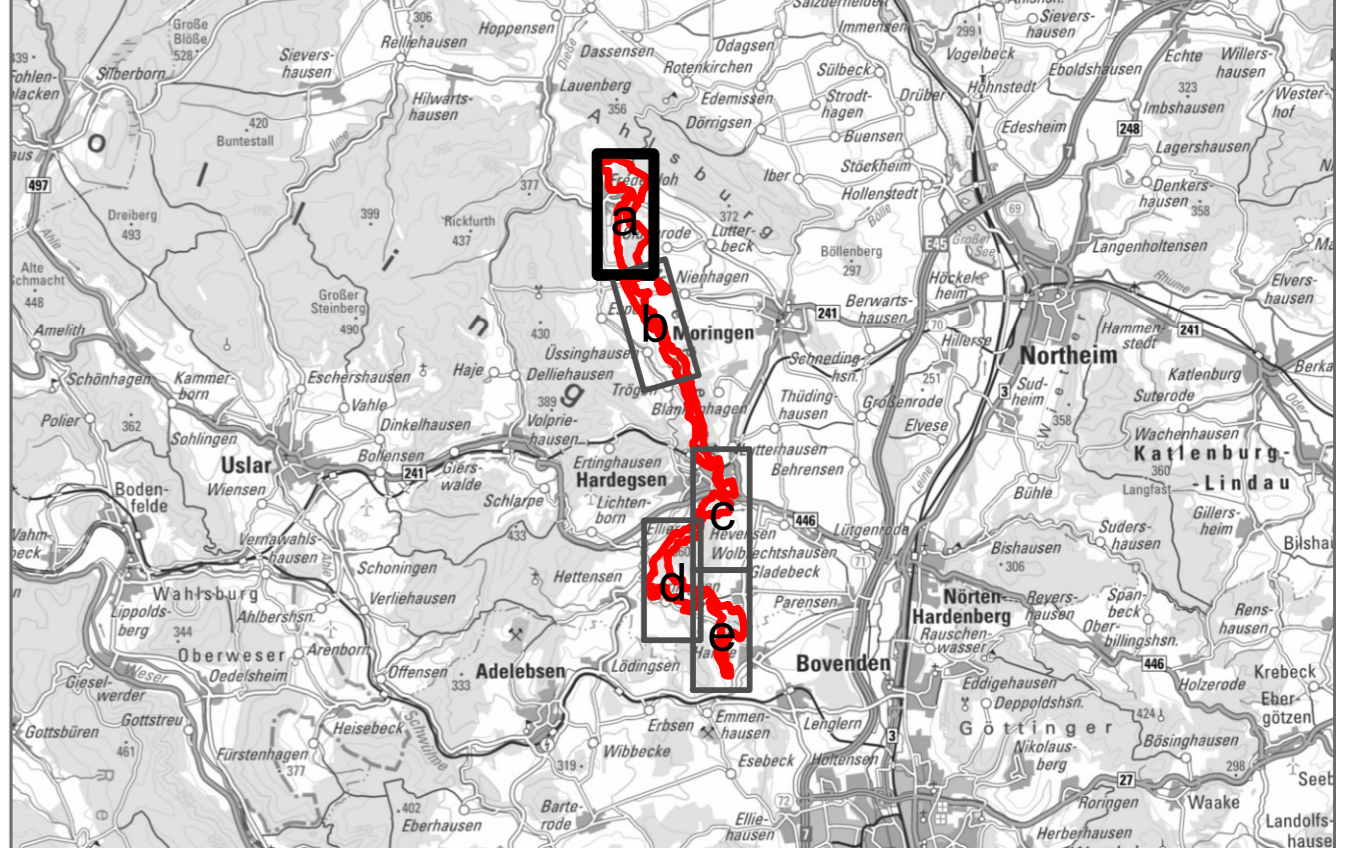
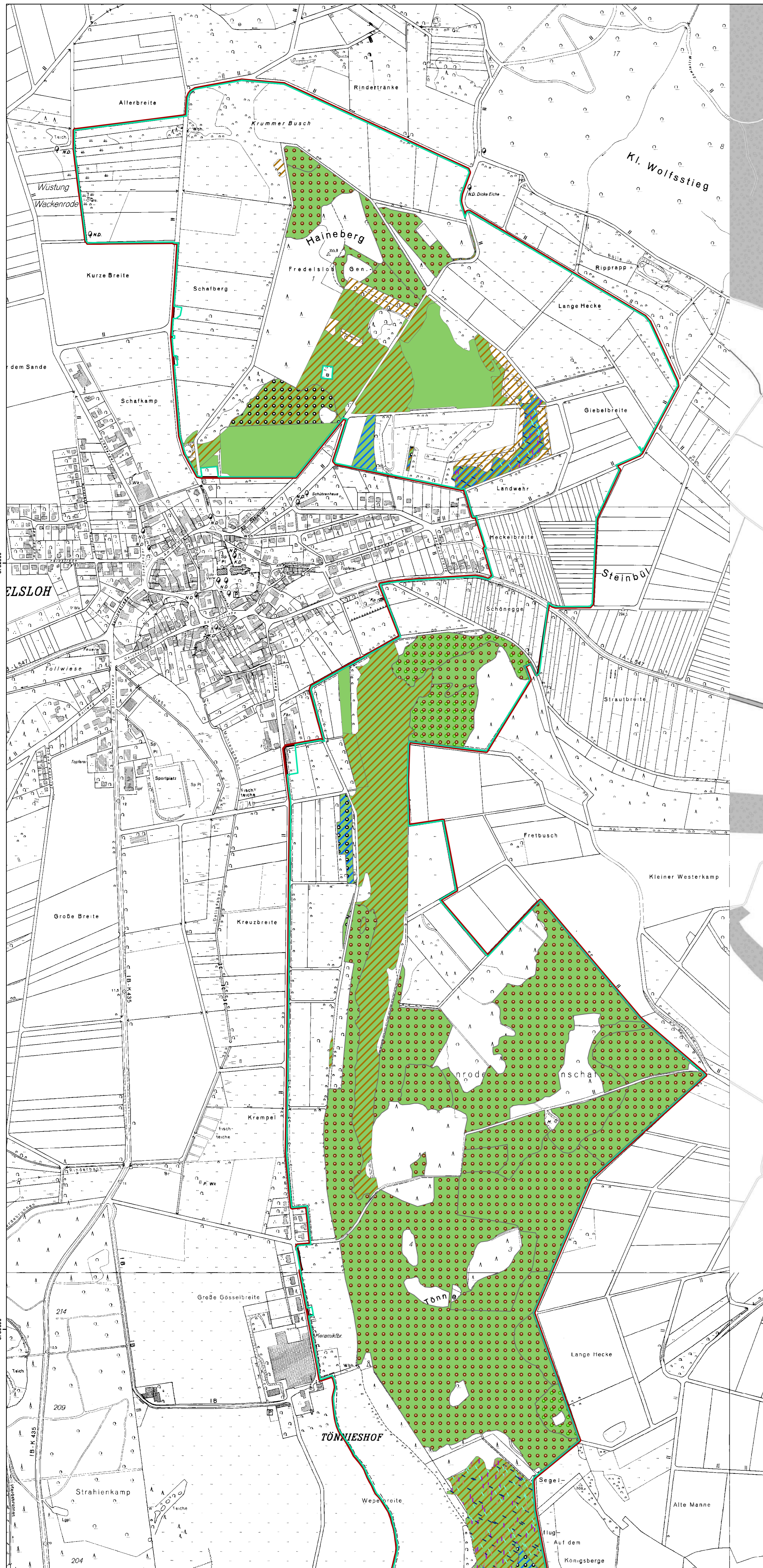
Auftragnehmer:  RANA – Büro für Ökologie und Naturschutz Frank Meyer
 Mühlweg 39
 06114 Halle (Saale)
 0345 131 75 61
 info@rana-halle.de
 www.rana-halle.de

Bearbeitung: Dr. Eva Breitschwerdt
GIS/Kartographie: Dr. Ingo Michalak
Kartengrundlagen: DGK3 © 2020 LGLN, dl-de/by-2-0. 
 Auszug aus den Geodaten des Landesamtes für Geoinformation und Landesvermessung Niedersachsen

Datengrundlagen: TopPlusOpen, DTK250 © GeoBasis-DE / BKG 2021, dl-de/by-2-0
 Geodaten des Landkreises Northeim, FB 44 – Regionalplanung und Umweltschutz

Anfertigungsdatum: 10.03.2022





FFH-Gebiet „Weper, Gladeberg, Aschenburg“

- Plangebiet
- Flächen der Niedersächsischen Landesforsten

Wichtige Bereiche


- FFH-Lebensraumtyp


Beeinträchtigungen


- Ablagerungen (Pflanzenabfälle, Bauschutt, Schrott)
- häufige Alt-/Totholzentnahme
- Fehlende Eichenverjüngung
- Pflegedefizit/Unternutzung
- Verbuschung
- Eutrophierung, Stör-/Nährstoffzeiger

Managementplan für das FFH-Gebiet „Weper, Gladeberg, Aschenburg“

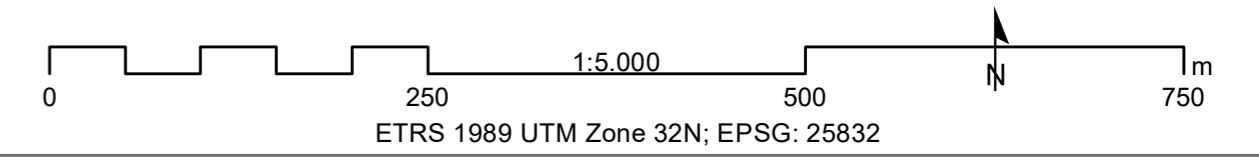
Karte 7a Wichtige Bereiche und Beeinträchtigungen

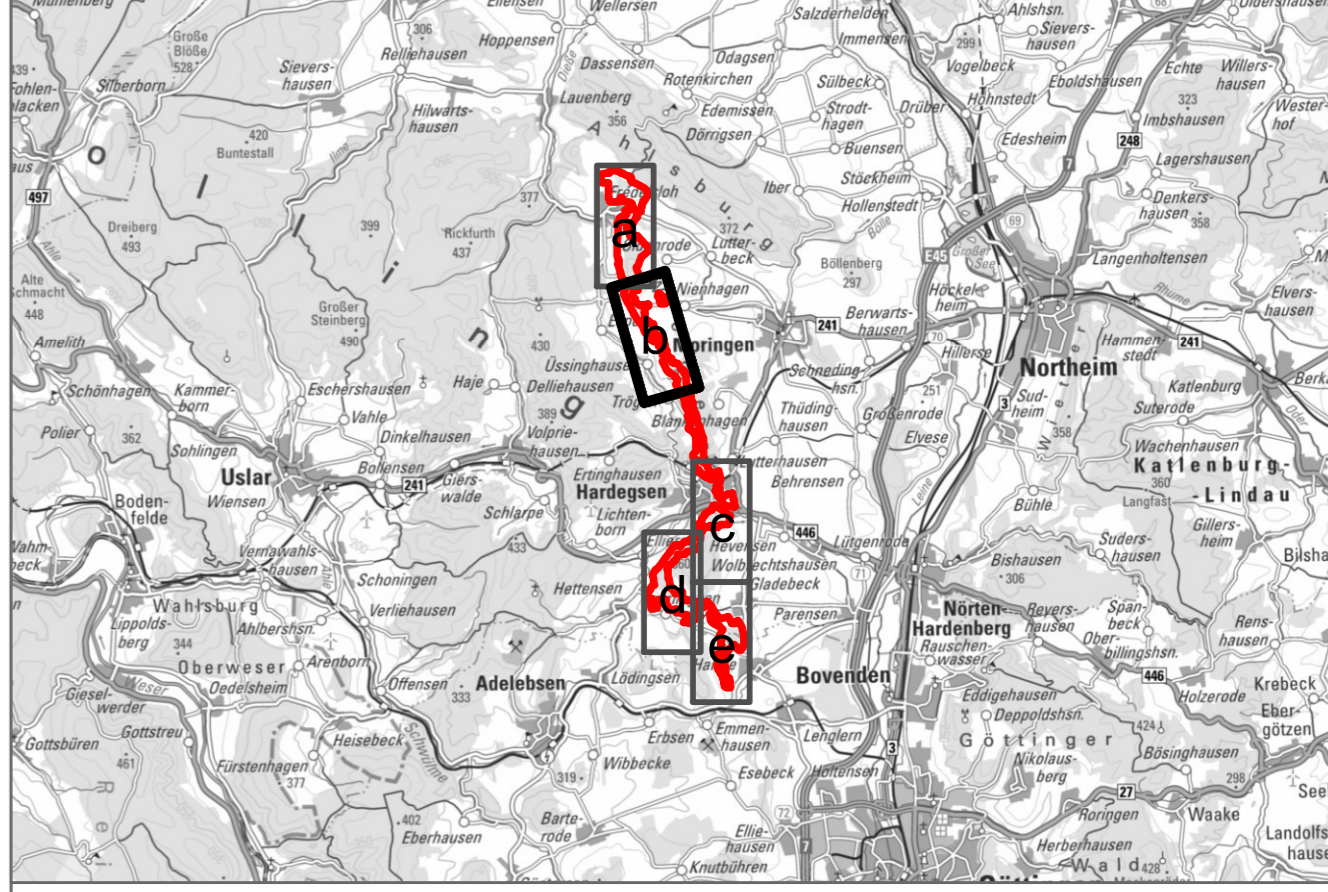
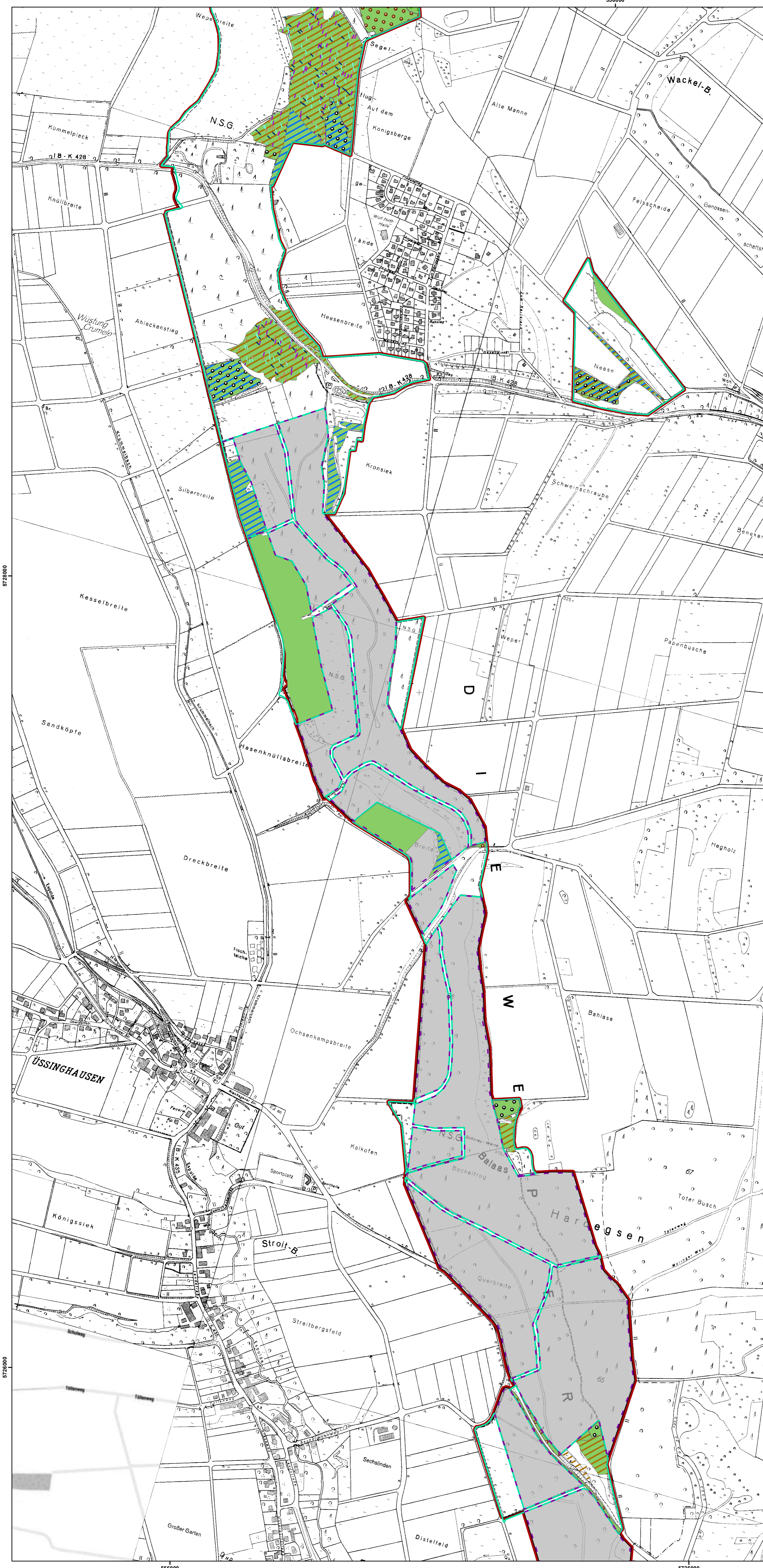
Auftraggeber:  Landkreis Northeim
 Fachbereich 44 | Regionalplanung und Umweltschutz
 Medenheimer Str. 6/8
 37154 Northeim

Auftragnehmer:  RANA – Büro für Ökologie und Naturschutz Frank Meyer
 Mühlweg 39
 06114 Halle (Saale)
 0345 131 75 81
 info@rana-halle.de
 www.rana-halle.de

Bearbeitung: Dr. Eva Breitschwerdt
GIS/Kartographie: Dr. Ingo Michalak
Kartengrundlagen: DGK3 © 2020 LGLN, dl-de/by-2.0 
 Auszug aus den Geodaten des Landesamtes für Geoinformation und Landesvermessung Niedersachsen
 TopPlusOpen, DTK250 © GeoBasis-DE / BKG 2021, dl-de/by-2-0

Anfertigungsdatum: 29.04.2022





FFH-Gebiet „Weper, Gladeberg, Aschenburg“

- Plangebiet
- Flächen der Niedersächsischen Landesforsten

Wichtige Bereiche


- FFH-Lebensraumtyp


Beeinträchtigungen


- Ablagerungen (Pflanzenabfälle, Bauschutt, Schrott)
- häufige Alt-/Totholzentnahme
- Fehlende Eichenverjüngung
- Pflegedefizit/Unternutzung
- Verbuschung
- Eutrophierung, Stör-/Nährstoffzeiger

Managementplan für das FFH-Gebiet „Weper, Gladeberg, Aschenburg“

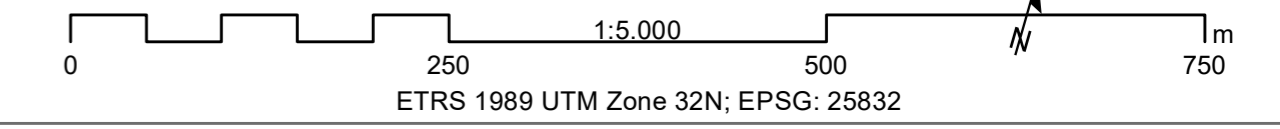
Karte 7b Wichtige Bereiche und Beeinträchtigungen

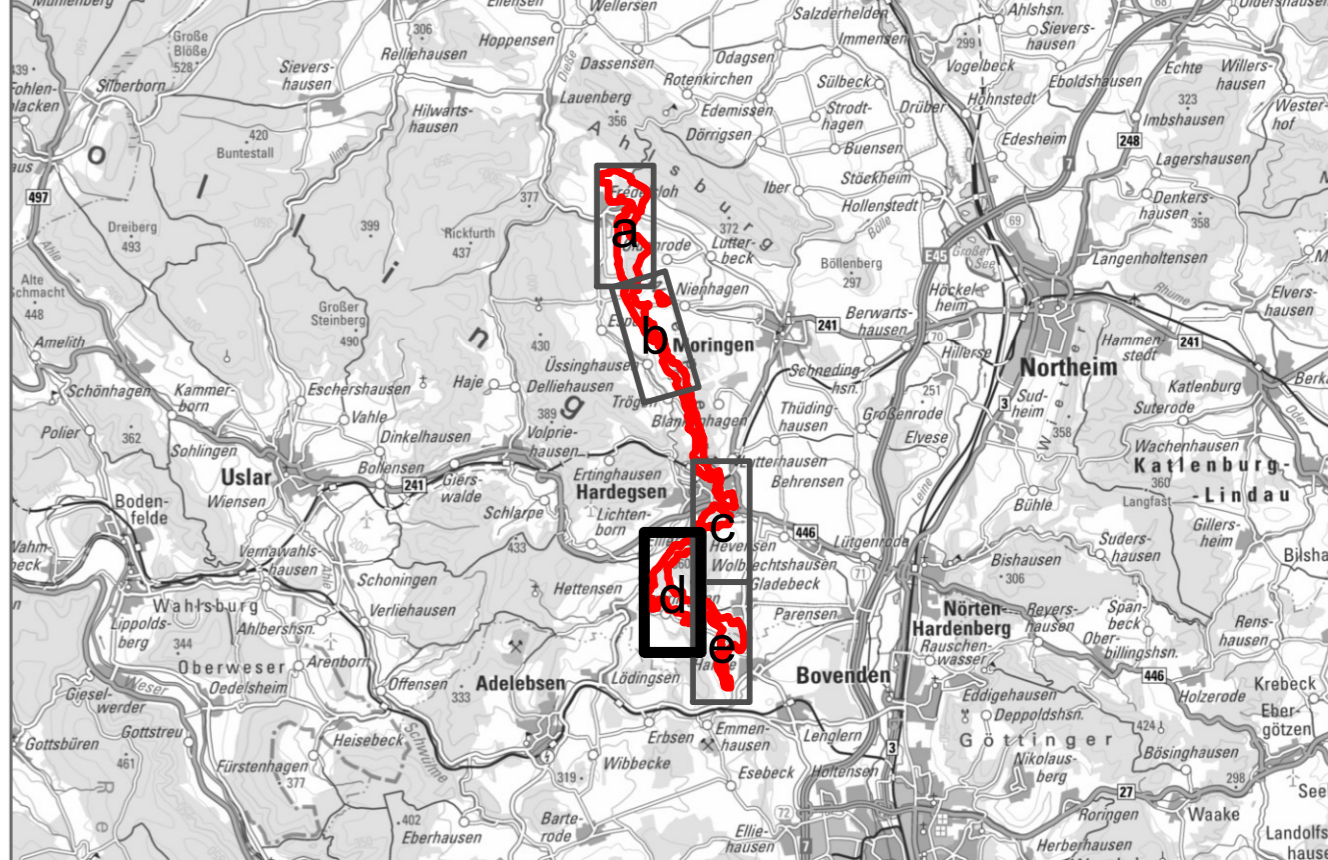
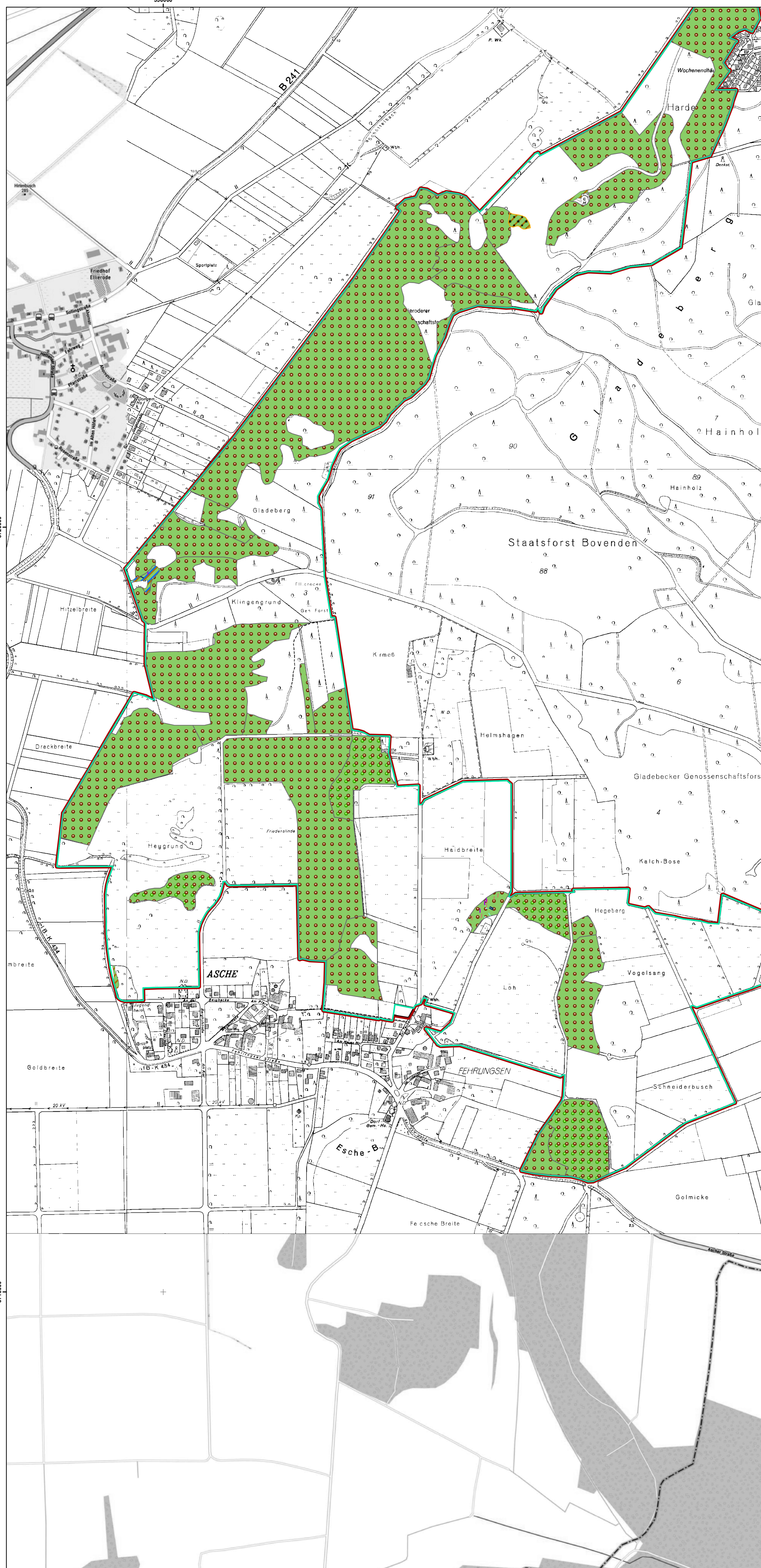
Auftraggeber:  Landkreis Northheim
 Fachbereich 44 | Regionalplanung und Umweltschutz
 Medenheimer Str. 6/8
 37154 Northheim

Auftragnehmer:  RANA – Büro für Ökologie und Naturschutz Frank Meyer
 Mühlweg 39
 06114 Halle (Saale)
 0345 131 75 81
 info@rana-halle.de
 www.rana-halle.de

Bearbeitung: Dr. Eva Breitschwerdt
GIS/Kartographie: Dr. Ingo Michalak
Kartgrundlagen: DGK3 © 2020 LGLN, dl-de/by-2-0.  Auszug aus den Geodaten des Landesamtes für Geoinformation und Landesvermessung Niedersachsen
 TopPlusOpen, DTK250 © GeoBasis-DE / BKG 2021, dl-de/by-2-0

Anfertigungsdatum: 29.04.2022





FFH-Gebiet „Weper, Gladeberg, Aschenburg“

- Plangebiet
- Flächen der Niedersächsischen Landesforsten

Wichtige Bereiche


- FFH-Lebensraumtyp


Beeinträchtigungen


- Ablagerungen (Pflanzenabfälle, Bauschutt, Schrott)
- häufige Alt-/Totholzentnahme
- Fehlende Eichenverjüngung
- Pflegedefizit/Unternutzung
- Verbuschung
- Eutrophierung, Stör-/Nährstoffzeiger

Managementplan für das FFH-Gebiet „Weper, Gladeberg, Aschenburg“

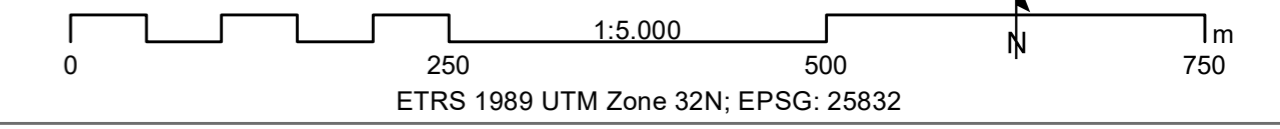
Karte 7d Wichtige Bereiche und Beeinträchtigungen

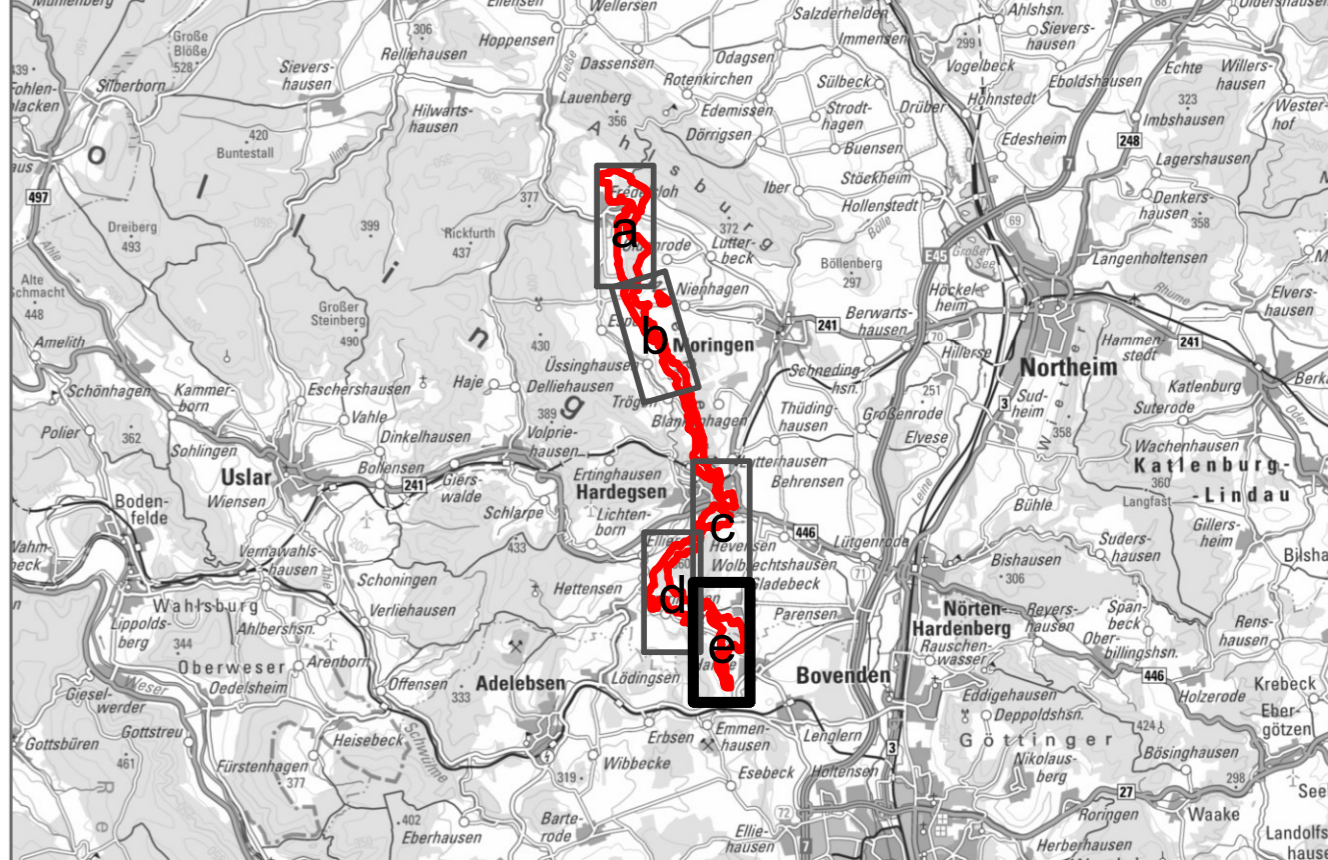
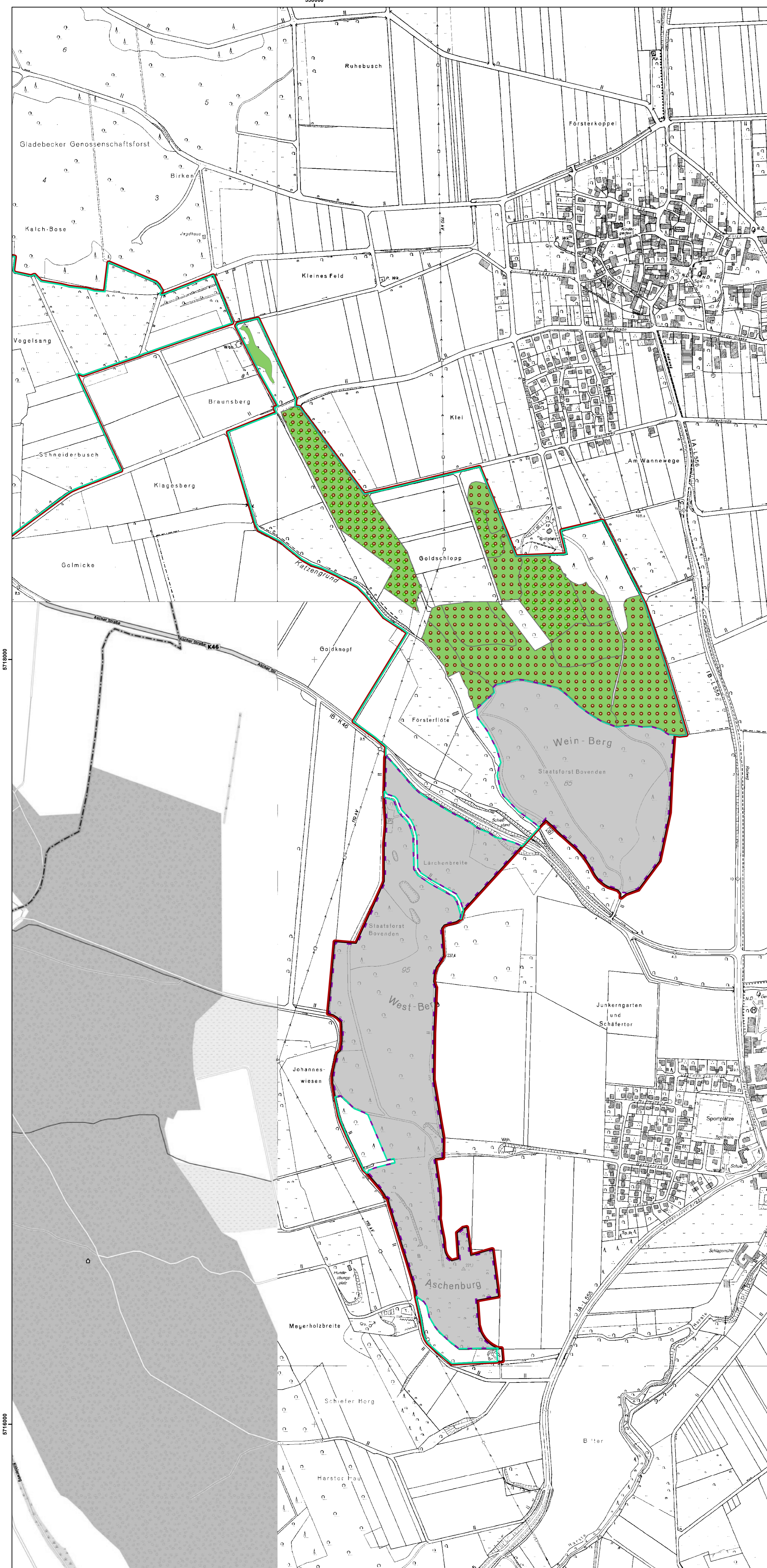
Auftraggeber:  Landkreis Northheim
 Fachbereich 44 | Regionalplanung und Umweltschutz
 Medenheimer Str. 6/8
 37154 Northheim

Auftragnehmer:  RANA – Büro für Ökologie und Naturschutz Frank Meyer
 Mühlweg 39
 06114 Halle (Saale)
 0345 131 75 81
 info@rana-halle.de
 www.rana-halle.de

Bearbeitung: Dr. Eva Breitschwerdt
GIS/Kartographie: Dr. Ingo Michalak
Kartengrundlagen: DGK3 © 2020 LGLN, dl-de/by-2.0. 
 Auszug aus den Geodaten des Landesamtes für Geoinformation und Landesvermessung Niedersachsen
 TopPlusOpen, DTK250 © GeoBasis-DE / BKG 2021, dl-de/by-2-0

Anfertigungsdatum: 29.04.2022





FFH-Gebiet „Weper, Gladeberg, Aschenburg“

- Plangebiet
- Flächen der Niedersächsischen Landesforsten

Wichtige Bereiche


- FFH-Lebensraumtyp


Beeinträchtigungen


- Ablagerungen (Pflanzenabfälle, Bauschutt, Schrott)
- häufige Alt-/Totholzentnahme
- Fehlende Eichenverjüngung
- Pflegedefizit/Unternutzung
- Verbuschung
- Eutrophierung, Stör-/Nährstoffzeiger

Managementplan für das FFH-Gebiet „Weper, Gladeberg, Aschenburg“

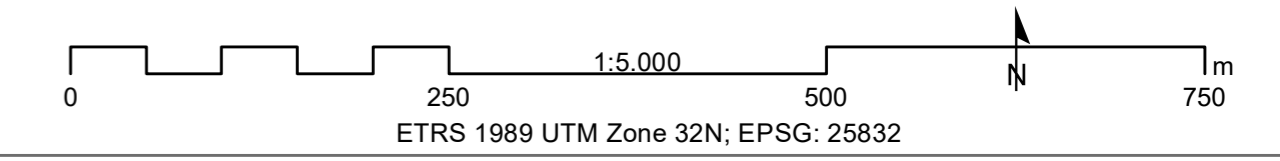
Karte 7e Wichtige Bereiche und Beeinträchtigungen

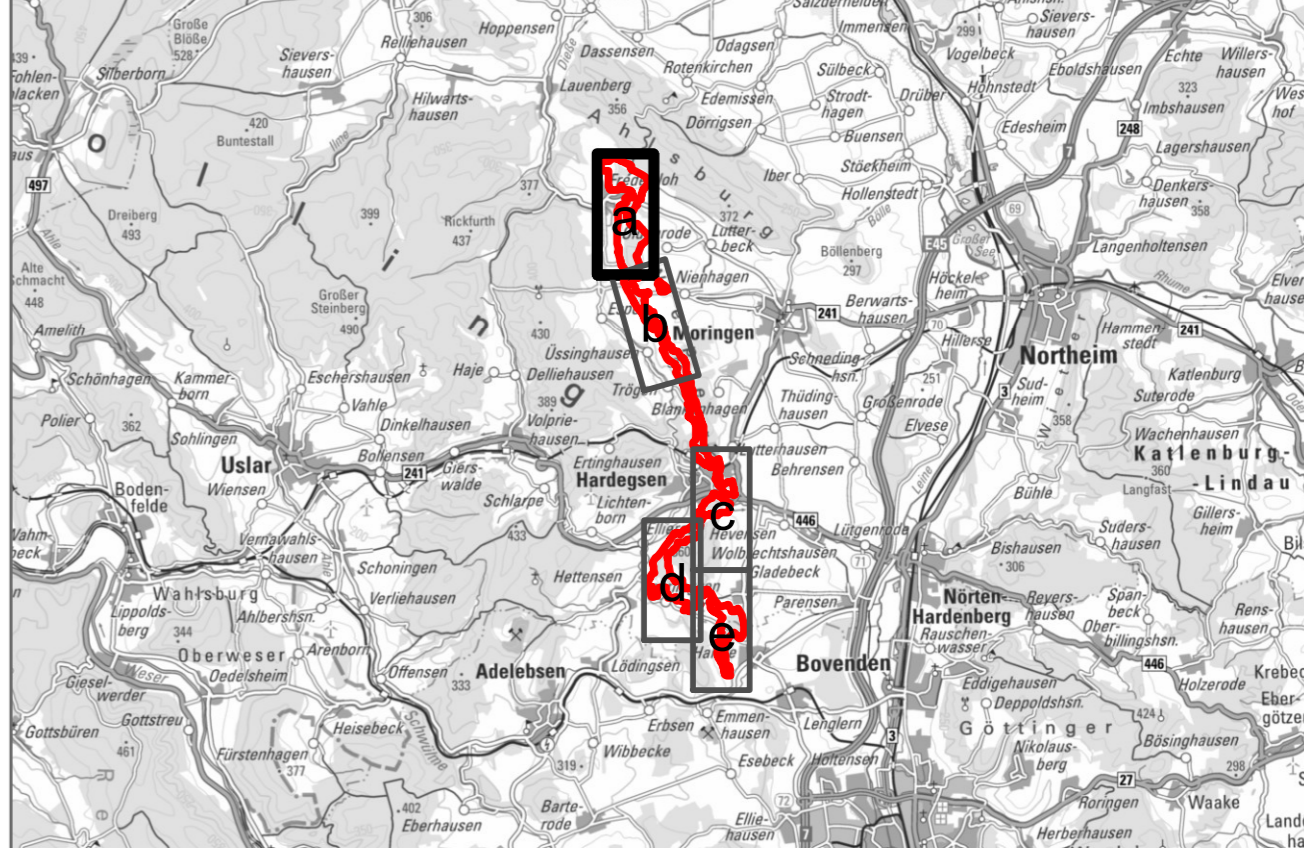
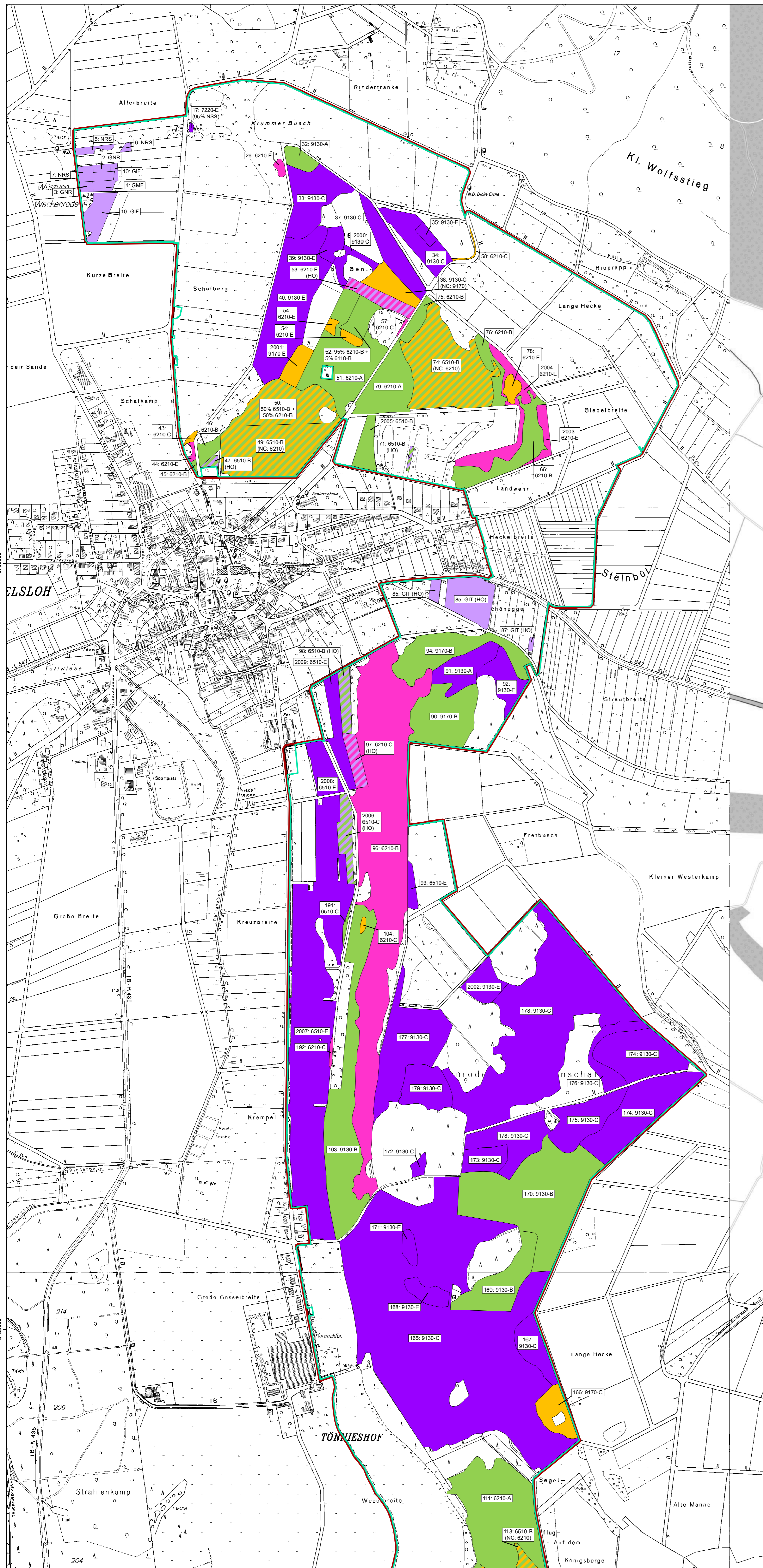
Auftraggeber:  Landkreis Northheim
 Fachbereich 44 | Regionalplanung und Umweltschutz
 Medenheimer Str. 6/8
 37154 Northheim

Auftragnehmer:  RANA – Büro für Ökologie und Naturschutz Frank Meyer
 Mühlweg 39
 06114 Halle (Saale)
 0345 131 75 81
 info@rana-halle.de
 www.rana-halle.de

Bearbeitung: Dr. Eva Breitschwert
GIS/Kartographie: Dr. Ingo Michalak
Kartgrundlagen: DGK3 © 2020 LGLN, dl-de/by-2-0.  Auszug aus den Geodaten des Landesamtes für Geoinformation und Landesvermessung Niedersachsen
 TopPlusOpen, DTK250 © GeoBasis-DE / BKG 2021, dl-de/by-2-0

Anfertigungsdatum: 29.04.2022





- FFH-Gebiet „Weper, Gladeberg, Aschenburg“
 - Plangebiet
 - Flächen der Niedersächsischen Landesforsten
- Erhaltungsziele (verpflichtend)**
- Erhalt des günstigen Erhaltungszustandes
 - Wiederherstellung des günstigen Erhaltungszustandes aufgrund des Verschlechterungsverbots
 - Wiederherstellung des günstigen Erhaltungszustandes aufgrund von Erfordernissen aus dem Netzzusammenhang
- Sonstige Schutz- und Entwicklungsziele (freiwillig)**
- Wiederherstellung/Entwicklung von Natura 2000-Gebietsbestandteilen in günstigem Erhaltungszustand
 - Erhalt landesweit bedeutsamer Biotypen (nicht Natura 2000)
- Gemischte Ziele**
- Erhalt d. günstigen Erhaltungszustandes / Wiederherstellung Netzzusammenhang
 - Erhalt d. günstigen Erhaltungszustandes / Erhalt landesweit bedeutsamer Biotope
 - Wiederherstellung Verschlechterungsverbot / Erhalt landesweit bedeutsamer Biotope

- 6110* Lückige basophile oder Kalk-Pionierassen (*Alyso-Sedion albi*)
- 6210(*) Naturnahe Kalk-Trockenrasen und deren Verbuschungsstadien (*Festuco-Brometalia*)
- 6510 Magere Flachland-Mähwiesen (*Alopecurus pratensis*, *Sanguisorba officinalis*)
- 7220* Kalktuffquellen (*Cratoneurion*)
- 9130 Waldmeister-Buchenwald (*Asperulo-Fagetum*)
- 9150 Mitteleuropäischer Orchideen-Kalk-Buchenwald (*Cephalanthero-Fagion*)
- 9170 Labkraut-Eichen-Hainbuchenwald (*Gallio-Carpinetum*)
- FBH Naturnaher Bach des Berg- und Hügellands mit Schottersubstrat §
- (HO) Streuobstwiese (Nebencode) §
- NRS Schilf-Landröhricht §
- NSS Hochstaudensumpf nährstoffreicher Standorte §

- Erhaltungsgrad LRT/Habitat**
- A hervorragend
 - B gut
 - C mittel bis schlecht
 - E LRT-Entwicklungsfläche

Quelle Biotope und LRT: H. Thiel, T. Fechler (2013): Basiserfassung im FFH-Gebiet Nr. 132 „Weper, Gladeberg, Aschenburg“, Kartierung der Biotop- und FFH-Lebensraumtypen sowie Pflanzenerfassung (Stand 2011) – Gutachten im Auftrag des NLWK; Teil-Aktualisierung RANA 2021.

Quelle Frauenschuh-Habitat: AHO e.V. / W. Stern (2019): Bericht über die sechste Erfassung der aktuellen Wuchsorte der stark gefährdeten Orchideenart *Cypripedium calceolus* (L.) (Frauenschuh) in Niedersachsen im Jahr 2019 – Gutachten im Auftrag des NLWK; Teil-Aktualisierung RANA 2021

Managementplan für das FFH-Gebiet „Weper, Gladeberg, Aschenburg“

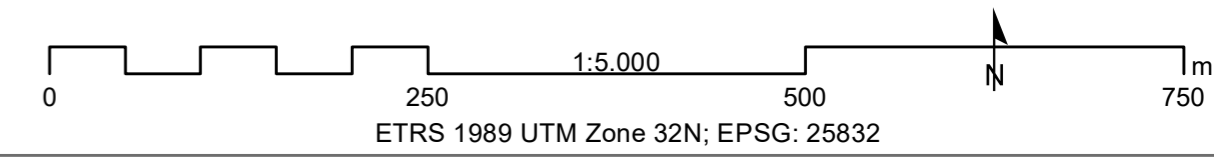
Karte 8a Erhaltungsziele sowie Schutz- und Entwicklungsziele für LRT, Biotypen und Habitate

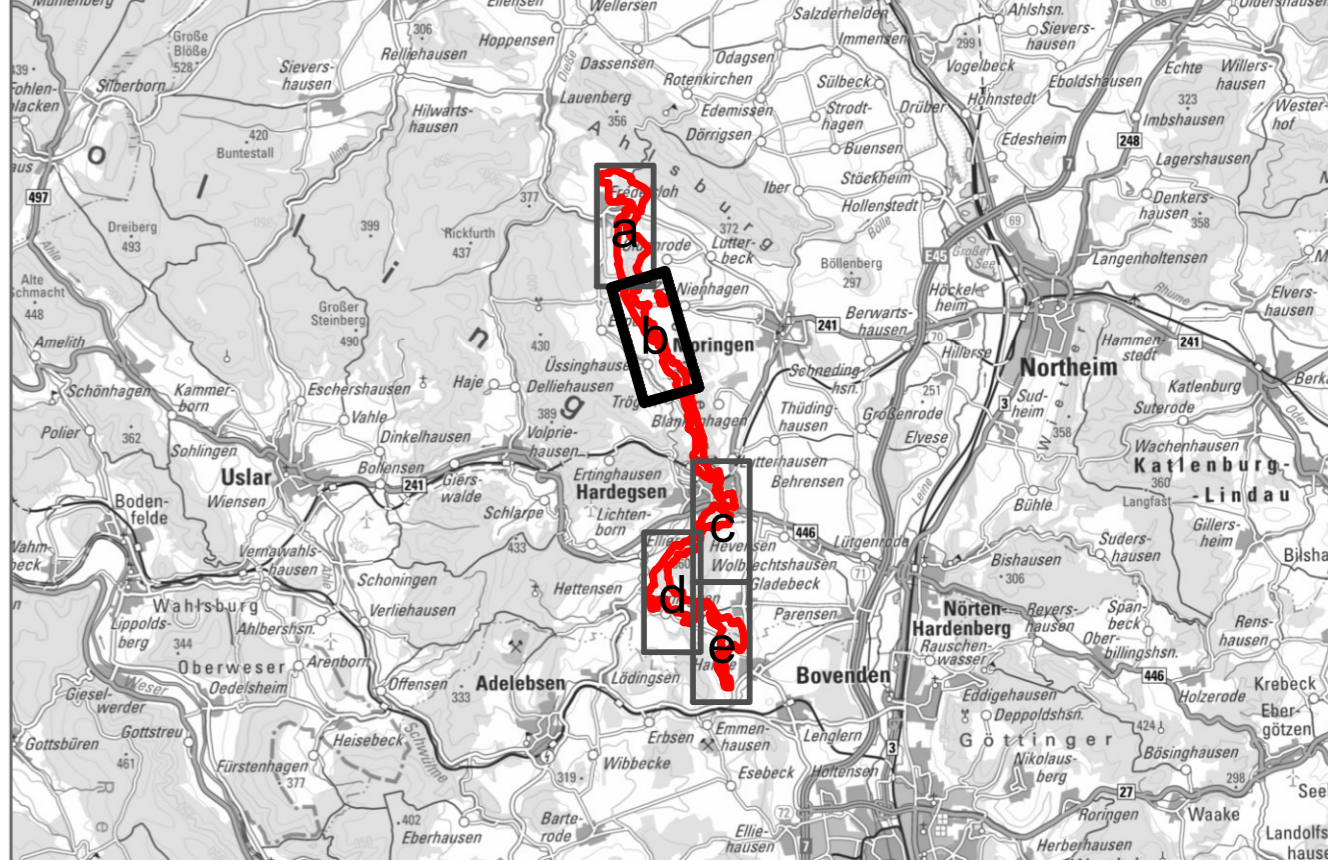
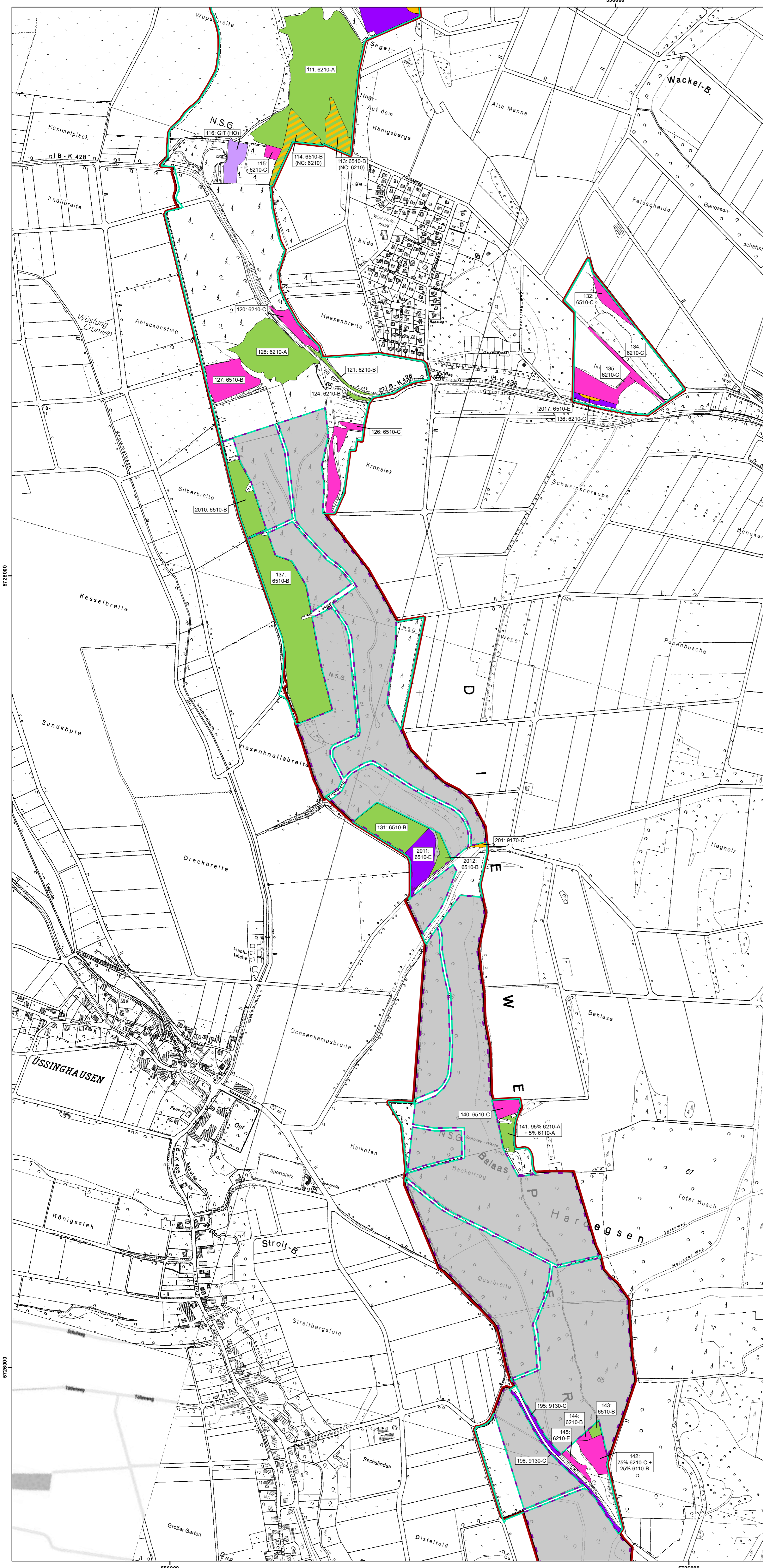
Auftraggeber: Landkreis Northeim
Fachbereich 44 | Regionalplanung und Umweltschutz
Medenheimer Str. 6/8
37154 Northeim

Auftragnehmer: RANA – Büro für Ökologie und Naturschutz Frank Meyer
Mühlweg 39
06114 Halle (Saale)
0345 131 75 81
info@rana-halle.de
www.rana-halle.de

Bearbeitung: Dr. Eva Breitschwerdt
GIS/Kartographie: Dr. Ingo Michalak
Kartengrundlagen: DGK3 © 2020 LGLN, dl-de/by-2.0.
Auszug aus den Geodaten des Landesamtes für Geoinformation und Landesvermessung Niedersachsen
TopPlusOpen, DTK250 © GeoBasis-DE / BKG 2021, dl-de/by-2-0

Anfertigungsdatum: 29.04.2022





FFH-Gebiet „Weper, Gladeberg, Aschenburg“

- Plangebiet
- Flächen der Niedersächsischen Landesforsten

Erhaltungsziele (verpflichtend)

- Erhalt des günstigen Erhaltungszustands
- Wiederherstellung des günstigen Erhaltungszustands aufgrund des Verschlechterungsverbots
- Wiederherstellung des günstigen Erhaltungszustands aufgrund von Erfordernissen aus dem Netzzusammenhang

Sonstige Schutz- und Entwicklungsziele (freiwillig)

- Wiederherstellung/Entwicklung von Natura 2000-Gebietsbestandteilen in günstigem Erhaltungszustand
- Erhalt landesweit bedeutsamer Biotypen (nicht Natura 2000)

Gemischte Ziele

- Erhalt d. günstigen Erhaltungszustandes / Wiederherstellung Netzzusammenhang

- 6110* Lückige basophile oder Kalk-Pionierassen (*Alyso-Sedion albi*)
- 6210(*) Naturnahe Kalk-Trockenrasen und deren Verbuschungsstadien (*Festuco-Brometalia*)
- 6510 Magere Flachland-Mähwiesen (*Alopecurus pratensis, Sanguisorba officinalis*)
- 7220* Kalktuffquellen (*Cratoneurion*)
- 9130 Waldmeister-Buchenwald (*Asperulo-Fagetum*)
- 9150 Mitteleuropäischer Orchideen-Kalk-Buchenwald (*Cephalanthero-Fagion*)
- 9170 Labkraut-Eichen-Hainbuchenwald (*Galio-Carpinetum*)
- FBH Naturnaher Bach des Berg- und Hügellands mit Schottersubstrat §
- (HO) Streuobstwiese (Nebencode) §
- NRS Schilf-Landröhricht §
- NSS Hochstaudensumpf nährstoffreicher Standorte §

- Erhaltungsgrad LRT/Habitat**
- A hervorragend
 - B gut
 - C mittel bis schlecht
 - E LRT-Entwicklungsfläche

Quelle Biotope und LRT: H. Thiel, T. Fichtler (2013): Basiserfassung im FFH-Gebiet Nr. 132 „Weper, Gladeberg, Aschenburg“, Kartierung der Biotop- und FFH-Lebensraumtypen sowie Pflanzenerfassung (Stand 2011) – Gutachten im Auftrag des NLWK; Teil-Aktualisierung RANA 2021.

Quelle Frauenschuh-Habitat: AHO e.V. / W. Stern (2019): Bericht über die sechste Erfassung der aktuellen Wuchsorte der stark gefährdeten Orchideenart *Cypripedium calceolus* (L.) (Frauenschuh) in Niedersachsen im Jahr 2019 – Gutachten im Auftrag des NLWK; Teil-Aktualisierung RANA 2021

Managementplan für das FFH-Gebiet „Weper, Gladeberg, Aschenburg“

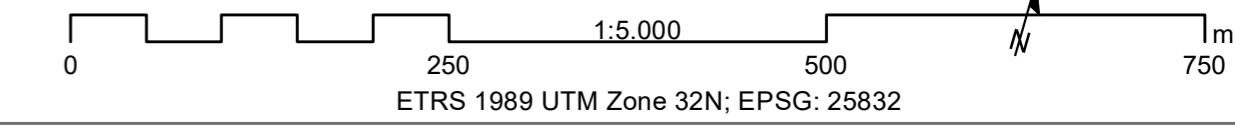
Karte 8b Erhaltungsziele sowie Schutz- und Entwicklungsziele für LRT, Biotypen und Habitate

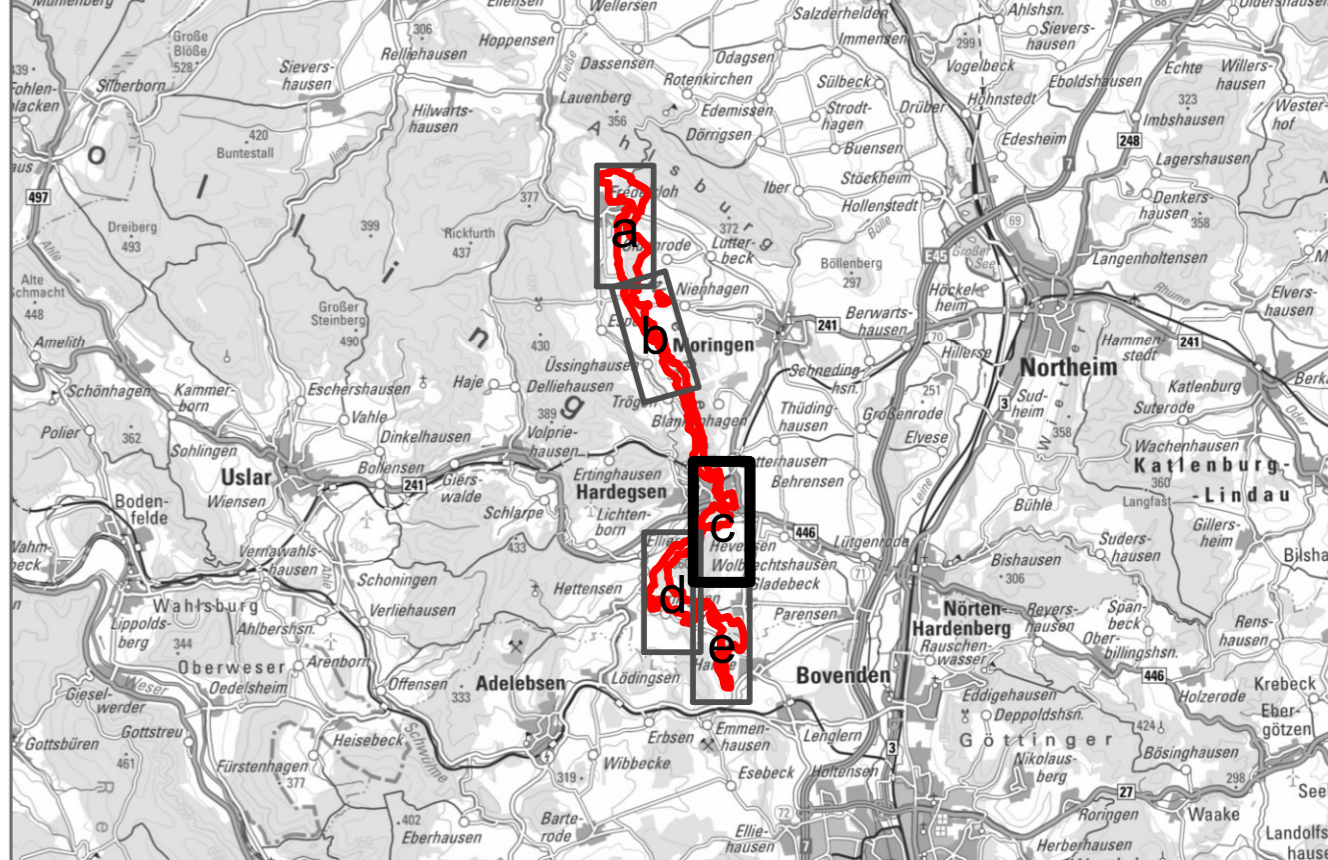
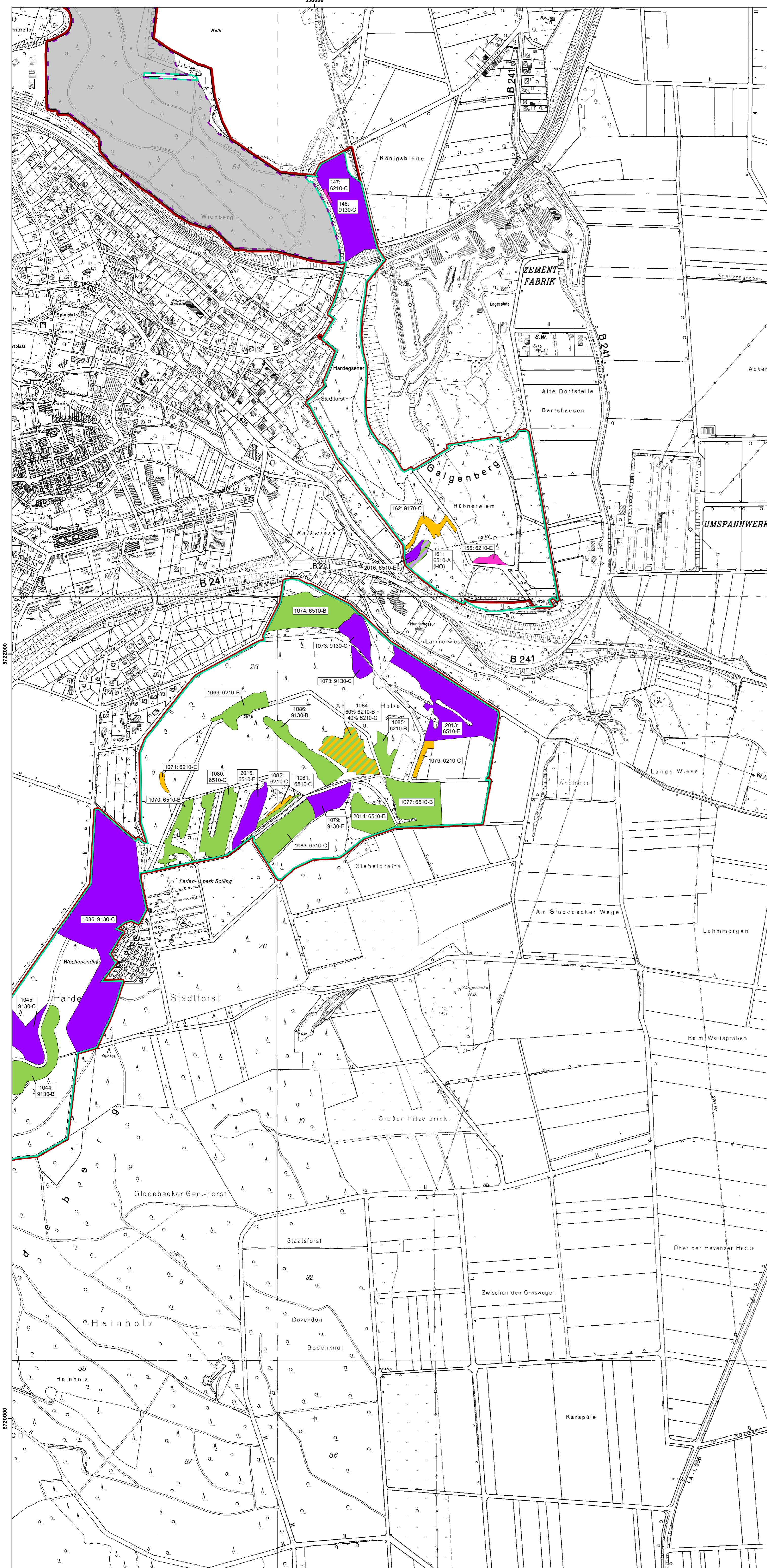
Auftraggeber: Landkreis Northheim
Fachbereich 44 | Regionalplanung und Umweltschutz
Medenheimer Str. 6/8
37154 Northheim

Auftragnehmer: RANA – Büro für Ökologie und Naturschutz Frank Meyer
Mühlweg 39
06114 Halle (Saale)
0345 131 75 81
info@rana-halle.de
www.rana-halle.de

Bearbeitung: Dr. Eva Breitschwerdt
GIS/Kartographie: Dr. Ingo Michalak
Kartengrundlagen: DGK3 © 2020 LGLN, dl-de/by-2.0. Auszug aus den Geodaten des Landesamtes für Geoinformation und Landesvermessung Niedersachsen
TopPlusOpen, DTK250 © GeoBasis-DE / BKG 2021, dl-de/by-2-0

Anfertigungsdatum: 29.04.2022





- FFH-Gebiet „Weper, Gladeberg, Aschenburg“
 - Plangebiet
 - Flächen der Niedersächsischen Landesforsten
- Erhaltungsziele (verpflichtend)**
- Erhalt des günstigen Erhaltungszustandes
 - Wiederherstellung des günstigen Erhaltungszustandes aufgrund des Verschlechterungsverbots
 - Wiederherstellung des günstigen Erhaltungszustandes aufgrund von Erfordernissen aus dem Netzzusammenhang
- Sonstige Schutz- und Entwicklungsziele (freiwillig)**
- Wiederherstellung/Entwicklung von Natura 2000-Gebietsbestandteilen in günstigem Erhaltungszustand
- Gemischte Ziele**
- Erhalt d. günstigen Erhaltungszustandes / Wiederherstellung Netzzusammenhang
 - Erhalt d. günstigen Erhaltungszustandes / Erhalt landesweit bedeutsamer Biotope

- 6110* Lückige basophile oder Kalk-Pionierrasen (*Alyso-Sedion albi*)
- 6210(*) Naturnahe Kalk-Trockenrasen und deren Verbuschungsstadien (*Festuco-Brometalia*)
- 6510 Magere Flachland-Mähwiesen (*Alopecurus pratensis, Sanguisorba officinalis*)
- 7220* Kalktuffquellen (*Cratoneurion*)
- 9130 Waldmeister-Buchenwald (*Asperulo-Fagetum*)
- 9150 Mitteleuropäischer Orchideen-Kalk-Buchenwald (*Cephalanthero-Fagion*)
- 9170 Labkraut-Eichen-Hainbuchenwald (*Galio-Carpinetum*)
- FBH Naturnaher Bach des Berg- und Hügellands mit Schottersubstrat §
- (HO) Streuobstwiese (Nebencode) §
- NRS Schilf-Landröhricht §
- NSS Hochstaudensumpf nährstoffreicher Standorte §

- Erhaltungsgrad LRT/Habitat**
- A hervorragend
 - B gut
 - C mittel bis schlecht
 - E LRT-Entwicklungsfläche

Quelle Biotope und LRT: H. Thiel, T. Fechter (2013): Basiserfassung im FFH-Gebiet Nr. 132 „Weper, Gladeberg, Aschenburg“, Kartierung der Biotop- und FFH-Lebensraumtypen sowie Pflanzenerfassung (Stand 2011) – Gutachten im Auftrag des NLWKN; Teil-Aktualisierung RANA 2021.

Quelle Frauenschuh-Habitat: AHO e.V. / W. Stern (2019): Bericht über die sechste Erfassung der aktuellen Wuchsorte der stark gefährdeten Orchideenart *Cypripedium calceolus* (L.) (Frauenschuh) in Niedersachsen im Jahr 2019 – Gutachten im Auftrag des NLWKN; Teil-Aktualisierung RANA 2021

Managementplan für das FFH-Gebiet „Weper, Gladeberg, Aschenburg“

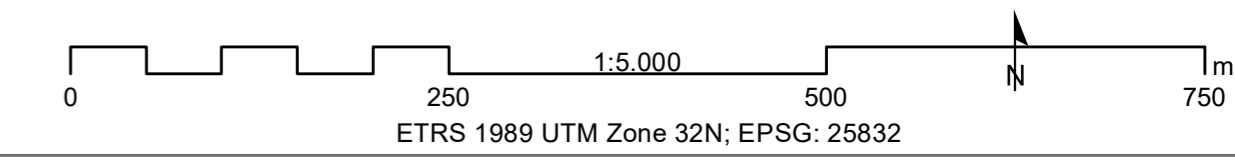
Karte 8c Erhaltungsziele sowie Schutz- und Entwicklungsziele für LRT, Biotoptypen und Habitate

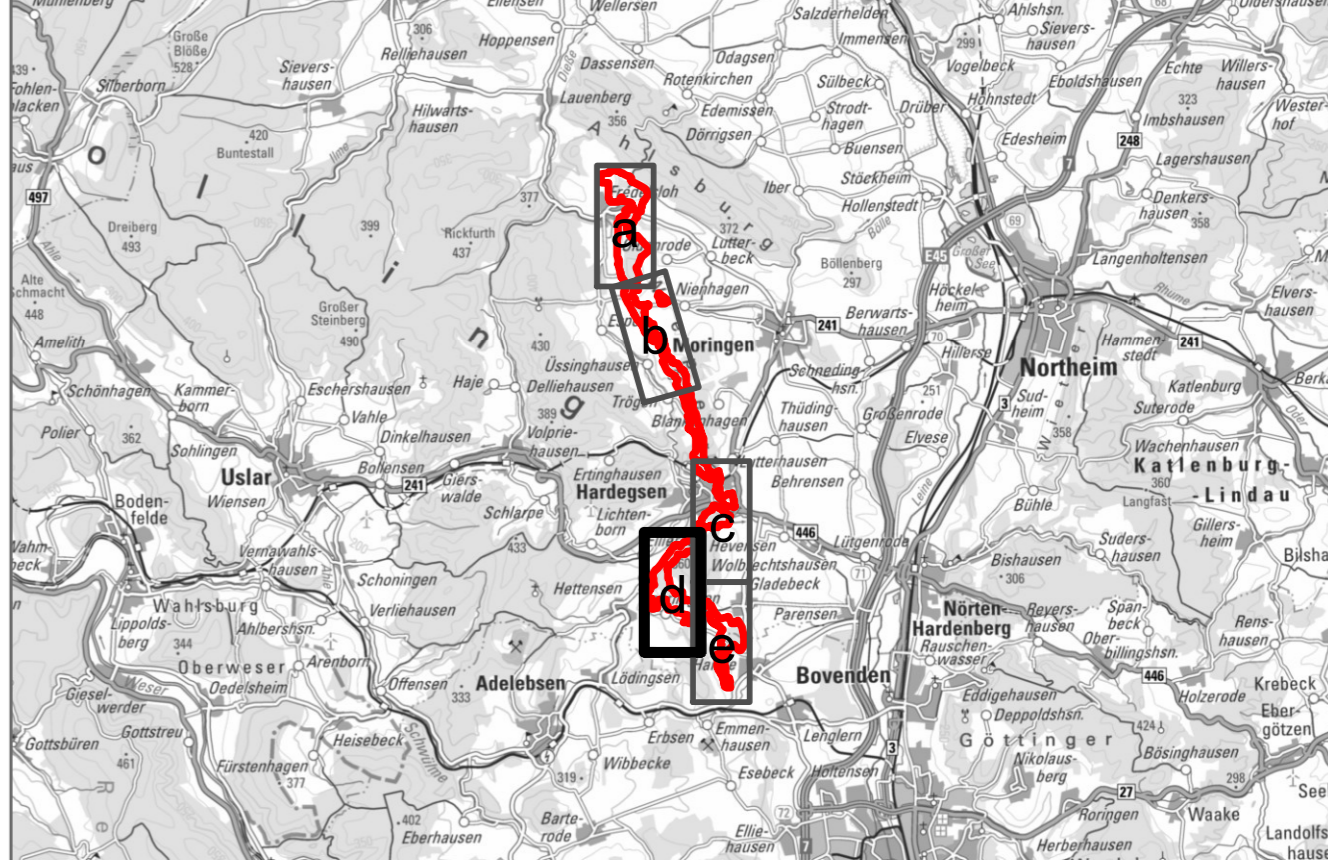
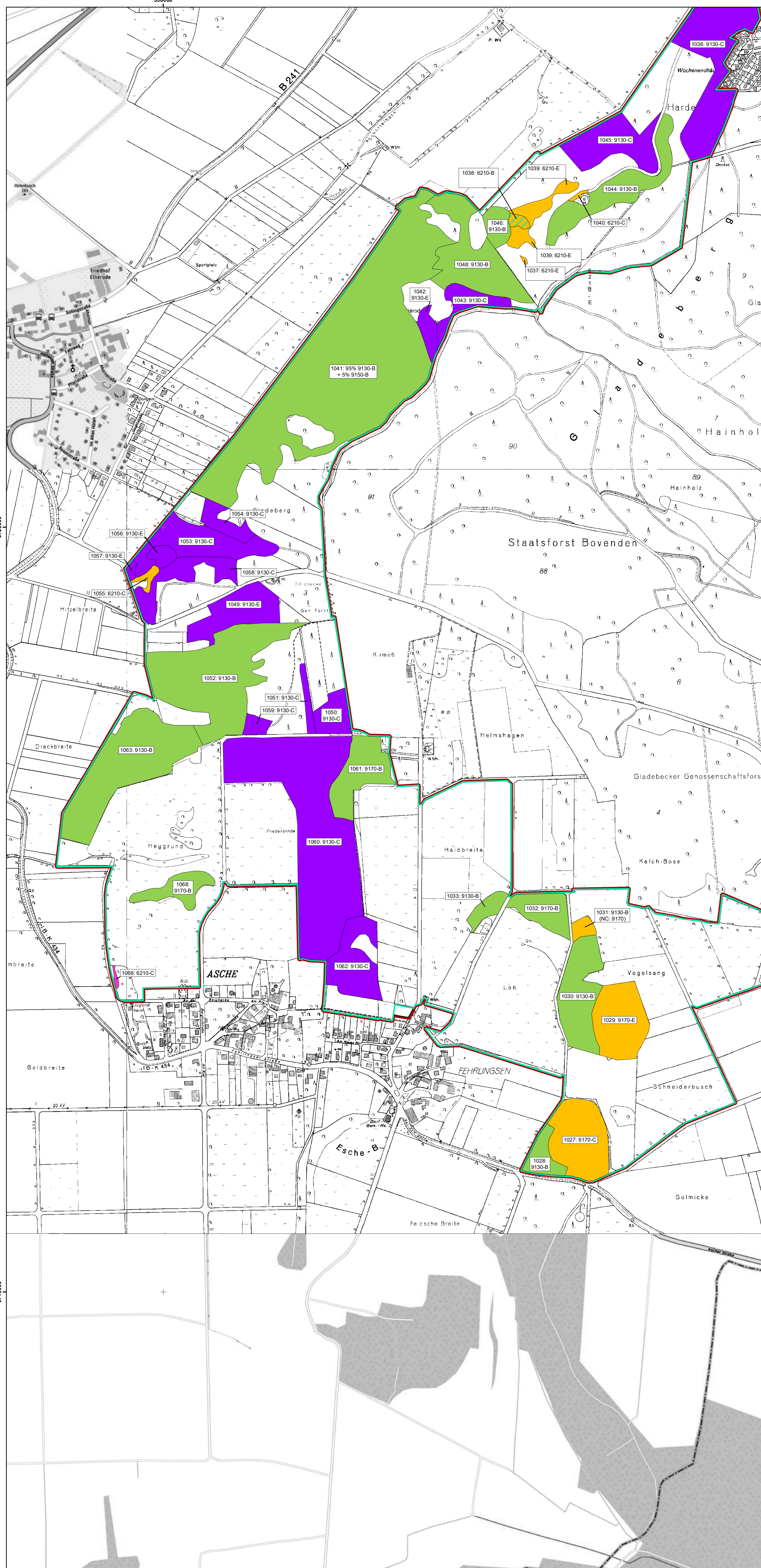
Auftraggeber: Landkreis Northeim
 Fachbereich 44 | Regionalplanung und Umweltschutz
 Medenheimer Str. 6/8
 37154 Northeim

Auftragnehmer: RANA – Büro für Ökologie und Naturschutz Frank Meyer
 Mühlenweg 39
 06114 Halle (Saale)
 0345 131 75 81
 info@rana-halle.de
 www.rana-halle.de

Bearbeitung: Dr. Eva Breitschwerdt
GIS/Kartographie: Dr. Ingo Michalak
Kartengrundlagen: DGK3 © 2020 LGLN, dl-de/by-2.0.
 Auszug aus den Geodaten des Landesamtes für Geoinformation und Landesvermessung Niedersachsen
 TopPlusOpen, DTK250 © GeoBasis-DE / BKG 2021, dl-de/by-2-0

Anfertigungsdatum: 29.04.2022





FFH-Gebiet „Weper, Gladeberg, Aschenburg“

- Plangebiet
- Flächen der Niedersächsischen Landesforsten

Erhaltungsziele (verpflichtend)

- Erhalt des günstigen Erhaltungszustandes
- Wiederherstellung des günstigen Erhaltungszustandes aufgrund des Verschlechterungsverbots
- Wiederherstellung des günstigen Erhaltungszustandes aufgrund von Erfordernissen aus dem Netzzusammenhang

Sonstige Schutz- und Entwicklungsziele (freiwillig)

- Wiederherstellung/Entwicklung von Natura 2000-Gebietsbestandteilen in günstigem Erhaltungszustand

Gemischte Ziele

- Erhalt d. günstigen Erhaltungszustandes / Wiederherstellung Netzzusammenhang

- 6110* Lückige basophile oder Kalk-Pionierrasen (*Alyso-Sedion albi*)
- 6210(*) Naturnahe Kalk-Trockenrasen und deren Verbuschungsstadien (*Festuco-Brometalia*)
- 6510 Magere Flachland-Mähwiesen (*Alopecurus pratensis, Sanguisorba officinalis*)
- 7220* Kalktuffquellen (*Cratoneurion*)
- 9130 Waldmeister-Buchenwald (*Asperulo-Fagetum*)
- 9150 Mitteleuropäischer Orchideen-Kalk-Buchenwald (*Cephalanthero-Fagion*)
- 9170 Labkraut-Eichen-Hainbuchenwald (*Galio-Carpinetum*)
- FBH Naturnaher Bach des Berg- und Hügellands mit Schottersubstrat §
- (HO) Streuobstwiese (Nebencode) §
- NRS Schilf-Landröhricht §
- NSS Hochstaudensumpf nährstoffreicher Standorte §


- Erhaltungsgrad LRT/Habitat**
- A hervorragend
 - B gut
 - C mittel bis schlecht
 - E LRT-Entwicklungsfläche


Quelle Biotope und LRT: H. Thiel, T. Fechler (2013): Basiserfassung im FFH-Gebiet Nr. 132 „Weper, Gladeberg, Aschenburg“, Kartierung der Biotop- und FFH-Lebensraumtypen sowie Pflanzenerfassung (Stand 2011) – Gutachten im Auftrag des NLWKN; Teil-Aktualisierung RANA 2021.


Quelle Frauenschuh-Habitat: AHO e.V. / W. Stern (2019): Bericht über die sechste Erfassung der aktuellen Wuchsorte der stark gefährdeten Orchideenart *Cypripedium calceolus* (L.) (Frauenschuh) in Niedersachsen im Jahr 2019 – Gutachten im Auftrag des NLWKN; Teil-Aktualisierung RANA 2021

Managementplan für das FFH-Gebiet „Weper, Gladeberg, Aschenburg“

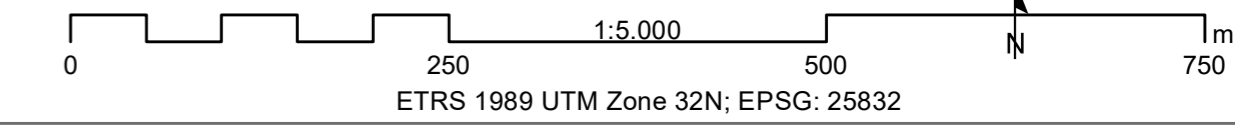
Karte 8d Erhaltungsziele sowie Schutz- und Entwicklungsziele für LRT, Biotoptypen und Habitate

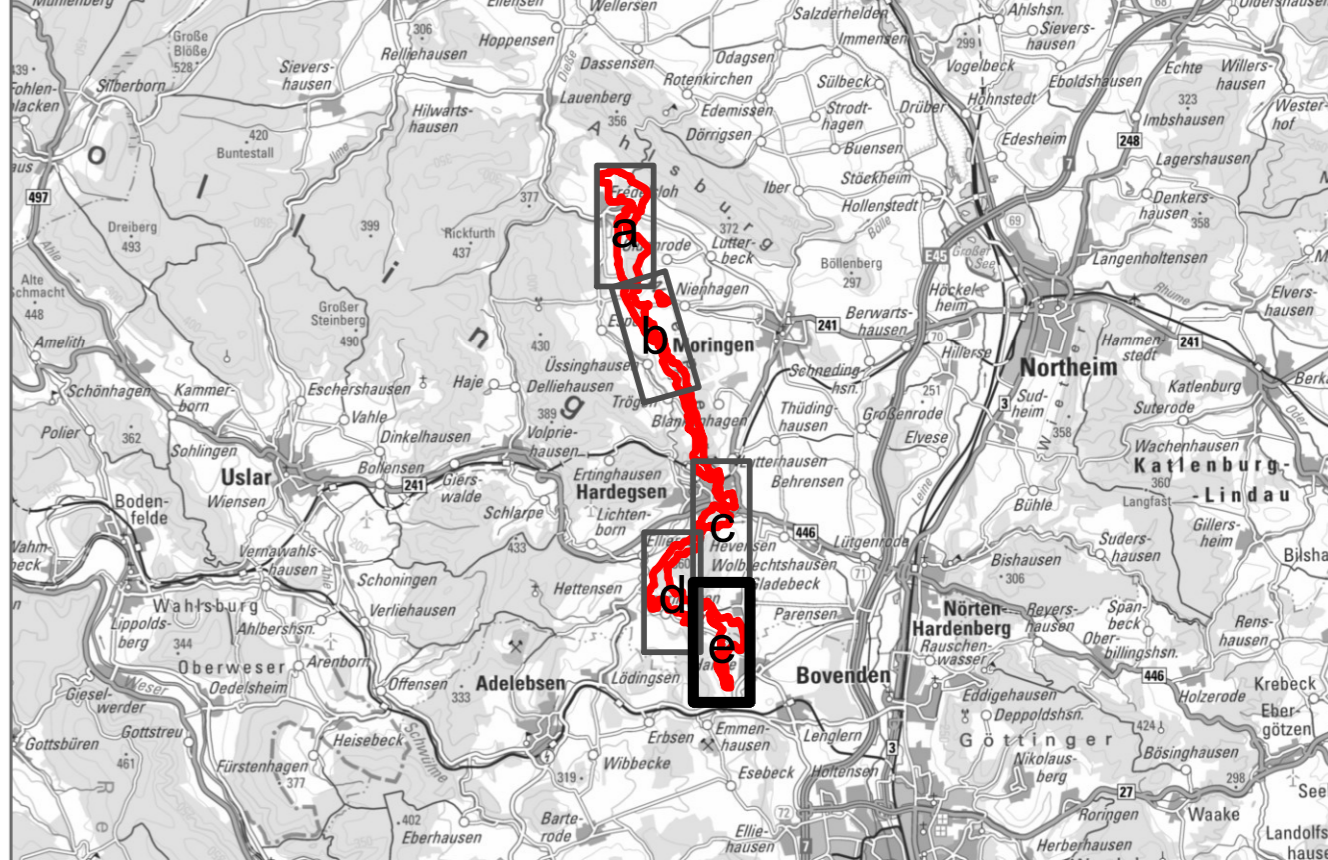
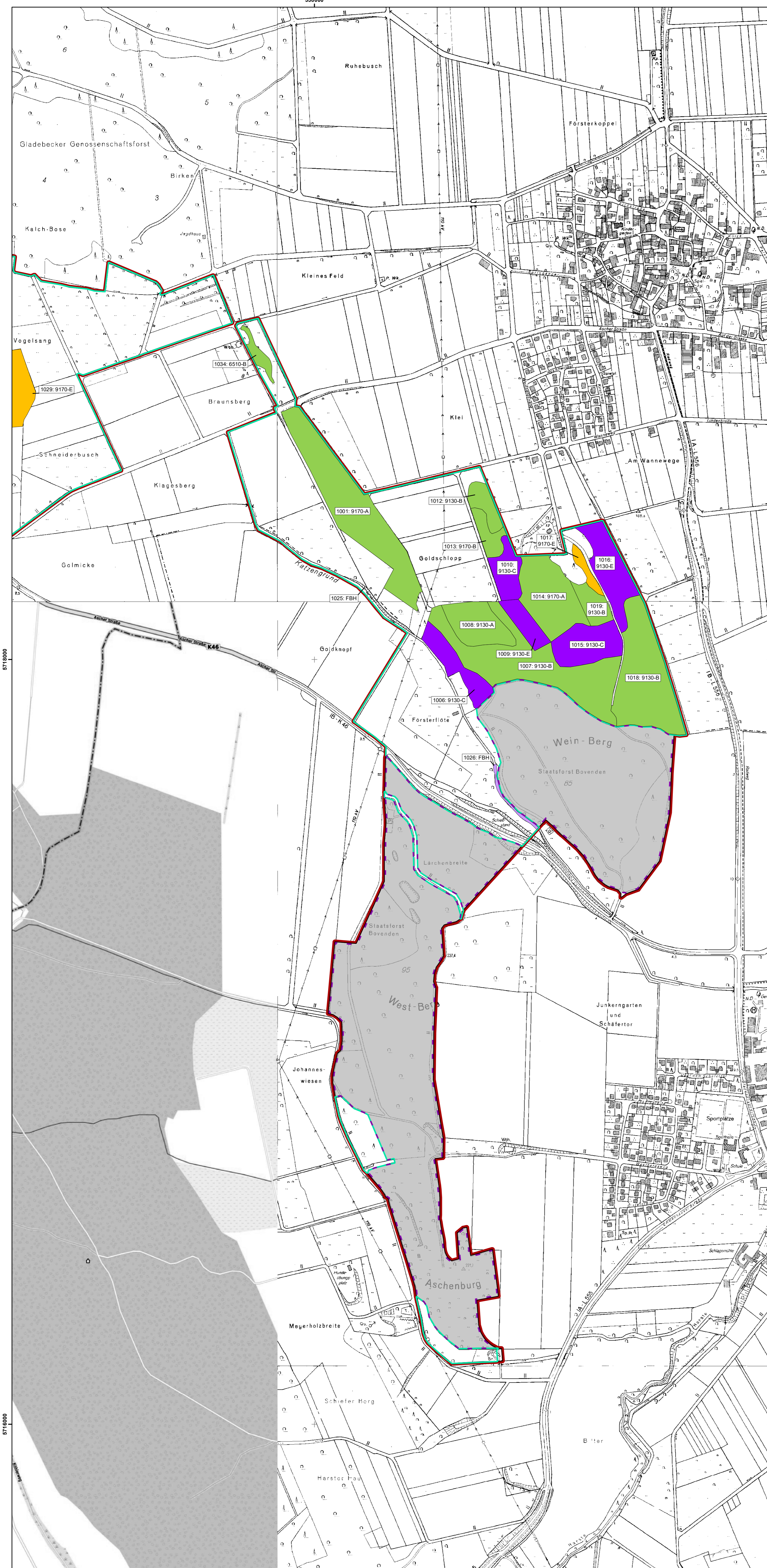
Auftraggeber:  Landkreis Northeim
 Fachbereich 44 | Regionalplanung und Umweltschutz
 Medenheimer Str. 6/8
 37154 Northeim

Auftragnehmer:  RANA – Büro für Ökologie und Naturschutz Frank Meyer
 Mühlenweg 39
 06114 Halle (Saale)
 0345 131 75 81
 info@rana-halle.de
 www.rana-halle.de

Bearbeitung: Dr. Eva Breitschwerdt
GIS/Kartographie: Dr. Ingo Michalak
Kartengrundlagen: DGK3 © 2020 LGLN, dl-de/by-2-0. 
 Auszug aus den Geodaten des Landesamtes für Geoinformation und Landesvermessung Niedersachsen
 TopPlusOpen, DTK250 © GeoBasis-DE / BKG 2021, dl-de/by-2-0

Anfertigungsdatum: 29.04.2022





FFH-Gebiet „Weper, Gladeberg, Aschenburg“

- Plangebiet
- Flächen der Niedersächsischen Landesforsten

Erhaltungsziele (verpflichtend)

- Erhalt des günstigen Erhaltungszustands
- Wiederherstellung des günstigen Erhaltungszustands aufgrund von Erfordernissen aus dem Netzzusammenhang

Sonstige Schutz- und Entwicklungsziele (freiwillig)

- Wiederherstellung/Entwicklung von Natura 2000-Gebietsbestandteilen in günstigem Erhaltungszustand
- Erhalt landesweit bedeutsamer Biotypen (nicht Natura 2000)

- 6110* Lückige basophile oder Kalk-Pionierrasen (*Alyso-Sedion albi*)
- 6210(*) Naturnahe Kalk-Trockenrasen und deren Verbuschungsstadien (*Festuco-Brometalia*)
- 6510 Magere Flachland-Mähwiesen (*Alopecurus pratensis, Sanguisorba officinalis*)
- 7220* Kalktuffquellen (*Cratoneurion*)
- 9130 Waldmeister-Buchenwald (*Asperulo-Fagetum*)
- 9150 Mitteleuropäischer Orchideen-Kalk-Buchenwald (*Cephalanthero-Fagion*)
- 9170 Labkraut-Eichen-Hainbuchenwald (*Galio-Carpinetum*)
- FBH Naturnaher Bach des Berg- und Hügellands mit Schottersubstrat §
- (HO) Streuobstwiese (Nebencode) §
- NRS Schilf-Landröhricht §
- NSS Hochstaudensumpf nährstoffreicher Standorte §

- Erhaltungsgrad LRT/Habitat**
- A hervorragend
 - B gut
 - C mittel bis schlecht
 - E LRT-Entwicklungsfläche

Quelle Biotope und LRT: H. Thiel, T. Fechter (2013): Basiserfassung im FFH-Gebiet Nr. 132 „Weper, Gladeberg, Aschenburg“, Kartierung der Biotop- und FFH-Lebensraumtypen sowie Pflanzenerfassung (Stand 2011) – Gutachten im Auftrag des NLWKN; Teil-Aktualisierung RANA 2021.

Quelle Frauenschuh-Habitat: AHO e.V. / W. Stern (2019): Bericht über die sechste Erfassung der aktuellen Wuchsorte der stark gefährdeten Orchideenart *Cypripedium calceolus* (L.) (Frauenschuh) in Niedersachsen im Jahr 2019 – Gutachten im Auftrag des NLWKN; Teil-Aktualisierung RANA 2021

Managementplan für das FFH-Gebiet „Weper, Gladeberg, Aschenburg“

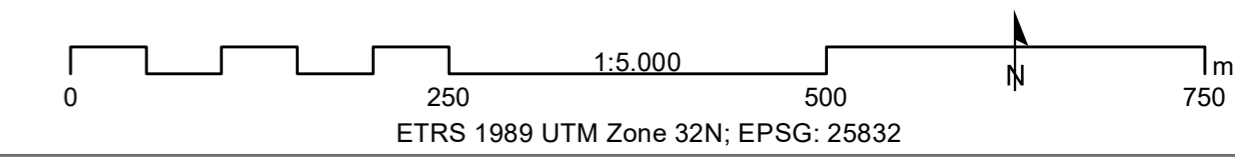
Karte 8e Erhaltungsziele sowie Schutz- und Entwicklungsziele für LRT, Biotypen und Habitate

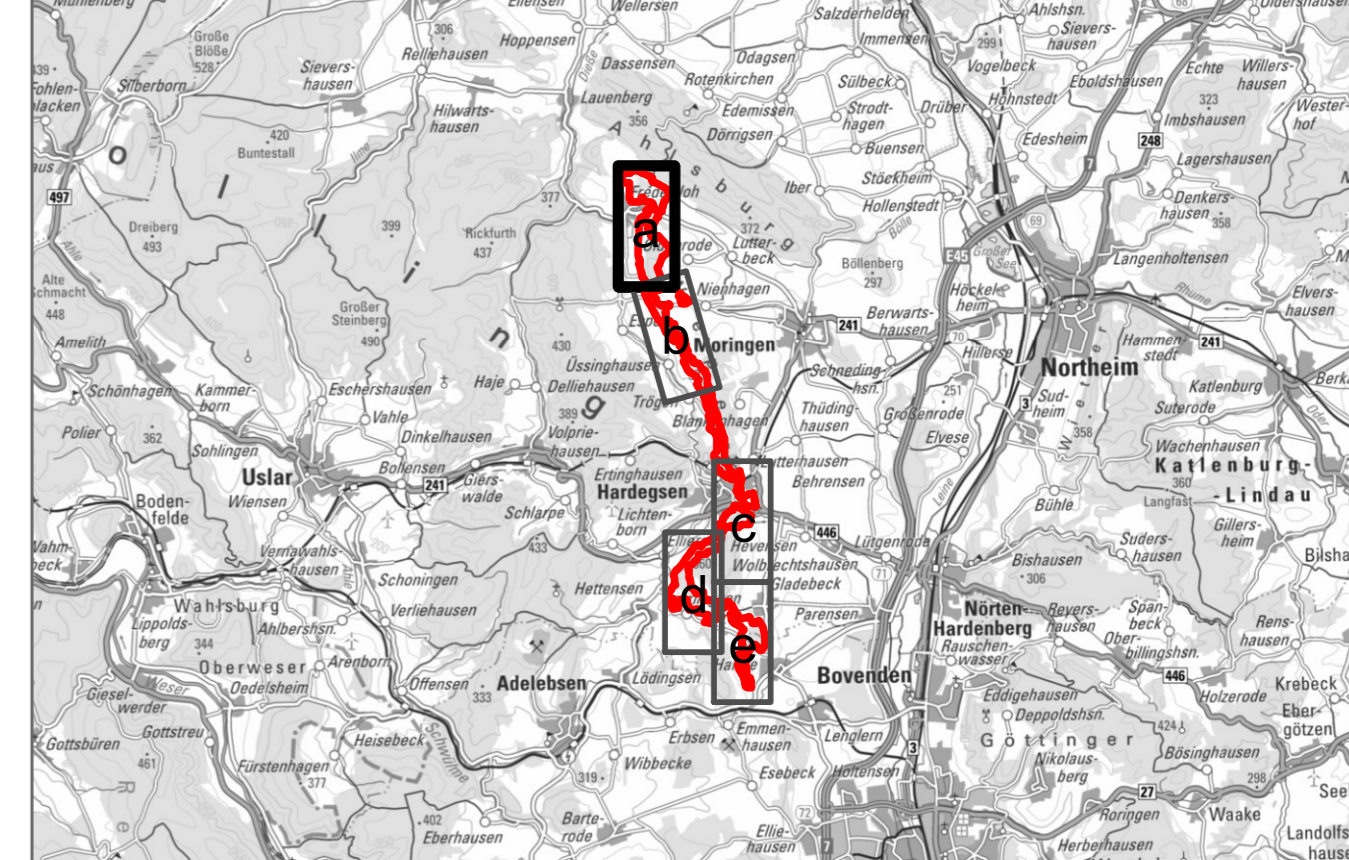
Auftraggeber: Landkreis Northheim
 Fachbereich 44 | Regionalplanung und Umweltschutz
 Medenheimer Str. 6/8
 37154 Northheim

Auftragnehmer: RANA – Büro für Ökologie und Naturschutz Frank Meyer
 Mühlweg 39
 06114 Halle (Saale)
 0345 131 75 81
 info@rana-halle.de
 www.rana-halle.de

Bearbeitung: Dr. Eva Breitschwerdt
GIS/Kartographie: Dr. Ingo Michalak
Kartgrundlagen: DGK3 © 2020 LGLN, dl-de/by-2-0. Auszug aus den Geodaten des Landesamtes für Geoinformation und Landesvermessung Niedersachsen
 TopPlusOpen, DTK250 © GeoBasis-DE / BKG 2021, dl-de/by-2-0

Anfertigungsdatum: 29.04.2022





FFH-Gebiet „Weper, Gladeberg, Aschenburg“

- Flächen der Niedersächsischen Landesforsten
- Plangebiet

Offenland

- GL01 – GL03 LRT-Grünland ¹
- GL04 – GL06 Geschützte Biotope ¹
- GW01 Instandsetzung und Pflege der Kalktuffquelle (LRT 7220*-Entwicklungsfläche)

Wald

- M01 – M05 Magerrasen ¹
- W01 Nur einzelstammweise Nutzung von Buchen- und Eichenwäldern (LRT 9130 und 9170)
- W02 – W04 Herstellung der LRT-typischen Baumartenzusammensetzung ¹
- W05 Belassen von Altbäumen zur langfristigen Erhaltung des Altholzschirmes in Buchen- und Eichenwäldern
- W06 Übernahme von Naturverjüngung standortheimischer Baumarten in Buchenwäldern
- W07 Bestandsumbau und Entwicklung des LRT 9170 durch Pflanzung von Eichen
- W08 Wiederaufnahme historischer Waldnutzungsformen
- W09 Beseitigung von Müll und sonstigen Ablagerungen/Resten baulicher Anlagen
- W10 Dauerhafter Nutzungsverzicht/Prozessschutz
- W11 Beachtung der Behandlungsgrundsätze für Buchen- und Eichenwälder

M04 Ergänzung: Zuwegung

T01 Besucherlenkung/Beschilderung

¹ Erläuterungen der Einzelmaßnahmen finden sich in der unten stehenden Tabelle

Maßn.-Code	Erläuterung
M01	Beweidung von Kalktrockenrasen und ihren Verbuchungsstadien (LRT 6210/6210*) sowie im Komplex mit LRT 6110* und LRT 6510
M02	Turnusgemäße Pflege (außer Beweidung) Kalktrockenrasen und ihre Verbuchungsstadien (LRT 6210)
M03	Entbuschung/Entfernung von Gehölzen (Erstpflanzung von Kalktrockenrasen und ihren Verbuchungsstadien / LRT 6210/6210*)
M04	Optimierung der schäferreihlichen Infrastruktur (LRT 6210/6210*)
M05	Entfernung von Ansammlungen gebietsfremder Arten (<i>Pulsatilla vulgaris</i> und <i>Himantoglossum hircinum</i>)
GL01	Turnusgemäße Pflege des Frischgrünlandes (LRT 6510)
GL02	Ersteinrichtende Maßnahmen auf Frischgrünland (LRT 6510)
GL03	Umstellung des Nutzungsregimes von Standweiden des LRT 6510
GL04	Turnusgemäße Pflege von Streuobstbeständen
GL05	Turnusgemäße Pflege von Nasswiesen (GNR)
GL06	Turnusgemäße Pflege von Schilf-Landröhrichten (NRS)
W02	Mischungsregulierung zugunsten der lebensraumtypischen (Haupt-)Baumarten in Buchen- und Eichenwäldern
W03	Förderung des Zwischen- und Unterstandes aus lebensraumtypischen Baumarten in Buchenwäldern
W04	Entnahme gesellschaftsfremder/nichtheimischer Baumarten in Buchen- und Eichenwäldern

Managementplan für das FFH-Gebiet „Weper, Gladeberg, Aschenburg“

Karte 9a Maßnahmen

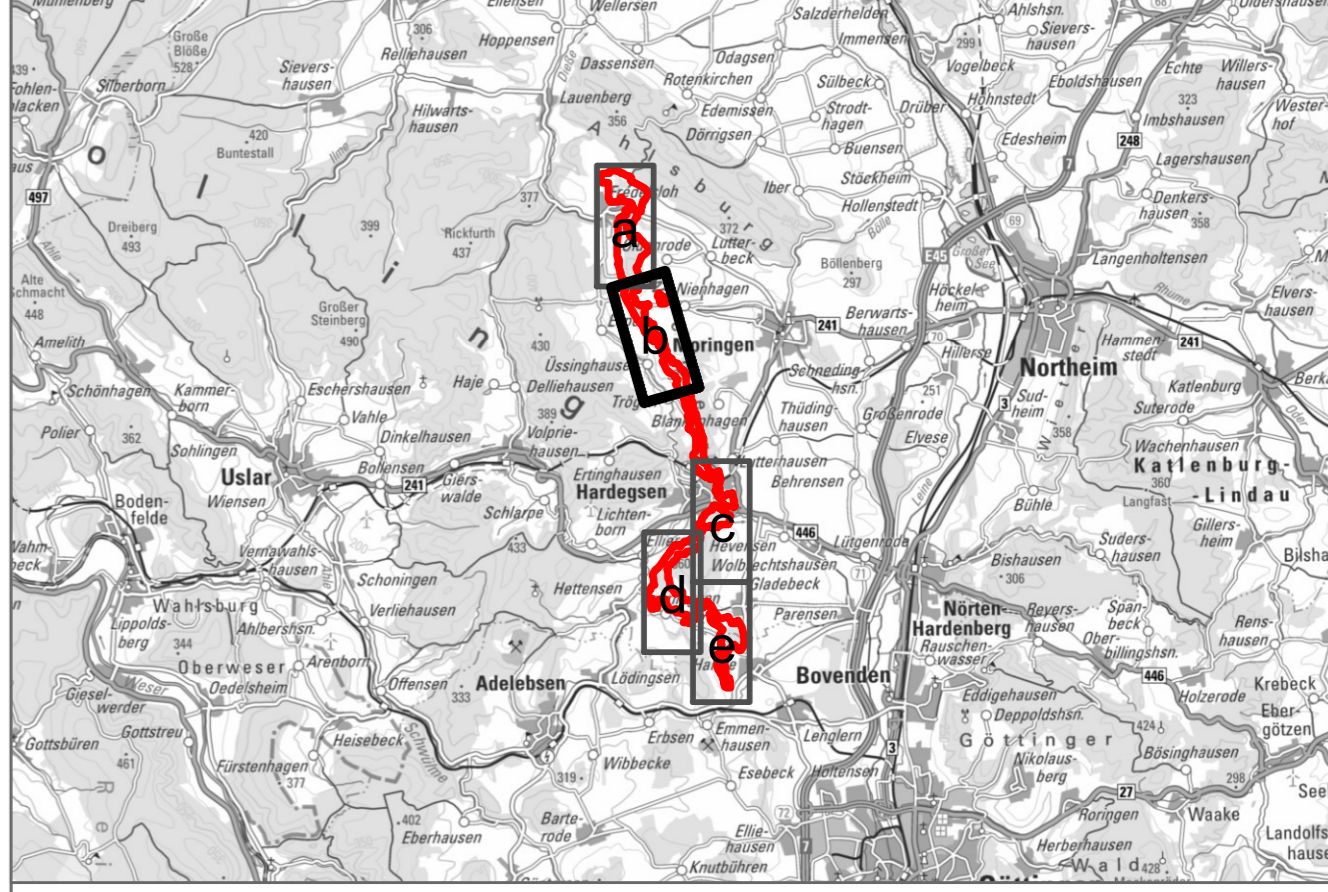
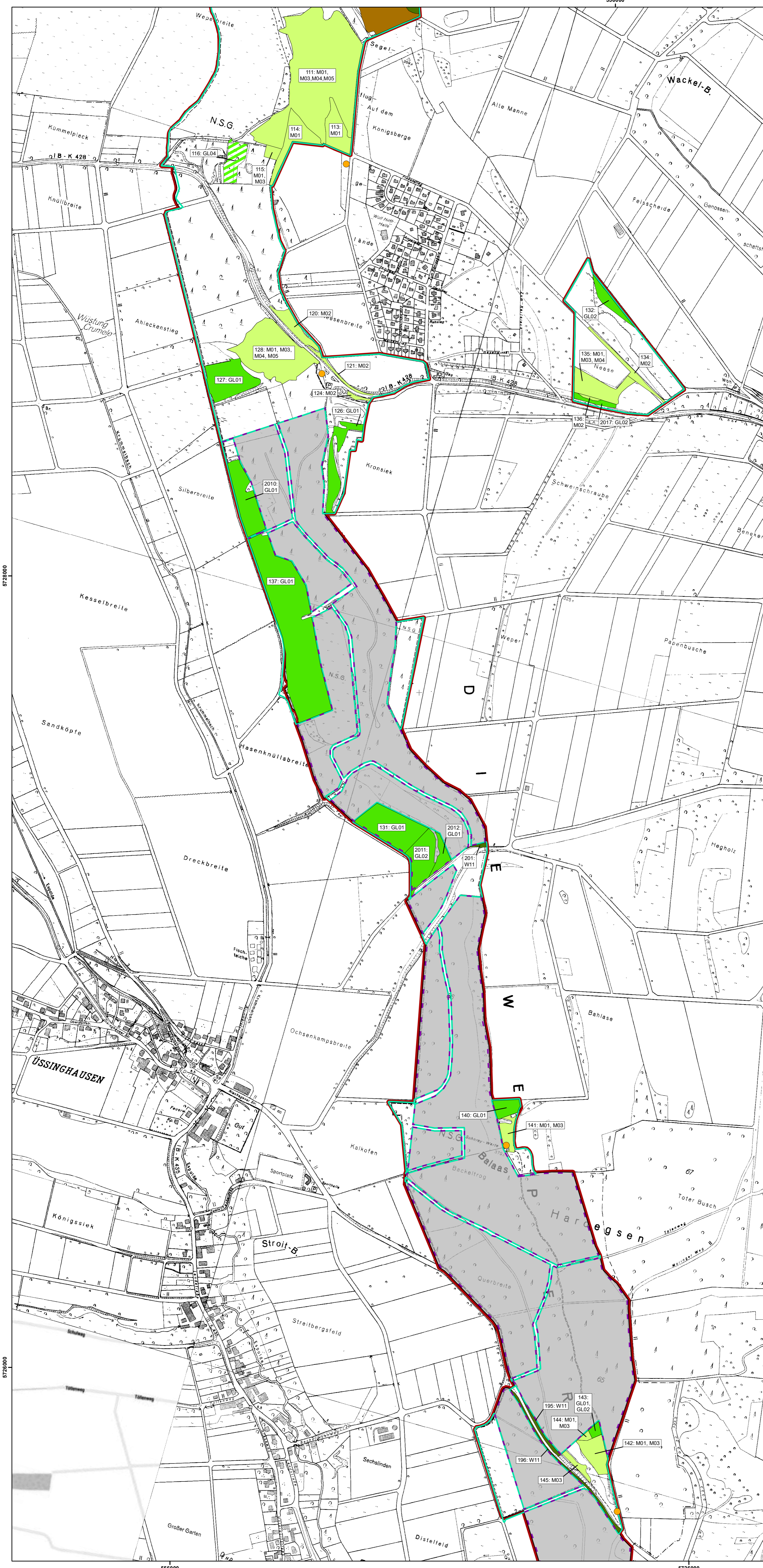
Auftraggeber: Landkreis Northeim
Fachbereich 44 | Regionalplanung und Umweltschutz
Medienheimer Str. 6/8
37154 Northeim

Auftragnehmer: RANA – Büro für Ökologie und Naturschutz Frank Meyer
Mühlweg 39
06114 Halle (Saale)
0345 131 75 81
info@rana-halle.de
www.rana-halle.de

Bearbeitung: Dr. Eva Breitschwerdt
GIS/Kartographie: Dr. Ingo Michalak
Kartengrundlagen: DGK3 © 2020 LGLN, dl-de/by-2.0, LGLN
Auszug aus den Geodaten des Landesamtes für Geoinformation und Landesvermessung Niedersachsen
TopPlusOpen, DTK250 © GeoBasis-DE / BKG 2021, dl-de/by-2.0

Anfertigungsdatum: 29.04.2022

0 250 500 750 m
ETRS 1989 UTM Zone 32N; EPSG: 25832



- FFH-Gebiet „Weper, Gladeberg, Aschenburg“
- Flächen der Niedersächsischen Landesforsten
- Plangebiet
- Offenland**
- GL01 – GL03 LRT-Grünland ¹
- GL04 – GL06 Geschützte Biotope ¹
- GW01 Instandsetzung und Pflege der Kalktuffquelle (LRT 7220*-Entwicklungsfläche)
- M01 – M05 Magerrasen ¹
- Wald**
- W01 Nur einzelstammweise Nutzung von Buchen- und Eichenwäldern (LRT 9130 und 9170)
- W02 – W04 Herstellung der LRT-typischen Baumartenzusammensetzung ¹
- W05 Belassen von Altbäumen zur langfristigen Erhaltung des Altholzschirmes in Buchen- und Eichenwäldern
- W06 Übernahme von Naturverjüngung standortheimischer Baumarten in Buchenwäldern
- W07 Bestandsumbau und Entwicklung des LRT 9170 durch Pflanzung von Eichen
- W08 Wiederaufnahme historischer Waldnutzungsformen
- W09 Beseitigung von Müll und sonstigen Ablagerungen/Resten baulicher Anlagen
- W10 Dauerhafter Nutzungsverzicht/Prozessschutz
- W11 Beachtung der Behandlungsgrundsätze für Buchen- und Eichenwälder
- M04 Ergänzung: Zuwegung
- T01 Besucherlenkung/Beschilderung

¹ Erläuterungen der Einzelmaßnahmen finden sich in der unten stehenden Tabelle

Maßn.-Code	Erläuterung
M01	Beweidung von Kalktrockenrasen und ihren Verbuschungsstadien (LRT 6210/6210*) sowie im Komplex mit LRT 6110* und LRT 6510
M02	Turnusgemäße Pflege (außer Beweidung) Kalktrockenrasen und ihre Verbuschungsstadien (LRT 6210)
M03	Entbuschung/Entfernung von Gehölzen (Erstpflege von Kalktrockenrasen und ihren Verbuschungsstadien / LRT 6210/6210*)
M04	Optimierung der schäferreihlichen Infrastruktur (LRT 6210/6210*)
M05	Entfernung von Ansammlungen gebietsfremder Arten (<i>Pulsatilla vulgaris</i> und <i>Himantoglossum hircinum</i>)
GL01	Turnusgemäße Pflege des Frischgrünlandes (LRT 6510)
GL02	Ersteinrichtende Maßnahmen auf Frischgrünland (LRT 6510)
GL03	Umstellung des Nutzungsregimes von Standweiden des LRT 6510
GL04	Turnusgemäße Pflege von Streuobstbeständen
GL05	Turnusgemäße Pflege von Nasswiesen (GNR)
GL06	Turnusgemäße Pflege von Schilf-Landröhrichten (NRS)
W02	Mischungsregulierung zugunsten der lebensraumtypischen (Haupt-)Baumarten in Buchen- und Eichenwäldern
W03	Förderung des Zwischen- und Unterstandes aus lebensraumtypischen Baumarten in Buchenwäldern
W04	Entnahme gesellschaftsfremder/nichtheimischer Baumarten in Buchen- und Eichenwäldern

Managementplan für das FFH-Gebiet „Weper, Gladeberg, Aschenburg“

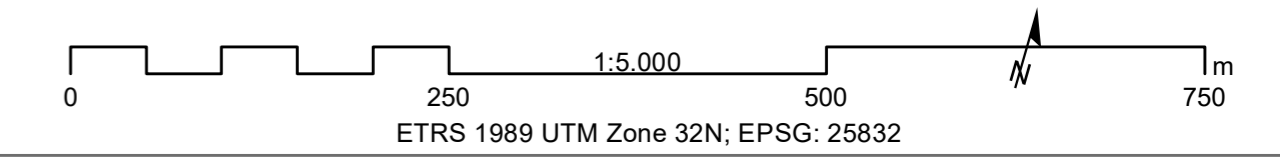
Karte 9b Maßnahmen

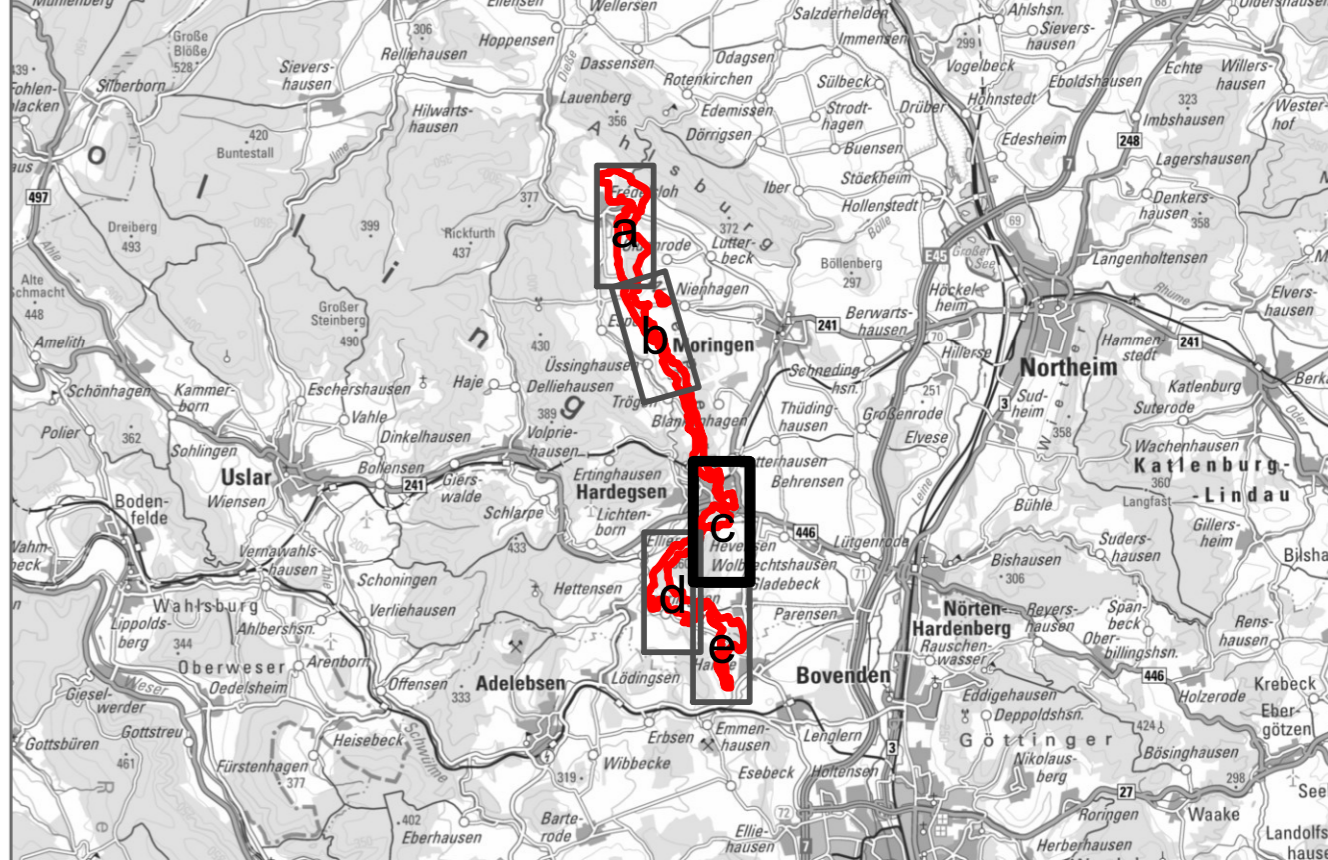
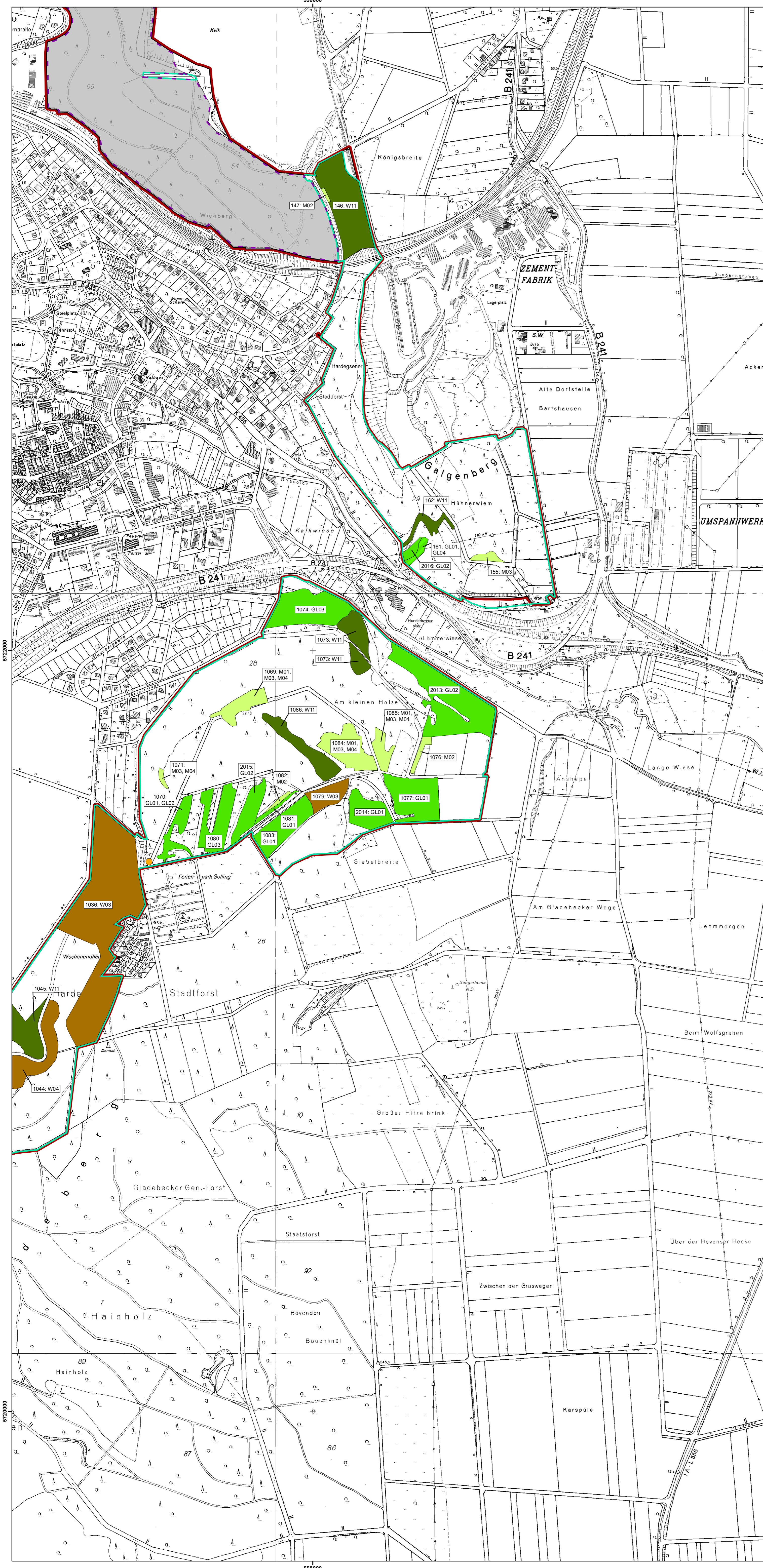
Auftraggeber: Landkreis Northeim
 Fachbereich 44 | Regionalplanung und Umweltschutz
 Medienheimer Str. 6/8
 37154 Northeim

Auftragnehmer: RANA – Büro für Ökologie und Naturschutz Frank Meyer
 Mühlenweg 39
 06114 Halle (Saale)
 0345 131 75 81
 info@rana-halle.de
 www.rana-halle.de

Bearbeitung: Dr. Eva Breitschwerdt
GIS/Kartographie: Dr. Ingo Michalak
Kartengrundlagen: DGK3 © 2020 LGLN, dl-de/by-2.0, LGLN
 Auszug aus den Geodaten des Landesamtes für Geoinformation und Landesvermessung Niedersachsen
 TopPlusOpen, DTK250 © GeoBasis-DE / BKG 2021, dl-de/by-2-0

Anfertigungsdatum: 29.04.2022





FFH-Gebiet „Weper, Gladeberg, Aschenburg“

- Flächen der Niedersächsischen Landesforsten
- Plangebiet

Offenland

- GL01 – GL03 LRT-Grünland ¹
- GL04 – GL06 Geschützte Biotope ¹
- GW01 Instandsetzung und Pflege der Kalktuffquelle (LRT 7220*-Entwicklungsfläche)

Wald

- M01 – M05 Magerrasen ¹
- W01 Nur einzelstammweise Nutzung von Buchen- und Eichenwäldern (LRT 9130 und 9170)
- W02 – W04 Herstellung der LRT-typischen Baumartenzusammensetzung ¹
- W05 Belassen von Altbäumen zur langfristigen Erhaltung des Altholzschirmes in Buchen- und Eichenwäldern
- W06 Übernahme von Naturverjüngung standortheimischer Baumarten in Buchenwäldern
- W07 Bestandsumbau und Entwicklung des LRT 9170 durch Pflanzung von Eichen
- W08 Wiederaufnahme historischer Waldnutzungsformen
- W09 Beseitigung von Müll und sonstigen Ablagerungen/Resten baulicher Anlagen
- W10 Dauerhafter Nutzungsverzicht/Prozessschutz
- W11 Beachtung der Behandlungsgrundsätze für Buchen- und Eichenwälder

M04 Ergänzung: Zuwegung

T01 Besucherlenkung/Beschilderung

¹ Erläuterungen der Einzelmaßnahmen finden sich in der unten stehenden Tabelle

Maßn.-Code	Erläuterung
M01	Beweidung von Kalktrockenrasen und ihren Verbuschungsstadien (LRT 6210/6210*) sowie im Komplex mit LRT 6110* und LRT 6510
M02	Turnusgemäße Pflege (außer Beweidung) Kalktrockenrasen und ihre Verbuschungsstadien (LRT 6210)
M03	Entbuschung/Entfernung von Gehölzen (Erstpflege von Kalktrockenrasen und ihren Verbuschungsstadien / LRT 6210/6210*)
M04	Optimierung der schäferreihlichen Infrastruktur (LRT 6210/6210*)
M05	Entfernung von Ansammlungen gebietsfremder Arten (<i>Pulsatilla vulgaris</i> und <i>Himantoglossum hircinum</i>)
GL01	Turnusgemäße Pflege des Frischgrünlandes (LRT 6510)
GL02	Ersteinrichtende Maßnahmen auf Frischgrünland (LRT 6510)
GL03	Umstellung des Nutzungsregimes von Standweiden des LRT 6510
GL04	Turnusgemäße Pflege von Streuobstbeständen
GL05	Turnusgemäße Pflege von Nasswiesen (GNR)
GL06	Turnusgemäße Pflege von Schilf-Landröhrichten (NRS)
W02	Mischungsregulierung zugunsten der lebensraumtypischen (Haupt-)Baumarten in Buchen- und Eichenwäldern
W03	Förderung des Zwischen- und Unterstandes aus lebensraumtypischen Baumarten in Buchenwäldern
W04	Entnahme gesellschaftsfremder/nichtheimischer Baumarten in Buchen- und Eichenwäldern

Managementplan für das FFH-Gebiet „Weper, Gladeberg, Aschenburg“

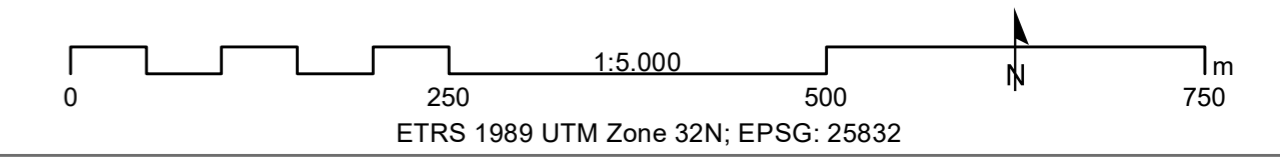
Karte 9c Maßnahmen

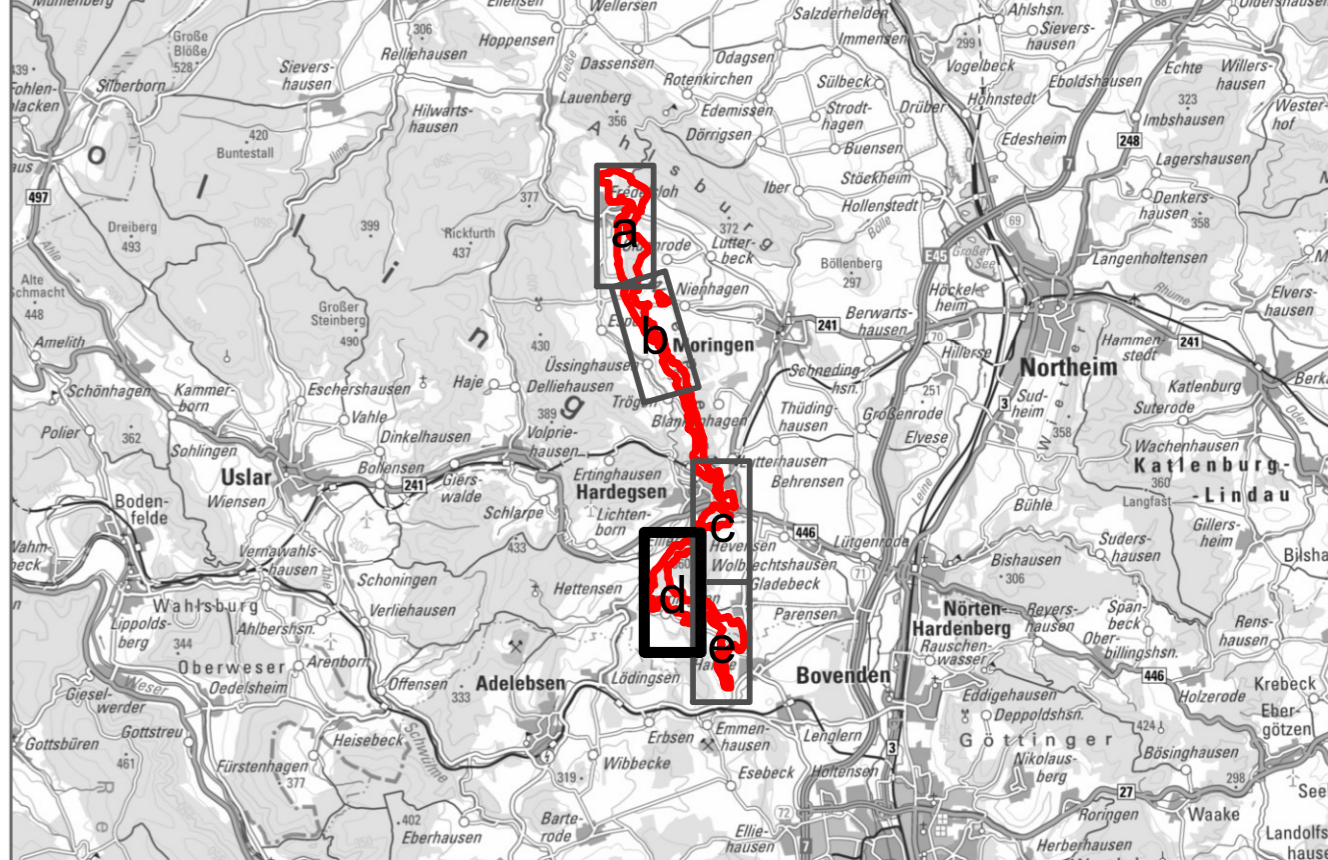
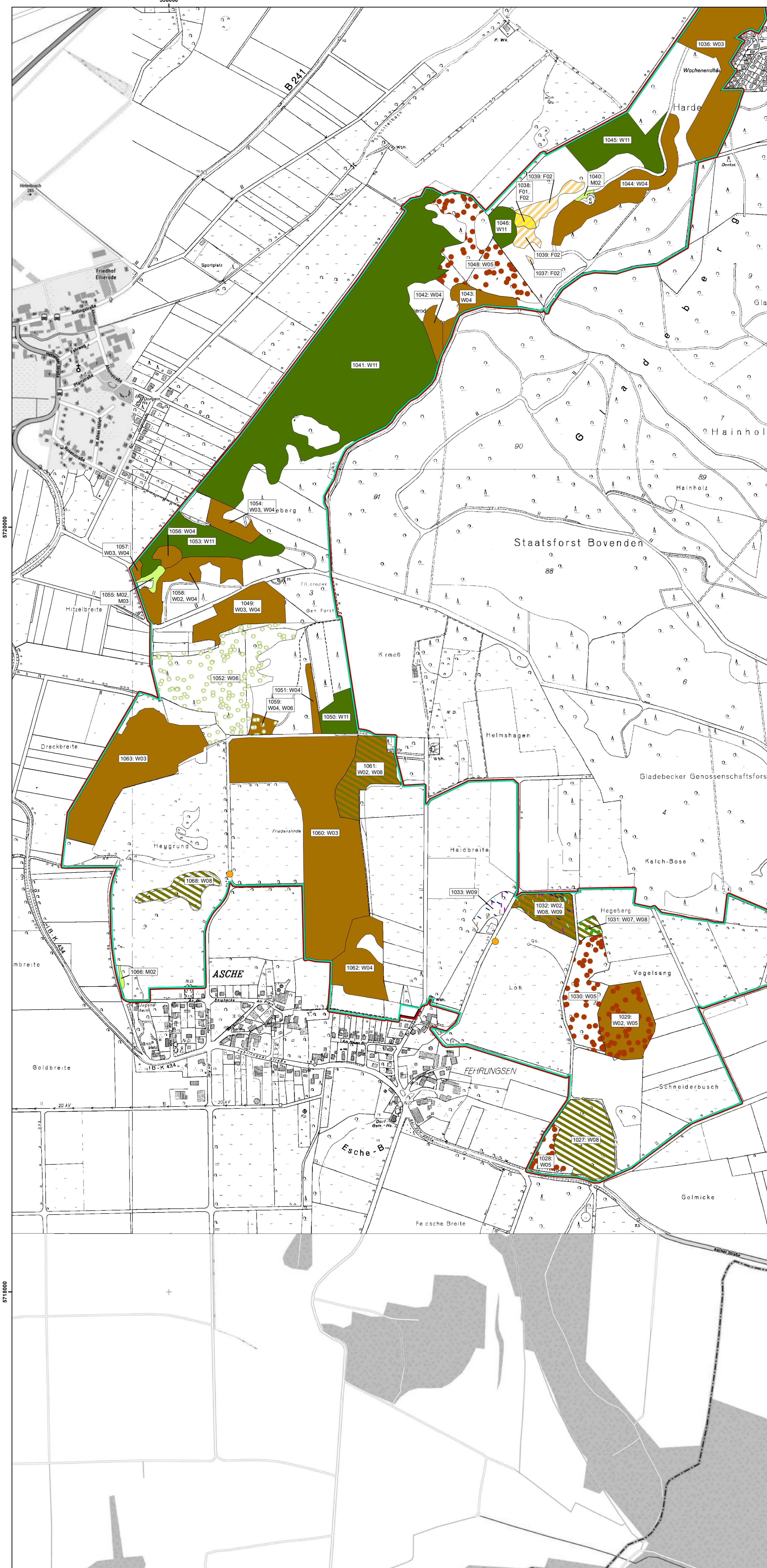
Auftraggeber: Landkreis Northeim
 Fachbereich 44 | Regionalplanung und Umweltschutz
 Medienheimer Str. 6/8
 37154 Northeim

Auftragnehmer: RANA – Büro für Ökologie und Naturschutz Frank Meyer
 Mühlenweg 39
 06114 Halle (Saale)
 0345 131 75 81
 info@rana-halle.de
 www.rana-halle.de

Bearbeitung: Dr. Eva Breitschwerdt
GIS/Kartographie: Dr. Ingo Michalak
Kartengrundlagen: DGK3 © 2020 LGLN, dl-de/by-2.0, LGLN
 Auszug aus den Geodaten des Landesamtes für Geoinformation und Landesvermessung Niedersachsen
 TopPlusOpen, DTK250 © GeoBasis-DE / BKG 2021, dl-de/by-2-0

Anfertigungsdatum: 29.04.2022





FFH-Gebiet „Weper, Gladeberg, Aschenburg“

- Flächen der Niedersächsischen Landesforsten
- Plangebiet
- Offenland**
 - GL01 – GL03 LRT-Grünland¹
 - GL04 – GL06 Geschützte Biotope¹
 - GW0 1 Instandsetzung und Pflege der Kalktuffquelle (LRT 7220*-Entwicklungsfläche)
- Wald**
 - M01 – M05 Magerrasen¹
 - W01 Nur einzelstammweise Nutzung von Buchen- und Eichenwäldern (LRT 9130 und 9170)
 - W02 – W04 Herstellung der LRT-typischen Baumartenzusammensetzung¹
 - W05 Belassen von Altbäumen zur langfristigen Erhaltung des Altholzschirmes in Buchen- und Eichenwäldern
 - W06 Übernahme von Naturverjüngung standortheimischer Baumarten in Buchenwäldern
 - W07 Bestandsumbau und Entwicklung des LRT 9170 durch Pflanzung von Eichen
 - W08 Wiederaufnahme historischer Waldnutzungsformen
 - W09 Beseitigung von Müll und sonstigen Ablagerungen/Resten baulicher Anlagen
 - W10 Dauerhafter Nutzungsverzicht/Prozessschutz
 - W11 Beachtung der Behandlungsgrundsätze für Buchen- und Eichenwälder
- M04 Ergänzung: Zuwegung
- T01 Besucherlenkung/Beschilderung


¹ Erläuterungen der Einzelmaßnahmen finden sich in der unten stehenden Tabelle


Maßn.-Code	Erläuterung
M01	Beweidung von Kalktrockenrasen und ihren Verbuschungsstadien (LRT 6210/6210*) sowie im Komplex mit LRT 6110* und LRT 6510
M02	Turnusgemäße Pflege (außer Beweidung) Kalktrockenrasen und ihre Verbuschungsstadien (LRT 6210)
M03	Entbuschung/Entfernung von Gehölzen (Erstpflege von Kalktrockenrasen und ihren Verbuschungsstadien / LRT 6210/6210*)
M04	Optimierung der schäferleichen Infrastruktur (LRT 6210/6210*)
M05	Entfernung von Ansammlungen gebietsfremder Arten (<i>Pulsatilla vulgaris</i> und <i>Himantoglossum hircinum</i>)
GL01	Turnusgemäße Pflege des Frischgrünlandes (LRT 6510)
GL02	Ersteinrichtende Maßnahmen auf Frischgrünland (LRT 6510)
GL03	Umstellung des Nutzungsregimes von Standweiden des LRT 6510
GL04	Turnusgemäße Pflege von Streuobstbeständen
GL05	Turnusgemäße Pflege von Nasswiesen (GNR)
GL06	Turnusgemäße Pflege von Schilf-Landröhrichten (NRS)
W02	Mischungsregulierung zugunsten der lebensraumtypischen (Haupt-)Baumarten in Buchen- und Eichenwäldern
W03	Förderung des Zwischen- und Unterstandes aus lebensraumtypischen Baumarten in Buchenwäldern
W04	Entnahme gesellschaftsfremder/nichtheimischer Baumarten in Buchen- und Eichenwäldern

EUROPÄISCHE UNION
Europäischer Landwirtschaftsfonds für die Entwicklung des ländlichen Raums (ELER)
Hier investiert Europa in die ländlichen Gebiete

Managementplan für das FFH-Gebiet „Weper, Gladeberg, Aschenburg“

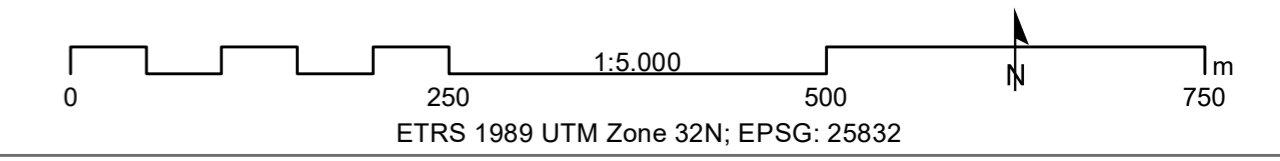
Karte 9d Maßnahmen

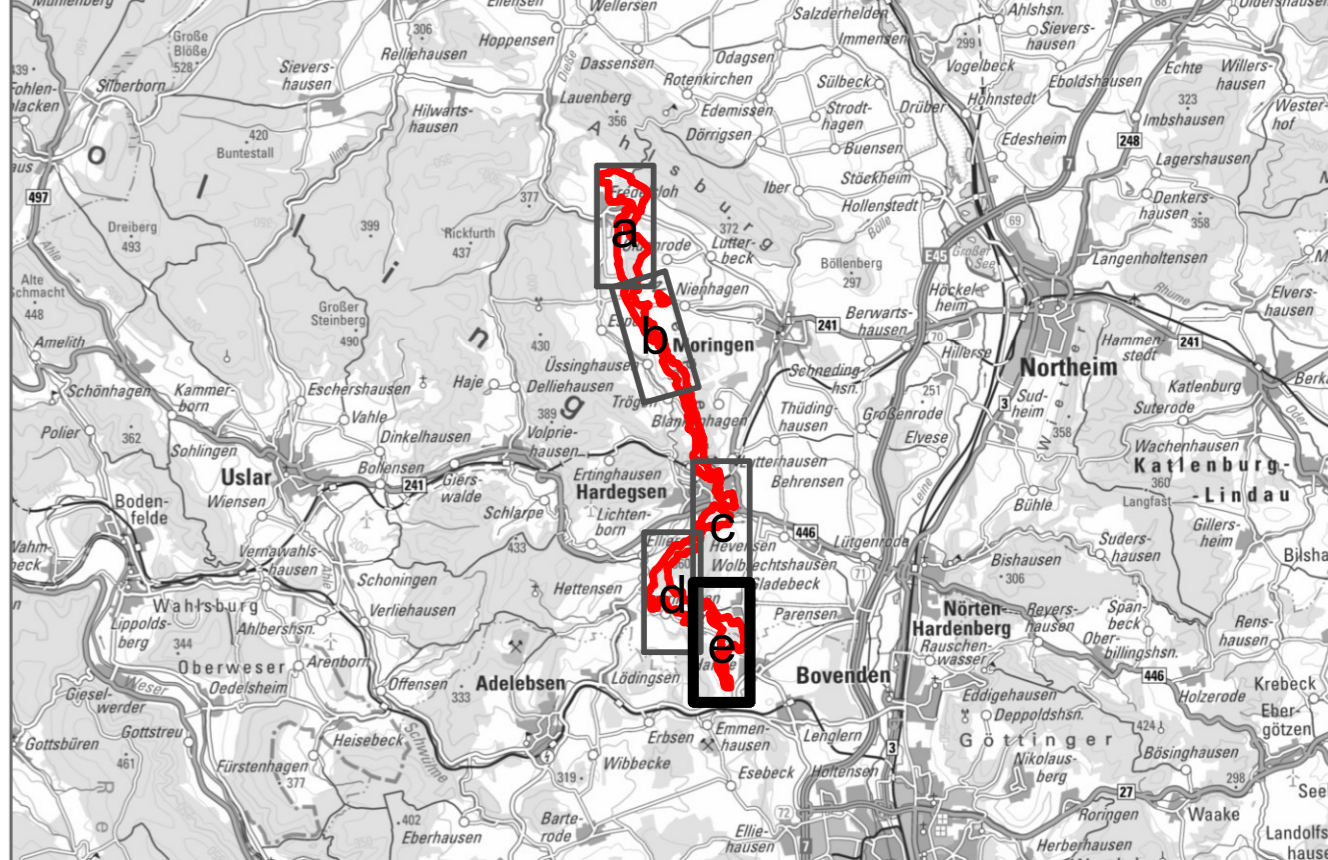
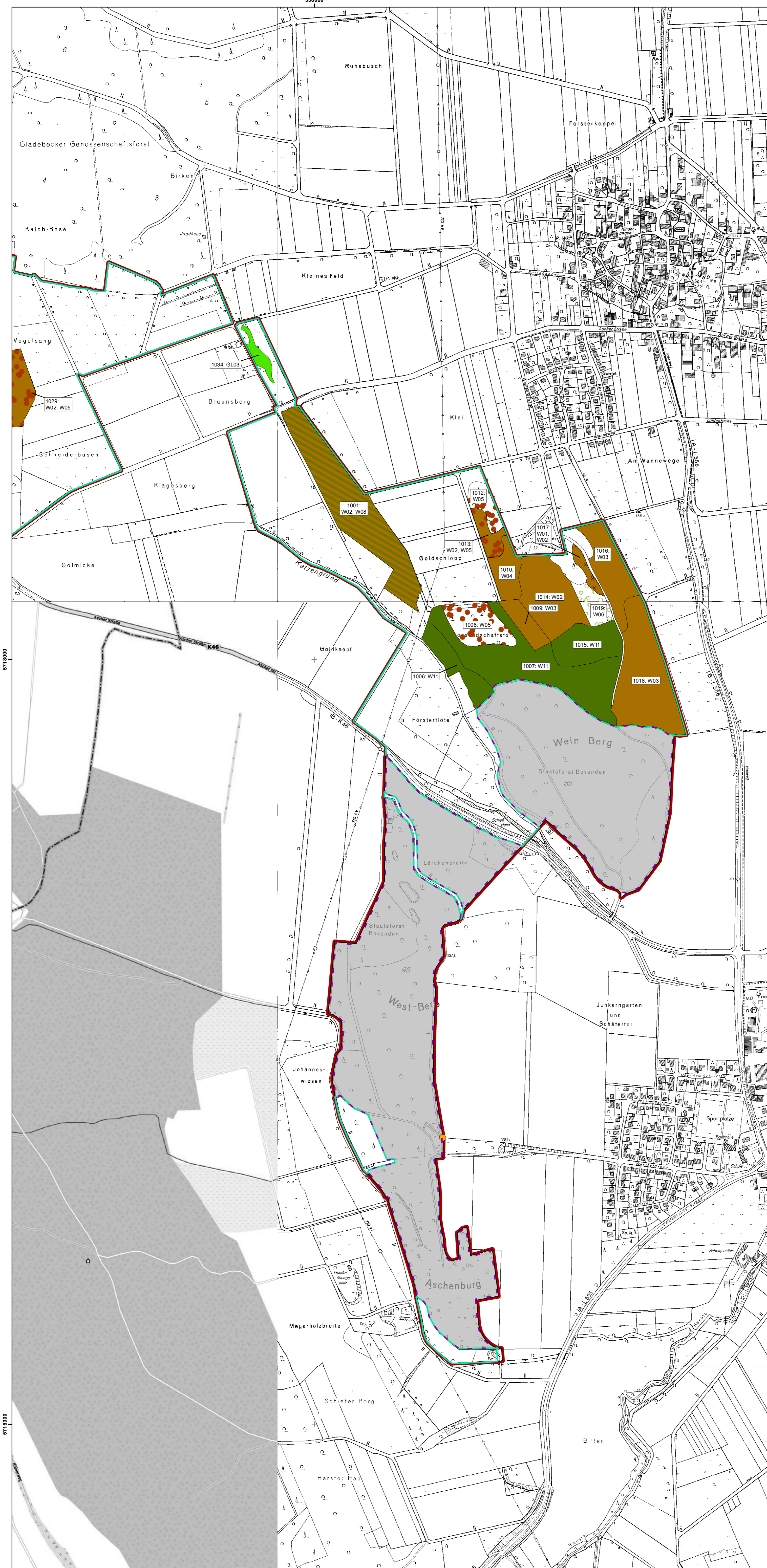
Auftraggeber:  Landkreis Northeim
Fachbereich 44 | Regionalplanung und Umweltschutz
Medienheimer Str. 6/8
37154 Northeim

Auftragnehmer:  RANA – Büro für Ökologie und Naturschutz Frank Meyer
Mühlweg 39
06114 Halle (Saale)
0345 131 75 81
info@rana-halle.de
www.rana-halle.de

Bearbeitung: Dr. Eva Breitschwerdt
GIS/Kartographie: Dr. Ingo Michalak
Kartengrundlagen: DGK3 © 2020 LGLN, dl-de/by-2.0, LGLN
Auszug aus den Geodaten des Landesamtes für Geoinformation und Landesvermessung Niedersachsen
TopPlusOpen, DTK250 © GeoBasis-DE / BKG 2021, dl-de/by-2.0

Anfertigungsdatum: 29.04.2022





FFH-Gebiet „Weper, Gladeberg, Aschenburg“


- Flächen der Niedersächsischen Landesforsten
- Plangebiet
- Offenland**
 - GL01 – GL03 LRT-Grünland ¹
 - GL04 – GL06 Geschützte Biotope ¹
 - GW01 Instandsetzung und Pflege der Kalktuffquelle (LRT 7220*-Entwicklungsfläche)
- Wald**
 - M01 – M05 Magerrasen ¹
 - W01 Nur einzelstammweise Nutzung von Buchen- und Eichenwäldern (LRT 9130 und 9170)
 - W02 – W04 Herstellung der LRT-typischen Baumartenzusammensetzung ¹
 - W05 Belassen von Altbäumen zur langfristigen Erhaltung des Altholzschirmes in Buchen- und Eichenwäldern
 - W06 Übernahme von Naturverjüngung standortheimischer Baumarten in Buchenwäldern
 - W07 Bestandsumbau und Entwicklung des LRT 9170 durch Pflanzung von Eichen
 - W08 Wiederaufnahme historischer Waldnutzungsformen
 - W09 Beseitigung von Müll und sonstigen Ablagerungen/Resten baulicher Anlagen
 - W10 Dauerhafter Nutzungsverzicht/Prozessschutz
 - W11 Beachtung der Behandlungsgrundsätze für Buchen- und Eichenwälder
- M04 Ergänzung: Zuwegung
- T01 Besucherlenkung/Beschilderung


¹ Erläuterungen der Einzelmaßnahmen finden sich in der unten stehenden Tabelle

Maßn.-Code	Erläuterung
M01	Beweidung von Kalktrockenrasen und ihren Verbuschungsstadien (LRT 6210/6210*) sowie im Komplex mit LRT 6110* und LRT 6510
M02	Turnusgemäße Pflege (außer Beweidung) Kalktrockenrasen und ihre Verbuschungsstadien (LRT 6210)
M03	Entbuschung/Entfernung von Gehölzen (Erstpflege von Kalktrockenrasen und ihren Verbuschungsstadien / LRT 6210/6210*)
M04	Optimierung der schäferreihlichen Infrastruktur (LRT 6210/6210*)
M05	Entfernung von Ansammlungen gebietsfremder Arten (<i>Pulsatilla vulgaris</i> und <i>Himantoglossum hircinum</i>)
GL01	Turnusgemäße Pflege des Frischgrünlandes (LRT 6510)
GL02	Ersteinrichtende Maßnahmen auf Frischgrünland (LRT 6510)
GL03	Umstellung des Nutzungsregimes von Standweiden des LRT 6510
GL04	Turnusgemäße Pflege von Streuobstbeständen
GL05	Turnusgemäße Pflege von Nasswiesen (GNR)
GL06	Turnusgemäße Pflege von Schilf-Landröhrichten (NRS)
W02	Mischungsregulierung zugunsten der lebensraumtypischen (Haupt-)Baumarten in Buchen- und Eichenwäldern
W03	Förderung des Zwischen- und Unterstandes aus lebensraumtypischen Baumarten in Buchenwäldern
W04	Entnahme gesellschaftsfremder/nichtheimischer Baumarten in Buchen- und Eichenwäldern

Managementplan für das FFH-Gebiet „Weper, Gladeberg, Aschenburg“

Karte 9e Maßnahmen

Auftraggeber:  Landkreis Northeim
 Fachbereich 44 | Regionalplanung und Umweltschutz
 Medienheimer Str. 6/8
 37154 Northeim

Auftragnehmer:  RANA – Büro für Ökologie und Naturschutz Frank Meyer
 Mühlweg 39
 06114 Halle (Saale)
 0345 131 75 81
 info@rana-halle.de
 www.rana-halle.de

Bearbeitung: Dr. Eva Breitschwerdt
GIS/Kartographie: Dr. Ingo Michalak
Kartengrundlagen: DGK3 © 2020 LGLN, dl-de/by-2.0, LGLN
 Auszug aus den Geodaten des Landesamtes für Geoinformation und Landesvermessung Niedersachsen
 TopPlusOpen, DTK250 © GeoBasis-DE / BKG 2021, dl-de/by-2-0

Anfertigungsdatum: 29.04.2022

