


Fachdienst Umwelt

Anlage 1

Übersichtskarte zur Verordnung vom 22.03.2021 über das Naturschutzgebiet
"Achmer Sand"

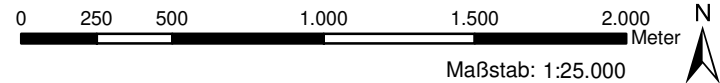
Landkreis Osnabrück
 Stadt Bramsche

Legende

 Naturschutzgebiet "Achmer Sand"

Quelle der Kartengrundlage:
 Auszug aus den Geobasisdaten der Niedersächsischen
 Vermessungs- und Katasterverwaltung,

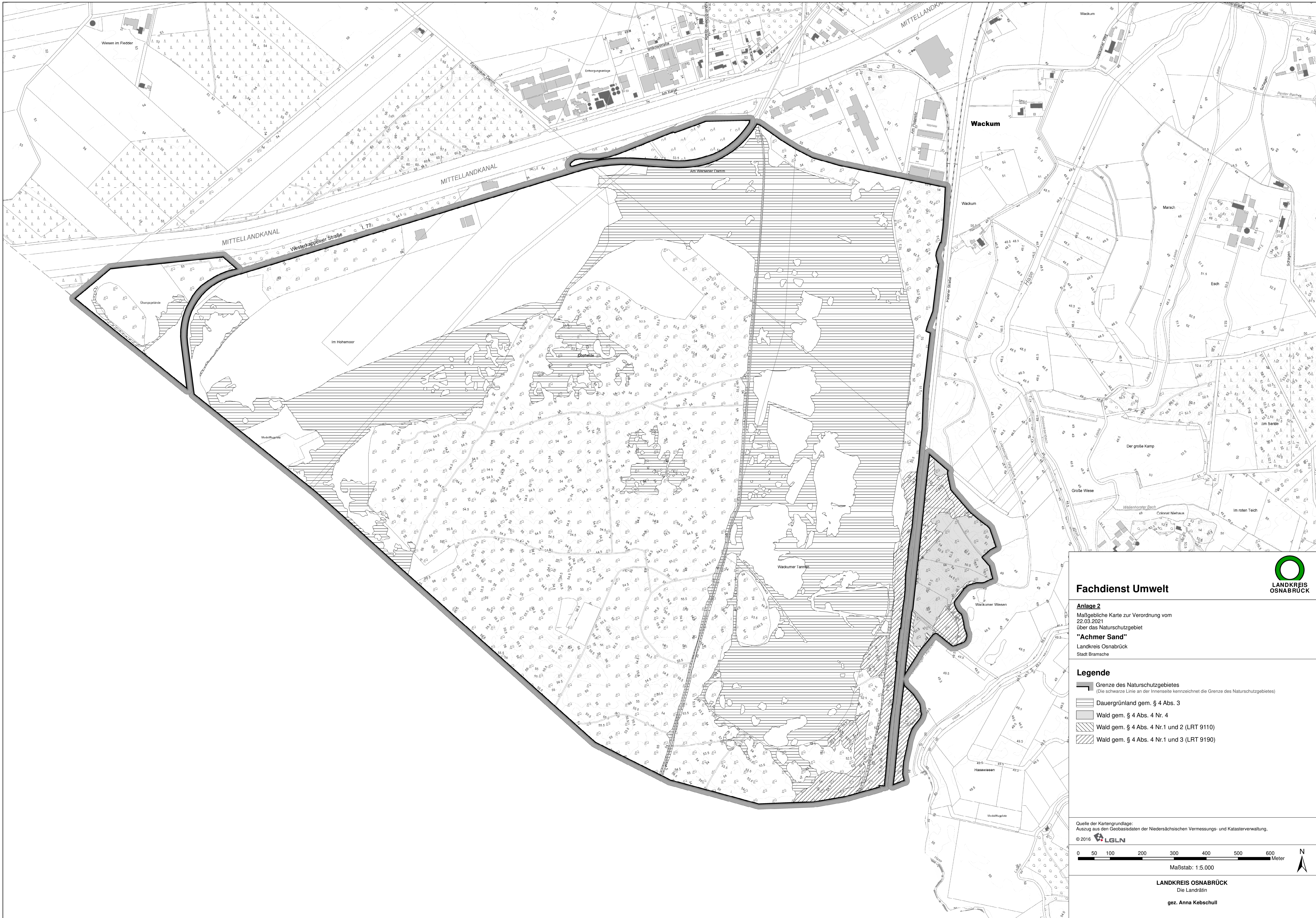
© 2014  LGLN



LANDKREIS OSNABRÜCK

Die Landrätin

Anna Keschull



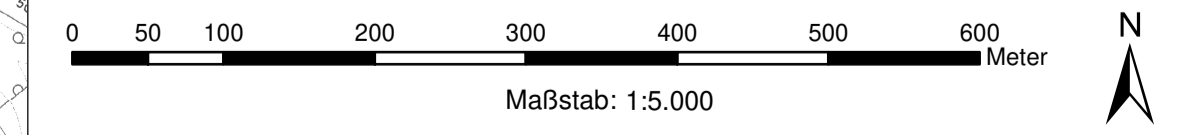
Fachdienst Umwelt

Anlage 2
 Maßgebliche Karte zur Verordnung vom
 22.03.2021
 über das Naturschutzgebiet
"Achmer Sand"
 Landkreis Osnabrück
 Stadt Bramsche

Legende

- Grenze des Naturschutzgebietes
(Die schwarze Linie an der Innenseite kennzeichnet die Grenze des Naturschutzgebietes)
- Dauergrünland gem. § 4 Abs. 3
- Wald gem. § 4 Abs. 4 Nr. 4
- Wald gem. § 4 Abs. 4 Nr.1 und 2 (LRT 9110)
- Wald gem. § 4 Abs. 4 Nr.1 und 3 (LRT 9190)

Quelle der Kartengrundlage:
 Auszug aus den Geobasisdaten der Niedersächsischen Vermessungs- und Katasterverwaltung,
 © 2016 LGLN



Maßstab: 1:5.000
LANDKREIS OSNABRÜCK
 Die Landrätin
 gez. Anna Kepschull