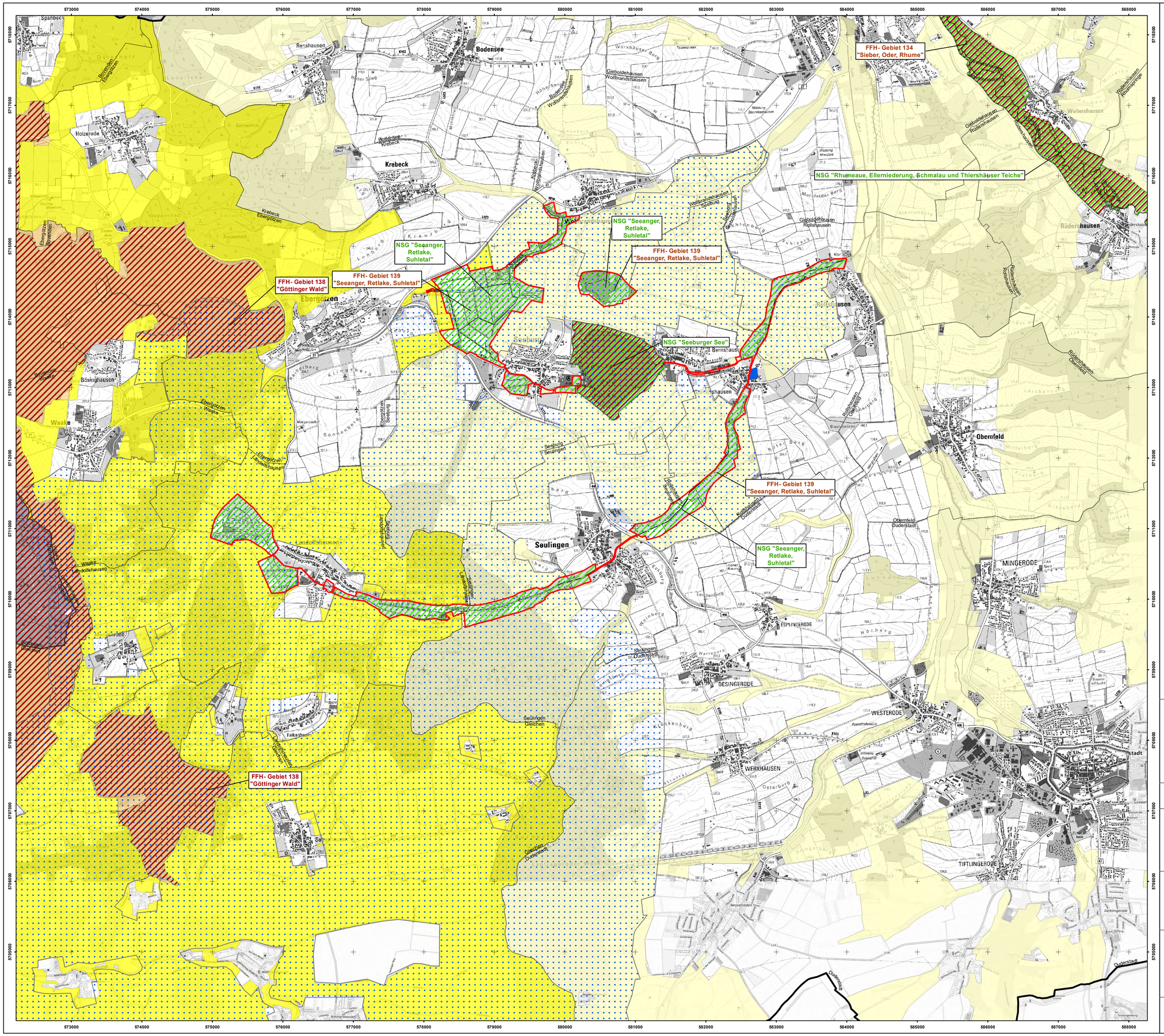

V19 „Unteres Eichsfeld"

andere FFH-Gebiete

Naturschutzgebiete

Landschaftsschutzgebiete

LSG "Göttinger Wald"

LSG "Leinebergland"

LSG "Untereichsfeld"

ND "Lindengruppe auf der Marsch"

Landkreisgrenze

Gemeindegrenze

FFH-Gebiet "Seeanger, Retlake, Suhle"

EUROPÄISCHE UNION
Europäischer Landwirtschaftsfonds für die Entwicklung des ländlichen Raums - ELER
Hier investiert Europa in die ländlichen Gebiete

Managementplan für das FFH-Gebiet 139 „Seeanger, Retlake, Suhletal“

Karte 1 Planungsraum

Auftraggeber:

Landkreis Göttingen
Fachbereich Umwelt
Fachdienst Natur und Boden 70.12
Reinhäuser Landstraße 4
37083 Göttingen

Auftragnehmer:

RANA – Büro für Ökologie und Naturschutz Frank Meyer
Mühlweg 39
06114 Halle (Saale)
0345 131 75 81
info@rana-halle.de
www.rana-halle.de

Bearbeitung: Dipl.-Geogr. Janine Weber

GIS/Kartographie: Dipl.-Geogr. Janine Weber

Kartengrundlage: AK25: Auszug aus den Geodaten des Landesamtes für Geoinformation und Landesvermessung Niedersachsen
© 2022 LGLN, dl-de/by-2-0

Anfertigungsdatum: 20.03.2024

0 500 1.000 1.500 Meter

1:25.000

ETRS 1989 UTM Zone 32N; EPSG: 25832

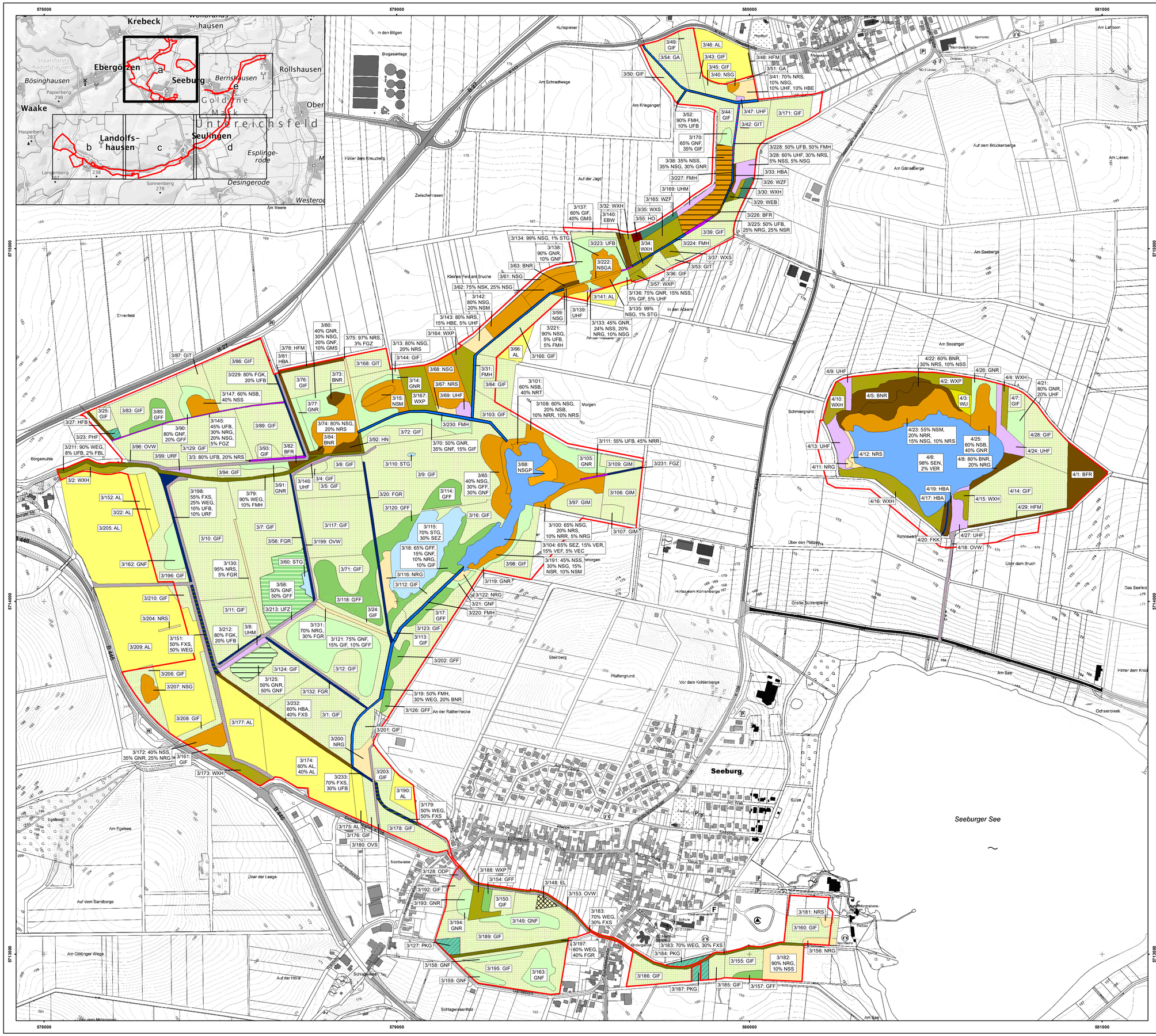
578000
579000
580000
581000
5715000
5714000
5713000
Krebeck
Ebergötzen
Seeburg
Rollshausen
Waake
Landolfshausen
Seulingen
Untereichsfeld
Seeburg
Seeburger See
Am Seeanger
Am Seeberge
Auf dem Brückenberge
Am Schradtwege
Am Kriegsanger
Am Meere
Ehrenfeld
Borgemühle
Morgen
Schmiergrund
Über den Plätzen
Über dem Bruch
Große Sülzenplatze
Hinterdem Kohlenberge
Steinberg
Pfaffengrund
Vor dem Kohlenberge
An der Ratherhecke
Am Egelsee
Über der Leege
Auf dem Sandberge
Am Göttinger Wege
Auf der Höhle
Schlagweserfeld
Am See
Ochsenbleek
Das Seefeld
Hinter dem Kreuz
Am Lieken
Am Lahbom
Zwischentrassen
Auf der Jagd
Hinter dem Kreuzberg
Kleines Feld am Bruche
In den Ackern
Am Schwanenteiche
Biogasanlage
Kulturpfeiler
Sportplatz
Mehrzweckhalle
Gerätehaus
Friedhof
Kirche
Kindergarten
Schule
Gemeindewerke
Sparkasse
Post
Apotheke
Arztpraxen
Rathaus
Bauhof
Kläranlage
Wasserwerk
Spielplatz
Sitzplatz
Rohnswer
Nordwesse
Hauptstraße
Am Wall
Mühlenstraße
Kirchstraße
Dorfstraße
Am Steinberg
Auf dem Steinberg
Am Teichgraben
Am Bruch
Am Kreuzberg
Am Hagen
Am Rathsberge
Am Kreuzberg
Am Hagen
Am Rathsberge
Am Kreuzberg
Am Hagen
Am Rathsberge

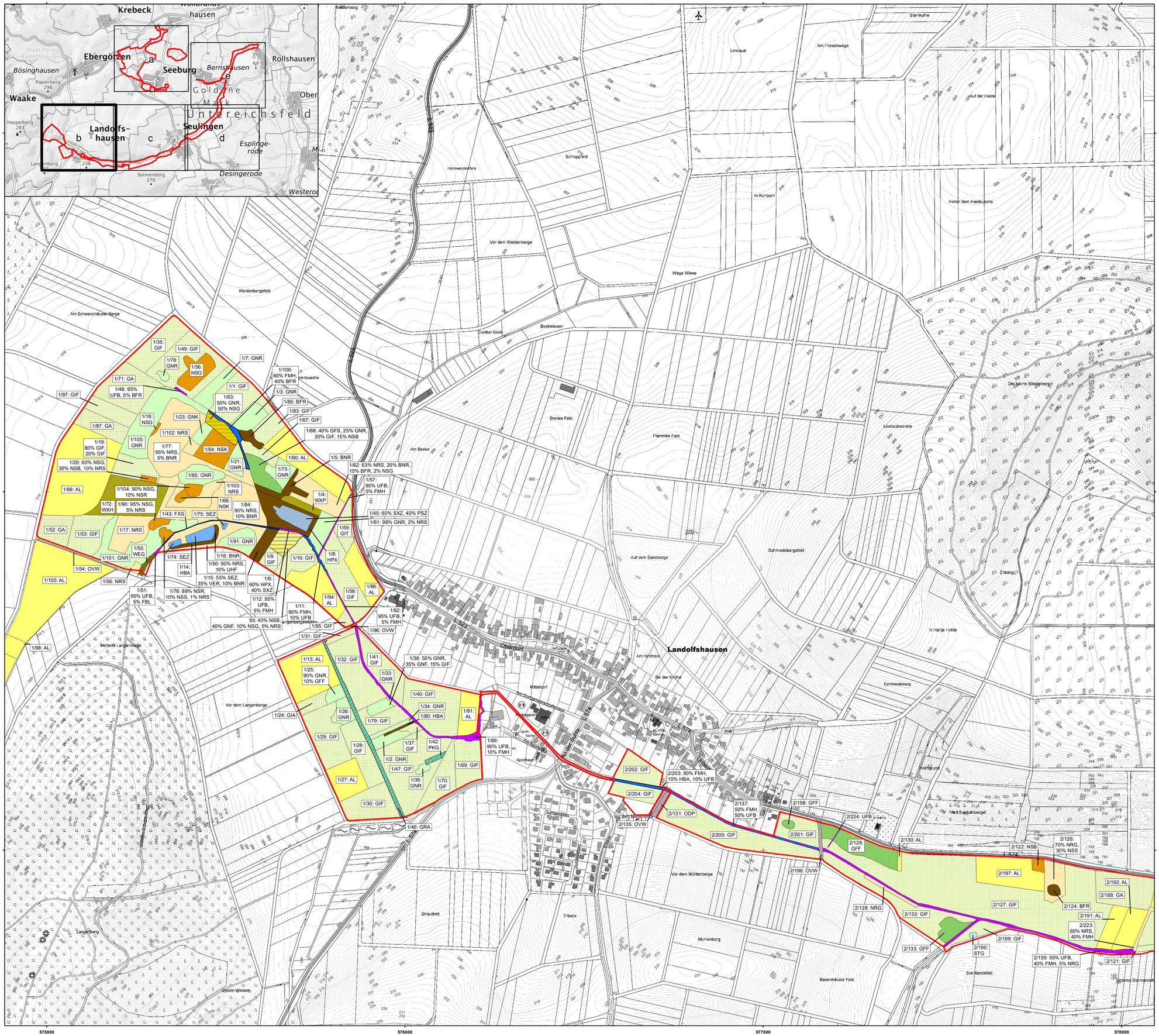

Wälder

- WEG Erlen- und Eschen-Galeriewald §
- WXH Laubforst aus einheimischen Arten
- WXP Hybridpappelforst

Gebüsche und Gehölzbestände

- BNR Weiden-Sumpfgebüsch nährstoffreicher Standorte §
- BFR Feuchtgebüsch nährstoffreicher Standorte
- HBA Allee/Baumreihe
- HPX Sonstiger nicht standortgerechter Gehölzbestand

Trockene bis feuchte Stauden- und Ruderalfluren

- UFB Bach- und sonstige Uferstaudenflur §

Gehölzfreie Biotope der Sümpfe und Niedermoore

- NRG Rohrglanzgras-Landröhricht §
- NRS Schilf-Landröhricht §
- NSK Basenreiches, nährstoffarmes Sauergras-/Binsenried §
- NSB Binsen- und Simsenried nährstoffreicher Standorte
- NSG Nährstoffreiches Großseggenried §
- NSR Sonstiger nährstoffreicher Sumpf §

Grünland

- GNK Basenreiche, nährstoffarme Nasswiese §
- GNR Nährstoffreiche Nasswiese §
- GFF Sonstiger Flutrasen §
- GFS Sonstiges nährstoffreiches Feuchtgrünland §
- GIA Intensivgrünland der Überschwemmungsbereiche
- GIF Sonstiges feuchtes Intensivgrünland
- GIT Intensivgrünland trockenerer Mineralböden
- GA Grünland-Einsaat

Grünanlagen

- GRA Artenarmer Scherrasen
- PKG Grabeland

Acker- und Gartenbau-Biotope

- AL Basenarmer Lehmacker

Stillgewäser

- SEZ Sonstiges naturnahes nährstoffreiches Stillgewässer §
- STG Wiesentümpel
- SXZ Sonstiges naturfernes Stillgewässer

Fließgewässer

- FMH Mäßig ausgebauter Bach des Berg- und Hügellands mit Feinsubstrat
- FXS Stark begradigter Bach

Gebäude, Verkehrs- und Industrieflächen

- ODP Landwirtschaftliche Produktionsanlage
- OVW Weg

Komplexbiotope[1]

- NSB/GNF Binsen- und Simsenried nährstoffreicher Standorte § / Seggen-, binsen- oder hochstaudenreicher Flutrasen (GNF) §
- NSG/GNR Nährstoffreiches Großseggenried §/ Nährstoffreiche Nasswiese §
- FMH/UFB Mäßig ausgebauter Bach des Berg- und Hügellands mit Feinsubstrat / Bach- und sonstige Uferstaudenflur §

FFH-Gebiet "Seeanger, Retlake, Suhle"

[1]Als Komplexbiotope werden solche Flächen dargestellt, die zu gleichen Teilen mehrere Biotoptypen aufweisen. Bei dominanten Biotoptypen wird dieser vollflächig dargestellt.
Für die Bezeichnung der Biotoptypen, die aus diesem Grund nicht in der Legende aufgeführt werden siehe „Kartierschlüssel für Biotoptypen in Niedersachsen" (Drachenfels, 2021)

Labelstruktur

4/8	Polygonkurznummer (Teilgebietsnummer der BE/laufende Nummer des TG)
80 %/20%	Anteil an der Fläche
BNR/NRG	Biotopcode

4/8:
80 % BNR,
20 % NRG

Teilgebiete
Teilgebiet 001: Schweckhäuser Wiesen
Teilgebiet 002: Suhletal
Teilgebiet 003: Seeanger, Retlake
Teilgebiet 004: Lutteranger

EUROPÄISCHE UNION
Europäischer Landwirtschaftsfonds für die Entwicklung des ländlichen Raums - ELER
Hier investiert Europa in die ländlichen Gebiete

Managementplan für das FFH-Gebiet 139 „Seeanger, Retlake, Suhletal“

Karte 2b: Biotoptypen

Auftraggeber:
Landkreis Göttingen
Fachbereich Umwelt
Fachdienst Natur und Boden 70.12
Reinhäuser Landstraße 4
37083 Göttingen

Auftragnehmer:
RANA – Büro für Ökologie und Naturschutz Frank Meyer
Mühlweg 39
06114 Halle (Saale)
0345 131 75 81
info@rana-halle.de
www.rana-halle.de

Bearbeitung: Dr. Anselm Krumbiegel
Datengrundlage: LRT-Basiserfassung: Jutta Baumgart, Georg Grobmeyer (2007)
GIS/Kartographie: Dr. Ingo Michalak, Dipl.-Geogr. Janine Weber
Kartengrundlage: AK5: Auszug aus den Geodaten des Landesamtes für Geoinformation und Landesvermessung Niedersachsen
© 2022 LGLN, dl-de/by-2-0
Anfertigungsdatum: 21.03.2024

0 100 200 300 m
1:5.000
ETRS 1989 UTM Zone 32N; EPSG: 25832
N

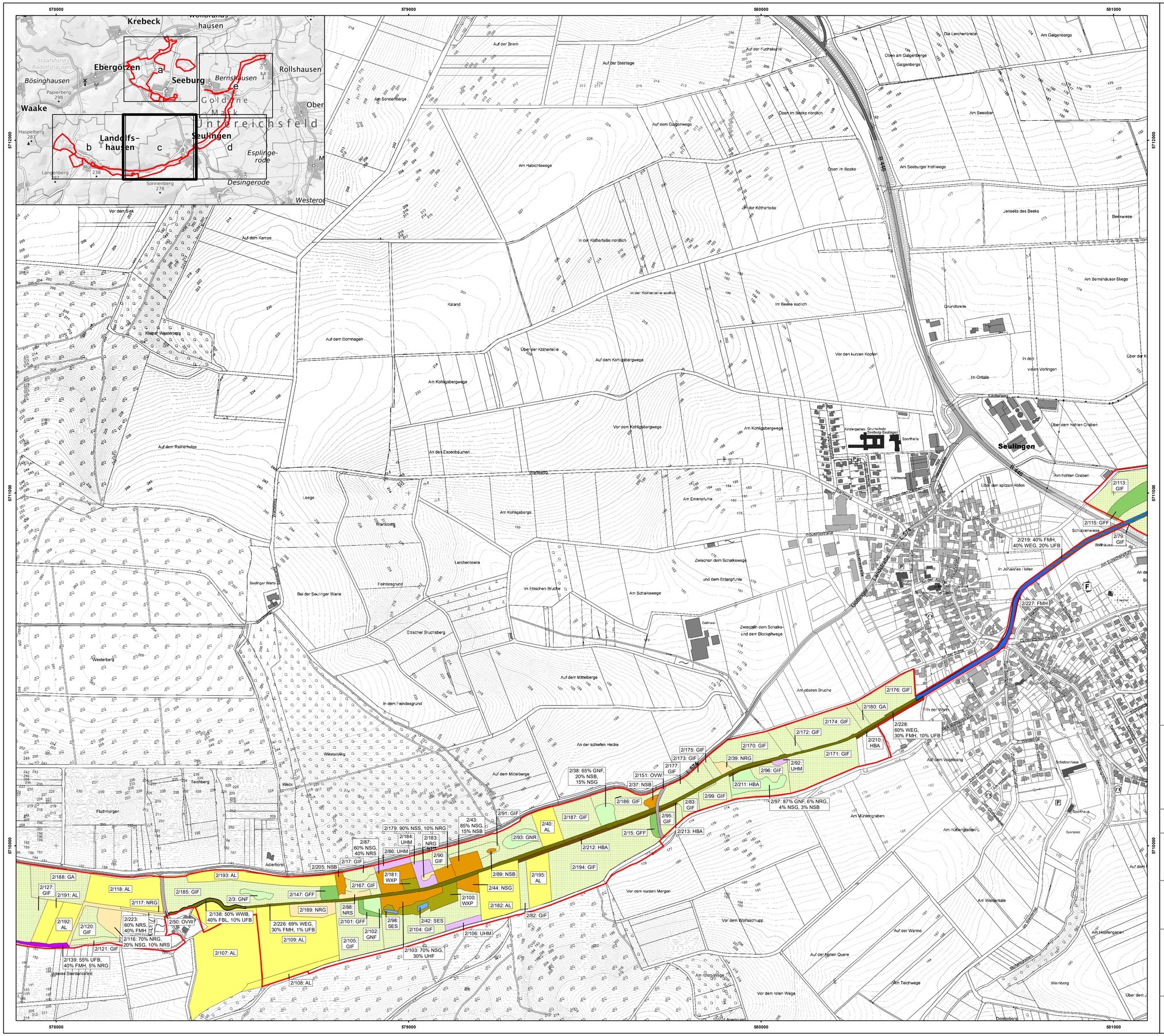
578000
579000
580000
581000
5712000
5711000
5710000
Krebeck
Ebergötzen
Seeburg
Bernshausen
Rollshausen
Waake
Landolfs-
hausen
Seulingen
Esplinge-
rode
Desingerode
Seulingen
2/113: GIF
2/115: GFF
2/79: GIF
2/219: 40% FMH, 40% WEG, 20% UFB
2/227: FMH
2/176: GIF
2/180: GA
2/228: 60% WEG, 30% FMH, 10% UFB
2/210: HBA
2/174: GIF
2/172: GIF
2/171: GIF
2/170: GIF
2/175: GIF
2/173: GIF
2/177: GIF
2/39: NRG
2/96: GIF
2/92: UHM
2/211: HBA
2/97: 87% GNF, 6% NRG, 4% NSG, 3% NSB
2/38: 65% GNF, 20% NSB, 15% NSG
2/151: OVW
2/37: NSB
2/186: GIF
2/99: GIF
2/83: GIF
2/95: GIF
2/213: HBA
2/15: GFF
2/187: GIF
2/212: HBA
2/194: GIF
2/195: AL
2/40: AL
2/91: GIF
2/93: GNR
2/89: NSB
2/44: NSG
2/182: AL
2/82: GIF
2/179: 90% NSS, 10% NRG
2/43: 85% NSG, 15% NSB
2/87: 60% NSG, 40% NRS
2/86: UHM
2/184: UHM
2/183: NRG
2/90: GIF
2/17: GIF
2/205: NSB
2/181: WXP
2/167: GIF
2/100: WXP
2/42: SES
2/98: SES
2/104: GIF
2/106: UHM
2/103: 70% NSG, 30% UHF
2/188: GA
2/127: GIF
2/191: AL
2/118: AL
2/117: NRG
2/185: GIF
2/147: GFF
2/3: GNF
2/189: NRG
2/98: NRS
2/101: GFF
2/102: GNF
2/105: GIF
2/192: AL
2/120: GIF
2/223: 60% NRS, 40% FMH
2/50: OVW
2/116: 70% NRG, 20% NSG, 10% NRS
2/138: 50% WWB, 40% FBL, 10% UFB
2/226: 69% WEG, 30% FMH, 1% UFB
2/109: AL
2/121: GIF
2/139: 55% UFB, 40% FMH, 5% NRG
2/107: AL
2/108: AL
Kindergarten
Grundschule Seeburg-Seulingen
Sporthalle
Gärtnerei
Sportplatz
Friedhof
Bürgerhaus
Feuerwehr
Kläranlage
Gasthaus
Scholtenhaus
Sportplatz
Sportplatz
Auf der Breim
Auf der Steinlage
Auf der Fuchskuhle
Die Lerchenbreite
Oben am Galgenberge
Galgenberge
Am Galgenberge
Am Sonnenberge
Auf dem Galgenwege
Oben im Beeke nördlich
Oben im Beeke
Am Seeoiber
Am Seeburger Hohlwege
Am Habichtswege
Jenseits des Beeks
Beekwiese
Vor dem Sack
Auf dem Karroe
In der Kothertelle nördlich
In der Kothertelle
In der Kothertelle südlich
Im Beeke südlich
Am Bernshäuser Stiege
Grundbreite
Kaland
Auf dem Dornhagen
Über der Kothertelle
Auf dem Kohlgasbergwege
Am Kohlgasbergwege
Vor den kurzen Kopfen
In den vielen Vorlingen
Im Orttale
Sudanweg
Über dem hohlen Graben
Vor dem Kohlgasbergwege
Am Kohlgasbergwege
Auf dem Reinerholze
An den Eisenbäumen
Wallweg
Am Entenpfuhle
Über den spitzen Höfen
Am hohlen Graben
Leege
Am Kohlgasberge
Warteberg
Lerchenbreite
Zwischen dem Schalkswege und dem Entenpfuhle
Seulinger Warte
Bei der Seulinger Warte
Feindesgrund
Im Etischen Bruche
Am Schalkswege
Zwischen dem Schalks- und dem Blockelbwege
In Johannes I Höfen
Am Erlenbruch
Etischer Bruchsberg
Westerberg
Auf dem Mittelberge
Am oberen Bruche
In der Worm
In dem Feindesgrund
An der schiefen Hecke
Auf dem Vogelsang
Auf dem Mittelberge
Kleck
Teichberg
Fluthmorgen
Adlerhorst
Am Mühlengraben
Am Hüttengraben
Vor dem kurzen Morgen
Am Weidentale
Vor dem Wolfsschlupp
Auf der Wanne
Auf der hohen Quere
Am Hollengarten
Am roten Wege
Vor dem roten Wege
Am Teichwege
Weinberg
Desterberg
Über dem
Steinbruch
Steinbruch
Steinbruch

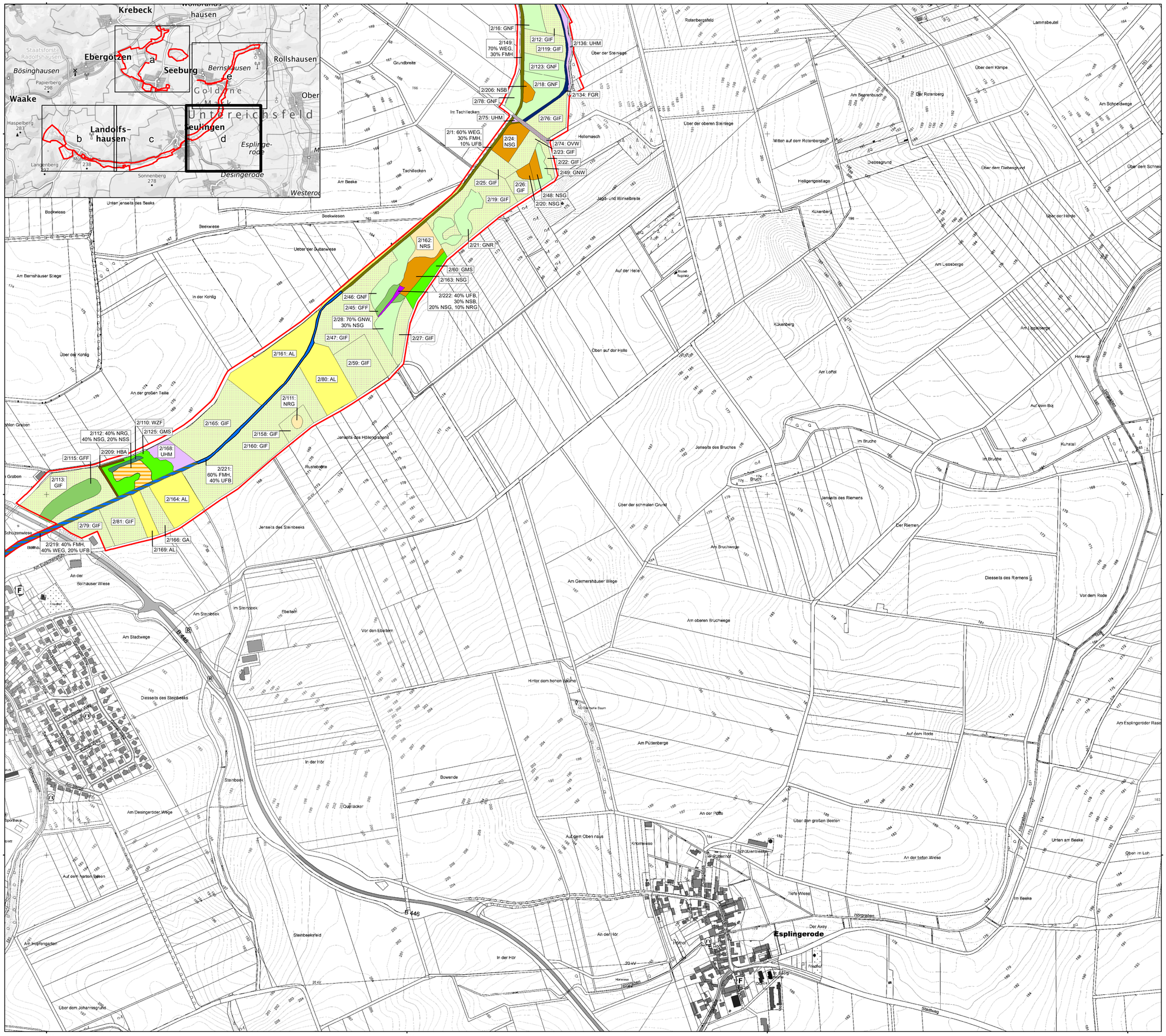

Wälder

- WEG Erlen- und Eschen-Galeriewald §
- WZF Fichtenforst

Gebüsche und Gehölzbestände

- HBA Allee/Baumreihe

Trockene bis feuchte Stauden- und Ruderalfluren

- UFB Bach- und sonstige Uferstaudenflur §
- UHM Halbruderale Gras- und Staudenflur mittlerer Standorte

Gehölzfreie Biotope der Sümpfe und Niedermoore

- NRG Rohrglanzgras-Landröhricht §
- NRS Schilf-Landröhricht §
- NSB Binsen- und Simsenried nährstoffreicher Standorte
- NSG Nährstoffreiches Großseggenried §

Grünland

- GMS Sonstiges mesophiles Grünland §
- GNF Seggen-, binsen- oder hochstaudenreicher Flutrasen§
- GNR Nährstoffreiche Nasswiese §
- GNW Sonstiges mageres Nassgrünland §
- GFF Sonstiger Flutrasen §
- GIF Sonstiges feuchtes Intensivgrünland
- GA Grünland-Einsaat

Acker- und Gartenbau-Biotope

- AL Basenarmer Lehmacker

Fließgewässer

- FMH Mäßig ausgebauter Bach des Berg- und Hügellands mit Feinsubstrat
- FGR Nährstoffreicher Graben

Gebäude, Verkehrs- und Industrieflächen

- OVW Weg

Komplexbiotope[1]

- NRG/NSG Rohrglanzgras-Landröhricht§ / Nährstoffreiches Großseggenried §
- FMH/WEG Mäßig ausgebauter Bach des Berg- und Hügellands mit Feinsubstrat / Erlen- und Eschen-Galeriewald §

FFH-Gebiet "Seeanger, Retlake, Suhle"

[1]Als Komplexbiotope werden solche Flächen dargestellt, die zu gleichen Teilen mehrere Biotoptypen aufweisen. Bei dominanten Biotoptypen wird dieser vollflächig dargestellt.
Für die Bezeichnung der Biotoptypen, die aus diesem Grund nicht in der Legende aufgeführt werden siehe „Kartierschlüssel für Biotoptypen in Niedersachsen" (Drachenfels, 2021)

Labelstruktur

4/8	Polygonkurznummer (Teilgebietsnummer der BE/laufende Nummer des TG)
80 %/20%	Anteil an der Fläche
BNR/NRG	Biotopcode

4/8:
80 % BNR,
20 % NRG

Teilgebiete
Teilgebiet 001: Schweckhäuser Wiesen
Teilgebiet 002: Suhletal
Teilgebiet 003: Seeanger, Retlake
Teilgebiet 004: Lutteranger

EUROPÄISCHE UNION
Europäischer Landwirtschaftsfonds für die Entwicklung des ländlichen Raums - ELER
Hier investiert Europa in die ländlichen Gebiete

Managementplan für das FFH-Gebiet 139 „Seeanger, Retlake, Suhletal"

Karte 2d: Biotoptypen

Auftraggeber:
Landkreis Göttingen
Fachbereich Umwelt
Fachdienst Natur und Boden 70.12
Reinhäuser Landstraße 4
37083 Göttingen

Auftragnehmer:
RANA – Büro für Ökologie und Naturschutz Frank Meyer
Mühlweg 39
06114 Halle (Saale)
0345 131 75 81
info@rana-halle.de
www.rana-halle.de

Bearbeitung: Dr. Anselm Krumbiegel
Datengrundlage: LRT-Basiserfassung: Jutta Baumgart, Georg Grobmeyer (2007)
GIS/Kartographie: Dr. Ingo Michalak, Dipl.-Geogr. Janine Weber
Kartengrundlage: AK5: Auszug aus den Geodaten des Landesamtes für Geoinformation und Landesvermessung Niedersachsen
© 2022 LGLN, dl-de/by-2-0
Anfertigungsdatum: 21.03.2024

0 100 200 300 m
1:5.000
ETRS 1989 UTM Zone 32N; EPSG: 25832
N

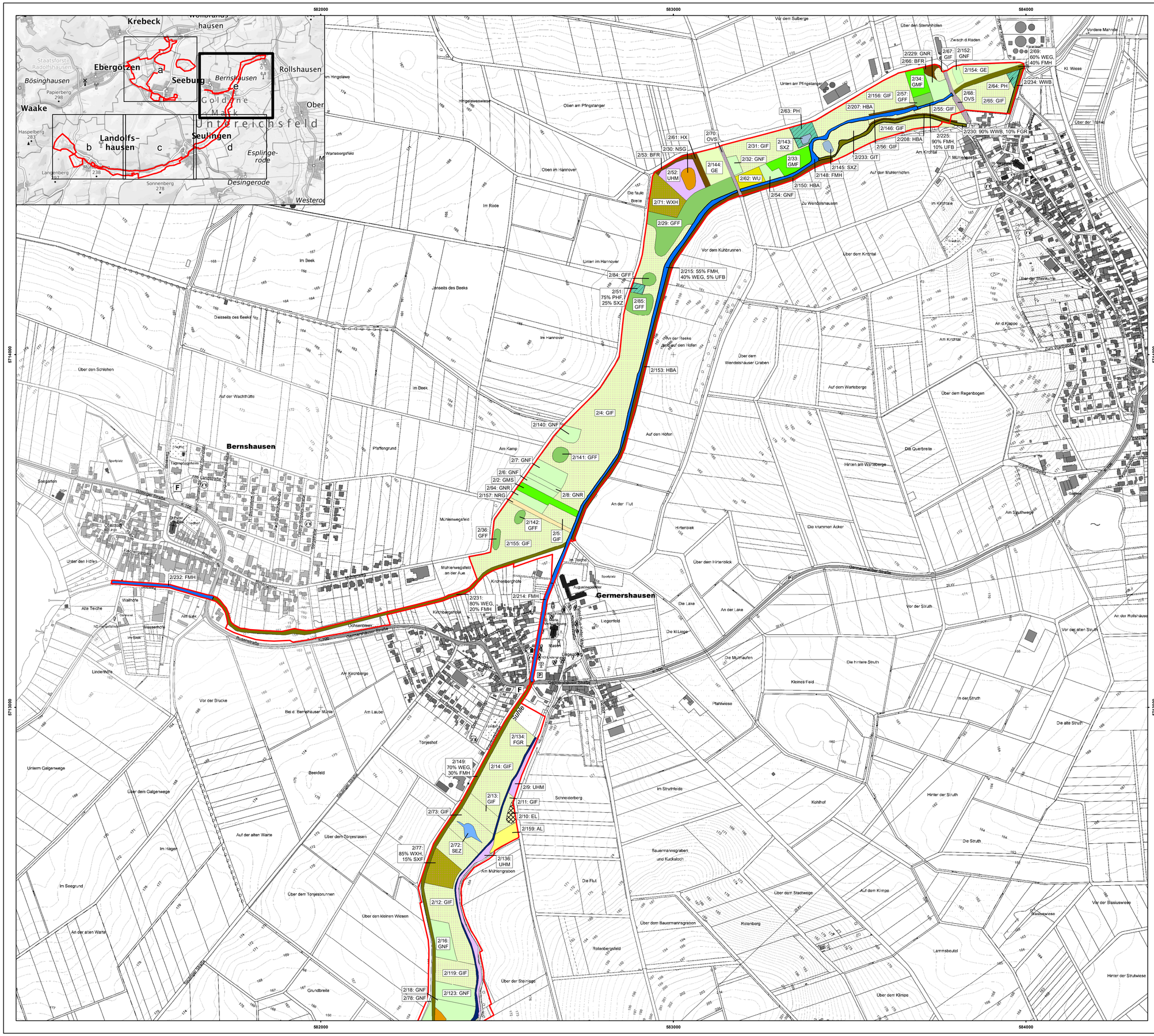
582000
583000
584000
5714000
5713000
Krebeck
Ebergötzen
Seeburg
Bernshausen
Rollshausen
Bösinghausen
Waake
Landolfs-
hausen
Seulingen
Esplinge-
rode
Desingerode
Untereichsfeld
Bernshausen
Germershausen
Suhle
Gemeinschaftsstraße
Rosenstraße
Dorfstraße
Kirchenbergstraße
Ochsenbleek
Am Kirchberge
Am Lauber
Tonjeshof
Beekfeld
Im Seegrund
An der alten Warte
Über den kleinen Wiesen
Über dem Tonjesbrunnen
Auf der alten Warte
Über dem Tonjesrasen
Im Hagen
Unterm Galgenwege
Über dem Galgenwege
Lindenhöfe
Vor der Brücke
Bei d. Bernshäuser Mühle
Alte Teiche
Wallnöfe
Auf Salk
Im Siek
Wasserhöfe
Grundbreite
Pfaffengrund
Am Kamp
Muhlenwegsfeld
Muhlenwegsfeld an der Aue
Kirchenbergfeld
Kirchenbergfeld
Im Tanzhof
Sportplatz
Augustinerpforte
Liegenfeld
Die kl Lugge
Die Lake
An der Lake
Die Mühlaufen
Pfahlwiese
Kleines Feld
Die hintere Struth
Vor der Struth
In der Struth
Die alte Struth
Hinter der Struth
Die Struth
Hinter der Struthwiese
Im Struthfelde
Kohlhof
Schneiderberg
Bauermannsgraben
und Kucksloch
Über dem Bauermannsgraben
Rotenberg
Rotenbergsfeld
Über der Steinlage
Die Flut
An der Flut
Über dem Stadtwege
Auf dem Klimpe
Über dem Klimpe
Lammsbeutel
Hinter der Struthwiese
Vor der Basiuswiese
Basiuswiese
Die krummen Acker
Über dem Hintenblick
Hintenbiek
Hinten am Wartberge
Die Querbreite
Über dem Regenbogen
Auf dem Warteberge
Über dem Wendelshäuser Graben
Auf den Höfen
Im Beek
Jenseits des Beeks
Diesseits des Beeks
Über den Schlehen
Auf der Wachthütte
Im Hannover
Oben im Hannover
Unten im Hannover
Oben am Pfingstanger
Unten am Pfingstanger
Im Rode
Die faule Breite
Vor dem Kuhbrunnen
Über dem Krönthal
Im Krönthale
Am Krönthal
Auf dem Mühlenhöfen
Zu Wendelshausen
Über den Sternhöfen
Zwisch d Raden
Vor dem Sulberge
Im Hingelawe
Hingelawesweise
Warteberg
Über der Tränke
Über der Steinkuhle
An d Klappe
Am Sandfuhwege
Gartenbau
Kl. Wiese
Vordere Mannde
Warteberg
Zum Warteberg
Am Sandfuhwege
Warteberg
Warteberg
Warteberg

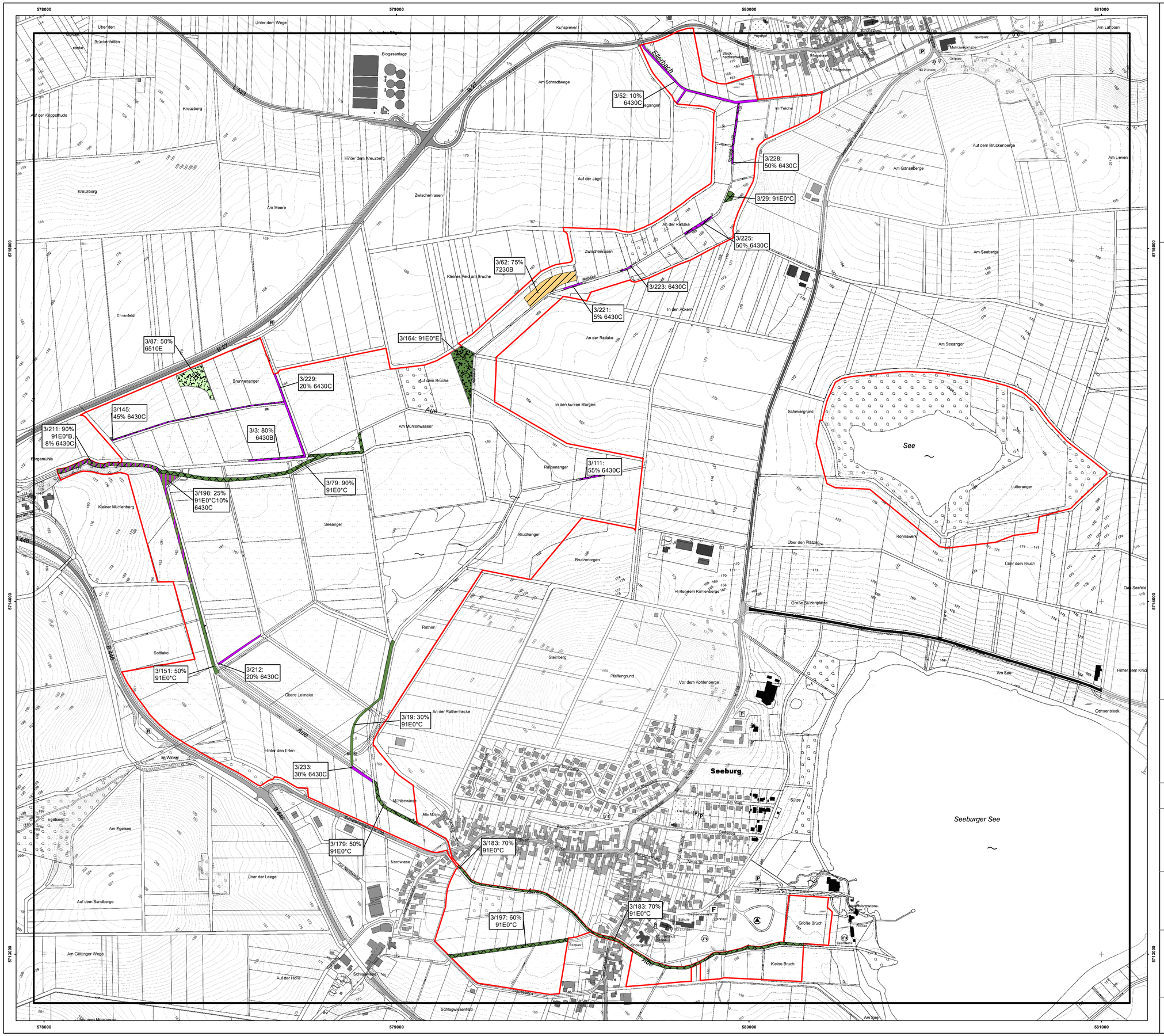

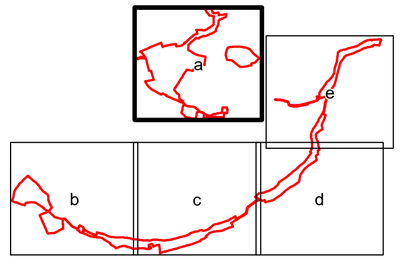

Erhaltungsgrad (erster Hauptcode)

- B gut
- C mittel bis schlecht

Entwicklungsfläche

- E Entwicklungsfläche

Offenland

LRT 6430	Feuchte Hochstaudenfluren der planaren und montanen bis alpinen Stufe
LRT 6510	Magere Flachland-Mähwiesen (*Alopecurus pratensis*, *Sanguisorba officinalis*)
LRT 7230	Kalkreiche Niedermoore

Wald

LRT 91E0	Auen-Wälder mit *Alnus glutinosa* und *Fraxinus excelsior* (Alno-Padion, Alnion incanae, Salicion albae)

Komplex-LRT

- LRT 91E0*/LRT 6430
- FFH-Gebiet "Seeanger, Retlake, Suhle"

Signifikante Lebensraumtypen: LRT 6410, LRT 6430, LRT 6510, LRT 7230, LRT 91E0*

Nicht-signifikante Lebensraumtypen: LRT 3260

Labelstruktur

3/211 97 %/3% 91E0/6430	Polygonkurznummer Anteil an der LRT-Fläche LRT	3/211:97 % 91E0 3 % 6430

EUROPÄISCHE UNION
Europäischer Landwirtschaftsfonds für die Entwicklung des ländlichen Raums - ELER
Hier investiert Europa in die ländlichen Gebiete

Managementplan für das FFH-Gebiet 139 „Seeanger, Retlake, Suhletal“

Karte 3a: FFH-Lebensraumtypen

Auftraggeber:
Landkreis Göttingen
Fachbereich Umwelt
Fachdienst Natur und Boden 70.12
Reinhäuser Landstraße 4
37083 Göttingen

Auftragnehmer:
RANA – Büro für Ökologie und Naturschutz Frank Meyer
Mühlweg 39
06114 Halle (Saale)
0345 131 75 81
info@rana-halle.de
www.rana-halle.de

Bearbeitung: Dr. Anselm Krumbiegel
Datengrundlage: LRT-Basiserfassung: Jutta Baumgart, Georg Grobmeyer (2007)
GIS/Kartographie: Dr. Ingo Michalak, Dipl.-Geogr. Janine Weber
Kartengrundlage: AK5: Auszug aus den Geodaten des Landesamtes für Geoinformation und Landesvermessung Niedersachsen

© 2022 LGLN, dl-de/by-2-0

Anfertigungsdatum: 21.03.2024

0 100 200 300 Meter
1:5.000
N

ETRS 1989 UTM Zone 32N; EPSG: 25832

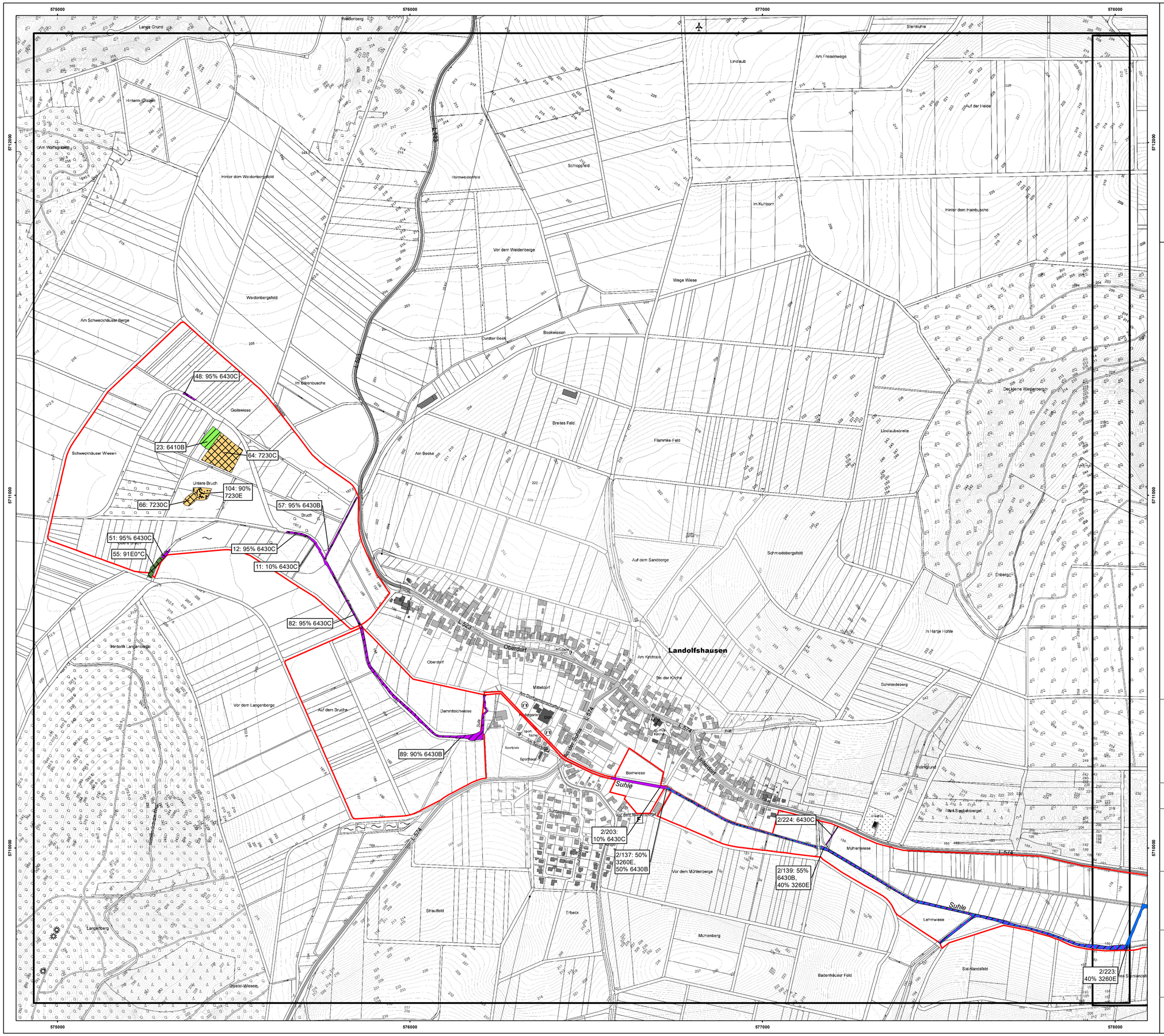

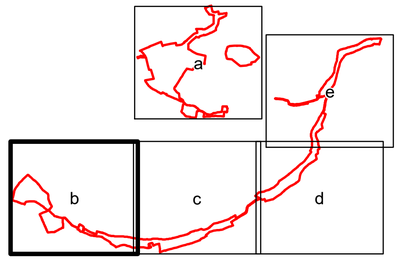

Erhaltungsgrad (erster Hauptcode)

- B gut
- C mittel bis schlecht

Entwicklungsfläche

- E Entwicklungsfläche

Offenland

LRT 3260	Flüsse der planaren bis montanen Stufe mit Vegetation des Ranunculion fluitantis und Callitricho-Batrachion
LRT 6410	Pfeifengraswiesen auf kalkreichem Boden, torfigen und tonig-schluffigen Böden (Molinion caeruleae)
LRT 6430	Feuchte Hochstaudenfluren der planaren und montanen bis alpinen Stufe
LRT 7230	Kalkreiche Niedermoore

Wald

LRT 91E0	Auen-Wälder mit *Alnus glutinosa* und *Fraxinus excelsior* (Alno-Padion, Alnion incanae, Salicion albae)

Komplex-LRT

- LRT 3260/LRT 6430
- FFH-Gebiet "Seeanger, Retlake, Suhle"

Signifikante Lebensraumtypen: LRT 6410, LRT 6430, LRT 6510, LRT 7230, LRT 91E0*

Nicht-signifikante Lebensraumtypen: LRT 3260

Labelstruktur

3/211 97 %/3% 91E0/6430	Polygonkurznummer Anteil an der LRT-Fläche LRT	3/211:97 % 91E0 3 % 6430

EUROPÄISCHE UNION
Europäischer Landwirtschaftsfonds für die Entwicklung des ländlichen Raums - ELER
Hier investiert Europa in die ländlichen Gebiete

Managementplan für das FFH-Gebiet 139 „Seeanger, Retlake, Suhletal“

Karte 3b: FFH-Lebensraumtypen

Auftraggeber:
Landkreis Göttingen
Fachbereich Umwelt
Fachdienst Natur und Boden 70.12
Reinhäuser Landstraße 4
37083 Göttingen

Auftragnehmer:
RANA – Büro für Ökologie und Naturschutz Frank Meyer
Mühlweg 39
06114 Halle (Saale)
0345 131 75 81
info@rana-halle.de
www.rana-halle.de

Bearbeitung: Dr. Anselm Krumbiegel
Datengrundlage: LRT-Basiserfassung: Jutta Baumgart, Georg Grobmeyer (2007)
GIS/Kartographie: Dr. Ingo Michalak, Dipl.-Geogr. Janine Weber
Kartengrundlage: AK5: Auszug aus den Geodaten des Landesamtes für Geoinformation und Landesvermessung Niedersachsen
© 2022 LGLN, dl-de/by-2-0
Anfertigungsdatum: 21.03.2024

0 100 200 300 Meter
1:5.000
N

ETRS 1989 UTM Zone 32N; EPSG: 25832

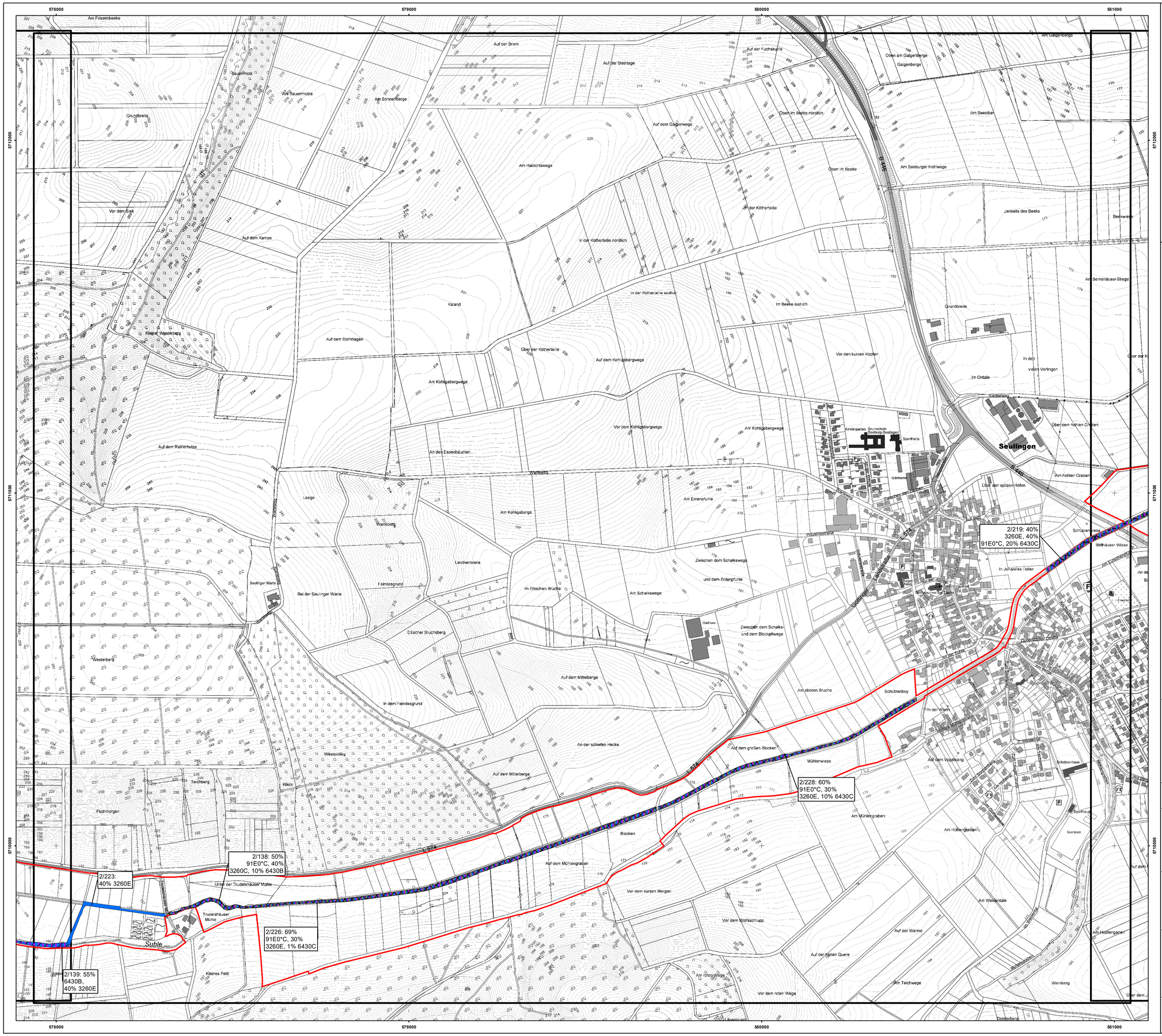
578000
579000
580000
581000
5712000
5711000
5710000
2/219: 40%
3260E, 40%
91E0*C, 20% 6430C
2/228: 60%
91E0*C, 30%
3260E, 10% 6430C
2/138: 50%
91E0*C, 40%
3260C, 10% 6430B
2/223:
40% 3260E
2/226: 69%
91E0*C, 30%
3260E, 1% 6430C
2/139: 55%
6430B,
40% 3260E
Seulingen
Suhle
Unter der Trudelshäuser Mühle
Trudelshäuser Mühle
Bei der Seulinger Warte
Seulinger Warte
Kleines Feld
Fluthmorgen
Westerberg
Teichberg
Kläck
Leege
Wartberg
Lerchenbreite
Feindesgrund
Im Elischen Bruche
Elischer Bruchsberg
In dem Feindesgrund
Auf dem Mittelberge
Am Schalkswege
Zwischen dem Schalkswege
und dem Entenpfuhle
Zwischen dem Schalks-
und dem Blockenwege
Am Entenpfuhle
Am Kohlgsberge
An den Eisenbäumen
Auf dem Reinerholze
Auf dem Dornhagen
Kaland
Über der Kothertelle
Auf dem Kohlgsbergwege
Am Kohlgsbergwege
Vor dem Kohlgsbergwege
In der Kothertelle nördlich
In der Kothertelle südlich
Auf dem Gaßenwege
Am Habichtswege
Vor dem Siek
Auf dem Karroe
Auf der Steinlage
Auf der Briem
Auf der Fuchskuhle
Oben im Beeke nördlich
Oben im Beeke
Im Beeke südlich
Vor den kurzen Kopfen
Am Seeoiber
Am Seeburger Hohlwege
Jenseits des Beeks
Beekwiese
Am Bernshäuser Stege
Grundbreite
Im Orttale
In den
vielen Vorlingen
Über dem hohlen Graben
Zum hohlen Graben
Über den spitzen Höfen
Am Galgenberge
Oben am Galgenberge
Galgenberge
Kindergarten
Grundschule
Seebug-Seulingen
Sporthalle
Gärtnerei
Schützenwiese
Böllhäuser Wiese
In Johannes Höfen
Am Eulschlage
Schützenboy
In der Wöhn
Auf dem Vogelsang
Schützenhaus
Sportplatz
Am Mühlengraben
Am Hüttengraben
Blocken
Auf dem großen Blocken
Mühlerwiese
Auf dem Mühlengraben
Vor dem kurzen Morgen
Vor dem Wolfsschlupp
Am Weidentale
Auf der Wanne
Auf der hohen Quere
Am roten Wege
Vor dem roten Wege
Am Teichwege
Weinberg
Am Hoffengarten
Deisterberg
Göttingen
Northeim
Bad Gandersheim
Kreiensen
Salzderhelden
Bad Karlshafen
Holzminden
Höxter
Bad Pyrmont
Hameln
Hannover
Hildesheim
Braunschweig
Wolfenbüttel
Wolfsburg
Magdeburg
Kassel
Fulda
Eisenach
Erfurt
Nordhausen
Leipzig
Halle
Dessau
Bad Lauterberg
Osterode
Clausthal-Zellerfeld
Goslar
Bad Harzburg
Wernigerode
Quedlinburg
Aschersleben
Bernburg
Köthen
Bitterfeld
Wittenberg
Lutherstadt
Dessau-Roßlau
Zerbst
Bad Frankenhausen
Sondershausen
Mühlhausen
Eisenach
Gotha
Ilmenau
Arnstadt
Suhl
Meiningen
Hildburghausen
Sonneberg
Coburg
Kronach
Kulmbach
Bayreuth
Hof
Selb
Marktredwitz
Weiden
Amberg
Regensburg
Passau
Straubing
Landshut
Ingolstadt
Nürnberg
Bamberg
Würzburg
Aschaffenburg
Frankfurt
Mainz
Wiesbaden
Koblenz
Trier
Saarbrücken
Mannheim
Karlsruhe
Stuttgart
Heilbronn
Ulm
Augsburg
Kaufbeuren
Kempten
Lindau
Bodensee
Ravensburg
Friedrichshafen
Tübingen
Reutlingen
Rottenburg
Sigmaringen
Tuttlingen
Villingen-Schwenningen
Freiburg
Lörrach
Waldshut
Konstanz
Rottweil
Offenburg
Baden-Baden
Karlsruhe
Landau
Speyer
Ludwigshafen
Kaiserslautern
Pirmasens
Saarbrücken
Saarlouis
Merzig
Homburg
Saarpfalz
Neustadt
Bad Dürkheim
Worms
Darmstadt
Aschaffenburg
Miltenberg
Wertheim
Tauberbischofsheim
Bad Mergentheim
Crailsheim
Schwäbisch Hall
Ansbach
Fürth
Erlangen
Bayreuth
Kulmbach
Bamberg
Coburg
Hof
Weiden
Amberg
Regensburg
Straubing
Passau
Deggendorf
Landshut
Ingolstadt
Nördlingen
Donauwörth
Augsburg
Kaufbeuren
Kempten
Memmingen

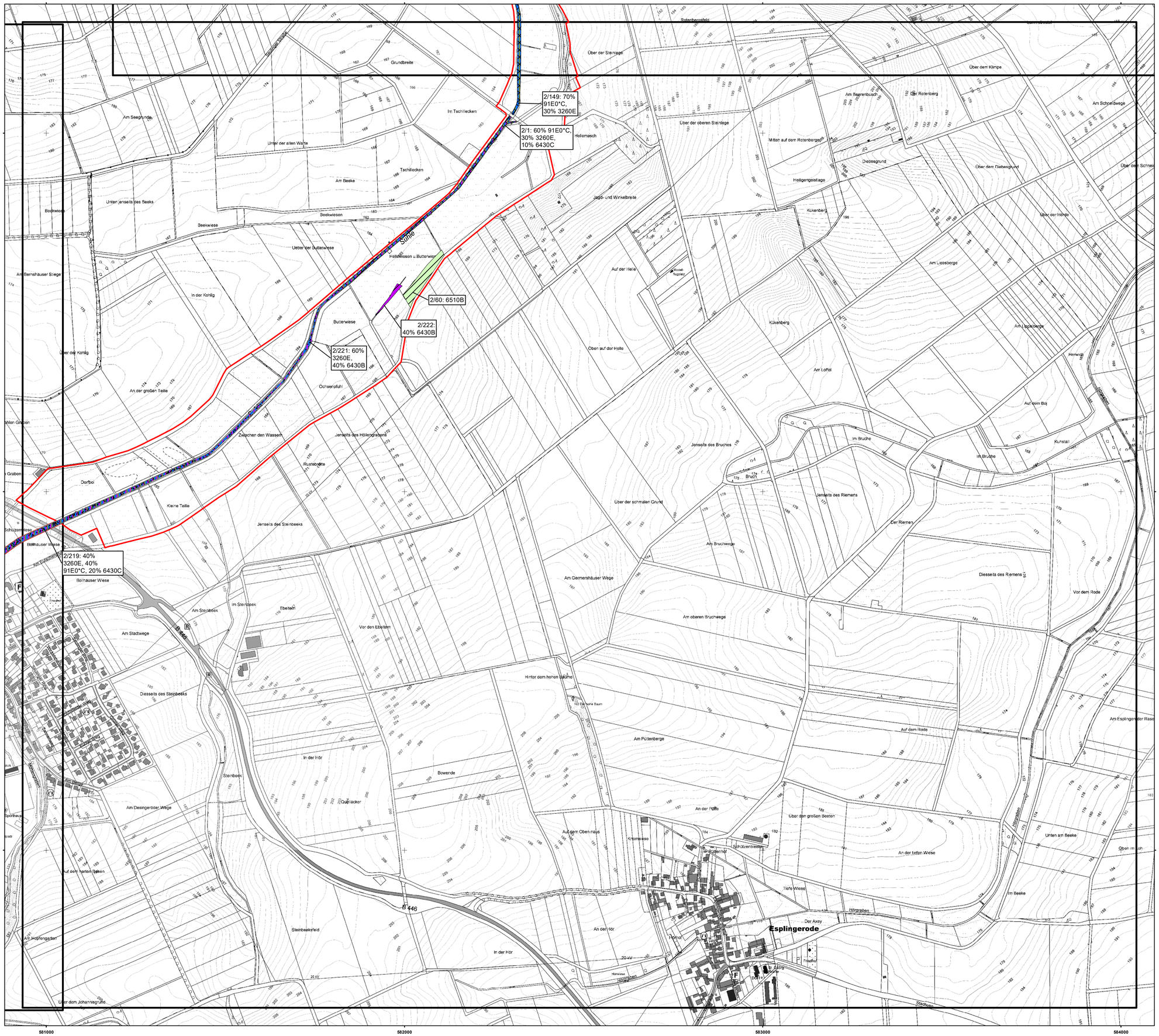

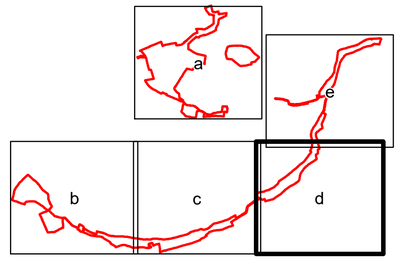

Erhaltungsgrad (erster Hauptcode)

- B gut
- C mittel bis schlecht

Entwicklungsfläche

- E Entwicklungsfläche

Offenland

- LRT 6430 — Feuchte Hochstaudenfluren der planaren und montanen bis alpinen Stufe
- LRT 6510 — Magere Flachland-Mähwiesen (*Alopecurus pratensis*, *Sanguisorba officinalis*)

Komplex-LRT

- LRT 3260/LRT 6430
- LRT 3260/LRT 91E0*
- LRT 3260/LRT 6430/LRT 91E0*
- FFH-Gebiet "Seeanger, Retlake, Suhle"

Signifikante Lebensraumtypen: LRT 6410, LRT 6430, LRT 6510, LRT 7230, LRT 91E0*

Nicht-signifikante Lebensraumtypen: LRT 3260

Labelstruktur

3/211 97 %/3% 91E0/6430	Polygonkurznummer Anteil an der LRT-Fläche LRT	3/211:97 % 91E0 3 % 6430

EUROPÄISCHE UNION
Europäischer Landwirtschaftsfonds für die Entwicklung des ländlichen Raums - ELER
Hier investiert Europa in die ländlichen Gebiete

Managementplan für das FFH-Gebiet 139 „Seeanger, Retlake, Suhletal“

Karte 3d: FFH-Lebensraumtypen

Auftraggeber:
Landkreis Göttingen
Fachbereich Umwelt
Fachdienst Natur und Boden 70.12
Reinhäuser Landstraße 4
37083 Göttingen

Auftragnehmer:
RANA – Büro für Ökologie und Naturschutz Frank Meyer
Mühlweg 39
06114 Halle (Saale)
0345 131 75 81
info@rana-halle.de
www.rana-halle.de

Bearbeitung: Dr. Anselm Krumbiegel
Datengrundlage: LRT-Basiserfassung: Jutta Baumgart, Georg Grobmeyer (2007)
GIS/Kartographie: Dr. Ingo Michalak, Dipl.-Geogr. Janine Weber
Kartengrundlage: AK5: Auszug aus den Geodaten des Landesamtes für Geoinformation und Landesvermessung Niedersachsen
© 2022 LGLN, dl-de/by-2-0
Anfertigungsdatum: 21.03.2024

0 100 200 300 Meter — 1:5.000

N

ETRS 1989 UTM Zone 32N; EPSG: 25832

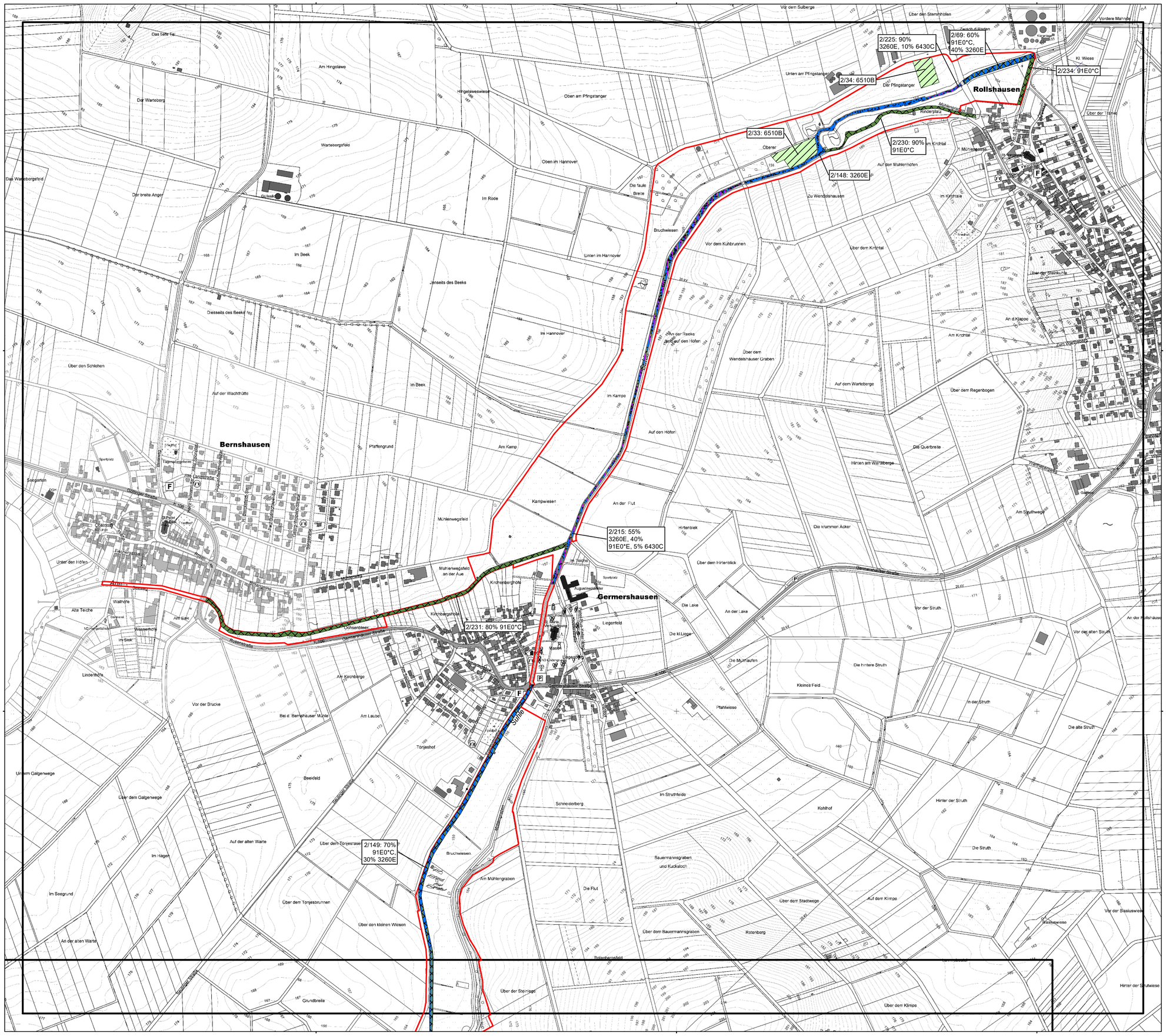

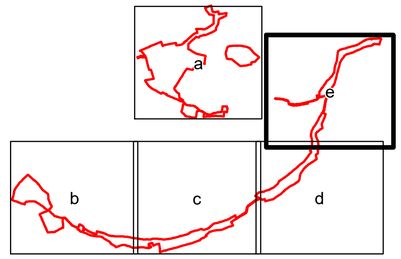

Erhaltungsgrad (erster Hauptcode)

- B gut
- C mittel bis schlecht

Entwicklungsfläche

- E Entwicklungsfläche

Offenland

- LRT 3260 — Flüsse der planaren bis montanen Stufe mit Vegetation des Ranunculion fluitantis und Callitricho-Batrachion
- LRT 6510 — Magere Flachland-Mähwiesen (*Alopecurus pratensis*, *Sanguisorba officinalis*)

Wald

- LRT 91E0 — Auen-Wälder mit *Alnus glutinosa* und *Fraxinus excelsior* (Alno-Padion, Alnion incanae, Salicion albae)

Komplex-LRT

- LRT 3260/LRT 6430
- LRT 3260/LRT 91E0*
- LRT 3260/LRT 6430/LRT 91E0*
- FFH-Gebiet "Seeanger, Retlake, Suhle"

Signifikante Lebensraumtypen: LRT 6410, LRT 6430, LRT 6510, LRT 7230, LRT 91E0*

Nicht-signifikante Lebensraumtypen: LRT 3260

Labelstruktur

3/211	Polygonkurznummer	3/211:97 % 91E0
97 %/3%	Anteil an der LRT-Fläche	3 % 6430
91E0/6430	LRT	

EUROPÄISCHE UNION
Europäischer Landwirtschaftsfonds für die Entwicklung des ländlichen Raums - ELER
Hier investiert Europa in die ländlichen Gebiete

Managementplan für das FFH-Gebiet 139 „Seeanger, Retlake, Suhletal“

Karte 3e: FFH-Lebensraumtypen

Auftraggeber:
Landkreis Göttingen
Fachbereich Umwelt
Fachdienst Natur und Boden 70.12
Reinhäuser Landstraße 4
37083 Göttingen

Auftragnehmer:
RANA – Büro für Ökologie und Naturschutz Frank Meyer
Mühlweg 39
06114 Halle (Saale)
0345 131 75 81
info@rana-halle.de
www.rana-halle.de

Bearbeitung:	Dr. Anselm Krumbiegel
Datengrundlage:	LRT-Basiserfassung: Jutta Baumgart, Georg Grobmeyer (2007)
GIS/Kartographie:	Dr. Ingo Michalak, Dipl.-Geogr. Janine Weber
Kartengrundlage:	AK5: Auszug aus den Geodaten des Landesamtes für Geoinformation und Landesvermessung Niedersachsen © 2022 LGLN, dl-de/by-2-0
Anfertigungsdatum:	21.03.2024

0 100 200 300 Meter — 1:5.000

ETRS 1989 UTM Zone 32N; EPSG: 25832

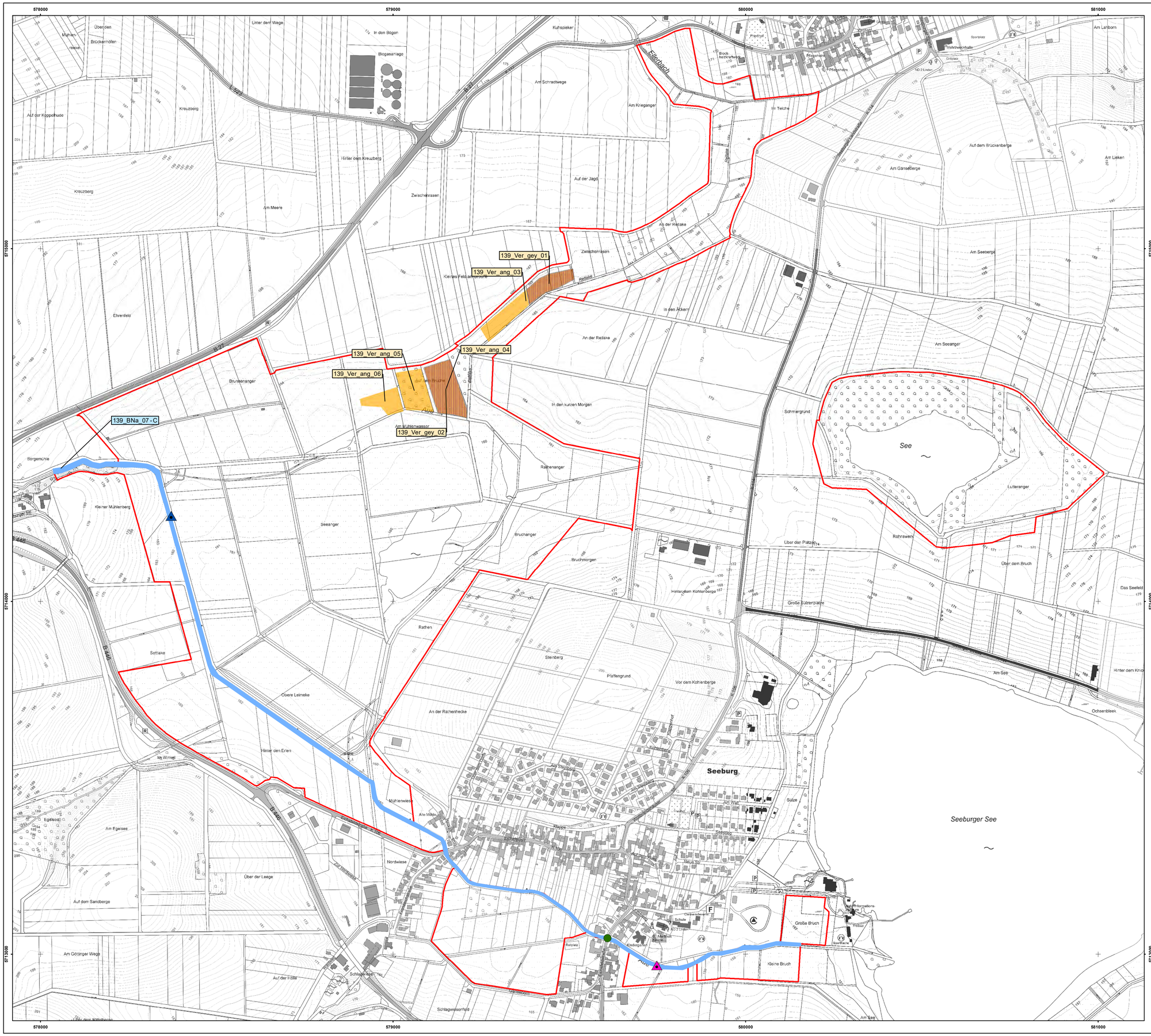
578000
579000
580000
581000
5715000
5714000
5713000
139_Ver_gey_01
139_Ver_ang_03
139_Ver_ang_05
139_Ver_ang_06
139_Ver_ang_04
139_Ver_gey_02
139_BNa_07-C
Seeburg
Seeburger See
See
Ellerbach
Retlake
Suhle
Biogasanlage
Kleiner Mühlenberg
Borgemühle
Sottlake
Obere Leimeke
Hinter den Erlen
Am Egelsee
Über der Leege
Auf dem Sandberge
Am Göttinger Wege
Auf der Hölle
Schlagwasserfeld
Nordwiese
Mühlenwiese
Alte Mühle
Rathen
Steinberg
Pfaffengrund
Vor dem Kohlenberge
An der Rathenhecke
Hinter dem Kohlenberge
Bruchmorgen
Bruchanger
Seeanger
Brunnenanger
Ehrenfeld
Kreuzberg
Auf der Koppelhude
Am Meere
Hinter dem Kreuzberg
Zwischenrasen
Auf der Jagd
Am Kriegsanger
Am Schraotwege
Kuhspieker
In den Bögen
Unter dem Wege
Überden
Mühlen
Brückenhöfen
Am Lanborn
Auf dem Brückenberge
Am Gänseberge
Am Lieken
Am Seeberge
Am Seeanger
Schmergrund
In den kurzen Morgen
Rainenanger
Lutteranger
Über den Plätzen
Rohnswerk
Über dem Bruch
Große Sülzenplatze
Am See
Ochsenbleek
Das Seefeld
Große Bruch
Kleine Bruch
Kindergarten
Schule
Friedhof
Kirche
Sportplatz
Mehrzweckhalle
Grillplatz
Pfarrhaus
Pfarrgarten
Bauernmarkt
Kornmarkt
Am Markt
Am Wall
Sülze
Seepfad
Klappe
Am Seebad
Am Mühlenwasser
Auf dem Bruche
Hinter dem Knie
Hinter dem Mühlberge
Am Winkel
Am Seebad
Schulstraße
Dorfstraße
Hauptstraße
Kleine Straße
Am Kirchhofe
Am Pfarrgarten
Am Kindergarten
Am Sportplatz
Am Bruch
Am Rathaus
Am Dorfanger
Am Kleinen Bruch
Am Kleinen Feld
Am Schulgarten

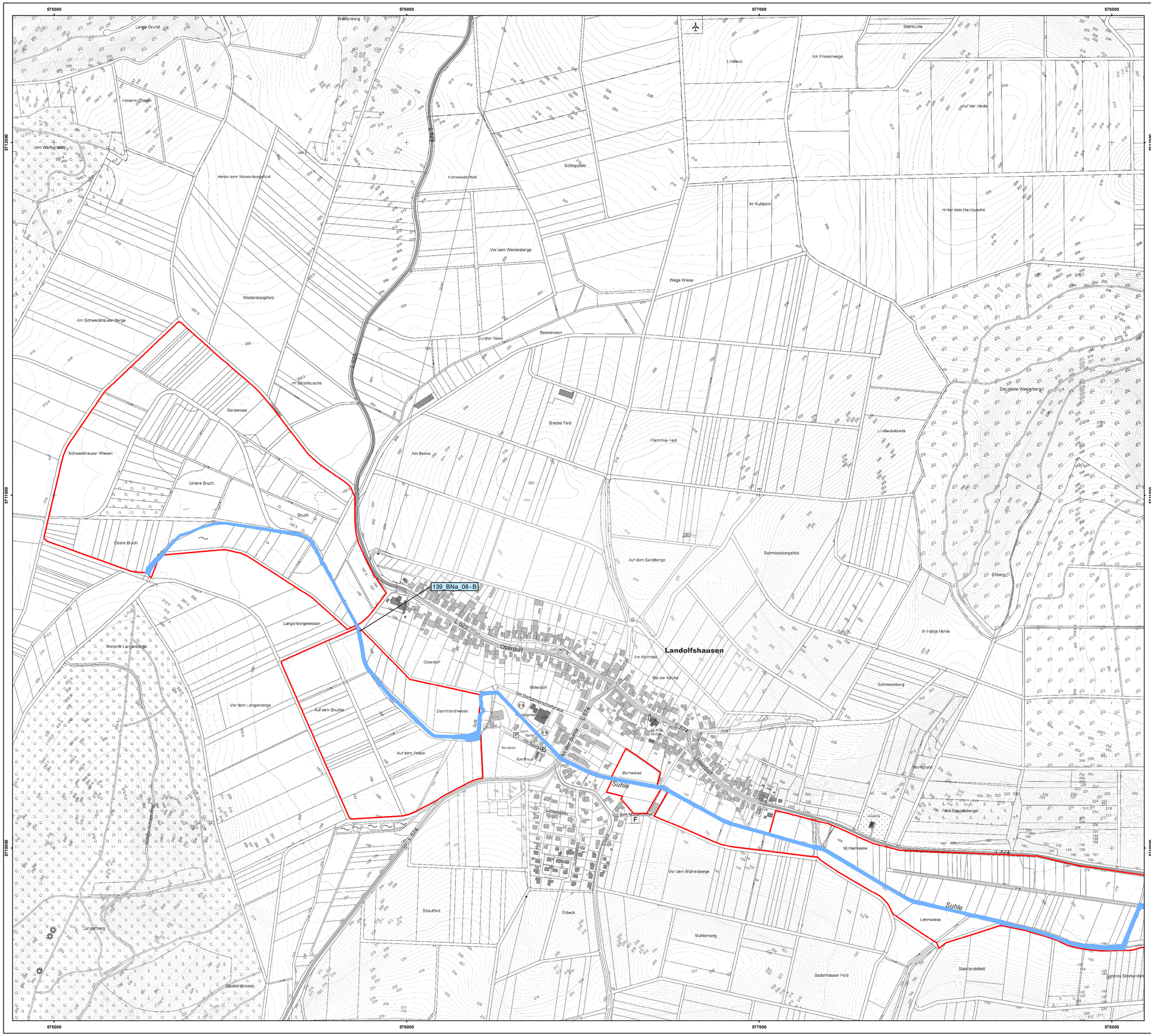

Weichtiere

Schmale Windelschnecke

Vierzähnige Windelschnecke

Abk	Deutscher Name	Wissenschaftlicher Name	RL D	RL NI	FFH	BNatSchG
Vert_ang	Schmale Windelschnecke	*Vertigo angustior*	3	2	II	-
Vert_gey	Vierzähnige Windelschnecke	*Vertigo geyeri*	1	1	II	-

Eine Bewertung des Erhaltungszustandes erfolgte nur zusammengefasst für die Habitatflächen. Es ergeben sich folgende Erhaltungszustände:
Vertigo angustior (139_Vertang_ 03/-04): A
Vertigo geyeri: (139_Vertgey_01/-02): B

Fische und Rundmäuler

Bachneunauge Habitatfläche

Bitterling

Groppe

Abk	Deutscher Name	Wissenschaftlicher Name	RL D	RL NI	FFH	BNatSchG
BNa	Bachneunauge	*Lampetra planeri*	-	V	II	b
Bit	Bitterling	*Rhodeus amarus*	-	3	II	-
Gro	Groppe	*Cottus gobio*	-	V	II	-

Fischotter

Nachweis 2019

Nachweis 2021

Abk	Deutscher Name	Wissenschaftlicher Name	RL D	RL Ni	FFH	BNatSchG
FiO	Fischotter	*Lutra lutra*	3	1	II	s

FFH-Gebiet "Seeanger, Retlake, Suhle"

Labelstruktur

Habitatflächen

139_BNa_07 ID der Habitatfläche
BNa Artabkürzung
C Gesamtbewertung der Habitatfläche

139_BNa-07

RL D: Rote Liste Deutschland, RL NI: Rote Liste Niedersachsen, BNatSchG: Bundesnaturschutzgesetz
1: vom Aussterben bedroht, 2: stark gefährdet, 3: gefährdet, V: Vorwarnliste,
b: besonders geschützt, s: streng geschützt

EUROPÄISCHE UNION
Europäischer Landwirtschaftsfonds für die Entwicklung des ländlichen Raums - ELER
Hier investiert Europa in die ländlichen Gebiete

Managementplan für das FFH-Gebiet 139 „Seeanger, Retlake, Suhletal“

Karte 4b: FFH-Arten und sonstige Arten mit Bedeutung

Auftraggeber:

Landkreis Göttingen
Fachbereich Umwelt
Fachdienst Natur und Boden 70.12
Reinhäuser Landstraße 4
37083 Göttingen

Auftragnehmer:

RANA – Büro für Ökologie und Naturschutz Frank Meyer
Mühlweg 39
06114 Halle (Saale)
0345 131 75 81
info@rana-halle.de
www.rana-halle.de

Datengrundlage (Nachrichtliche Übernahme):
Weichtiere: Tierartenerfassungsprogramm (NLWKN), Dipl. Ing. Hajo Kbialka (2003, 2016)
Fische: LAVES (2014, 2016)
Fischotter: Tierartenerfassungsprogramm (NLWKN) Aktionsplan Fischotter südliches Niedersachsen (2021)

GIS/Kartographie: Dipl.-Geogr. Janine Weber

Kartengrundlage: AK5: Auszug aus den Geodaten des Landesamtes für Geoinformation und Landesvermessung Niedersachsen
© 2022 LGLN, dl-de/by-2-0

Anfertigungsdatum: 21.03.2024

0 100 200 300 Meter 1:5.000

ETRS 1989 UTM Zone 32N; EPSG: 25832

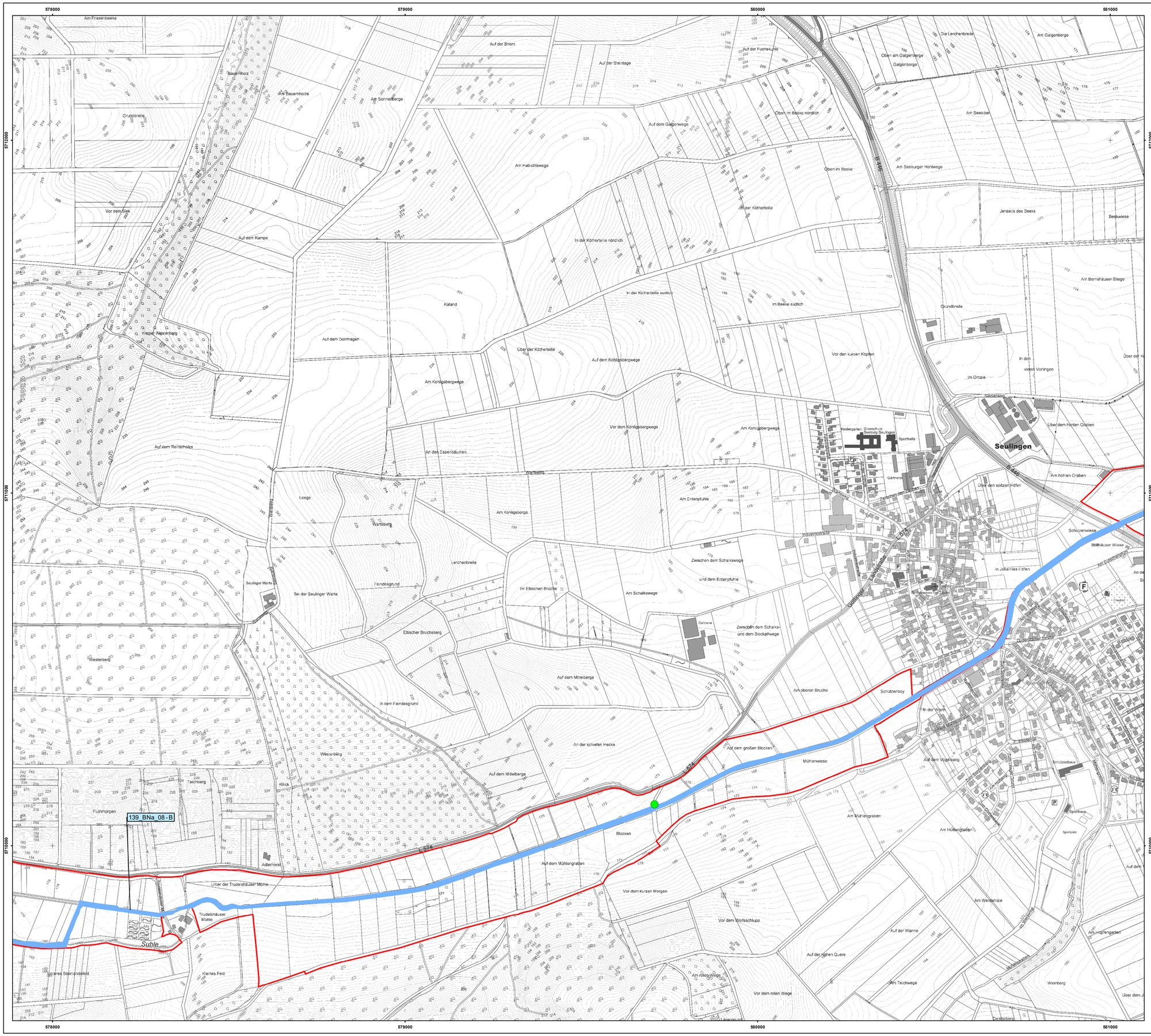

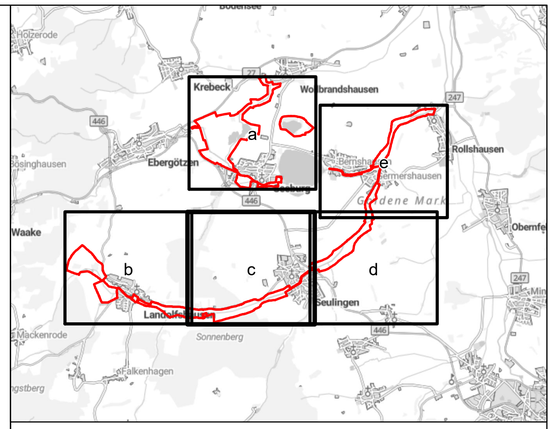

Weichtiere

Schmale Windelschnecke

Vierzähnige Windelschnecke

Abk	Deutscher Name	Wissenschaftlicher Name	RL D	RL NI	FFH	BNatSchG
Vert_ang	Schmale Windelschnecke	*Vertigo angustior*	3	2	II	-
Vert_gey	Vierzähnige Windelschnecke	*Vertigo geyeri*	1	1	II	-

Eine Bewertung des Erhaltungszustandes erfolgte nur zusammengefasst für die Habitatflächen. Es ergeben sich folgende Erhaltungszustände:
Vertigo angustior (139_Vertang_ 03/-04): A
Vertigo geyeri: (139_Vertgey_01/-02): B

Fische und Rundmäuler

Bachneunauge Habitatfläche

Bitterling

Groppe

Abk	Deutscher Name	Wissenschaftlicher Name	RL D	RL NI	FFH	BNatSchG
BNa	Bachneunauge	*Lampetra planeri*	-	V	II	b
Bit	Bitterling	*Rhodeus amarus*	-	3	II	-
Gro	Groppe	*Cottus gobio*	-	V	II	-

Fischotter

Nachweis 2019

Nachweis 2021

Abk	Deutscher Name	Wissenschaftlicher Name	RL D	RL Ni	FFH	BNatSchG
FiO	Fischotter	*Lutra lutra*	3	1	II	s

FFH-Gebiet "Seeanger, Retlake, Suhle"

Labelstruktur

Habitatflächen

139_BNa_07 ID der Habitatfläche
BNa Artabkürzung
C Gesamtbewertung der Habitatfläche

139_BNa-07

RL D: Rote Liste Deutschland, RL NI: Rote Liste Niedersachsen, BNatSchG: Bundesnaturschutzgesetz
1: vom Aussterben bedroht, 2: stark gefährdet, 3: gefährdet, V: Vorwarnliste,
b: besonders geschützt, s: streng geschützt

EUROPÄISCHE UNION
Europäischer Landwirtschaftsfonds für die Entwicklung des ländlichen Raums - ELER
Hier investiert Europa in die ländlichen Gebiete

Managementplan für das FFH-Gebiet 139 „Seeanger, Retlake, Suhletal“

Karte 4c: FFH-Arten und sonstige Arten mit Bedeutung

Auftraggeber:

Landkreis Göttingen
Fachbereich Umwelt
Fachdienst Natur und Boden 70.12
Reinhäuser Landstraße 4
37083 Göttingen

Auftragnehmer:

RANA – Büro für Ökologie und Naturschutz Frank Meyer
Mühlweg 39
06114 Halle (Saale)
0345 131 75 81
info@rana-halle.de
www.rana-halle.de

Datengrundlage (Nachrichtliche Übernahme): Weichtiere: Tierartenerfassungsprogramm (NLWKN), Dipl. Ing. Hajo Kbialka (2003, 2016)
Fische: LAVES (2014, 2016)
Fischotter: Tierartenerfassungsprogramm (NLWKN) Aktionsplan Fischotter südliches Niedersachsen (2021)

GIS/Kartographie: Dipl.-Geogr. Janine Weber

Kartengrundlage: AK5: Auszug aus den Geodaten des Landesamtes für Geoinformation und Landesvermessung Niedersachsen
© 2022 LGLN, dl-de/by-2-0

Anfertigungsdatum: 21.03.2024

0 100 200 300 Meter 1:5.000

ETRS 1989 UTM Zone 32N; EPSG: 25832

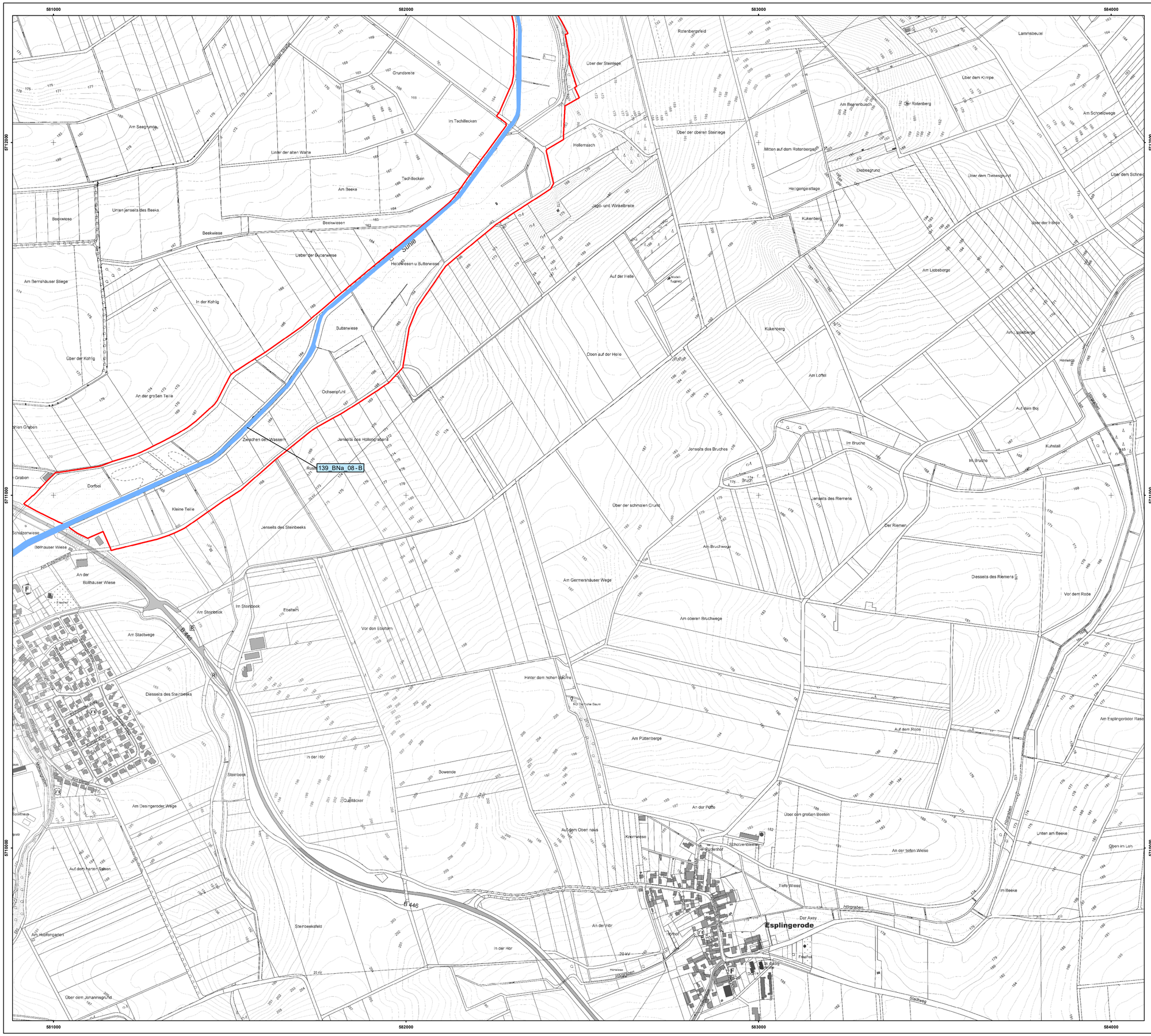

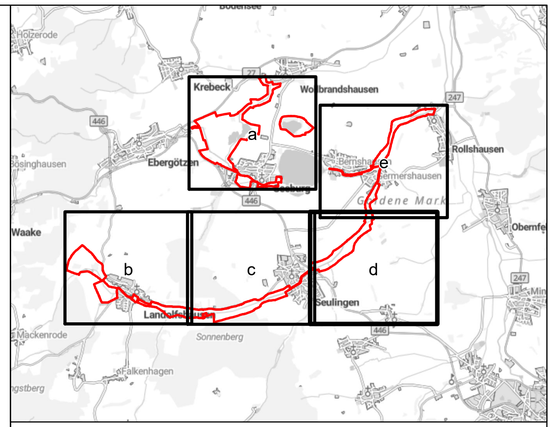

Weichtiere

Schmale Windelschnecke

Vierzähnige Windelschnecke

Abk	Deutscher Name	Wissenschaftlicher Name	RL D	RL NI	FFH	BNatSchG
Vert_ang	Schmale Windelschnecke	*Vertigo angustior*	3	2	II	-
Vert_gey	Vierzähnige Windelschnecke	*Vertigo geyeri*	1	1	II	-

Eine Bewertung des Erhaltungszustandes erfolgte nur zusammengefasst für die Habitatflächen. Es ergeben sich folgende Erhaltungszustände:
Vertigo angustior (139_Vertang_ 03/-04): A
Vertigo geyeri: (139_Vertgey_01/-02): B

Fische und Rundmäuler

Bachneunauge Habitatfläche

Bitterling

Groppe

Abk	Deutscher Name	Wissenschaftlicher Name	RL D	RL NI	FFH	BNatSchG
BNa	Bachneunauge	*Lampetra planeri*	-	V	II	b
Bit	Bitterling	*Rhodeus amarus*	-	3	II	-
Gro	Groppe	*Cottus gobio*	-	V	II	-

Fischotter

Nachweis 2019

Nachweis 2021

Abk	Deutscher Name	Wissenschaftlicher Name	RL D	RL Ni	FFH	BNatSchG
FiO	Fischotter	*Lutra lutra*	3	1	II	s

FFH-Gebiet "Seeanger, Retlake, Suhle"

Labelstruktur

Habitatflächen

139_BNa_07 ID der Habitatfläche
BNa Artabkürzung
C Gesamtbewertung der Habitatfläche

139_BNa-07

RL D: Rote Liste Deutschland, RL NI: Rote Liste Niedersachsen, BNatSchG: Bundesnaturschutzgesetz
1: vom Aussterben bedroht, 2: stark gefährdet, 3: gefährdet, V: Vorwarnliste,
b: besonders geschützt, s: streng geschützt

EUROPÄISCHE UNION
Europäischer Landwirtschaftsfonds für die Entwicklung des ländlichen Raums - ELER
Hier investiert Europa in die ländlichen Gebiete

Managementplan für das FFH-Gebiet 139 „Seeanger, Retlake, Suhletal“

Karte 4d: FFH-Arten und sonstige Arten mit Bedeutung

Auftraggeber:

Landkreis Göttingen
Fachbereich Umwelt
Fachdienst Natur und Boden 70.12
Reinhäuser Landstraße 4
37083 Göttingen

Auftragnehmer:

RANA – Büro für Ökologie und Naturschutz Frank Meyer
Mühlweg 39
06114 Halle (Saale)
0345 131 75 81
info@rana-halle.de
www.rana-halle.de

Datengrundlage (Nachrichtliche Übernahme): Weichtiere: Tierartenerfassungsprogramm (NLWKN), Dipl. Ing. Hajo Kbialka (2003, 2016)
Fische: LAVES (2014, 2016)
Fischotter: Tierartenerfassungsprogramm (NLWKN)
Aktionsplan Fischotter südliches Niedersachsen (2021)

GIS/Kartographie: Dipl.-Geogr. Janine Weber

Kartengrundlage: AK5: Auszug aus den Geodaten des Landesamtes für Geoinformation und Landesvermessung Niedersachsen
© 2022 LGLN, dl-de/by-2-0

Anfertigungsdatum: 21.03.2024

0 100 200 300 Meter 1:5.000

ETRS 1989 UTM Zone 32N; EPSG: 25832

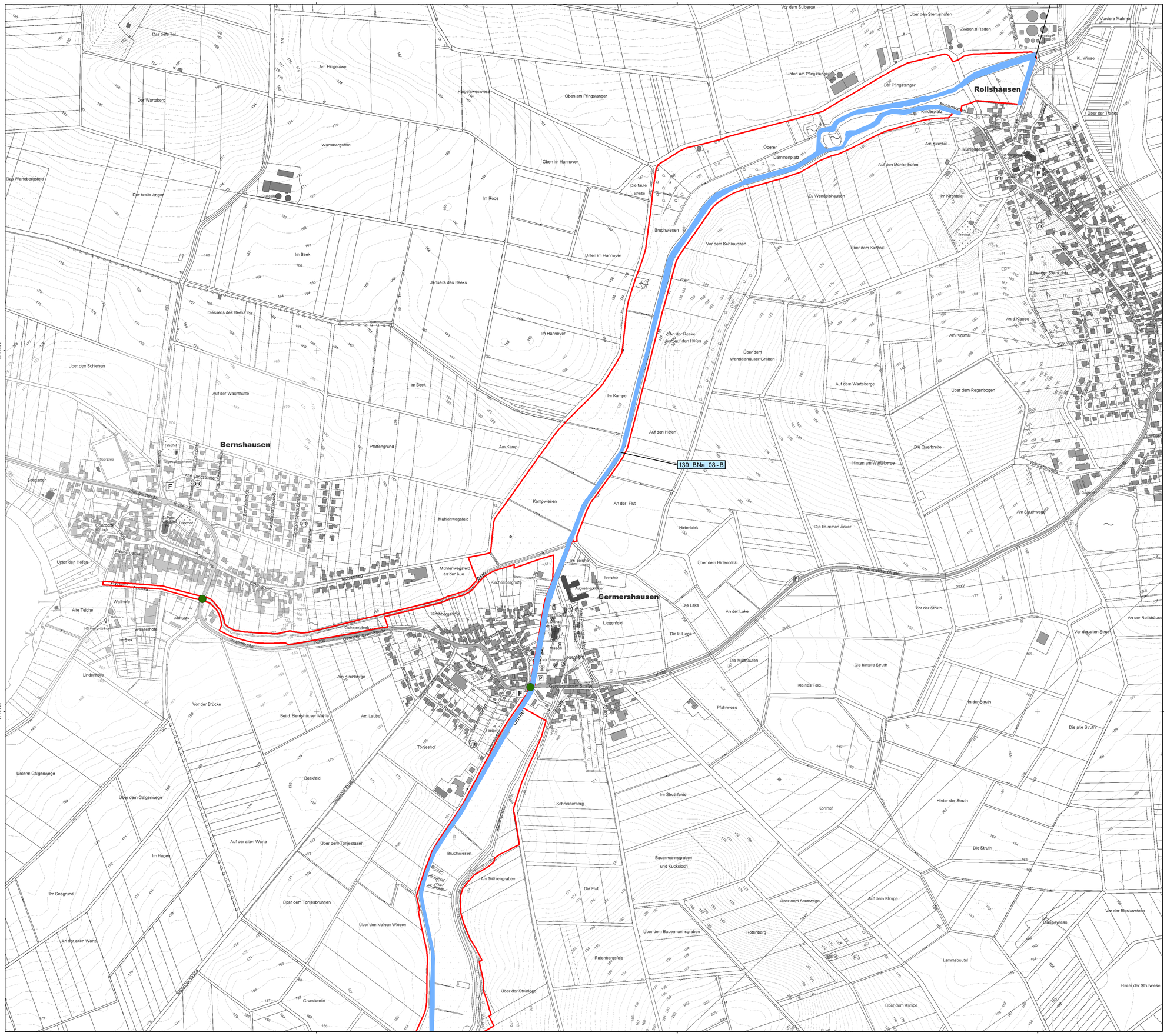

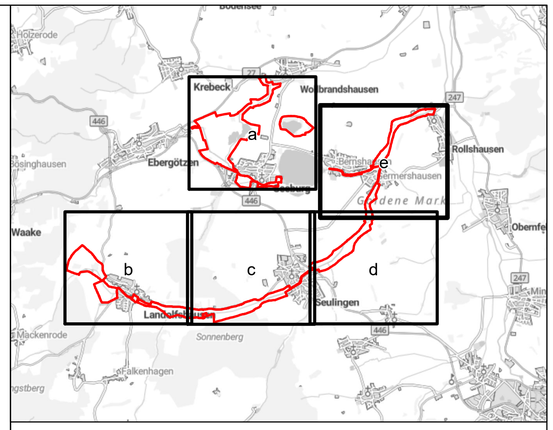

Weichtiere

Schmale Windelschnecke

Vierzähnige Windelschnecke

Abk	Deutscher Name	Wissenschaftlicher Name	RL D	RL NI	FFH	BNatSchG
Vert_ang	Schmale Windelschnecke	*Vertigo angustior*	3	2	II	-
Vert_gey	Vierzähnige Windelschnecke	*Vertigo geyeri*	1	1	II	-

Eine Bewertung des Erhaltungszustandes erfolgte nur zusammengefasst für die Habitatflächen. Es ergeben sich folgende Erhaltungszustände:
Vertigo angustior (139_Vertang_ 03/-04): A
Vertigo geyeri: (139_Vertgey_01/-02): B

Fische und Rundmäuler

Bachneunauge Habitatfläche

Bitterling

Groppe

Abk	Deutscher Name	Wissenschaftlicher Name	RL D	RL NI	FFH	BNatSchG
BNa	Bachneunauge	*Lampetra planeri*	-	V	II	b
Bit	Bitterling	*Rhodeus amarus*	-	3	II	-
Gro	Groppe	*Cottus gobio*	-	V	II	-

Fischotter

Nachweis 2019

Nachweis 2021

Abk	Deutscher Name	Wissenschaftlicher Name	RL D	RL Ni	FFH	BNatSchG
FiO	Fischotter	*Lutra lutra*	3	1	II	s

FFH-Gebiet "Seeanger, Retlake, Suhle"

Labelstruktur

Habitatflächen

139_BNa_07 ID der Habitatfläche
BNa Artabkürzung
C Gesamtbewertung der Habitatfläche

139_BNa-07

RL D: Rote Liste Deutschland, RL NI: Rote Liste Niedersachsen, BNatSchG: Bundesnaturschutzgesetz
1: vom Aussterben bedroht, 2: stark gefährdet, 3: gefährdet, V: Vorwarnliste,
b: besonders geschützt, s: streng geschützt

EUROPÄISCHE UNION
Europäischer Landwirtschaftsfonds für die Entwicklung des ländlichen Raums - ELER
Hier investiert Europa in die ländlichen Gebiete

Managementplan für das FFH-Gebiet 139 „Seeanger, Retlake, Suhletal“

Karte 4e: FFH-Arten und sonstige Arten mit Bedeutung

Auftraggeber:

Landkreis Göttingen
Fachbereich Umwelt
Fachdienst Natur und Boden 70.12
Reinhäuser Landstraße 4
37083 Göttingen

Auftragnehmer:

RANA – Büro für Ökologie und Naturschutz Frank Meyer
Mühlweg 39
06114 Halle (Saale)
0345 131 75 81
info@rana-halle.de
www.rana-halle.de

Datengrundlage (Nachrichtliche Übernahme): Weichtiere: Tierartenerfassungsprogramm (NLWKN), Dipl. Ing. Hajo Kbialka (2003, 2016)
Fische: LAVES (2014, 2016)
Fischotter: Tierartenerfassungsprogramm (NLWKN) Aktionsplan Fischotter südliches Niedersachsen (2021)

GIS/Kartographie: Dipl.-Geogr. Janine Weber

Kartengrundlage: AK5: Auszug aus den Geodaten des Landesamtes für Geoinformation und Landesvermessung Niedersachsen
© 2022 LGLN, dl-de/by-2-0

Anfertigungsdatum: 21.03.2024

0 100 200 300 Meter 1:5.000

ETRS 1989 UTM Zone 32N; EPSG: 25832

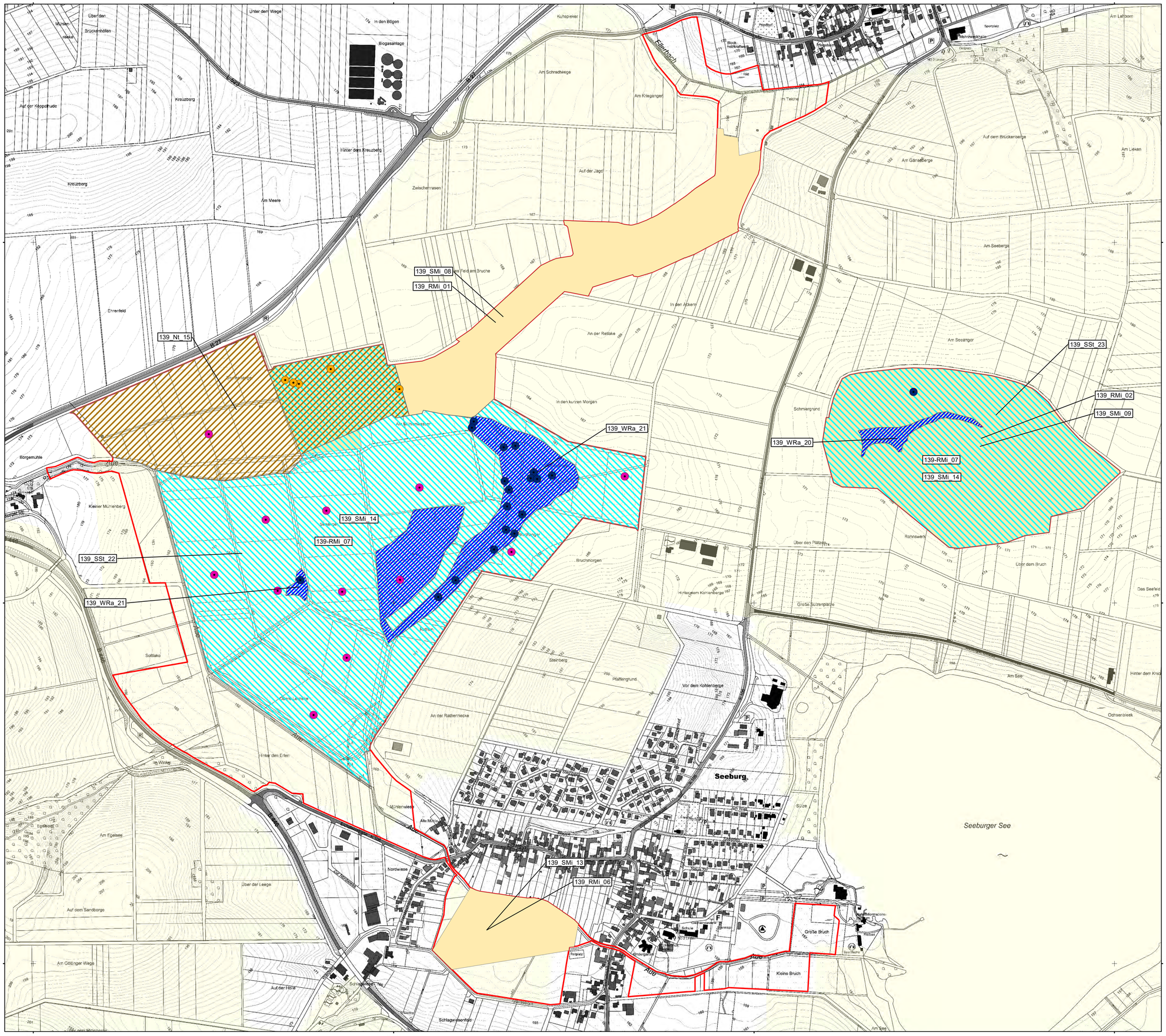
578000
579000
580000
581000
5715000
5714000
5713000
139_SMi_08
139_RMi_01
139_Nt_15
139_SSt_23
139_RMi_02
139_SMi_09
139_WRa_21
139_WRa_20
139-RMi_07
139_SMi_14
139_SSt_22
139_WRa_21
139_SMi_13
139_RMi_06
Seeburg
Seeburger See
Aue
Filerbach
Biogasanlage
Kreuzberg
Am Meere
Ehrenfeld
Borgemühle
Kleiner Mühlenberg
Sottlake
Am Schradtwege
Am Kriegsanger
Auf der Jagd
Zwischenmasen
Auf dem Bruckenberge
Am Gänseberge
Am Lieken
Am Seeberge
Am Seeanger
In den Äckern
An der Rellake
In den kurzen Morgen
Schmiergrund
Rohnswerk
Über den Plätzen
Über dem Bruch
Bruchmorgen
Hinter dem Kohlenberge
Große Sülzenplatze
Steinberg
Pfaffengrund
Vor dem Kohlenberge
An der Rathenecke
Hinter den Erlen
Im Winkel
Am Egelsee
Über der Leege
Auf dem Sandberge
Am Göttinger Wege
Auf der Höhe
Schlagweisenfeld
Nordwiese
Müntenwiese
Am See
Ochsenbleek
Hinter dem Knick
Das Seefeld
Große Bruch
Kleine Bruch
Sülze
Sportplatz
Kindergarten
Schule
Friedhof
Rathaus
Bushaltestelle
Kuhsprekel
Unter dem Wege
In den Bögen
Über den Brückenhöfen
Auf der Kappelmude
Hinter dem Kreuzberg
Am Lathoorn
Am Teichen
Am Anger
Am Rathausplatz
Am Kirchplatz
Am Wall
Mühlenstraße
Kirchstraße
Dorfstraße
Alte Mühle
Am Steinberg
Am Pfaffengrund
Am Kohlenberg
Am Sandberge
Am Sülzenplatz
Am Bruch
Am Kleinen Bruch
Am Großen Bruch

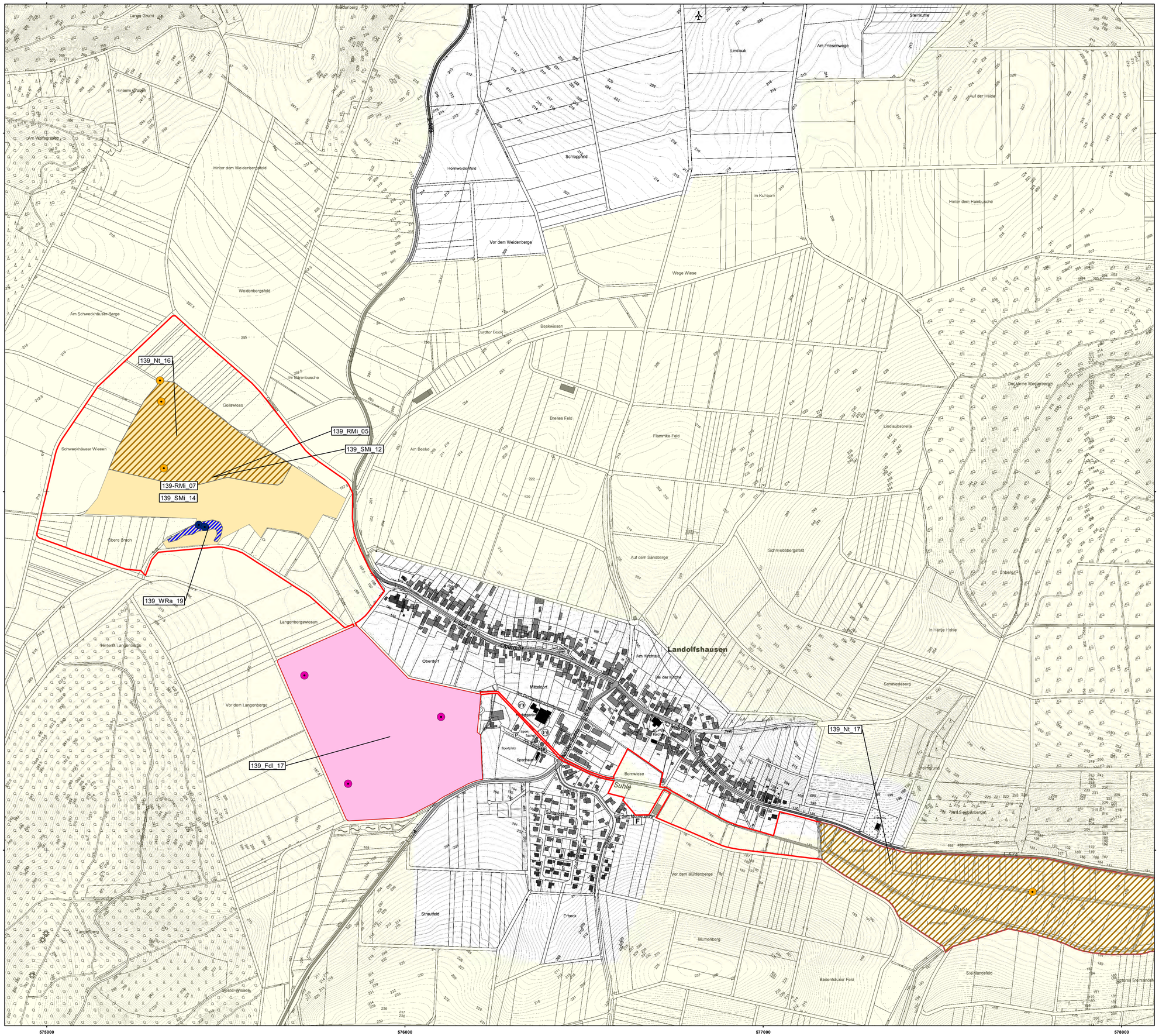

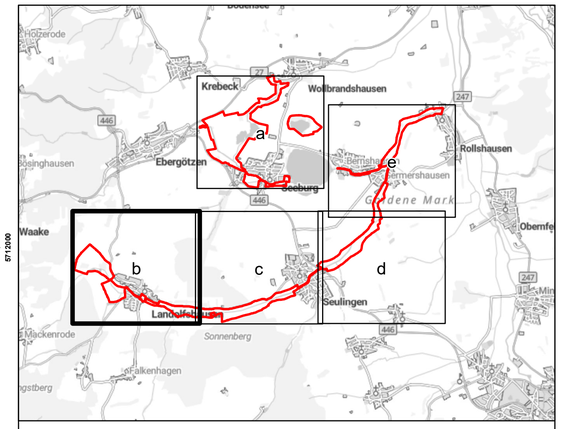

Arten nach Anhang I der Vogelschutzrichtlinie

- Neuntöter (Nachweise 1999, 2003, 2005, 2020)

Habitatflächen

- Neuntöter
- Schwarzstorch
- Rotmilan, Schwarzmilan (Bruthabitat)

Das Nahrungshabitat des Rot- und Schwarzmilans (139_RMi_07, 139_SMi_14) ist flächenidentisch mit dem FFH-Gebiet.

Für Rot- und Schwarzmilan erfolgt aufgrund der Sensibilität der Daten keine kartographische Darstellung der Brutnachweise.

Sonstige wertgebende Arten

- Feldlerche (Nachweise 2003, 2015, 2020)
- Wasserralle (Nachweise 2003, 2010, 2015)

Habitatflächen

- Wasserralle
- Feldlerche

Abk	Deutscher Name	Wissenschaftlicher Name	RL D	RL NI	VSRL	BNatSchG
Fdl	Feldlerche	*Alauda arvensis*	3	3	-	b
Nt	**Neuntöter***	***Lanius collurio***	-	3	Anh I	b
RMi	**Rotmilan***	***Milvus milvus***	V	2	Anh I	s
SMi	**Schwarzmilan***	***Milvus migrans***	-	-	Anh I	s
SSt	**Schwarzstorch***	***Ciconia nigra***	-	2	Anh I	s
WRa	Wasserralle	*Rallus aquaticus*	V	3	-	b

*** Wertbestimmende Vogelarten**

- FFH-Gebiet "Seeanger, Retlake, Suhle"
- EU-Vogelschutzgebiet 19 „Unteres Eichsfeld"

RL D: Rote Liste Deutschland, RL NI: Rote Liste Niedersachsen, BNatSchG: Bundesnaturschutzgesetz
2: stark gefährdet, 3: gefährdet, V: Vorwarnliste, b: besonders geschützt, s: streng geschützt

EUROPÄISCHE UNION
Europäischer Landwirtschaftsfonds für die Entwicklung des ländlichen Raums - ELER
Hier investiert Europa in die ländlichen Gebiete

Managementplan für das FFH-Gebiet 139 "Seeanger, Retlake, Suhletal“

Karte 5b: Arten der EU-Vogelschutzrichtlinie und sonstige Vogelarten

Auftraggeber:
Landkreis Göttingen
Fachbereich Umwelt
Fachdienst Natur und Boden 70.12
Reinhäuser Landstraße 4
37083 Göttingen

Auftragnehmer:
RANA – Büro für Ökologie und Naturschutz Frank Meyer
Mühlweg 39
06114 Halle (Saale)
0345 131 75 81
info@rana-halle.de
www.rana-halle.de

Datengrundlage (Nachrichtliche Übernahme): Gerhard Brunken, Sebastian Johanning
GIS/Kartographie: Dipl.-Geogr. Janine Weber
Kartengrundlage: AK5: Auszug aus den Geodaten des Landesamtes für Geoinformation und Landesvermessung Niedersachsen
© 2022 LGLN, dl-de/by-2-0
Anfertigungsdatum: 21.03.2024

0 100 200 300 Meter — 1:5.000
ETRS 1989 UTM Zone 32N; EPSG: 25832
N

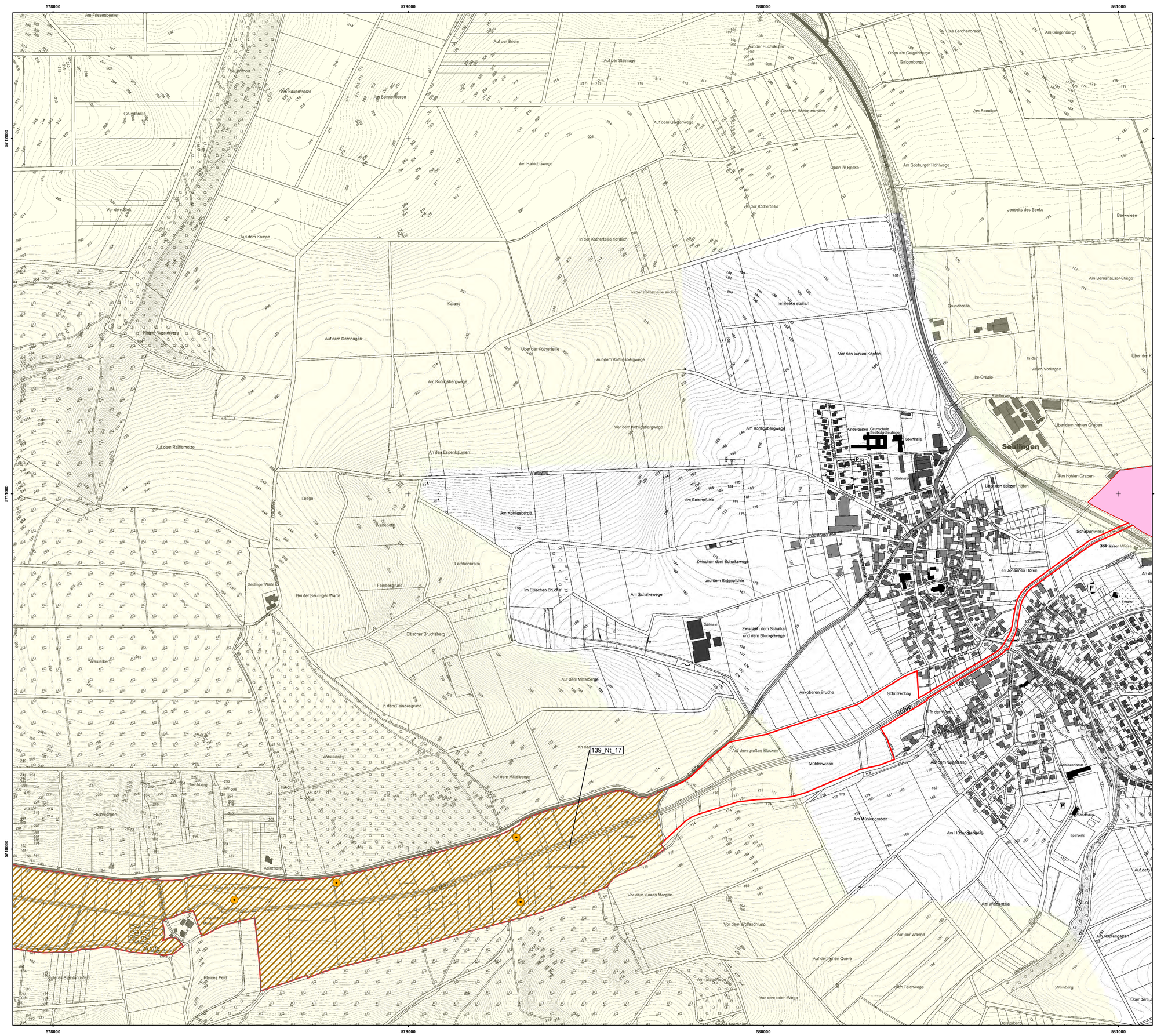

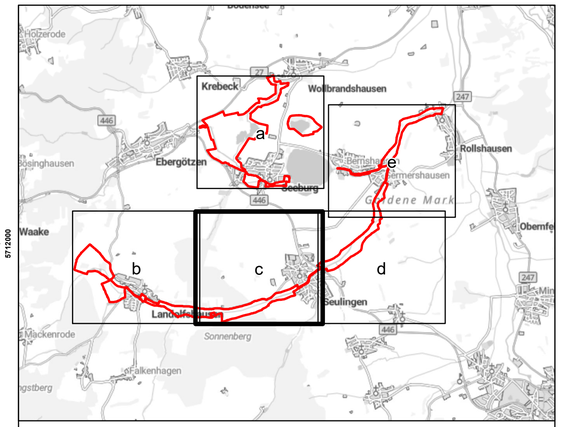

Arten nach Anhang I der Vogelschutzrichtlinie

- Neuntöter (Nachweise 1999, 2003, 2005, 2020)

Habitatflächen

- Neuntöter
- Schwarzstorch
- Rotmilan, Schwarzmilan (Bruthabitat)

Das Nahrungshabitat des Rot- und Schwarzmilans (139_RMi_07, 139_SMi_14) ist flächenidentisch mit dem FFH-Gebiet.

Für Rot- und Schwarzmilan erfolgt aufgrund der Sensibilität der Daten keine kartographische Darstellung der Brutnachweise.

Sonstige wertgebende Arten

- Feldlerche (Nachweise 2003, 2015, 2020)
- Wasserralle (Nachweise 2003, 2010, 2015)

Habitatflächen

- Wasserralle
- Feldlerche

Abk	Deutscher Name	Wissenschaftlicher Name	RL D	RL NI	VSRL	BNatSchG
Fdl	Feldlerche	*Alauda arvensis*	3	3	-	b
Nt	**Neuntöter***	***Lanius collurio***	-	3	Anh I	b
RMi	**Rotmilan***	***Milvus milvus***	V	2	Anh I	s
SMi	**Schwarzmilan***	***Milvus migrans***	-	-	Anh I	s
SSt	**Schwarzstorch***	***Ciconia nigra***	-	2	Anh I	s
WRa	Wasserralle	*Rallus aquaticus*	V	3	-	b

*** Wertbestimmende Vogelarten**

FFH-Gebiet "Seeanger, Retlake, Suhle"

EU-Vogelschutzgebiet 19 „Unteres Eichsfeld"

RL D: Rote Liste Deutschland, RL NI: Rote Liste Niedersachsen, BNatSchG: Bundesnaturschutzgesetz
2: stark gefährdet, 3: gefährdet, V: Vorwarnliste, b: besonders geschützt, s: streng geschützt

EUROPÄISCHE UNION
Europäischer Landwirtschaftsfonds für die Entwicklung des ländlichen Raums - ELER
Hier investiert Europa in die ländlichen Gebiete

Managementplan für das FFH-Gebiet 139 "Seeanger, Retlake, Suhletal“

Karte 5c: Arten der EU-Vogelschutzrichtlinie und sonstige Vogelarten

Auftraggeber:
Landkreis Göttingen
Fachbereich Umwelt
Fachdienst Natur und Boden 70.12
Reinhäuser Landstraße 4
37083 Göttingen

Auftragnehmer:
RANA – Büro für Ökologie und Naturschutz Frank Meyer
Mühlweg 39
06114 Halle (Saale)
0345 131 75 81
info@rana-halle.de
www.rana-halle.de

Datengrundlage (Nachrichtliche Übernahme): Gerhard Brunken, Sebastian Johanning

GIS/Kartographie: Dipl.-Geogr. Janine Weber

Kartengrundlage: AK5: Auszug aus den Geodaten des Landesamtes für Geoinformation und Landesvermessung Niedersachsen © 2022 LGLN, dl-de/by-2-0

Anfertigungsdatum: 21.03.2024

0 100 200 300 Meter — 1:5.000

ETRS 1989 UTM Zone 32N; EPSG: 25832

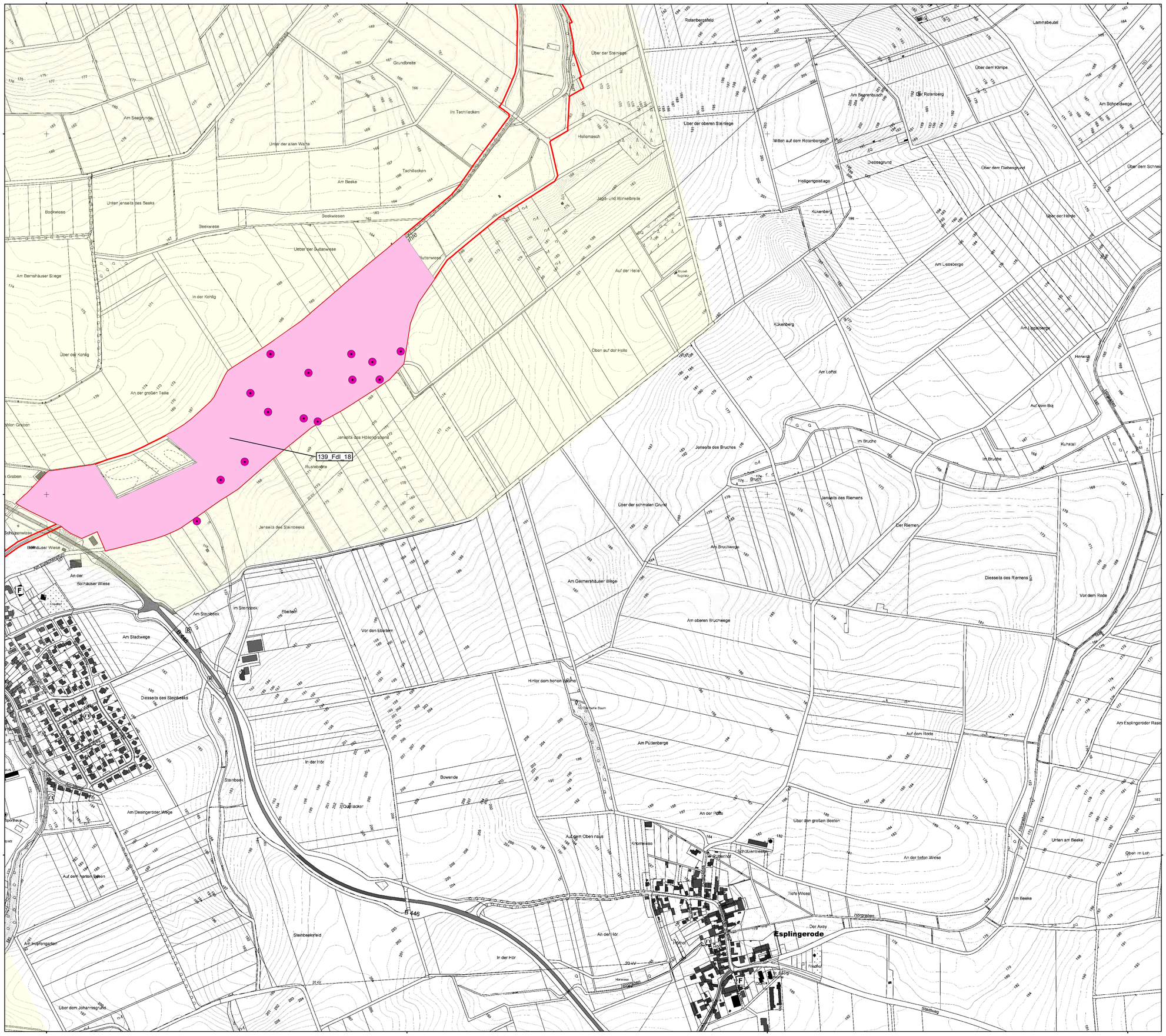
581000
582000
583000
584000
5712000
5711000
5710000
139_Fdl_18
Esplingerode
B 446
Rotenbergsfeld
Lammsbeutel
Über der Steinlege
Über dem Klimpe
Am Bärenbusch
Der Rotenberg
Am Schneidewege
Über der oberen Steinlege
Mitten auf dem Rotenberge
Diebesgrund
Über dem Diebesgrund
Heiligengeistage
Kukenberg
Über der Hecke
Am Liesberge
Am Lipsberge
Herweg
Auf dem Bol
Kunstall
Im Bruche
Jenseits des Bruches
Jenseits des Riemens
Der Riemen
Diesseits des Riemens
Über der schmalen Grund
Am Bruchwege
Am Germershäuser Wege
Am oberen Bruchwege
Vor dem Rode
Auf dem Rode
Am Esplingeroder Rasen
Am Pütenberge
Hinter dem hohen Baume
Bowerde
An der Pütte
Über den großen Beeten
An der tiefen Wiese
Tiefe Wiese
Im Beeke
Unten am Beeke
Oben im Loh
Schützenbleiche
Schützenmühle
Kronswiese
Auf dem Oben raus
Steinbeekfeld
An der Hör
In der Hör
Pfarrer
Der Axey
Hörgraben
Steinbeek
Im Steinbeek
Am Steinbeek
Ebeltern
Vor den Ebeltern
Am Stadtwege
Diesseits des Steinbeeks
Am Desingeroder Wege
Auf dem harten Acken
Am Hopfengarten
Über dem Johannisgrund
Jenseits des Steinbeeks
Jenseits des Höllengrabens
Rustebene
An der großen Teile
Über der Konlig
In der Konlig
Am Bernshäuser Siege
Auf der Helle
Oben auf der Helle
Kükenberg
Am Loffel
Jagd- und Winkelbreite
Hollemasch
Im Tschilleckern
Grundbreite
Am Seegrunde
Unter der alten Warte
Tschilleckern
Am Beeke
Unten jenseits des Beeks
Beekwiesen
Beekwiese
Bockwiese
Über der Butterwiese
Butterwiese
Mosel-Rastplatz
Schützenweise
Bollnäuser Wiese
An der Bollnäuser Wiese
Im Graben
Hinten Graben
Grabenweg
Sportplatz
Friedhof
Friedhof
Steinbeekstraße
Hörgraben
Staatsweg
20 kV
Harzwasser
Hörgraben
Bruch
Bruchweg
Am Loffel
Herweg
Im Bruche
Im Beeke
Über dem schmalen Grund
Über der Steinlege
Über der oberen Steinlege
Über der Butterwiese
Über der Hecke
Über der Konlig
Über der

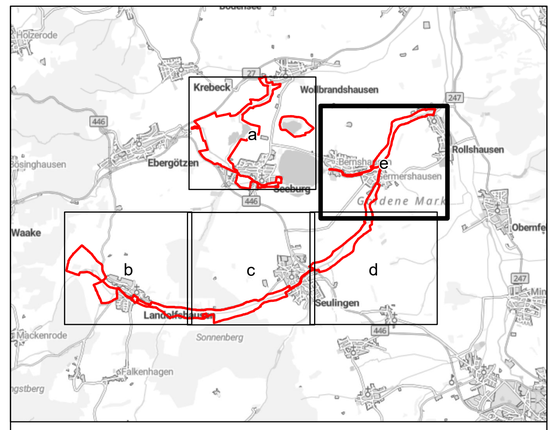

Arten nach Anhang I der Vogelschutzrichtlinie

- Neuntöter (Nachweise 1999, 2003, 2005, 2020)

Habitatflächen

- Neuntöter
- Schwarzstorch
- Rotmilan, Schwarzmilan (Bruthabitat)

Das Nahrungshabitat des Rot- und Schwarzmilans (139_RMi_07, 139_SMi_14) ist flächenidentisch mit dem FFH-Gebiet.

Für Rot- und Schwarzmilan erfolgt aufgrund der Sensibilität der Daten keine kartographische Darstellung der Brutnachweise.

Sonstige wertgebende Arten

- Feldlerche (Nachweise 2003, 2015, 2020)
- Wasserralle (Nachweise 2003, 2010, 2015)

Habitatflächen

- Wasserralle
- Feldlerche

Abk	Deutscher Name	Wissenschaftlicher Name	RL D	RL NI	VSRL	BNatSchG
Fdl	Feldlerche	*Alauda arvensis*	3	3	-	b
Nt	**Neuntöter***	***Lanius collurio***	-	3	Anh I	b
RMi	**Rotmilan***	***Milvus milvus***	V	2	Anh I	s
SMi	**Schwarzmilan***	***Milvus migrans***	-	-	Anh I	s
SSt	**Schwarzstorch***	***Ciconia nigra***	-	2	Anh I	s
WRa	Wasserralle	*Rallus aquaticus*	V	3	-	b

*** Wertbestimmende Vogelarten**

FFH-Gebiet "Seeanger, Retlake, Suhle"

EU-Vogelschutzgebiet 19 „Unteres Eichsfeld“

RL D: Rote Liste Deutschland, RL NI: Rote Liste Niedersachsen, BNatSchG: Bundesnaturschutzgesetz
2: stark gefährdet, 3: gefährdet, V: Vorwarnliste, b: besonders geschützt, s: streng geschützt

EUROPÄISCHE UNION
Europäischer Landwirtschaftsfonds für die Entwicklung des ländlichen Raums - ELER
Hier investiert Europa in die ländlichen Gebiete

Managementplan für das FFH-Gebiet 139 "Seeanger, Retlake, Suhletal“

Karte 5e: Arten der EU-Vogelschutzrichtlinie und sonstige Vogelarten

Auftraggeber:
Landkreis Göttingen
Fachbereich Umwelt
Fachdienst Natur und Boden 70.12
Reinhäuser Landstraße 4
37083 Göttingen

Auftragnehmer:
RANA – Büro für Ökologie und Naturschutz Frank Meyer
Mühlweg 39
06114 Halle (Saale)
0345 131 75 81
info@rana-halle.de
www.rana-halle.de

Datengrundlage (Nachrichtliche Übernahme): Gerhard Brunken, Sebastian Johanning

GIS/Kartographie: Dipl.-Geogr. Janine Weber

Kartengrundlage: AK5: Auszug aus den Geodaten des Landesamtes für Geoinformation und Landesvermessung Niedersachsen
© 2022 LGLN, dl-de/by-2-0

Anfertigungsdatum: 21.03.2024

0 100 200 300 Meter — 1:5.000

ETRS 1989 UTM Zone 32N; EPSG: 25832