

- Wichtige Bereiche und Beeinträchtigungen**
- Querbauwerke als Durchgängigkeithindernisse für die Fischwanderung
 - Neophyten (punktuell)
 - Sandfänge_FFH
 - Fischotterbeeinträchtigung (Verrohrung, ohne Berme)
 - Fischleiche
- Erhaltungsgrad**
- B / gut
 - C / mittel bis schlecht
 - Entwicklungsfläche
- Wichtige Bereiche**
- 3260 Flüsse der planaren bis montanen Stufe mit Vegetation des Ranuncion fluitantis und des Callitriche-Batrachion
 - 9110 Hainbuchen-Buchenwald (Luzulo-Fagetum)
 - 9120 Atlantischer, saurer Buchenwald mit Unterholz aus Stachelpalme und gelegentlich Eibe (Quercion roburpetraea oder ilici-Fagenion)
 - 9190 Alte bodensaure Eichenwälder auf Sandebenen mit Quercus robur
 - 91D0 Moornälder
 - Neophyten (liniar)
- Schutzgebietsgrenzen**
- LSG Bäche im Artland
 - NSG Anten
- Nutzungen**
- intensiv Acker
 - intensiv Grünland



3			
2			
1			
Nr.	Art der Änderung	Datum	Aufgestellt

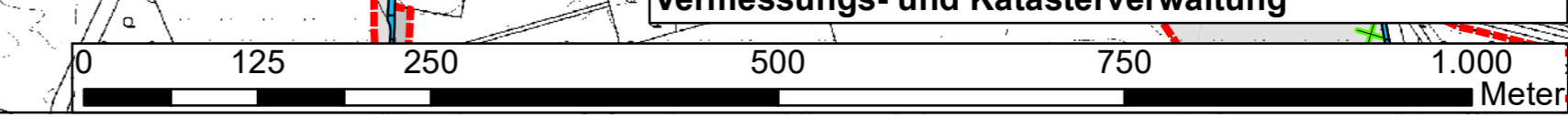
	Landschulte Ingenieurbüro Mönch-Allee 30 • DE 48629 Nordhorn Tel: +49 59 211 88 44 • 0 Email: nordhorn@landschulte.de Internet: www.landschulte.de	bearbeitet	22.10.2021	OJA
		gezeichnet	12.11.2020	OJA
Projekt-Nr.:		1-20-1244		

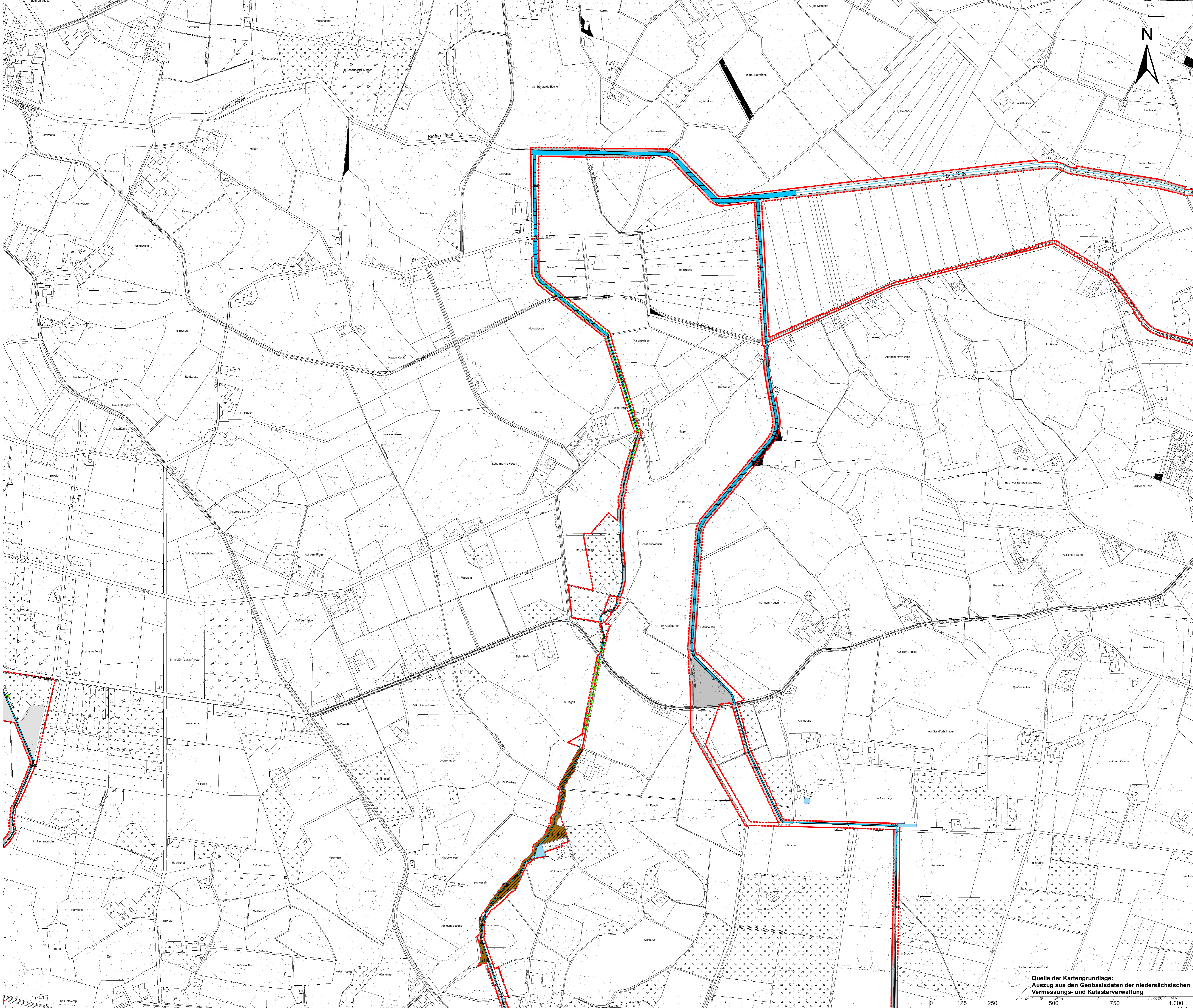
	Landkreis Osnabrück Am Schötenberg 1 49082 Osnabrück Tel: +49 41 750 10 E-Mail: info@landkreis-osnabrueck.de Internet: www.landkreis-osnabrueck.de
--	--

Projekt: **FFH-Gebiet Nr.053 "Bäche im Artland"**

Planarstellung:	Plan-Bez.:
Karte 7: Wichtige Bereiche und Beeinträchtigungen	
Maßstab:	1:5.000
Unterlage:	
Blatt-Nr.:	17/11

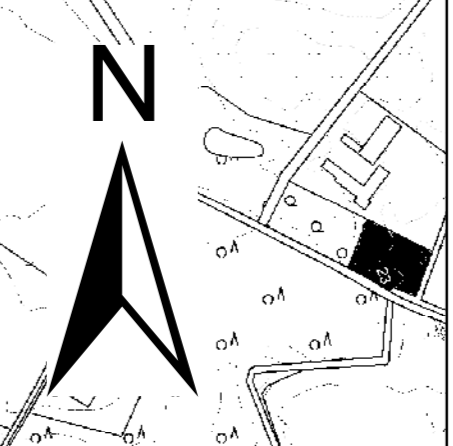
Quelle der Kartengrundlage:
 Auszug aus den Geobasisdaten der niedersächsischen
 Vermessungs- und Katasterverwaltung





Wichtige Bereiche und Beeinträchtigungen

- Neophyten (punktuell)
- Kamberkrebs
- Sandfänge_FFH
- Fischteiche im Nebenanschluss
- Fischteiche
- Erhaltungsgrad**
- B / gut
- C / mittel bis schlecht
- Wichtige Bereiche**
- 3260 Flüsse der planaren bis montanen Stufe mit Vegetation des Ranunculus fluitans und des Callitriche-Batrachion
- 9110 Hainsimsen-Buchenwald (Luzulo-Fagetum)
- Neophyten (liniar)
- Bach
- Schutzgebietsgrenzen**
- LSG Bäche im Artland
- Nutzungen**
- intensiv Acker
- intensiv Grünland



3			
2			
1			
Nr.	Art der Änderung	Datum	Aufgestellt

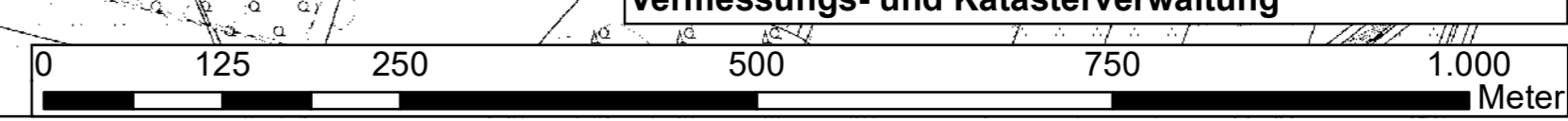
	bearbeitet 22.10.2021 OJA gezeichnet 12.11.2020 OJA geprüft 22.10.2021 EHH
	Entwurfsbearbeitung: LINDSCHULTE Ingenieurbüro Mönch-Allee 30 • DE 38529 Nordhorn Tel: +49 59 21 88 44 - 0 Fax: +49 59 21 88 44 - 22 E-Mail: nordhorn@lindschulte.de Internet: www.lindschulte.de
Projekt-Nr.: 1-20-1244	

Auftraggeber: 	Landkreis Osnabrück Am Schötenberg 1 49082 Osnabrück Tel: +49 41 750 10 E-Mail: info@landkreis-osnabrueck.de Internet: www.landkreis-osnabrueck.de
-------------------	--

Projekt: **FFH-Gebiet Nr.053 "Bäche im Artland"**

Pflandarstellung: Karte 7: Wichtige Bereiche und Beeinträchtigungen	Plan-Bez.: - Maßstab: 1:5.000 Unterlage: - Blatt-Nr.: 2 / 11
--	---

Quelle der Kartengrundlage:
 Auszug aus den Geobasisdaten der niedersächsischen Vermessungs- und Katasterverwaltung

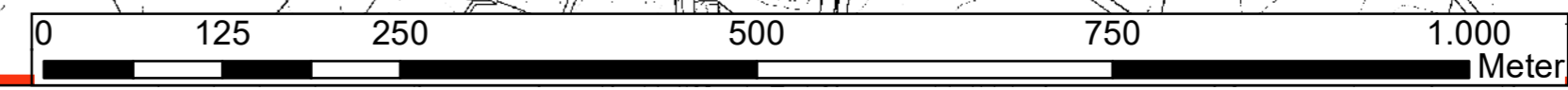




Wichtige Bereiche und Beeinträchtigungen

- Neophyten (punktuell)
- Kammerkrebis
- Sandfänge FFH
- Fischotterbeeinträchtigung (Verrohrung, ohne Berme)
- Neophyten (liniar)
- Bach
- Schutzgebietsgrenzen**
- LSG Bäche im Artland
- Nutzungen**
- intensiv Acker
- intensiv Grünland

Quelle der Kartengrundlage:
Auszug aus den Geobasisdaten der niedersächsischen
Vermessungs- und Katasterverwaltung



gefördert durch:

3			
2			
1			
Nr.	Art der Änderung	Datum	Aufgestellt


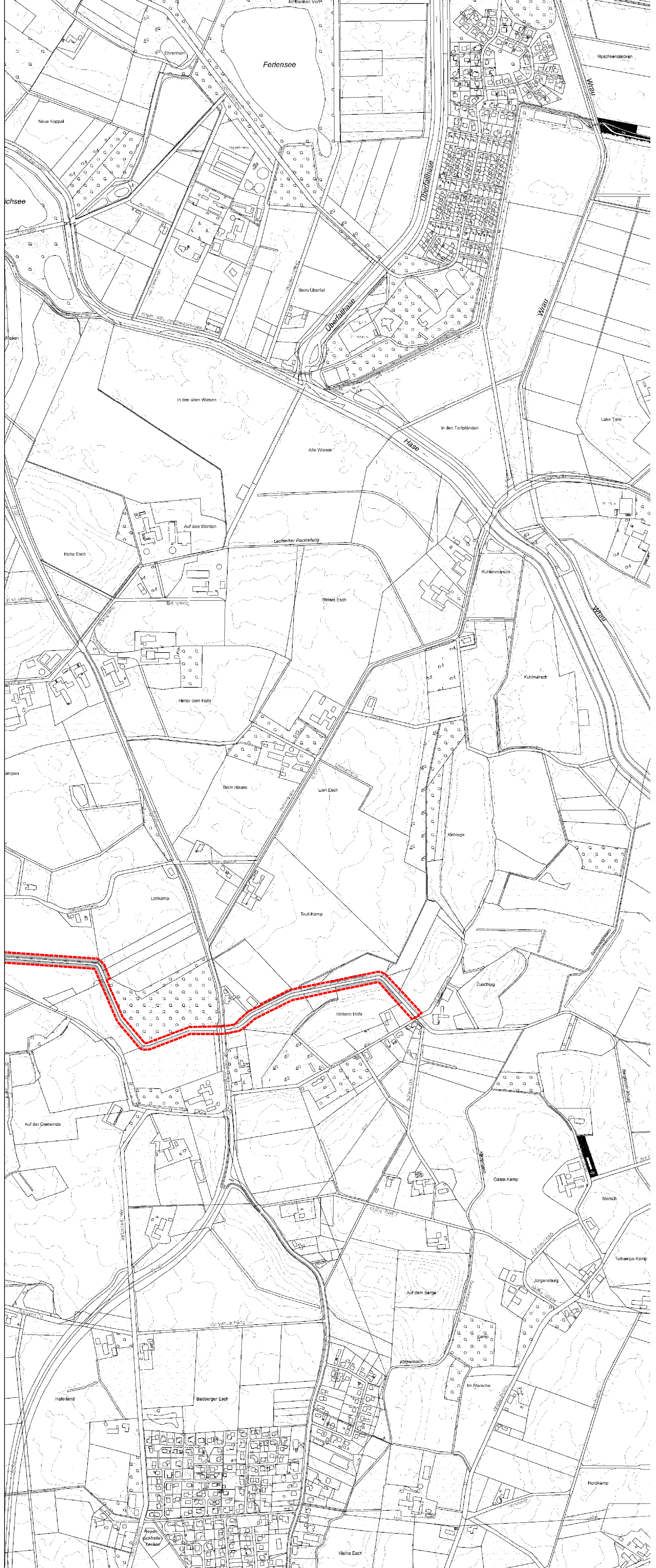
	LINDSCHULTE Ingenieurbüro Mönch-Allee 30 • DE 48529 Nordhorn Tel: +49 59 21 88 44 - 0 Fax: +49 59 21 88 44 - 22 E-Mail: nordhorn@lindschulte.de Internet: www.lindschulte.de	bearbeitet	22.10.2021	OJa
		gezeichnet	12.11.2020	OJa
Entwurfsbearbeitung:		geprüft	22.10.2021	EhH
		Projekt-Nr.:	1-20-1244	

Auftraggeber:

Landkreis Osnabrück
Am Schleiweg 1 49082 Osnabrück
Tel: +49 41 7 50 10
E-Mail: info@landkreis-osnabrueck.de
Internet: www.landkreis-osnabrueck.de

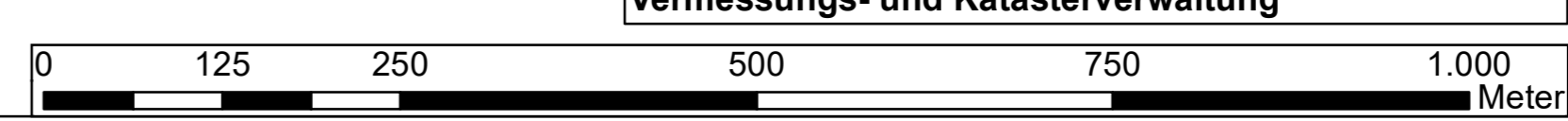
Projekt:
**FFH-Gebiet Nr.053
"Bäche im Artland"**

Plandarstellung:	Plan-Bez.:	
Karte 7: Wichtige Bereiche und Beeinträchtigungen	Maßstab:	1:5.000
	Unterlage:	-
	Blatt-Nr.:	3 / 11
	Index:	-



Wichtige Bereiche und Beeinträchtigungen

- Schutzgebietsgrenzen**
 LSG Bäche im Artland
- Nutzungen**
 intensiv Acker
 intensiv Grünland



Quelle der Kartengrundlage:
 Auszug aus den Geobasisdaten der niedersächsischen Vermessungs- und Katasterverwaltung

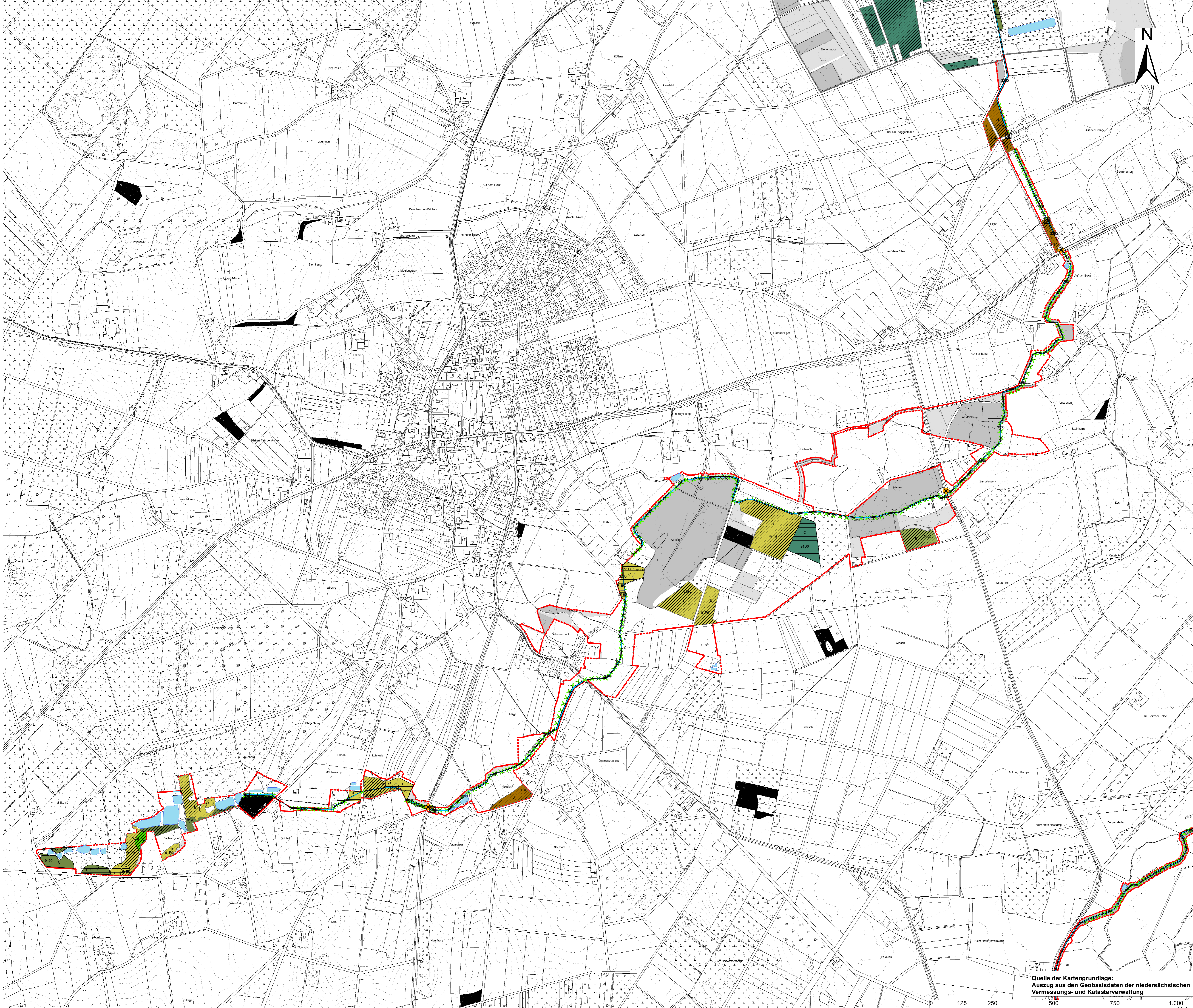


3.			
2.			
1.			
Nr.	Art der Änderung	Datum	Aufgestellt

 LINDSCHULTE Ingenieurgesellschaft mbH Mönch-Allee 30 • DE 48529 Nordhorn Tel.: +49 59 21 88 44 - 0 Fax: +49 59 21 88 44 - 22 E-Mail: nordhorn@lindschulte.de Internet: www.lindschulte.de	bearbeitet	22.10.2021	OJa
	gezeichnet	12.11.2020	OJa
	geprüft	22.10.2021	EhH
Projekt-Nr.:		1-20-1244	

 LANDKREIS OSNABRÜCK	Auftraggeber:	Landkreis Osnabrück Am Schlenkerberg 1 49082 Osnabrück Tel.: +49 41 7 50 10 E-Mail: info@landkreis-osnabrueck.de Internet: www.landkreis-osnabrueck.de
	Projekt:	FFH-Gebiet Nr.053 "Bäche im Artland"

Plandarstellung:	Karte 7: Wichtige Bereiche und Beeinträchtigungen	Plan-Bez.:	-
Unterlage:	-	Maßstab:	1:5.000
Blatt-Nr.:	4 / 11	Index:	-



- ### Wichtige Bereiche und Beeinträchtigungen
- Querbauwerke als Durchgängigkeithindernisse für die Fischwanderung
 - Neophyten (punktuell)
 - Sandfänge_FFH
 - Fischleiche im Nebenanschluss
 - Fischotterbeeinträchtigung (Verrohrung, ohne Berme)
 - Fischleiche
- #### Erhaltungsgrad
- B / gut
 - C / mittel bis schlecht
- #### Wichtige Bereiche
- 3260 Flüsse der planaren bis montanen Stufe mit Vegetation des Ranunculus fluitantis und des Callitriche-Batrachion
 - 6430 Feuchte Hochstaudenfluren der Planaren montanen bis alpinen Stufe
 - 9110 Hainsimsen-Buchenwald (Luzulo-Fagetum)
 - 9120 Atlantischer, saurer Buchenwald mit Unterholz aus Stiehpalme und gelegentlich Ebbe (Quercion roburpetraeae oder Ilici-Fagenion)
 - 9190 Alte bodensaure Eichenwälder auf Sandebenen mit Quercus robur
 - 91D0 Moorwälder
 - 91E0 Auenwälder mit Alnus glutinosa und Fraxinus excelsior (Alno-Padion, Alnion incanae, Salicion albae)
 - Neophyten (liniar)
- #### Schutzgebietsgrenzen
- LSG Bäche im Artland
 - NSG Anten
- #### Nutzungen
- intensiv Acker
 - intensiv Grünland



3			
2			
1			
Nr.	Art der Änderung	Datum	Aufgestellt


	bearbeitet 22.10.2021 OJa gezeichnet 12.11.2020 OJa geprüft 22.10.2021 EHH
	Projekt-Nr.: 1-20-1244
	LINDSCHULZE Ingenieurbüro Lindschulte Am Schilberg 1 49411 Osnabrück Tel.: +49 59 21 88 44 - 0 Fax: +49 59 21 88 44 - 22 E-Mail: info@lindschulte.de Internet: www.lindschulte.de

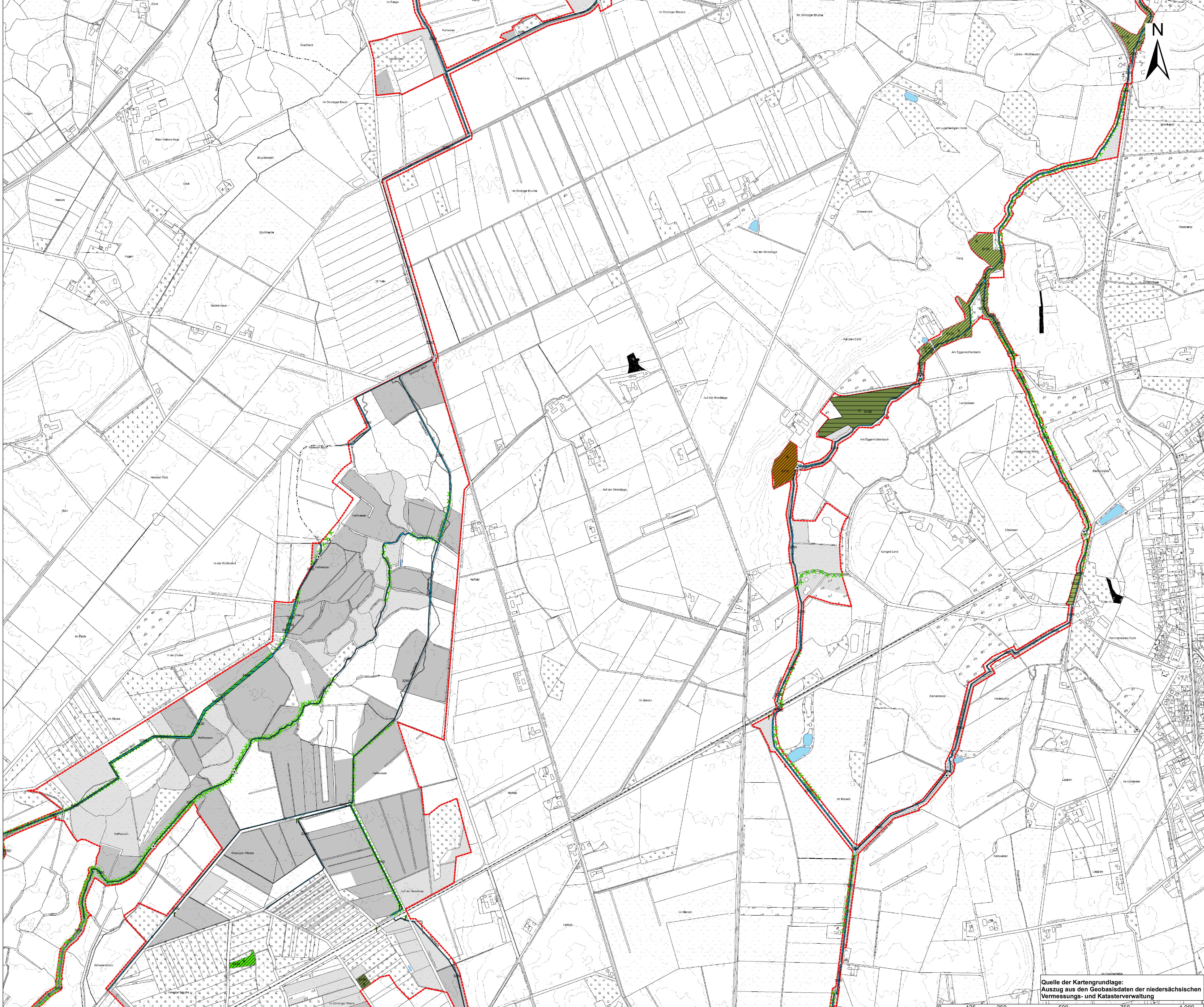
	Landkreis Osnabrück Am Schilberg 1 49411 Osnabrück Tel.: +49 41 750 10 E-Mail: info@landkreis-osnabrueck.de Internet: www.landkreis-osnabrueck.de
--	--

Projekt: **FFH-Gebiet Nr.053 "Bäche im Artland"**

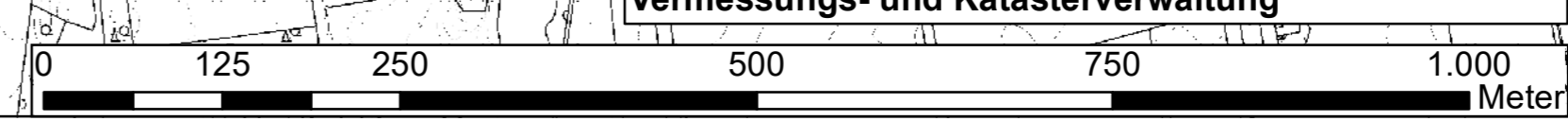
Pflandarstellung: Karte 7: Wichtige Bereiche und Beeinträchtigungen	Plan-Bez.: - Maßstab: 1:5.000 Unterlage: - Blatt-Nr.: 5/11 Index: -
--	--

Quelle der Kartengrundlage:
 Auszug aus den Geobasisdaten der niedersächsischen Vermessungs- und Katasterverwaltung





- ### Wichtige Bereiche und Beeinträchtigungen
- Querbauwerke als Durchgängigkeithindernisse für die Fischwanderung
 - Neophyten (punktuell)
 - Sandfänge_FFH
 - Fischteiche im Nebenschluss
 - Fischteiche
 - Erhaltungsgrad**
 - B / gut
 - C / mittel bis schlecht
 - Wichtige Bereiche**
 - 3260 Flüsse der planaren bis montanen Stufe mit Vegetation des Ranuncion fluitantis und des Callitriche-Batrachion
 - 6430 Feuchte Hochstaudenfluren der Planaren montanen bis alpinen Stufe
 - 9110 Hainsimsen-Buchenwald (Luzulo-Fagetum)
 - 9120 Atlantischer, saurer Buchenwald mit Unterholz aus Stechpalme und gelegentlich Eibe (Quercion roburpetraeae oder ilici-Fagetum)
 - 9190 Alte bodensaure Eichenwälder auf Sandebenen mit Quercus robur
 - Neophyten (liniar)
 - Bach
 - Schutzgebietsgrenzen**
 - LSG Bäche im Artland
 - Nutzungen**
 - intensiv Acker
 - intensiv Grünland



Quelle der Kartengrundlage:
Auszug aus den Geobasisdaten der niedersächsischen
Vermessungs- und Katasterverwaltung



3			
2			
1			
Nr.	Art der Änderung	Datum	Aufgestellt

	Landschulte Regionalentwicklung MHW-Allee 30 • DE 48529 Nordhorn Tel: +49 59 21 88 44 - 0 Fax: +49 59 21 88 44 - 22 E-Mail: nordhorn@landschulte.de Internet: www.landschulte.de	bearbeitet	22.10.2021	OJa
		gezeichnet	12.11.2020	OJa
		geprüft	22.10.2021	EhH
Projekt-Nr.:		1-20-1244		

	Landkreis Osnabrück Am Schötenberg 1 49082 Osnabrück Tel: +49 41 7 50 10 E-Mail: info@landkreis-osnabrueck.de Internet: www.landkreis-osnabrueck.de	Landkreis Osnabrück	49082 Osnabrück

Projekt:
**FFH-Gebiet Nr.053
"Bäche im Artland"**

Plandarstellung:	Plan-Bez.:	-
Karte 7: Wichtige Bereiche und Beeinträchtigungen	Maßstab:	1:5.000
	Unterlage:	-
	Blatt-Nr.:	6 / 11



Wichtige Bereiche und Beeinträchtigungen

- Neophyten (punktuell)
- Kamberkrebs
- Sandfänge_FFH
- Fischotterbeeinträchtigung (Verrohrung, ohne Berme)

Erhaltungsgrad

- B / gut
- C / mittel bis schlecht
- Entwicklungsfläche

Wichtige Bereiche

- 3260 Flüsse der planaren bis montanen Stufe mit Vegetation des Ranuncion fluitantis und des Callitriche-Batrachion
- 9120 Atlantischer, saurer Buchenwald mit Unterholz aus Stechpalme und gelegentlich Elbe (Quercion roboripetraeae oder ilici-Fagenion)
- 9190 Alte bodensaure Eichenwälder auf Sandebenen mit Quercus robur
- Neophyten (liniar)
- Bach

Schutzgebietsgrenzen

- LSG Bäche im Artland

Nutzungen

- intensiv Acker
- intensiv Grünland

gefördert durch:

3			
2			
1			
Nr.	Art der Änderung	Datum	Aufgestellt

	Landschutz Ingenieurbüro Mönch-Allee 30 • DE 48629 Nordhorn Tel: +49 59 21 88 44 - 0 Fax: +49 59 21 88 44 - 22 E-Mail: nordhorn@landschutz.de Internet: www.landschutz.de	bearbeitet	22.10.2021	OJA
		gezeichnet	12.11.2020	OJA
		geprüft	22.10.2021	EHH
Projekt-Nr.:		1-20-1244		

Auftraggeber:

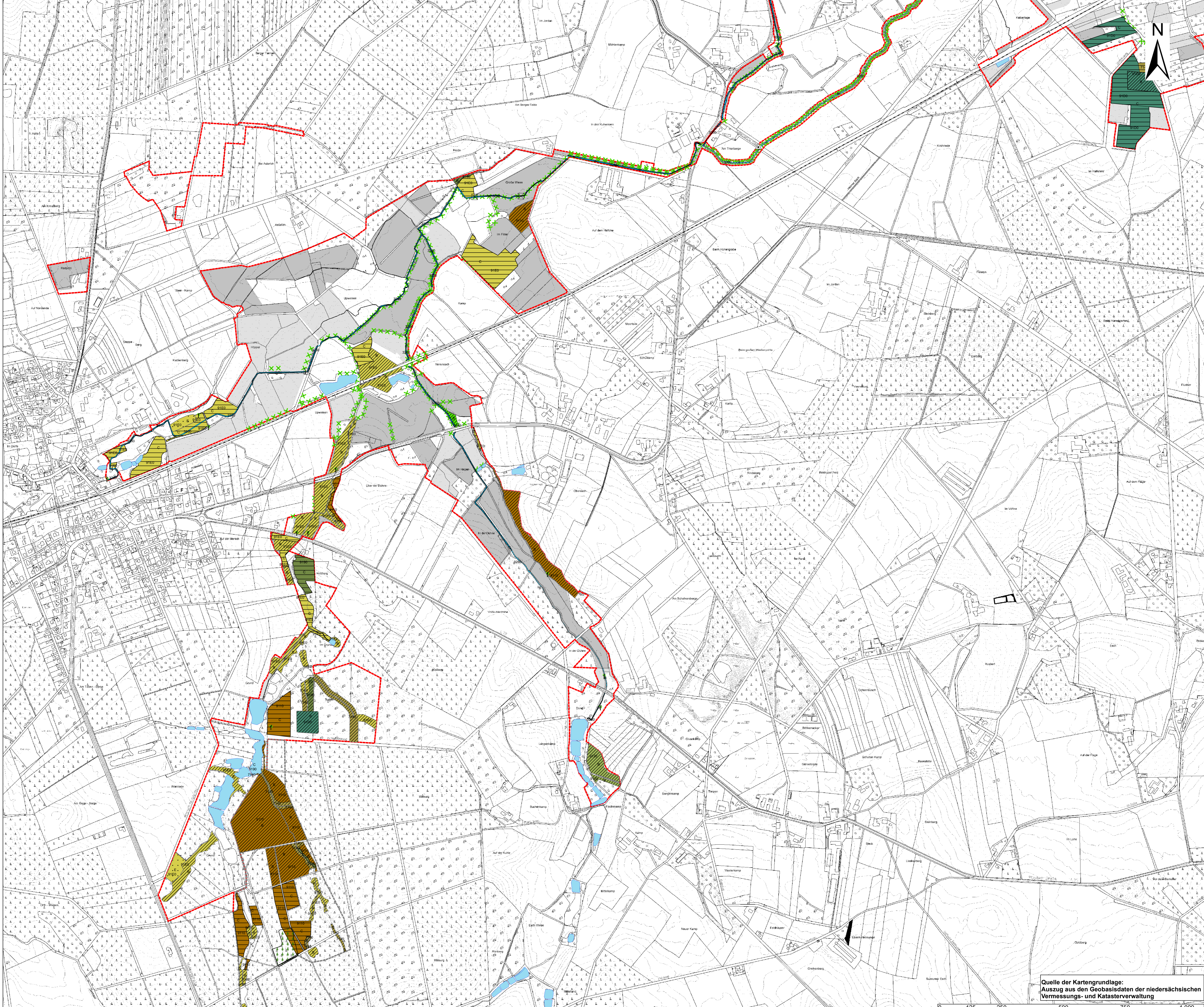
Landkreis Osnabrück
 Am Schloßberg 1 49082 Osnabrück
 Tel: +49 41 750 10
 E-Mail: info@landkreis-osnabrueck.de
 Internet: www.landkreis-osnabrueck.de

Projekt:

**FFH-Gebiet Nr.053
"Bäche im Artland"**

Planerstellung:	Plan-Bez.:	-
Karte 7: Wichtige Bereiche und Beeinträchtigungen	Maßstab:	1:5.000
Unterlage:	Index:	-
	Blatt-Nr.:	7 / 11

Quelle der Kartengrundlage:
 Auszug aus den Geobasisdaten der niedersächsischen
 Vermessungs- und Katasterverwaltung



Wichtige Bereiche und Beeinträchtigungen

- Querbauwerke als Durchgängigkeitshindernisse für die Fischwanderung
- Neophyten (punktuell)
- Sandfänge_FFH
- Fischleiche im Nebenanschluss
- Eingeführte Arten
- Fischleiche
- Erhaltungsgrad**
- B / gut
- C / mittel bis schlecht
- Entwicklungsfläche
- Wichtige Bereiche**
- 3260 Flüsse der planaren bis montanen Stufe mit Vegetation des Ranunculus fluitans und des Callitriche-Batrachion
- 6430 Feuchte Hochstaudenfluren der Planaren montanen bis alpinen Stufe
- 7140 Übergangs- und Schwingrasenmoore
- 9110 Hainsimsen-Buchenwald (Luzulo-Fagetum)
- 9120 Atlantischer, saurer Buchenwald mit Unterholz aus Stechpalme und gelegentlich Eibe (Quercion roburpetraeae oder ilici-Fagenion)
- 9190 Alte bodensaure Eichenwälder auf Sandebenen mit Quercus robur
- 91D0 Moorbüschel
- 91E0 Auenwälder mit Alnus glutinosa und Fraxinus excelsior (Alno-Padion, Alnion incanae, Salicion albae)
- Neophyten (liniar)
- Bach
- Schutzgebietsgrenzen**
- LSG Bäche im Artland
- NSG Maiburg
- Nutzungen**
- intensiv Acker
- intensiv Grünland



3			
2			
1			
Nr.	Art der Änderung	Datum	Aufgestellt

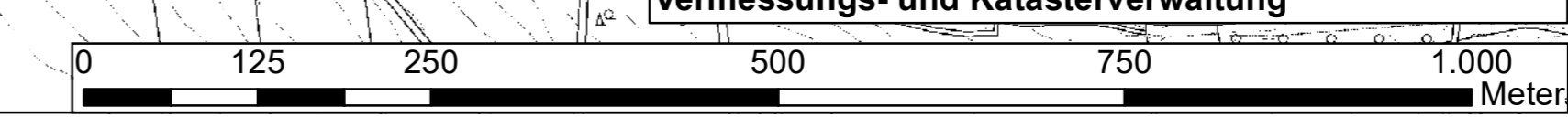
	LANDSCHULTE Ingenieurbüro Am Schloßberg 1 49411 Nordhorn Tel: +49 59 21 88 44 - 0 Fax: +49 59 21 88 44 - 22 Email: info@landschulte.de Internet: www.landschulte.de	bearbeitet	22.10.2021	OJA
		gezeichnet	12.11.2020	OJA
		geprüft	22.10.2021	EHH
		Projekt-Nr.:	1-20-1244	

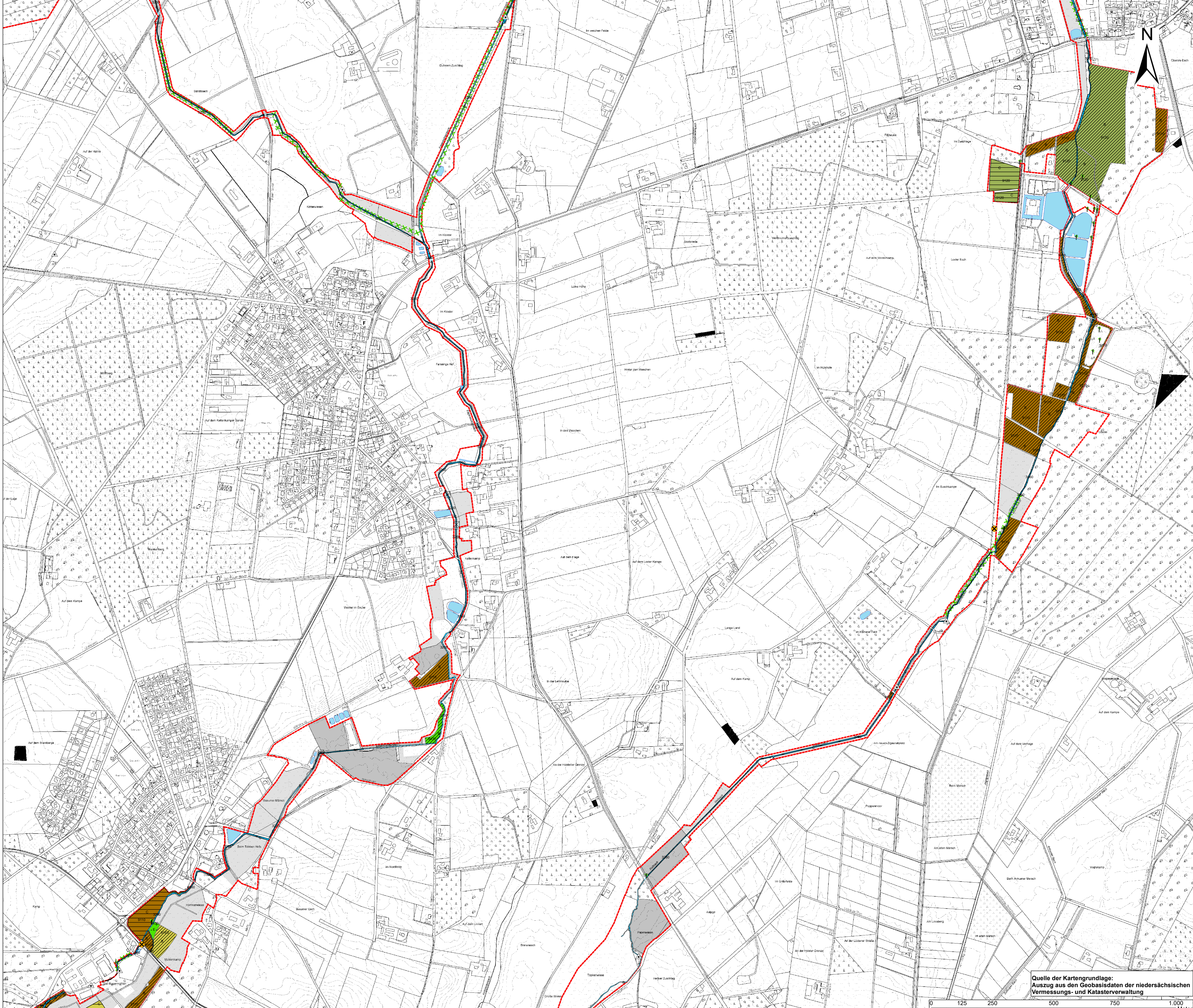
	LANDKREIS OSNABRÜCK	Landkreis Osnabrück	49082 Osnabrück
		Am Schloßberg 1	+49 41 750 10
		Tel:	+49 41 750 10
		E-Mail:	info@landkreis-osnabrueck.de
		Internet:	www.landkreis-osnabrueck.de

Projekt: **FFH-Gebiet Nr.053 "Bäche im Artland"**

Plandarstellung:	Karte 7: Wichtige Bereiche und Beeinträchtigungen	Plan-Bez.:	-
Maßstab:	1:5.000	Unterlage:	-
Blatt-Nr.:	8 / 11	Index:	-

Quelle der Kartengrundlage:
 Auszug aus den Geobasisdaten der niedersächsischen Vermessungs- und Katasterverwaltung





- Wichtige Bereiche und Beeinträchtigungen**
- Querbauwerke als Durchgängigkeithindernisse für die Fischwanderung
 - Neophyten (punktuell)
 - Sandfänge_FFH
 - Fischteiche im Nebenanschluss
 - Fischotterbeeinträchtigung (Verrohrung, ohne Berme)
 - Fischteiche
- Erhaltungsgrad**
- B / gut
 - C / mittel bis schlecht
 - Entwicklungsfläche
- Wichtige Bereiche**
- 3260 Flüsse der planaren bis montanen Stufe mit Vegetation des Ranuncion fluitantis und des Callitriche-Batrachion
 - 6430 Feuchte Hochstaudenfluren der Planaren montanen bis alpinen Stufe
 - 9110 Hainsimsen-Buchenwald (Luzulo-Fagetum)
 - 9120 Atlantischer, saurer Buchenwald mit Unterholz aus Stechpalme und gelegentlich Eibe (Quercion roburpetraeae oder Ilici-Fagenion)
 - 91E0 Auenwälder mit Alnus glutinosa und Fraxinus excelsior (Alno-Padion, Alnion incanae, Salicion albae)
 - Neophyten (liniar)
- Schutzgebietsgrenzen**
- LSG Bäche im Artland
- Nutzungen**
- intensiv Acker
 - intensiv Grünland



3			
2			
1			
Nr.	Art der Änderung	Datum	Aufgestellt

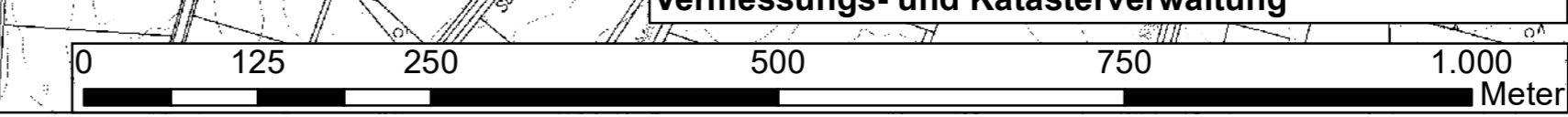
	LANDSCHULTE Ingenieurbüro Mönch-Allee 30 • DE 48529 Nordhorn Tel: +49 59 21 88 44 - 0 Fax: +49 59 21 88 44 - 22 Email: nordhorn@landschulte.de Internet: www.landschulte.de	bearbeitet	22.10.2021	OJa
		gezeichnet	12.11.2020	OJa
Projekt-Nr.: 1-20-1244		geprüft	22.10.2021	EhH

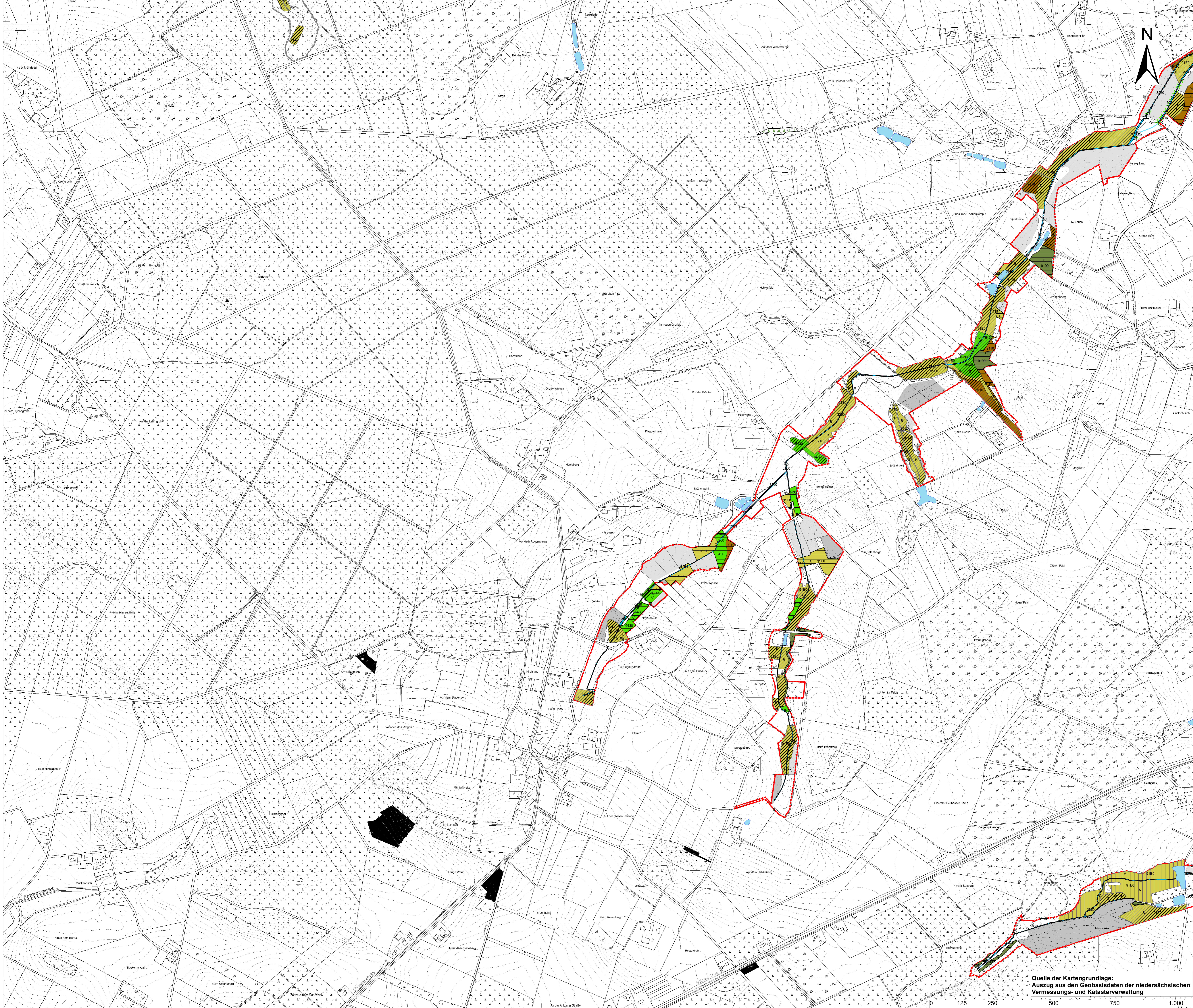
	LANDKREIS OSNABRÜCK	Landkreis Osnabrück Am Schellenberg 1 49082 Osnabrück Tel: +49 41 750 10 E-Mail: info@landkreis-osnabrueck.de www.landkreis-osnabrueck.de
--	----------------------------	--

Projekt: **FFH-Gebiet Nr.053 "Bäche im Artland"**

Planerstellung:	Plan-Bez.:
Karte 7: Wichtige Bereiche und Beeinträchtigungen	-
Maßstab:	1:5.000
Unterlage:	-
Blatt-Nr.:	9 / 11
Index:	-

Quelle der Kartengrundlage:
Auszug aus den Geobasisdaten der niedersächsischen Vermessungs- und Katasterverwaltung





Wichtige Bereiche und Beeinträchtigungen

- Neophyten (punktuell)
- Sandfänge_FFH
- Fischteiche im Nebenschluss
- Eingeführte Arten
- Fischteiche

Erhaltungsgrad

- A / sehr gut
- B / gut
- C / mittel bis schlecht

Wichtige Bereiche

- 3260 Flüsse der planaren bis montanen Stufe mit Vegetation des Ranuncion fluitantis und des Callitriche-Batrachion
- 6430 Feuchte Hochstaudenfluren der Planaren montanen bis alpinen Stufe
- 9110 Hainsimsen-Buchenwald (Luzulo-Fagetum)
- 9190 Alte bodensaure Eichenwälder auf Sandebenen mit Quercus robur
- 91E0 Auenwälder mit Alnus glutinosa und Fraxinus excelsior (Alno-Padion, Alnion incanae, Salicion albae)

- Neophyten (liniar)
- Bach

Schutzgebietsgrenzen

- LSG Bäche im Artland
- NSG Maiburg

Nutzungen

- intensiv Acker
- intensiv Grünland



3			
2			
1			
Nr.	Art der Änderung	Datum	Aufgestellt

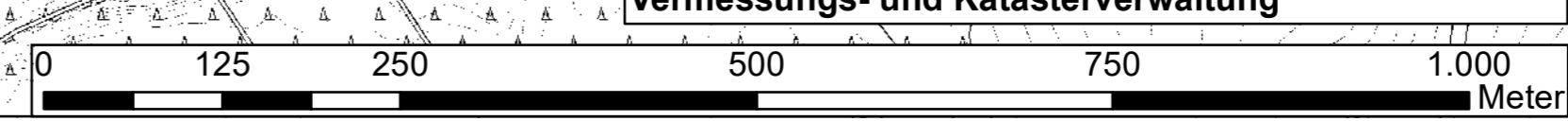
	LINDSCHULTE Ingenieurbüro Am Schilberg 1 49417 Osnabrück Tel: +49 59 21 88 44 - 0 Fax: +49 59 21 88 44 - 22 Email: info@landschulte.de Internet: www.landschulte.de	bearbeitet 22.10.2021 OJA gezeichnet 12.11.2020 OJA geprüft 22.10.2021 EHH
	Entwurfsbearbeitung:	Projekt-Nr.: 1-20-1244
	Auftraggeber: 	

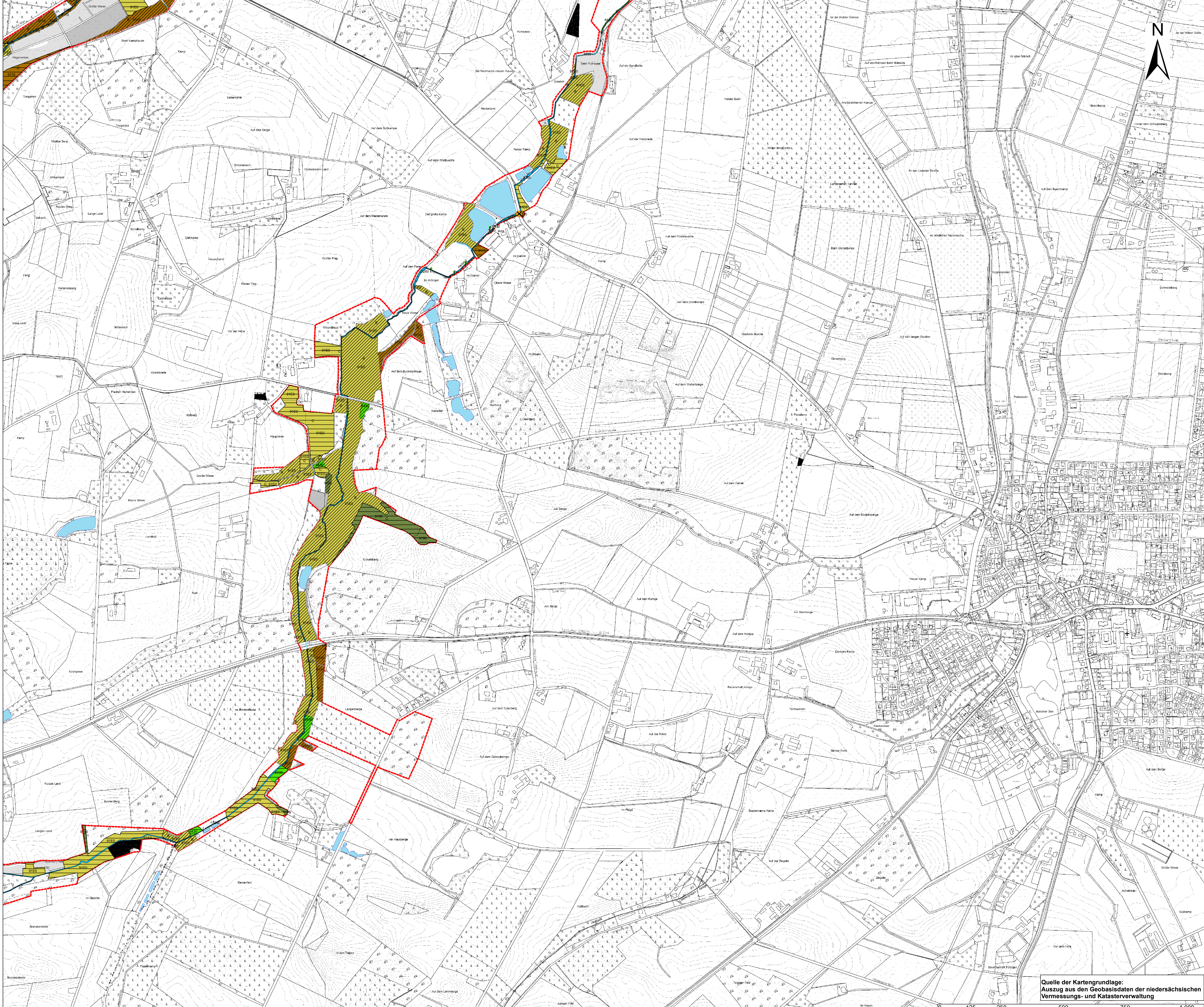
Auftraggeber: 	Landkreis Osnabrück Am Schilberg 1 49417 Osnabrück Tel: +49 59 21 88 44 - 0 Fax: +49 59 21 88 44 - 22 Email: info@landkreis-osnabrueck.de Internet: www.landkreis-osnabrueck.de
-------------------	---

Projekt: **FFH-Gebiet Nr.053 "Bäche im Artland"**

Pflandarstellung: Karte 7: Wichtige Bereiche und Beeinträchtigungen	Plan-Bez.: Maßstab: 1:5.000 Unterlage: - Index: - Blatt-Nr.: 10 / 11
--	---

Quelle der Kartengrundlage:
 Auszug aus den Geobasisdaten der niedersächsischen Vermessungs- und Katasterverwaltung

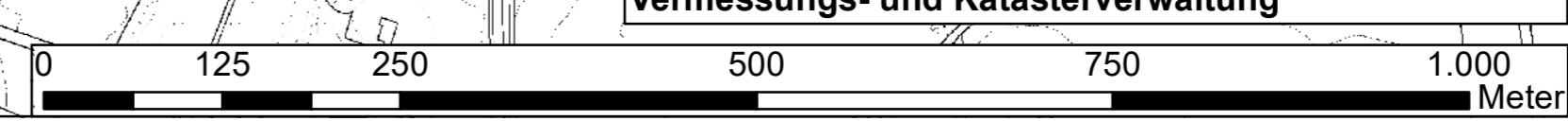




Wichtige Bereiche und Beeinträchtigungen

- Neophyten (punktuell)
- Sandfänge_FFH
- Fischteiche im Nebenanschluss
- Fischotterbeeinträchtigung (Verrohrung, ohne Berme)
- Fischteiche
- Erhaltungsgrad**
- B / gut
- C / mittel bis schlecht
- Wichtige Bereiche**
- 3260 Flüsse der planaren bis montanen Stufe mit Vegetation des Ranunculus fluitans und des Callitriche-Batrachion
- 6430 Feuchte Hochstaudenfluren der Planaren montanen bis alpinen Stufe
- 9110 Hainsimsen-Buchenwald (Luzulo-Fagetum)
- 9190 Alte bodensaure Eichenwälder auf Sandebenen mit Quercus robur
- 91E0 Auenwälder mit Alnus glutinosa und Fraxinus excelsior (Alno-Padion, Alion incanae, Salicion albae)
- Bach
- Schutzgebietsgrenzen**
- LSG Bäche im Artland
- Nutzungen**
- intensiv Acker
- intensiv Grünland

Quelle der Kartengrundlage:
Auszug aus den Geobasisdaten der niedersächsischen
Vermessungs- und Katasterverwaltung



3			
2			
1			
Nr.	Art der Änderung	Datum	Aufgestellt

	LINDSCHULTE Landschaftsplanung Mönch-Allee 30 • DE 38529 Nordhorn Tel: +49 59 21 18 44 - 0 Fax: +49 59 21 18 44 - 22 E-Mail: info@landschaftsplanung.de Internet: www.landschaftsplanung.de	bearbeitet	22.10.2021	OJA
		gezeichnet	12.11.2020	OJA
Entwurfsbearbeitung:		geprüft	22.10.2021	EHH
		Projekt-Nr.:	1-20-1244	

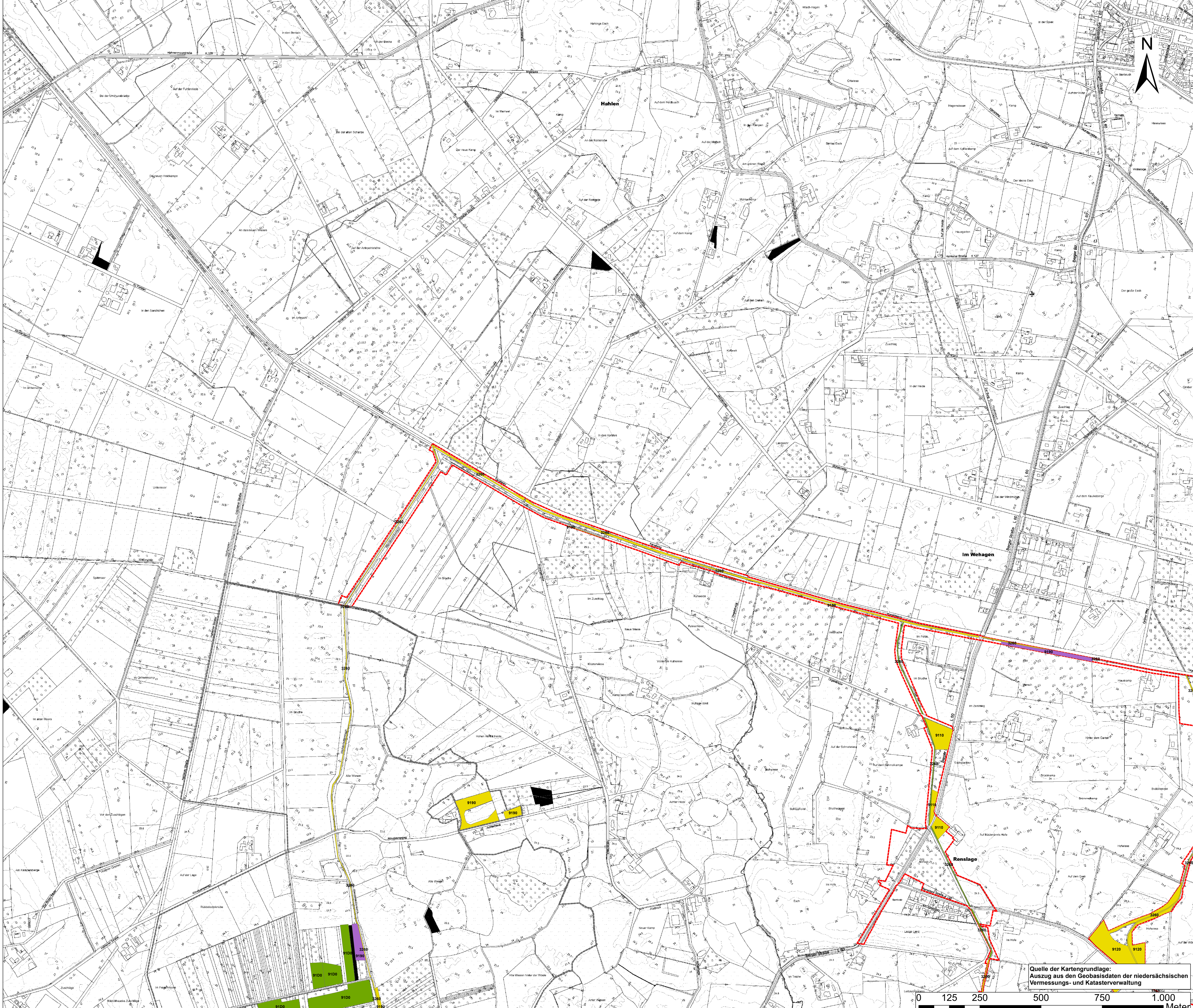
	Landkreis Osnabrück Am Schloßberg 1 49082 Osnabrück Tel: +49 41 750 10 E-Mail: info@landkreis-osnabrueck.de Internet: www.landkreis-osnabrueck.de

Projekt:
**FFH-Gebiet Nr.053
"Bäche im Artland"**

Planarstellung:	Plan-Bez.:
Karte 7: Wichtige Bereiche und Beeinträchtigungen	
Maßstab:	1:5.000
Unterlage:	Index:
Blatt-Nr.:	11 / 11

Erhaltungsziele sowie sonstige Schutz- und Entwicklungsziele

- Erhalt des günstigen Erhaltungsgrad
 - Wiederherstellung des günstigen Erhaltungsgrad
 - Sonstiges Schutz- und Entwicklungsziel
- Schutzgebietsgrenzen**
- LSG Bäche im Artland
 - NSG Anten



3				
2				
1				
Nr.	Art der Änderung	Datum	Aufgestellt	

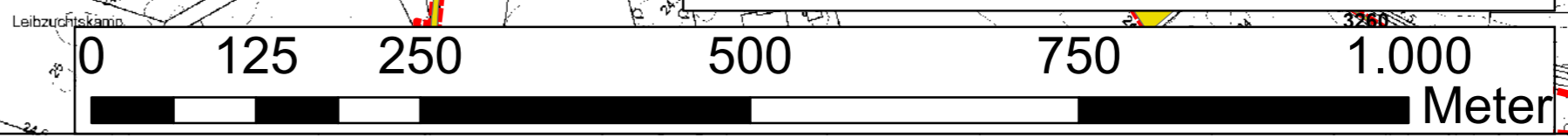
	LINDSCHULTE Ingenieurgesellschaft mbH Nikolaus-Str. 4 • DE 48629 Nordhorn Tel.: +49 52 21 88 44 - 0 Fax: +49 52 21 88 44 - 22 E-Mail: nordhorn@lindschulte.de Internet: www.lindschulte.de	bearbeitet 22.10.2021 OJa gezeichnet 12.11.2020 OJa geprüft 22.10.2021 EHH	Projekt-Nr.: 1-20-1244
	Entwurfsbearbeitung:		

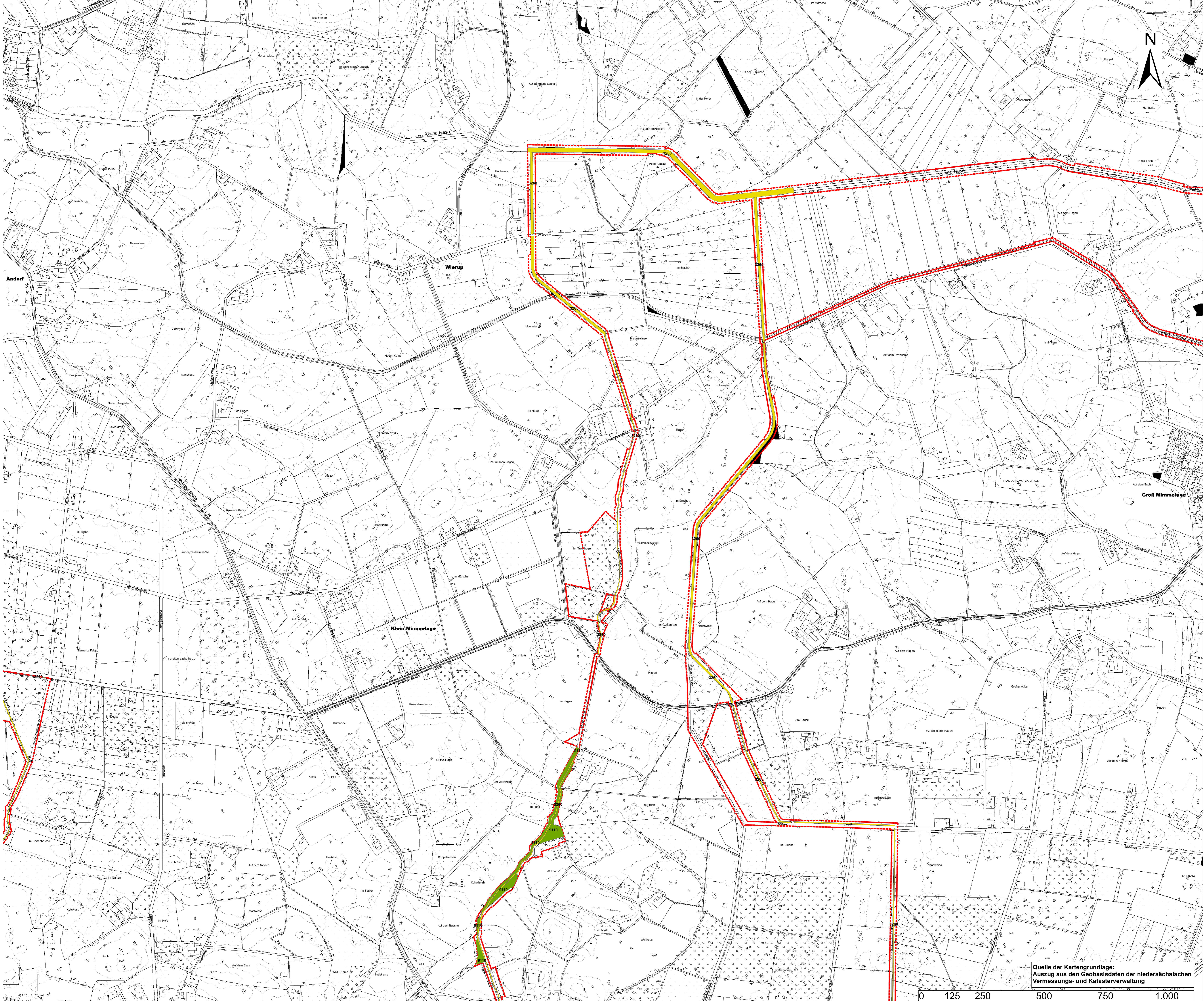
	Landkreis Osnabrück Am Schötenberg 1 49082 Osnabrück Tel.: +49 41 750 10 E-Mail: info@landkreis-osnabrueck.de www.landkreis-osnabrueck.de
--	---

Projekt: FFH-Gebiet Nr.053
"Bäche im Artland"

Pflanzstellung: Karte 8: Erhaltungsziele sowie sonstige Schutz- und Entwicklungsziele	Plan-Bez.: - Maßstab: 1:5.000 Unterlage: - Blatt-Nr.: 17/11
--	---

Quelle der Kartengrundlage:
Auszug aus den Geobasisdaten der niedersächsischen
Vermessungs- und Katasterverwaltung





Erhaltungsziele sowie sonstige Schutz- und Entwicklungsziele

- Erhalt des günstigen Erhaltungsgrad
- Wiederherstellung des günstigen Erhaltungsgrad
- Schutzgebietsgrenzen**
- LSG Bäche im Artland



3			
2			
1			
Nr.	Art der Änderung	Datum	Aufgestellt

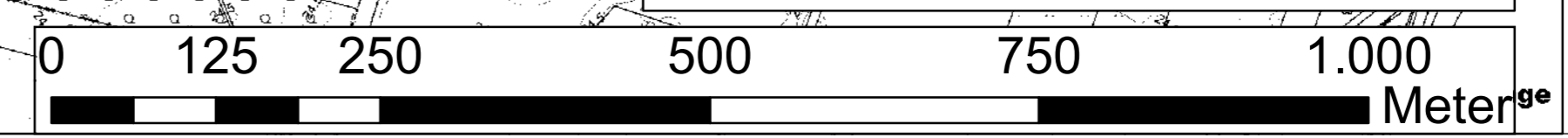
 LINDSCHULTE Ingenieurgesellschaft mbH Nikolaus-Str. 10 • DE 48229 Nordhorn Tel.: +49 52 21 88 44 - 0 Fax: +49 52 21 88 44 - 22 E-Mail: info@lindschulte.de Internet: www.lindschulte.de	bearbeitet 22.10.2021 OJA gezeichnet 12.11.2020 OJA geprüft 22.10.2021 EHH
	Projekt-Nr.: 1-20-1244

Auftraggeber: LANDKREIS OSNABRÜCK	Landkreis Osnabrück Am Schellenberg 1 49082 Osnabrück Tel.: +49 41 750 10 E-Mail: info@landkreis-osnabrueck.de www.landkreis-osnabrueck.de
---	--

Projekt: **FFH-Gebiet Nr.053 "Bäche im Artland"**


Plandarstellung: Karte 8: Erhaltungsziele sowie sonstige Schutz- und Entwicklungsziele	Plan-Bez.: - Maßstab: 1:5.000 Unterlage: - Blatt-Nr.: 27/11
---	--

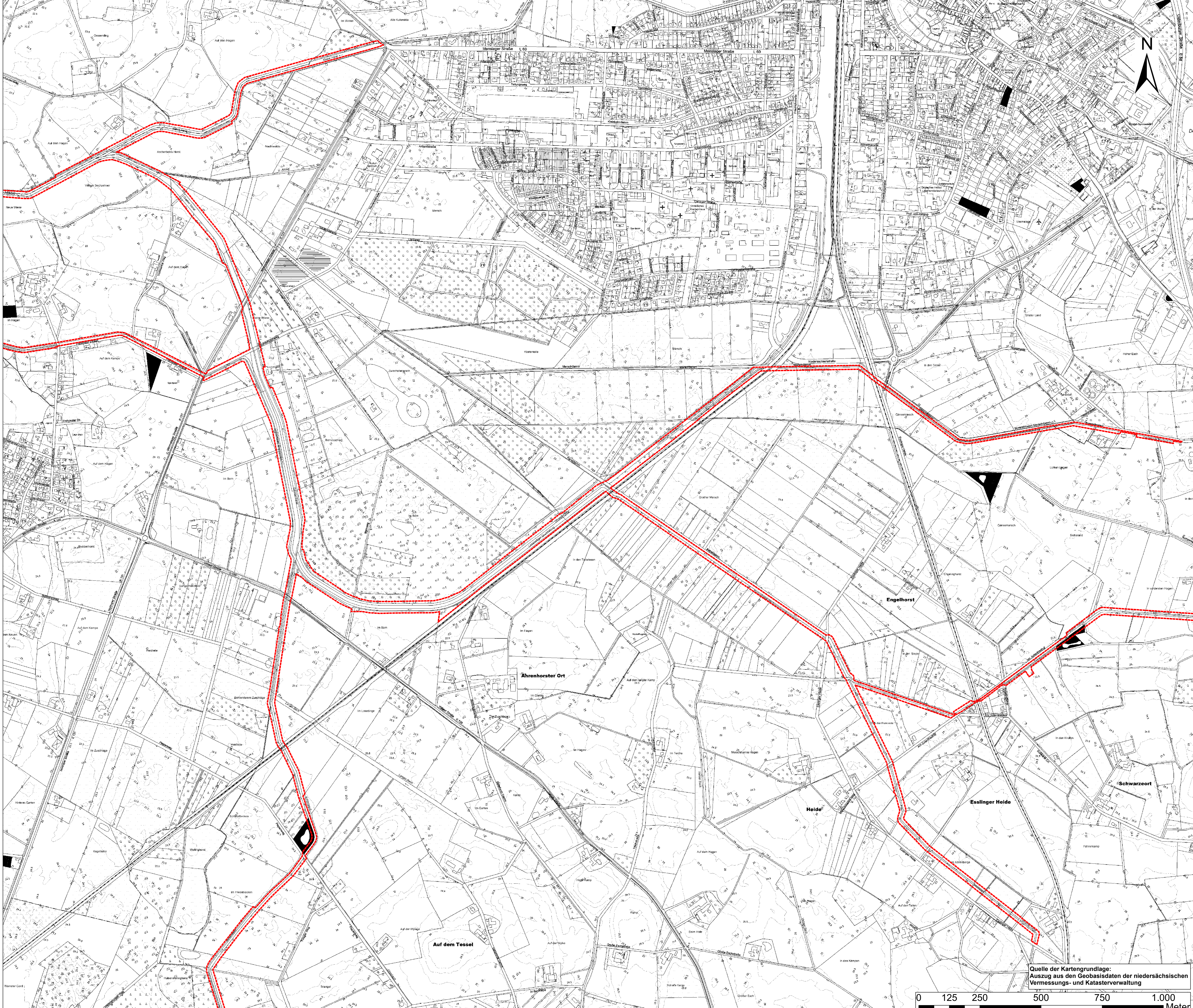
Quelle der Kartengrundlage:
Auszug aus den Geobasisdaten der niedersächsischen Vermessungs- und Katasterverwaltung



Erhaltungsziele sowie sonstige Schutz- und Entwicklungsziele


Schutzgebietsgrenzen

 LSG Bäche im Artland



3			
2			
1			
Nr.	Art der Änderung	Datum	Aufgestellt

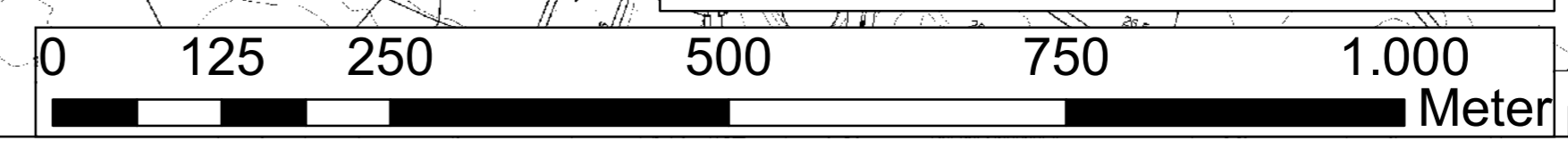
	Landschaftsplanung Landschaftsplanung Landschaftsplanung Landschaftsplanung	bearbeitet	22.10.2021	OJa
		gezeichnet	12.11.2020	OJa
		geprüft	22.10.2021	EHH
Projekt-Nr.:		1-20-1244		

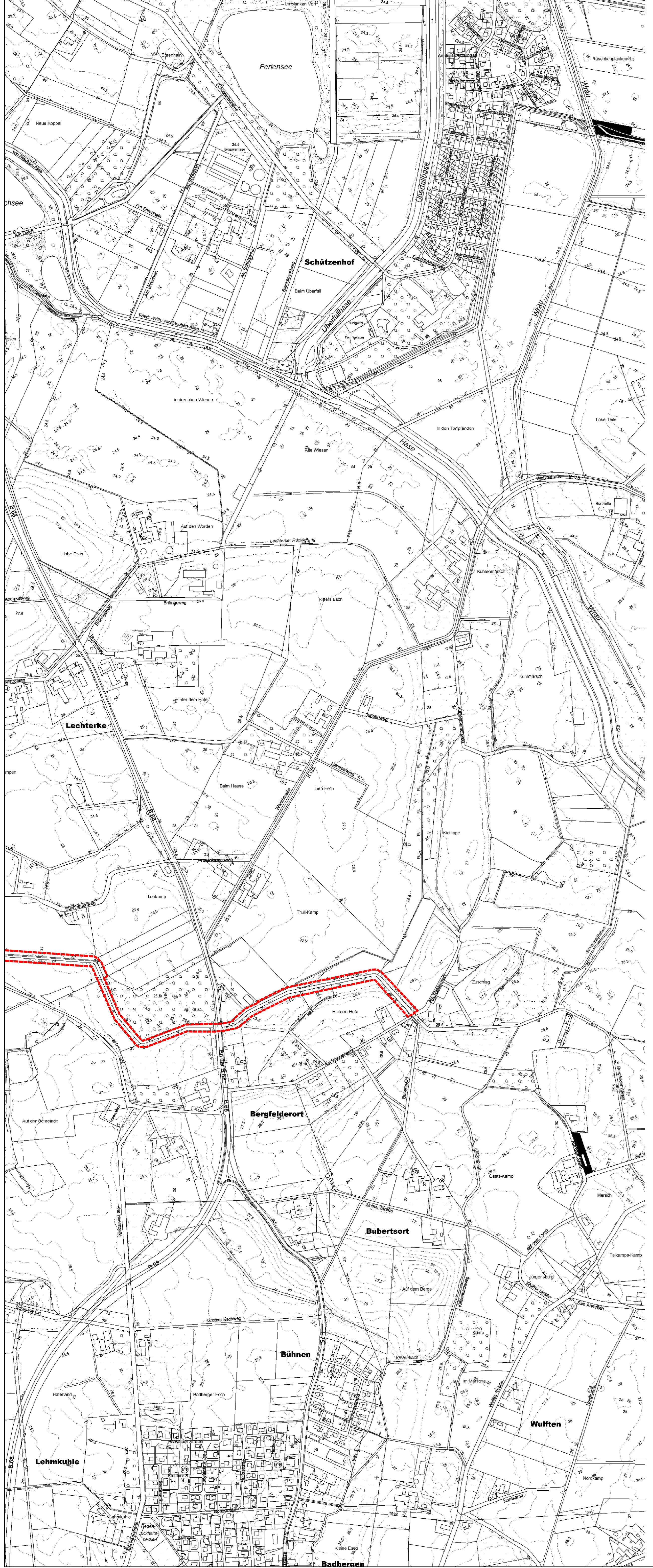
	Landkreis Osnabrück Am Schilberg 1 44082 Osnabrück Tel.: +49 541 750 10 E-Mail: info@landkreis-osnabrueck.de Internet: www.landkreis-osnabrueck.de	4082 Osnabrück

Projekt: **FFH-Gebiet Nr.053
"Bäche im Artland"**


Planerstellung: Karte 8: Erhaltungsziele sowie sonstige Schutz- und Entwicklungsziele	Plan-Bez.:	-
	Maßstab:	1:5.000
	Unterlage:	-
	Blatt-Nr.:	37/11

Quelle der Kartengrundlage:
Auszug aus den Geobasisdaten der niedersächsischen Vermessungs- und Katasterverwaltung





Erhaltungsziele sowie sonstige Schutz- und Entwicklungsziele



Schutzgebietsgrenzen
 LSG Bäche im Artland



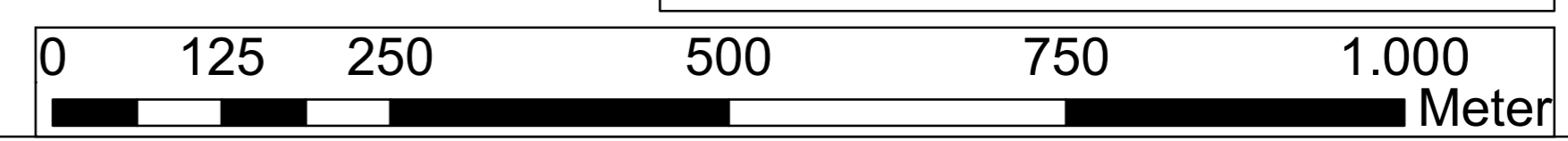
3.			
2.			
1.			
Nr.	Art der Änderung	Datum	Aufgestellt

 LINDSCHULTE Ingenieurgesellschaft mbH Nikolaus-Str. 10 • DE 48629 Nordhorn Tel.: +49 59 21 18 44 - 0 Fax: +49 59 21 18 44 - 22 E-Mail: nordhorn@lindschulte.de Internet: www.lindschulte.de	bearbeitet	22.10.2021	OJa
	gezeichnet	12.11.2020	OJa
	geprüft	22.10.2021	EhH
Projekt-Nr.:		1-20-1244	

 LANDKREIS OSNABRÜCK	Auftraggeber:	Landkreis Osnabrück Am Schlenkerberg 1 49082 Osnabrück Tel.: +49 47 1 50 10 E-Mail: info@landkreis-osnabrueck.de Internet: www.landkreis-osnabrueck.de
	Projekt:	FFH-Gebiet Nr.053 "Bäche im Artland"

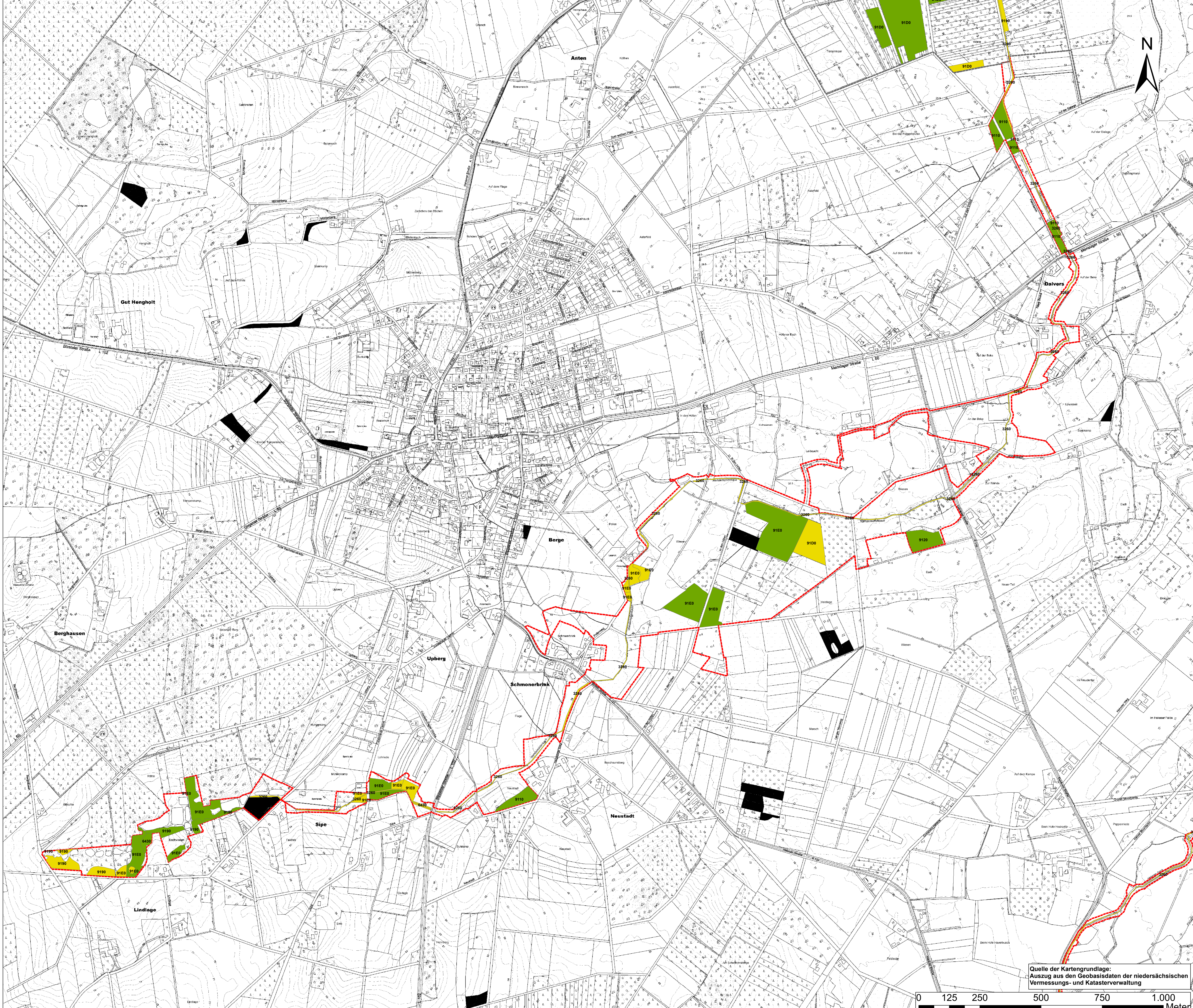
Plandarstellung:	Karte 8: Erhaltungsziele sowie sonstige Schutz- und Entwicklungsziele	Plan-Bez.:	-
Maßstab:	1:5.000	Index:	-
Unterlage:	-	Blatt-Nr.:	47/11

Quelle der Kartengrundlage:
 Auszug aus den Geobasisdaten der niedersächsischen Vermessungs- und Katasterverwaltung

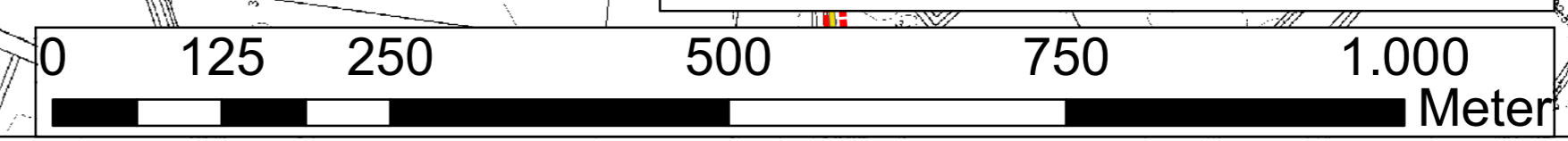


Erhaltungsziele sowie sonstige Schutz- und Entwicklungsziele

- Erhalt des günstigen Erhaltungsgrad
 - Wiederherstellung des günstigen Erhaltungsgrad
- Schutzgebietsgrenzen**
- LSG Bäche im Artland
 - NSG Anten



Quelle der Kartengrundlage:
Auszug aus den Geobasisdaten der niedersächsischen
Vermessungs- und Katasterverwaltung



3			
2			
1			
Nr.	Art der Änderung	Datum	Aufgestellt

 LINDSCHULTE Ingenieurgesellschaft mbH Nikolaus-Str. 10 • DE 48629 Nordhorn Tel.: +49 52 21 88 44 - 0 Fax: +49 52 21 88 44 - 22 Email: nordhorn@lindschulte.de Internet: www.lindschulte.de	bearbeitet 22.10.2021 OJa gezeichnet 12.11.2020 OJa geprüft 22.10.2021 EHH
	Entwurfsbearbeitung: Projekt-Nr.: 1-20-1244

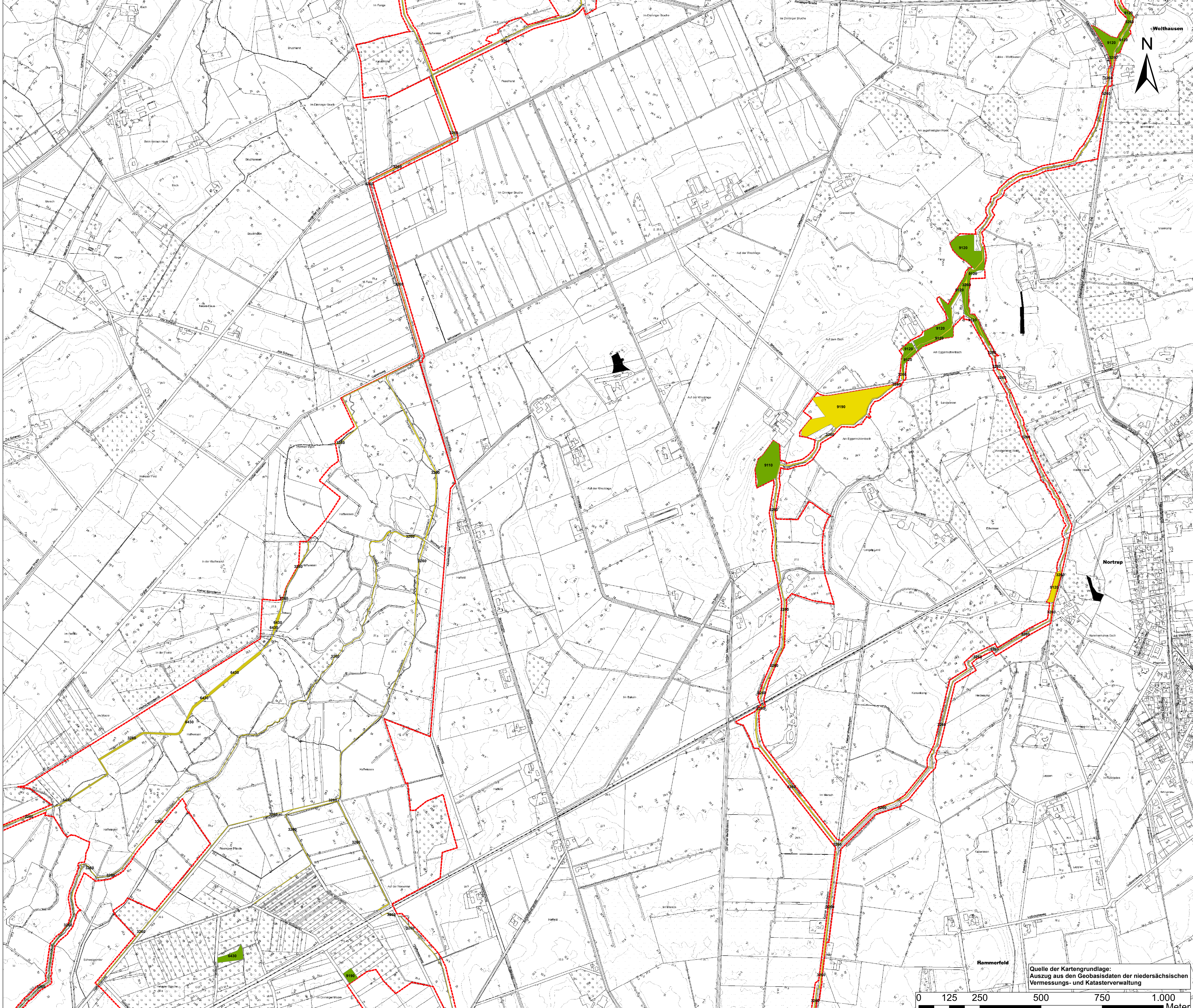
Auftraggeber: LANDKREIS OSNABRÜCK	Landkreis Osnabrück Am Schloßberg 1 49082 Osnabrück Tel.: +49 41 750 10 E-Mail: info@landkreis-osnabrueck.de Internet: www.landkreis-osnabrueck.de
---	--

Projekt:
**FFH-Gebiet Nr.053
"Bäche im Artland"**

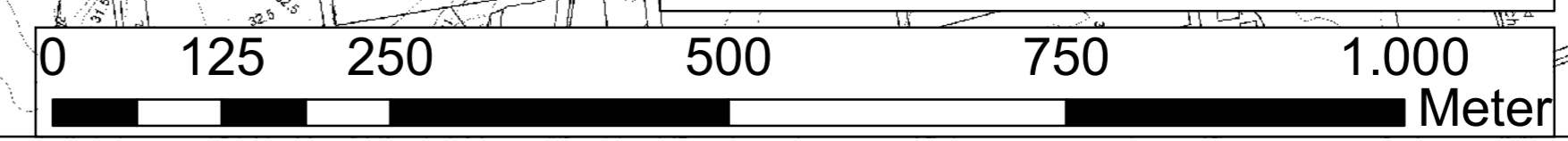
Pflandarstellung: Karte 8: Erhaltungsziele sowie sonstige Schutz- und Entwicklungsziele	Plan-Bez.: - Maßstab: 1:5.000 Unterlage: - Index: - Blatt-Nr.: 57/11
--	---


Erhaltungsziele sowie sonstige Schutz- und Entwicklungsziele


- Erhalt des günstigen Erhaltungsgrad
- Wiederherstellung des günstigen Erhaltungsgrad
- Schutzgebietsgrenzen**
- LSG Bäche im Artland



Quelle der Kartengrundlage:
Auszug aus den Geobasisdaten der niedersächsischen
Vermessungs- und Katasterverwaltung



3			
2			
1			
Nr.	Art der Änderung	Datum	Aufgestellt
Entwurfsbearbeitung:	 LINDSCHULTE Ingenieurgesellschaft mbH Nikolaus-Str. 10 • DE 48629 Nordhorn Tel.: +49 59 21 18 44 - 0 Fax: +49 59 21 18 44 - 22 E-Mail: nordhorn@lindschulte.de Internet: www.lindschulte.de	bearbeitet 22.10.2021 OJa gezeichnet 12.11.2020 OJa geprüft 22.10.2021 EHH Projekt-Nr.: 1-20-1244	

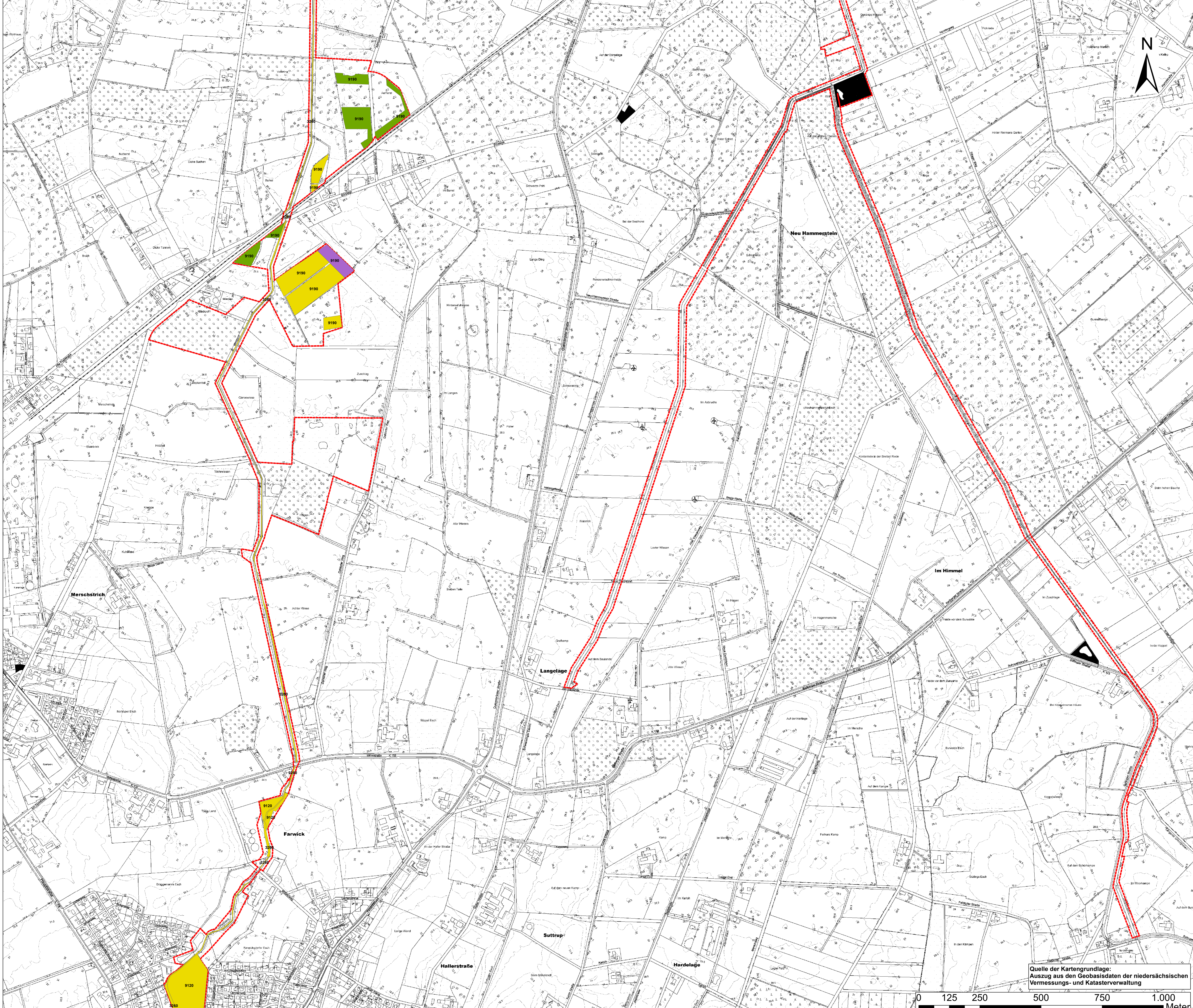
Auftraggeber:  LANDKREIS OSNABRÜCK	Landkreis Osnabrück Am Schützenberg 1 49082 Osnabrück Tel.: +49 41 750 10 E-Mail: info@landkreis-osnabrueck.de Internet: www.landkreis-osnabrueck.de
---	--

Projekt: **FFH-Gebiet Nr.053
"Bäche im Artland"**

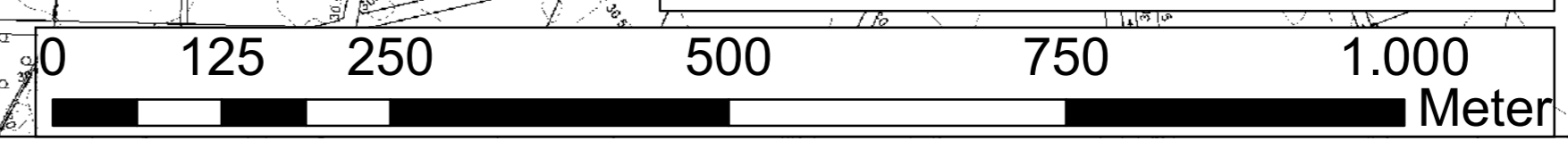
Planerstellung: Karte 8: Erhaltungsziele sowie sonstige Schutz- und Entwicklungsziele	Plan-Bez.: - Maßstab: 1:5.000 Unterlage: - Index: - Blatt-Nr.: 67/11
--	---

Erhaltungsziele sowie sonstige Schutz- und Entwicklungsziele

- Erhalt des günstigen Erhaltungsgrad
- Wiederherstellung des günstigen Erhaltungsgrad
- Sonstiges Schutz- und Entwicklungsziel
- Schutzgebietsgrenzen**
- LSG Bäche im Artland



Quelle der Kartengrundlage:
Auszug aus den Geobasisdaten der niedersächsischen
Vermessungs- und Katasterverwaltung



gefördert durch:

3			
2			
1			
Nr.	Art der Änderung	Datum	Aufgestellt
Entwurfsbearbeitung:	 <small>LINDSCHULTE Ingenieurgesellschaft mbH Nicolai-Allee 20 • D-48629 Nordhorn Tel.: +49 52 21 88 44 - 0 Fax: +49 52 21 88 44 - 22 E-Mail: nordhorn@lindschulte.de Internet: www.lindschulte.de</small>	bearbeitet 22.10.2021 OJa gezeichnet 12.11.2020 OJa geprüft 22.10.2021 EHH	Projekt-Nr.: 1-20-1244

Auftraggeber:

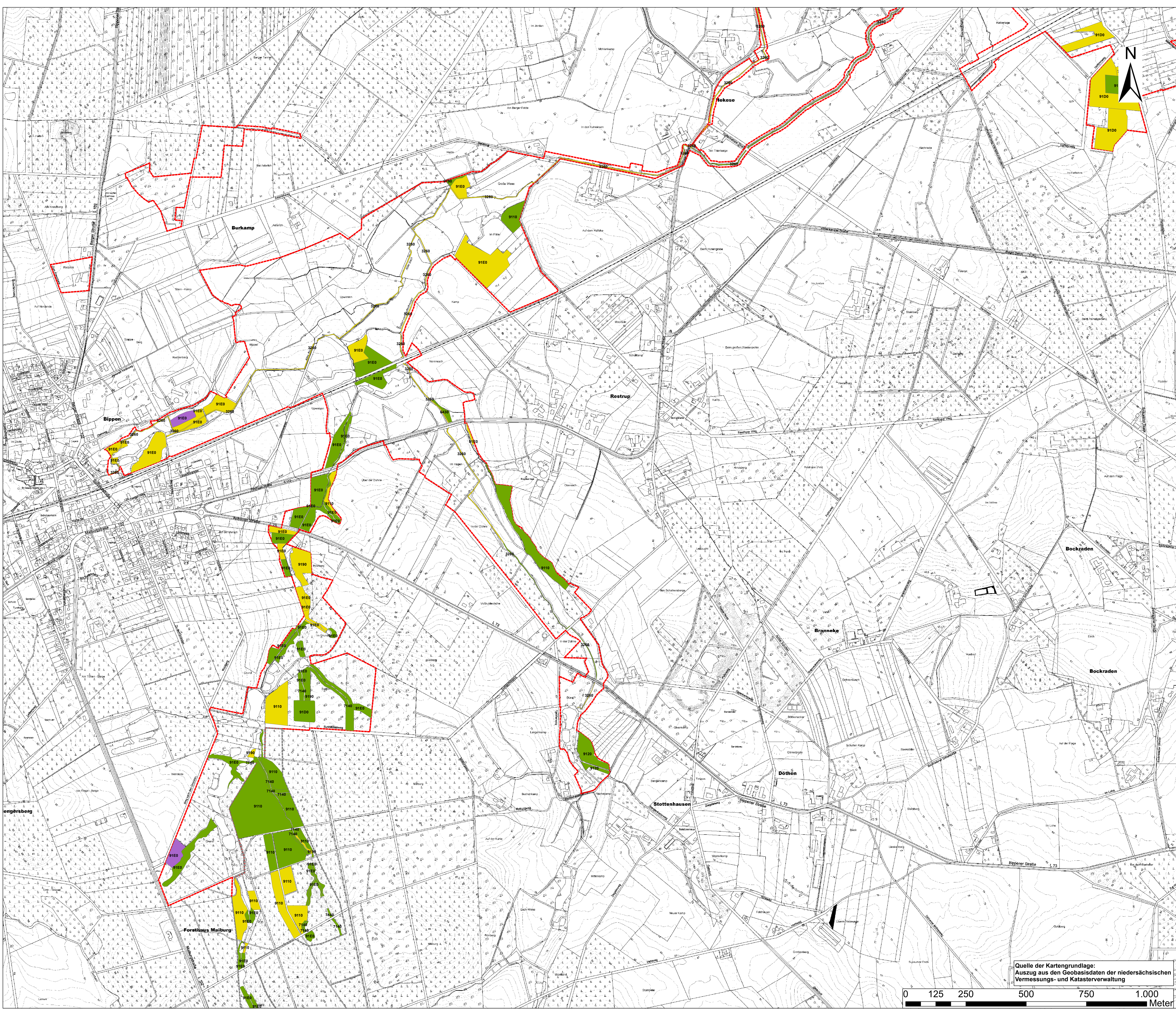
Landkreis Osnabrück
Am Schloßberg 1 49082 Osnabrück
Tel.: +49 41 750 10
E-Mail: info@landkreis-osnabrueck.de
Internet: www.landkreis-osnabrueck.de

Projekt: **FFH-Gebiet Nr.053
"Bäche im Artland"**

Plandarstellung:	Karte 8: Erhaltungsziele sowie sonstige Schutz- und Entwicklungsziele	Plan-Bez.:	-
Maßstab:	1:5.000	Index:	-
Unterlage:	-	Blatt-Nr.:	77/11

Erhaltungsziele sowie sonstige Schutz- und Entwicklungsziele

- Erhalt des günstigen Erhaltungsgrad
 - Wiederherstellung des günstigen Erhaltungsgrad
 - Sonstiges Schutz- und Entwicklungsziel
- Schutzgebietsgrenzen**
- LSG Bäche im Artland
 - NSG Maiburg



3			
2			
1			
Nr.	Art der Änderung	Datum	Aufgestellt

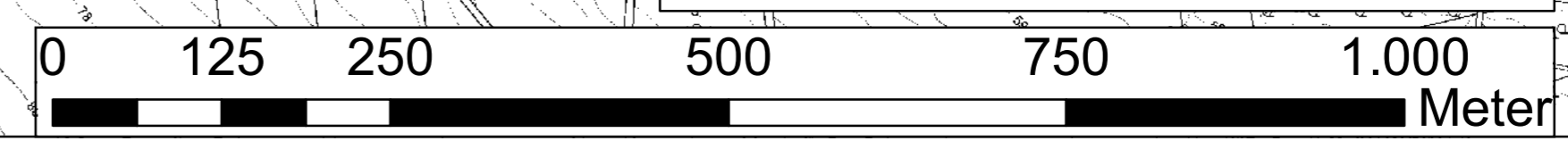
Entwurfsbearbeitung:	LINDSCHULTE Ingenieurgesellschaft mbH Nikolaus-Str. 10 • DE-48229 Nordhorn Tel.: +49 59 21 88 44 - 0 Fax: +49 59 21 88 44 - 22 E-Mail: nordhorn@lindschulte.de Internet: www.lindschulte.de	bearbeitet:	22.10.2021	OJA
		gezeichnet:	12.11.2020	OJA
		geprüft:	22.10.2021	EHH
		Projekt-Nr.:	1-20-1244	

Auftraggeber:	LANDKREIS OSNABRÜCK	Landkreis Osnabrück	Am Schützenberg 1 49082 Osnabrück Tel.: +49 41 750 10 E-Mail: info@landkreis-osnabrueck.de www.landkreis-osnabrueck.de
---------------	------------------------	---------------------	--

Projekt: **FFH-Gebiet Nr.053
"Bäche im Artland"**

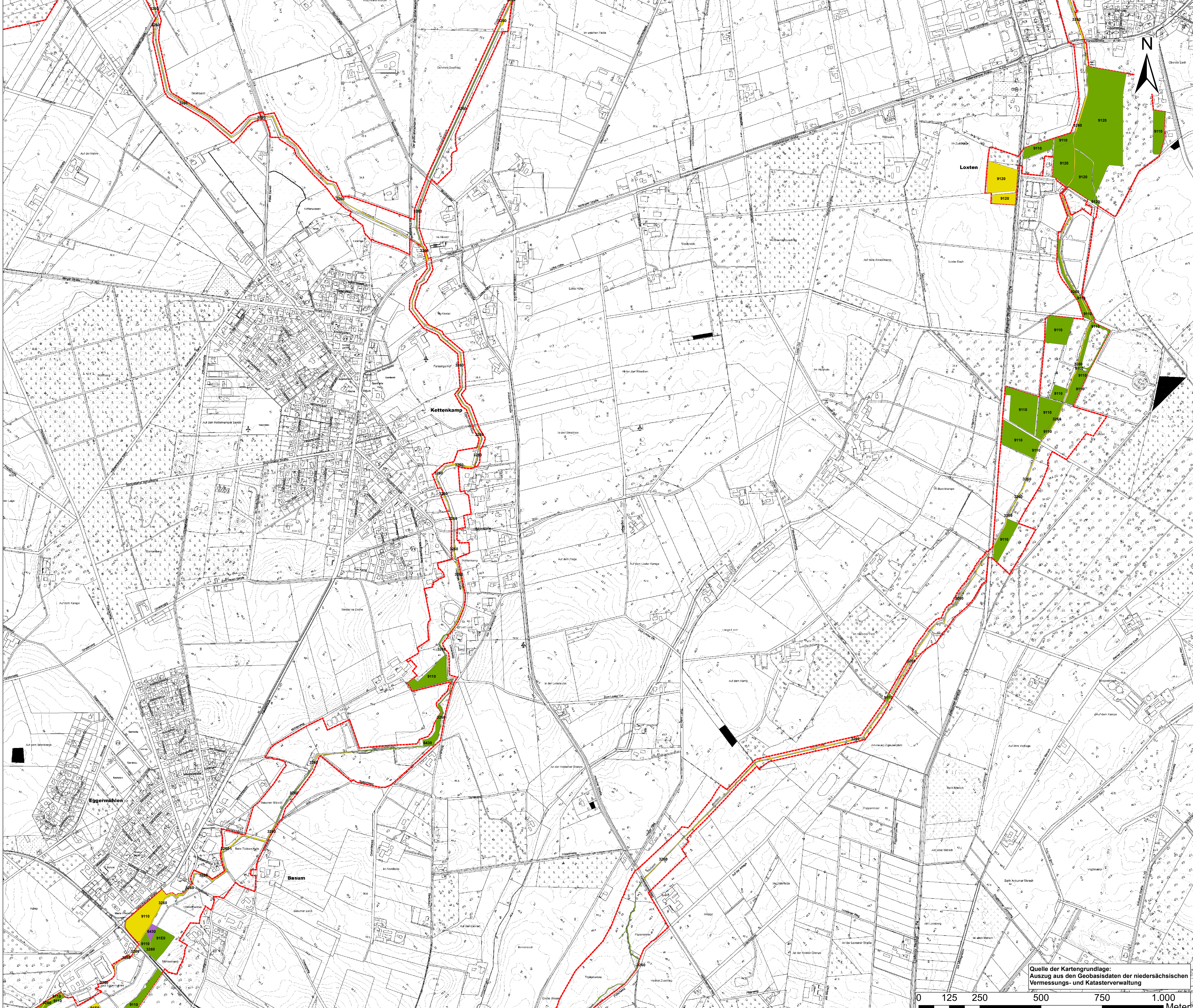
Planerstellung:	Plan-Bez.:
Karte 8: Erhaltungsziele sowie sonstige Schutz- und Entwicklungsziele	-
Maßstab:	1:5.000
Unterlage:	-
Blatt-Nr.:	87/11
Index:	-

Quelle der Kartengrundlage:
Auszug aus den Geobasisdaten der niedersächsischen Vermessungs- und Katasterverwaltung

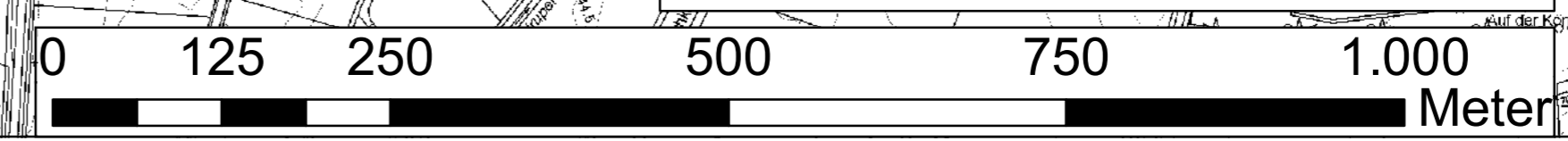


Erhaltungsziele sowie sonstige Schutz- und Entwicklungsziele

- Erhalt des günstigen Erhaltungsgrad
 - Wiederherstellung des günstigen Erhaltungsgrad
 - Sonstiges Schutz- und Entwicklungsziel
- Schutzgebietsgrenzen**
- LSG Bäche im Artland



Quelle der Kartengrundlage:
Auszug aus den Geobasisdaten der niedersächsischen
Vermessungs- und Katasterverwaltung



gefördert durch:

3			
2			
1			
Nr.	Art der Änderung	Datum	Aufgestellt

 LINDSCHULTE Ingenieurgesellschaft mbH Nikolaus-Str. • DE-48229 Nordhorn Tel.: +49 52 21 88 44 - 0 Fax: +49 52 21 88 44 - 22 E-Mail: info@lindschulte.de Internet: www.lindschulte.de	bearbeitet 22.10.2021 OJA gezeichnet 12.11.2020 OJA geprüft 22.10.2021 EHH
	Entwurfsbearbeitung: Projekt-Nr.: 1-20-1244

Landkreis OSNABRÜCK

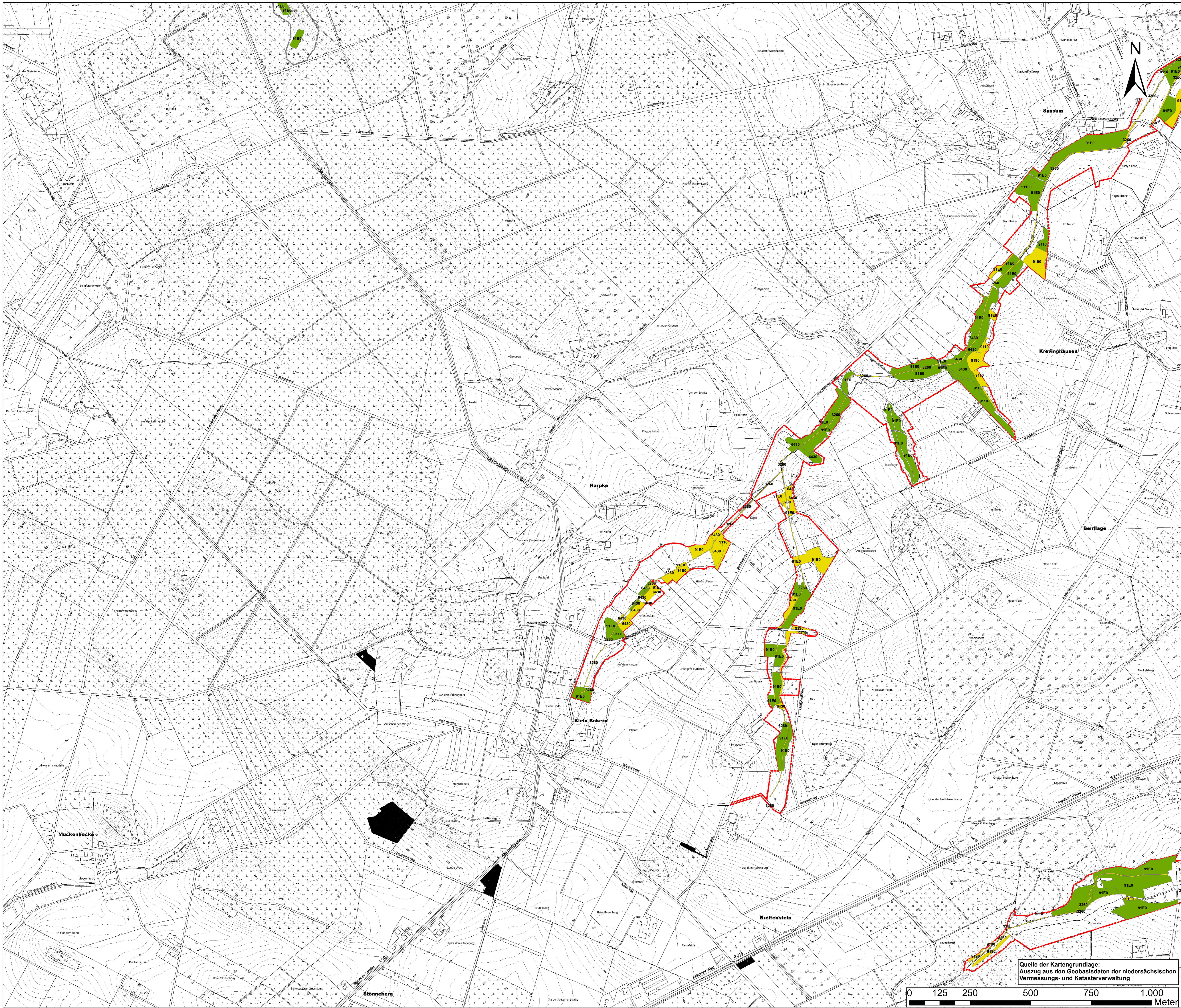
Landkreis Osnabrück
 Am Schötenberg 1 49082 Osnabrück
 Tel.: +49 41 750 10
 E-Mail: info@landkreis-osnabrueck.de
 Internet: www.landkreis-osnabrueck.de

Projekt: **FFH-Gebiet Nr.053 "Bäche im Artland"**

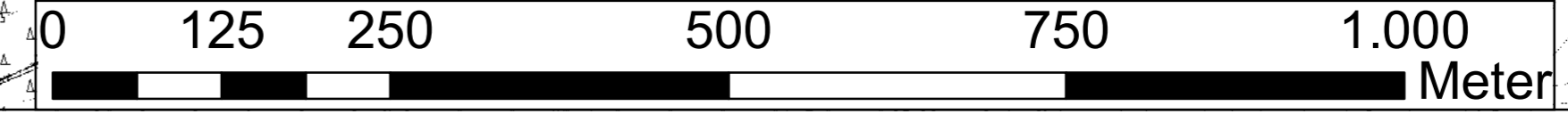
Planarstellung: Karte 8: Erhaltungsziele sowie sonstige Schutz- und Entwicklungsziele	Plan-Bez.: -
Maßstab: 1:5.000	Index: -
Unterlage: -	Blatt-Nr.: 97/11

Erhaltungsziele sowie sonstige Schutz- und Entwicklungsziele

- Erhalt des günstigen Erhaltungsgrad
- Wiederherstellung des günstigen Erhaltungsgrad
- Schutzgebietsgrenzen**
- LSG Bäche im Artland
- NSG Maiburg



Quelle der Kartengrundlage:
Auszug aus den Geobasisdaten der niedersächsischen
Vermessungs- und Katasterverwaltung



gefördert durch:

3			
2			
1			
Nr.	Art der Änderung	Datum	Aufgestellt

 LINDSCHULTE Ingenieurgesellschaft mbH Nikolaus-Str. 4 • D-48229 Nordhorn Tel.: +49 52 1 18 44 - 0 Fax: +49 52 1 18 44 - 22 E-Mail: info@lindschulte.de Internet: www.lindschulte.de	bearbeitet	22.10.2021	OJA
	gezeichnet	12.11.2020	OJA
	geprüft	22.10.2021	EHH
	Projekt-Nr.:	1-20-1244	

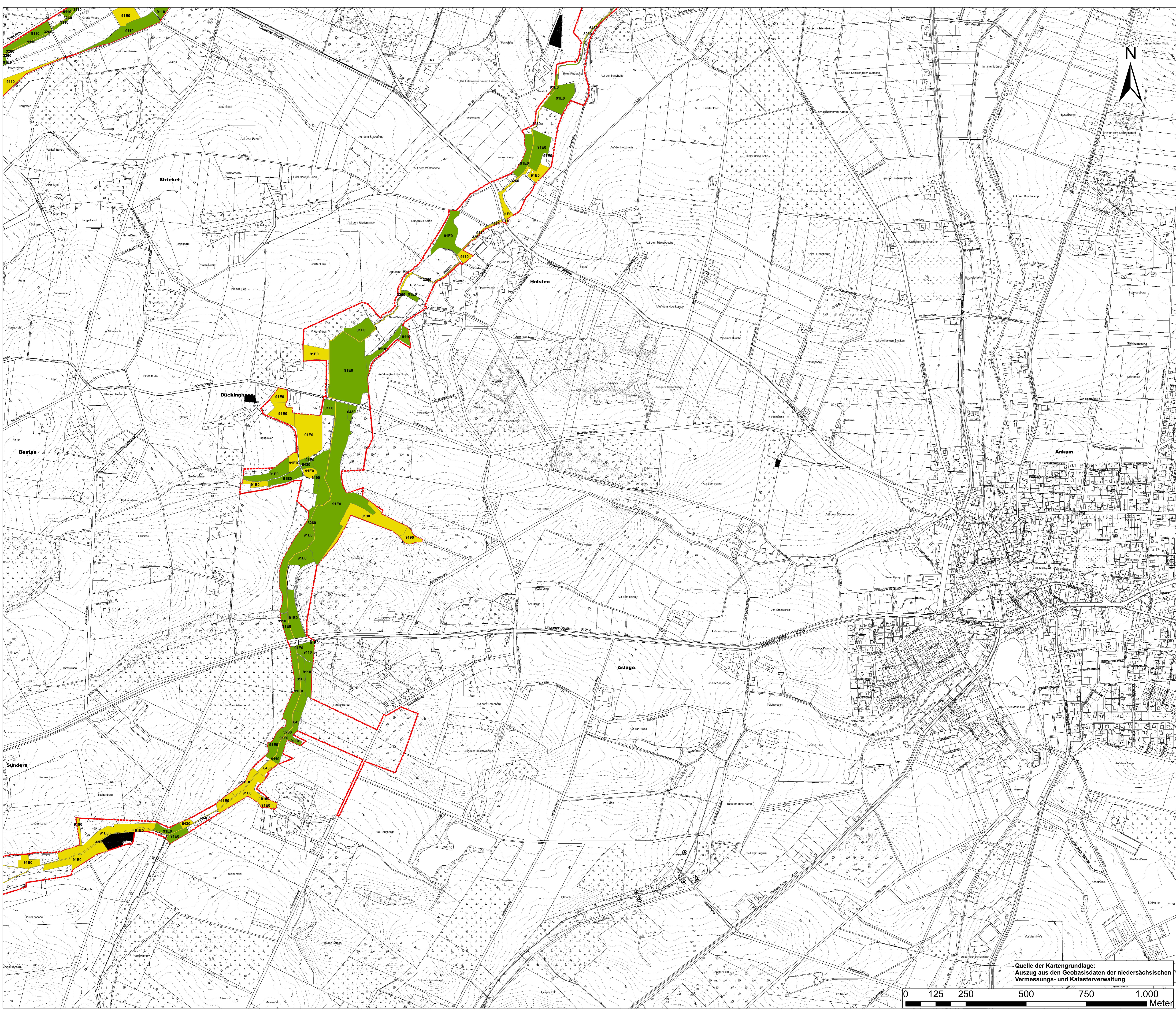
 LANDKREIS OSNABRÜCK	Landkreis Osnabrück	4062 Osnabrück
	Am Schötenberg 1	+49 41 750 10
	Tel.:	
	E-Mail:	info@landkreis-osnabrueck.de
	Internet:	www.landkreis-osnabrueck.de

Projekt: **FFH-Gebiet Nr.053 "Bäche im Artland"**

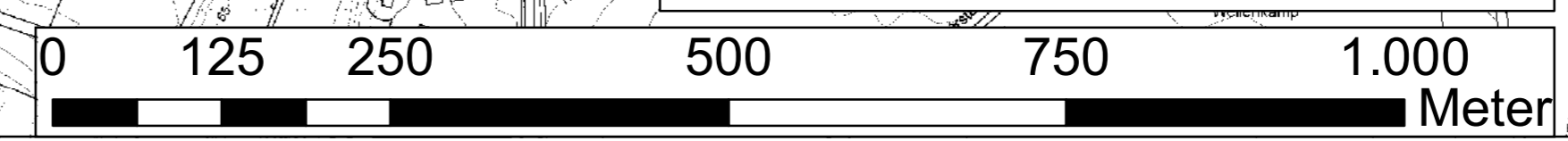
Planerstellung: Karte 8: Erhaltungsziele sowie sonstige Schutz- und Entwicklungsziele	Plan-Bez.:	-
	Maßstab:	1:5.000
	Unterlage:	Index: -
	Blatt-Nr.:	10 / 11

Erhaltungsziele sowie sonstige Schutz- und Entwicklungsziele

- Erhalt des günstigen Erhaltungsgrad
- Wiederherstellung des günstigen Erhaltungsgrad
- Schutzgebietsgrenzen**
- LSG Bäche im Artland



Quelle der Kartengrundlage:
Auszug aus den Geobasisdaten der niedersächsischen
Vermessungs- und Katasterverwaltung



gefördert durch:

3			
2			
1			
Nr.	Art der Änderung	Datum	Aufgestellt

 LINDSCHULTE Ingenieurgesellschaft mbH Nikolaus-Str. 4 • DE 48629 Osabrück Tel.: +49 59 21 88 44 - 0 Fax: +49 59 21 88 44 - 22 E-Mail: info@lindschulte.de Internet: www.lindschulte.de	bearbeitet 22.10.2021 OJa gezeichnet 12.11.2020 OJa geprüft 22.10.2021 EHH Projekt-Nr.: 1-20-1244
--	--

Auftraggeber: LANDKREIS OSNABRÜCK	Landkreis Osnabrück Am Schötenberg 1 49082 Osnabrück Tel.: +49 41 750 10 E-Mail: info@landkreis-osnabrueck.de Internet: www.landkreis-osnabrueck.de
---	---

Projekt: **FFH-Gebiet Nr.053
"Bäche im Artland"**

Planerstellung: Karte 8: Erhaltungsziele sowie sonstige Schutz- und Entwicklungsziele	Plan-Bez.: - Maßstab: 1:5.000 Unterlage: - Index: - Blatt-Nr.: 11 / 11
--	---