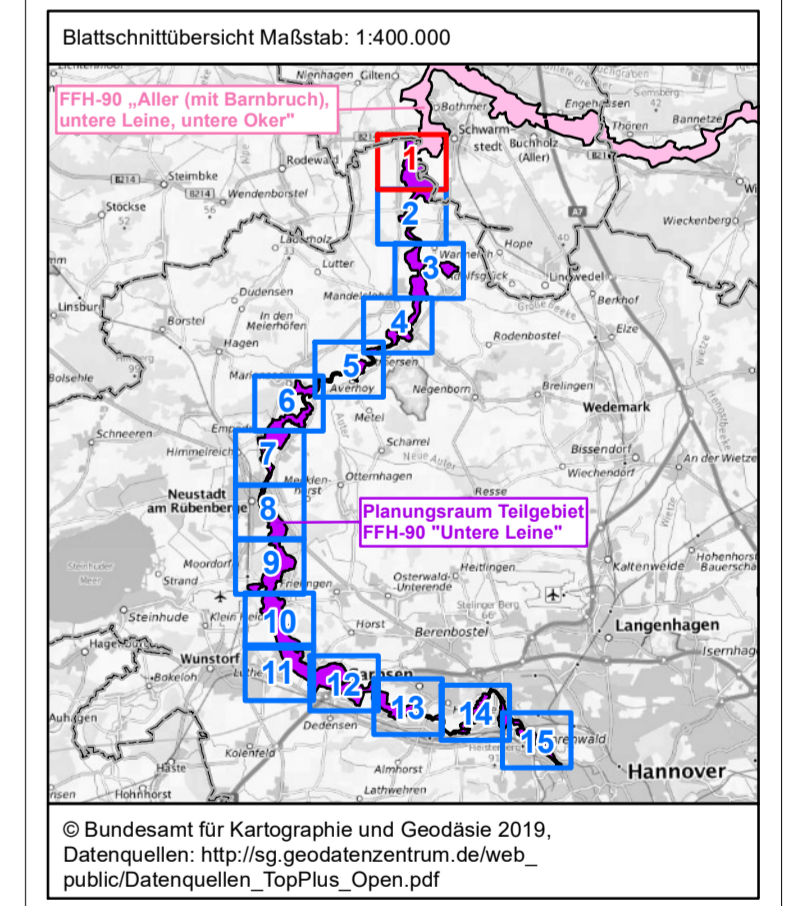


- Planungsraum**
- FFH-90 Teilgebiet "Untere Leine"
 - Flächen der Niedersächsischen Landesforsten
- Sonstige Schutz- und Entwicklungsziele**
- Sonstige Schutz- und Entwicklungsziele für Biotypen und Lebensraumtypen
 - Sonstige Schutz- und Entwicklungsziele für Biotypen und Lebensraumtypen (Suchraum)
 - Sonstige Schutz- und Entwicklungsziele für Arten und ihre Lebensräume (Natura 2000 Schutzgegenstände)
 - Sonstige Schutz- und Entwicklungsziele für Arten und ihre Lebensräume (Sonstige Schutzgegenstände)
 - Sonstige Schutz- und Entwicklungsziele zur Sicherung und Entwicklung von Feucht- und Nassgrünland
 - SE.I Natura 2000-Schutzgegenstände
 - SE.II Sonstige Schutzgegenstände
- Für weitere Erläuterungen zu den FFH-Lebensraumtypen und Arten vgl. Karten 3 und 4
- Verwaltungszuständigkeiten**
- Gemeindegrenzen
 - Landkreisgrenzen



Projekt:
Managementplan für das Teilgebiet „Untere Leine“ des FFH-Gebietes „Aller (mit Barnbruch), untere Leine, untere Oker“ (90 / DE 3021-331)

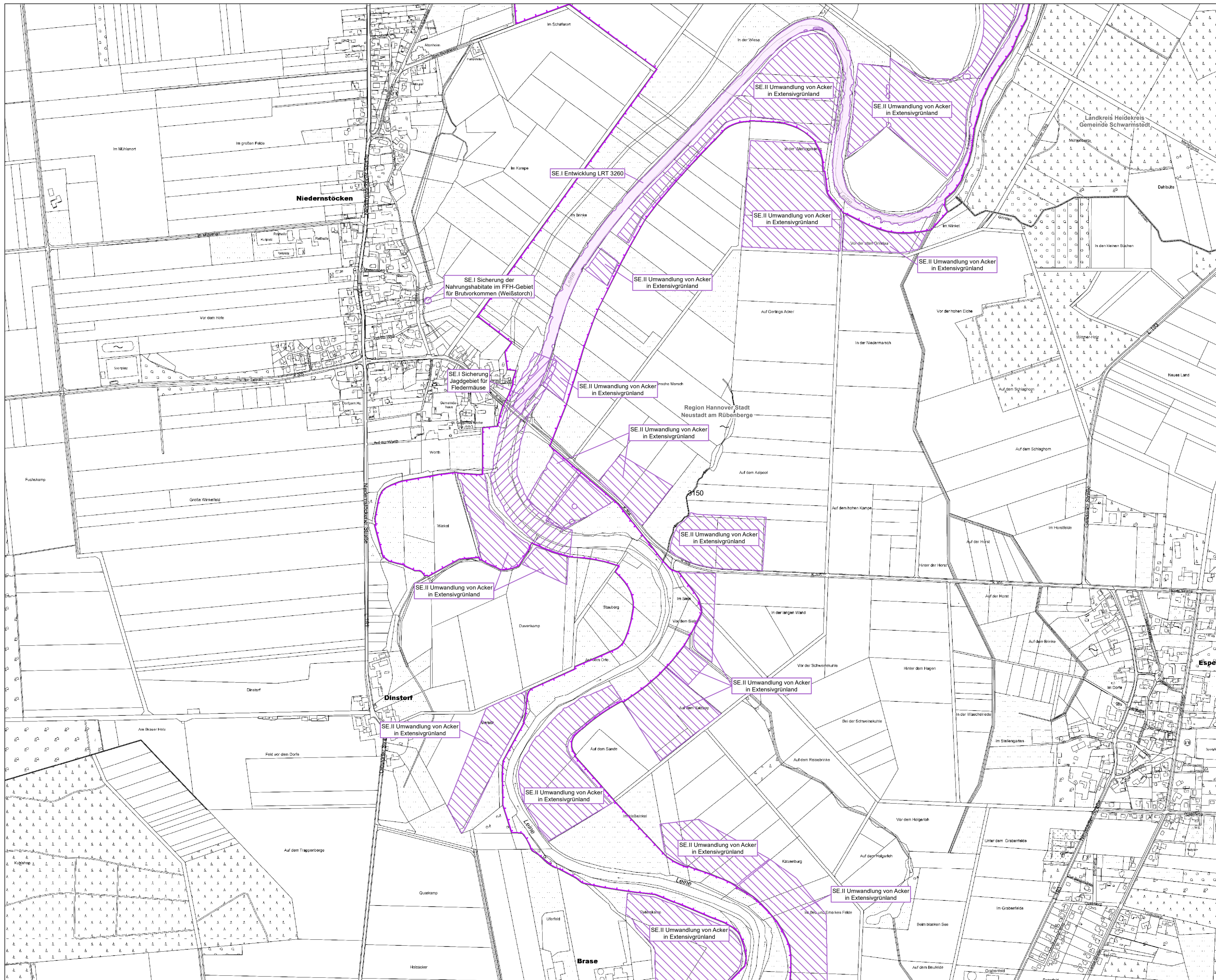
Karte 7b: Zielkonzept Sonstige Schutz- und Entwicklungsziele

Auftraggeber: Region Hannover
 Auftragnehmer: NAWK
 Adresse: Kleine Osterstraße 21 • 30771 Hannover
 Telefon: (0511) 293 48 20
 Internet: <http://www.gis.niedersachsen.de>
 E-Mail: info@gis.niedersachsen.de

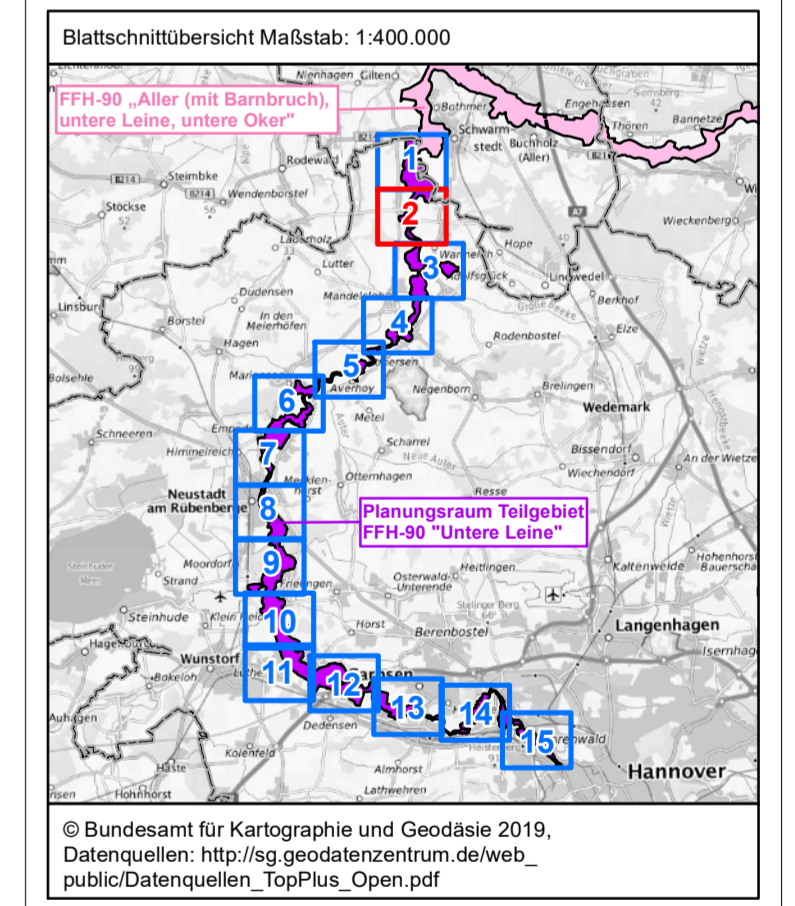
EUROPÄISCHE UNION
 LEADER INITIATIVE
 Regional Development

Maßstab: 1:5.000 Blatt 1 von 15 gezeichnet: Tim Brinkmann
 Hannover, den 19.08.2022 geprüft: Birthe Bärghann

Datengrundlage:
 2018-2019 Niedersächsischer Landesbetrieb für Wasserwirtschaft, Küsten- und Naturschutz (NLWK)
 © 2018-2019 Landesamt für Geoinformation und Landesvermessung Niedersachsen (LGLN)
 2018-2022 Region Hannover – Fachbereich Umwelt
 Kartengrundlage:
 © Auszug aus den Geodaten des Landesamtes für Geoinformation und Landesvermessung Niedersachsen, 2019



- Planungsraum**
- FFH-90 Teilgebiet "Untere Leine"
 - Flächen der Niedersächsischen Landesforsten
- Sonstige Schutz- und Entwicklungsziele**
- Sonstige Schutz- und Entwicklungsziele für Biototypen und Lebensraumtypen
 - Sonstige Schutz- und Entwicklungsziele für Biototypen und Lebensraumtypen (Suchraum)
 - Sonstige Schutz- und Entwicklungsziele für Arten und ihre Lebensräume (Natura 2000 Schutzgegenstände)
 - Sonstige Schutz- und Entwicklungsziele für Arten und ihre Lebensräume (Sonstige Schutzgegenstände)
 - Sonstige Schutz- und Entwicklungsziele zur Sicherung und Entwicklung von Feucht- und Nassgrünland
 - SE.I Natura 2000-Schutzgegenstände
 - SE.II Sonstige Schutzgegenstände
- Für weitere Erläuterungen zu den FFH-Lebensraumtypen und Arten vgl. Karten 3 und 4
- Verwaltungszuständigkeiten**
- Gemeindegrenzen
 - Landkreisgrenzen



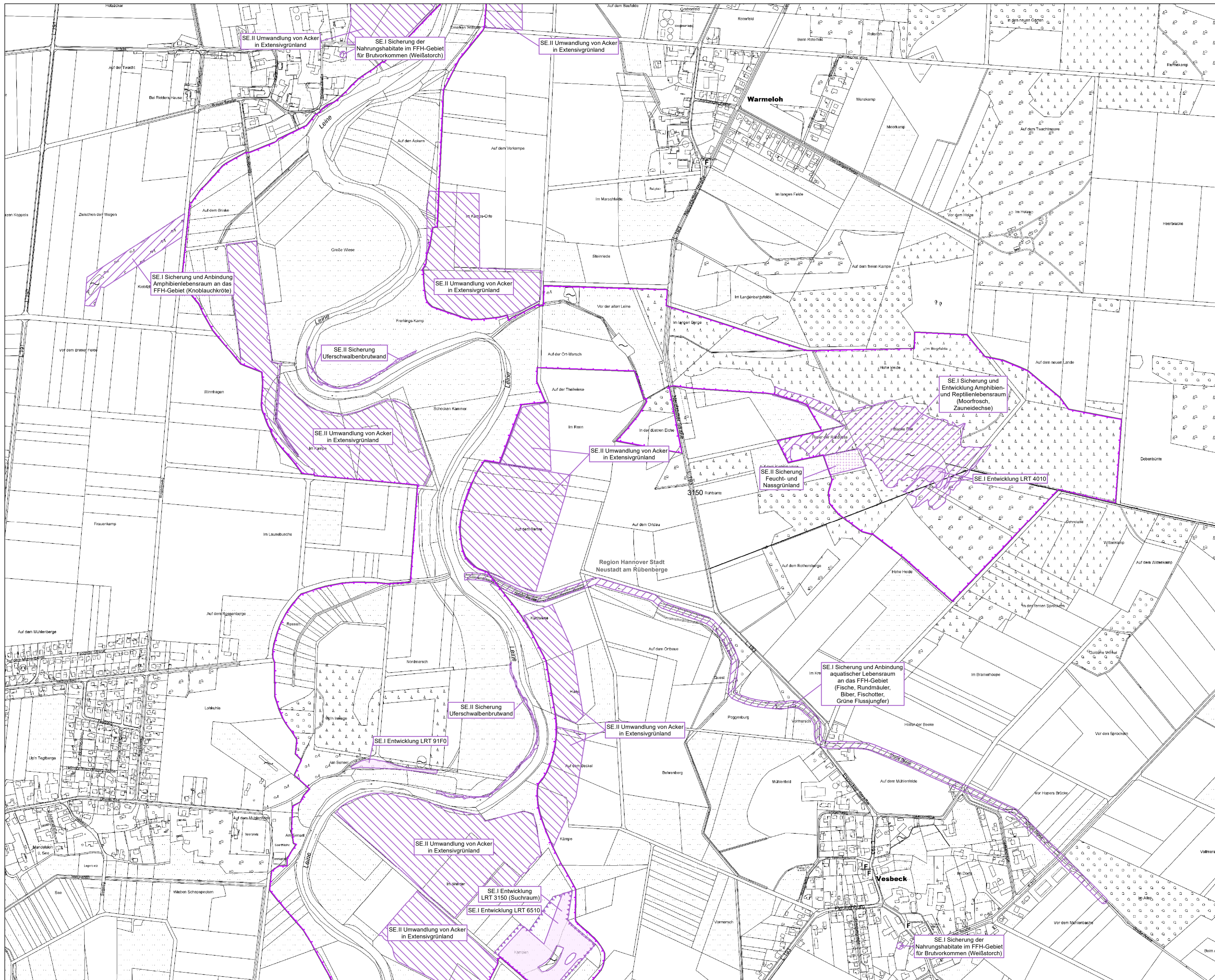
Projekt:
Managementplan für das Teilgebiet „Untere Leine“ des FFH-Gebietes „Aller (mit Barnbruch), untere Leine, untere Oker“ (90 / DE 3021-331)

Karte 7b: Zielkonzept Sonstige Schutz- und Entwicklungsziele

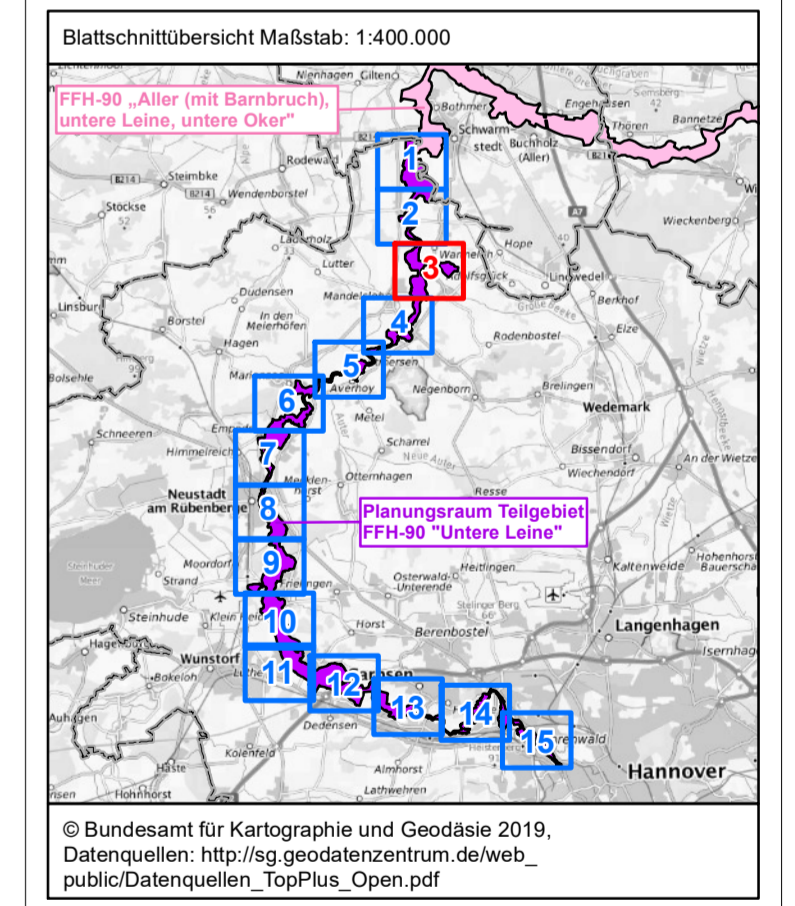
Auftraggeber:

Maßstab: 1:5.000 Blatt 2 von 15 gezeichnet: Tim Brinkmann
Hannover, den 19.08.2022 geprüft: Birthe Bürgmann

Datengrundlage: 2018-2019 Niedersächsischer Landesbetrieb für Wasserwirtschaft, Küsten- und Naturschutz (NLWK) © 2018-2019 Landesamt für Geoinformation und Landesvermessung Niedersachsen (LGLN) 2018-2022 Region Hannover – Fachbereich Umwelt Kartengrundlage: © Auszug aus den Geodaten des Landesamtes für Geoinformation und Landesvermessung Niedersachsen, 2019



- Planungsraum**
- FFH-90 Teilgebiet "Untere Leine"
 - Flächen der Niedersächsischen Landesforsten
- Sonstige Schutz- und Entwicklungsziele**
- Sonstige Schutz- und Entwicklungsziele für Biotypen und Lebensraumtypen
 - Sonstige Schutz- und Entwicklungsziele für Biotypen und Lebensraumtypen (Suchraum)
 - Sonstige Schutz- und Entwicklungsziele für Arten und ihre Lebensräume (Natura 2000 Schutzgegenstände)
 - Sonstige Schutz- und Entwicklungsziele für Arten und ihre Lebensräume (Sonstige Schutzgegenstände)
 - Sonstige Schutz- und Entwicklungsziele zur Sicherung und Entwicklung von Feucht- und Nassgrünland
 - SE.I Natura 2000-Schutzgegenstände
 - SE.II Sonstige Schutzgegenstände
- Für weitere Erläuterungen zu den FFH-Lebensraumtypen und Arten vgl. Karten 3 und 4
- Verwaltungszuständigkeiten**
- Gemeindegrenzen
 - Landkreisgrenzen



Projekt:
Managementplan für das Teilgebiet „Untere Leine“ des FFH-Gebietes „Aller (mit Barnbruch), untere Leine, untere Oker“ (90 / DE 3021-331)

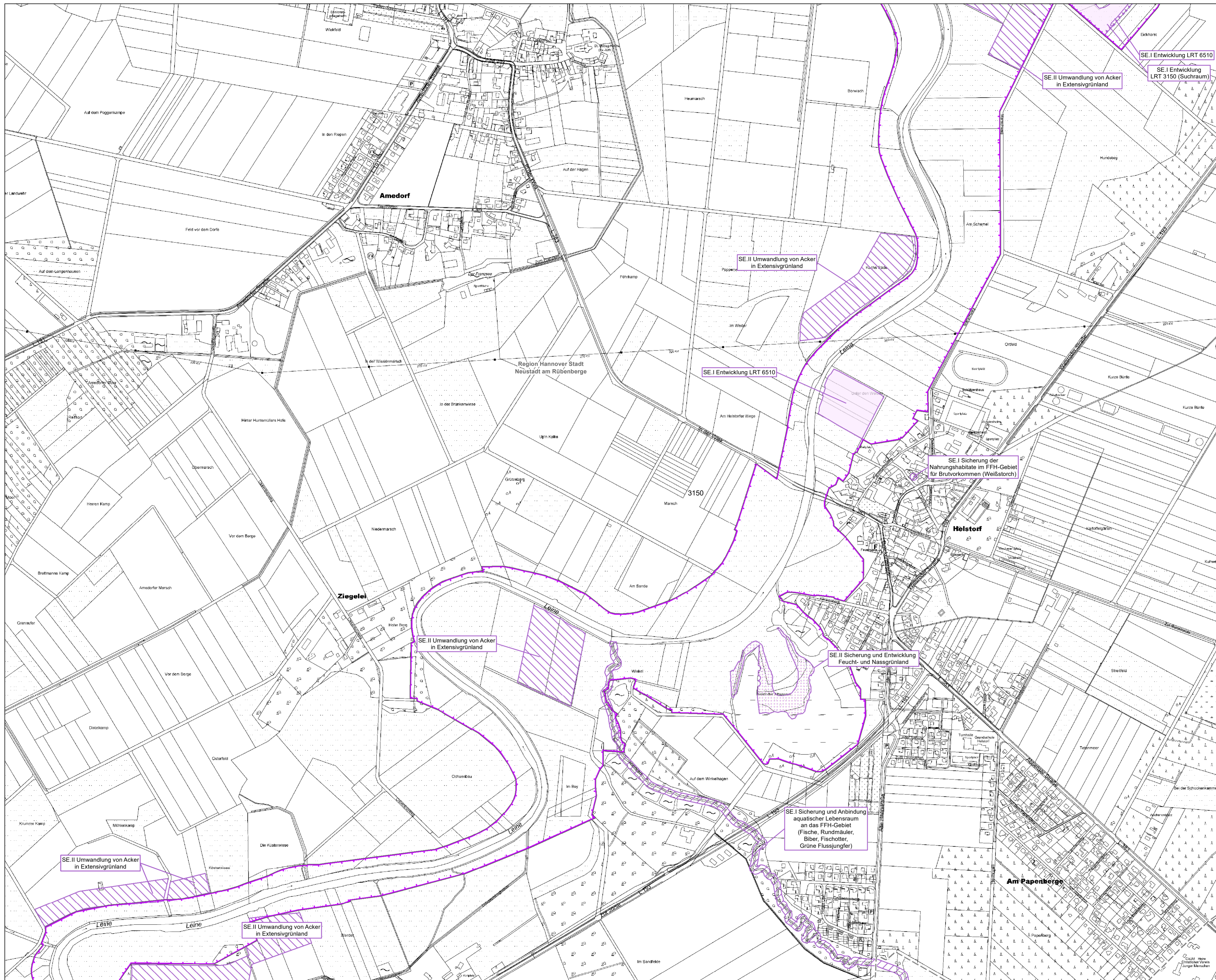
Karte 7b: Zielkonzept Sonstige Schutz- und Entwicklungsziele

Auftraggeber: Region Hannover
 Auftragnehmer: NLWK/NLWN
 Karte Download: www.gis.nlwkn.de
 Tel: (0511) 263 48 20
 E-Mail: info@gis.nlwkn.de

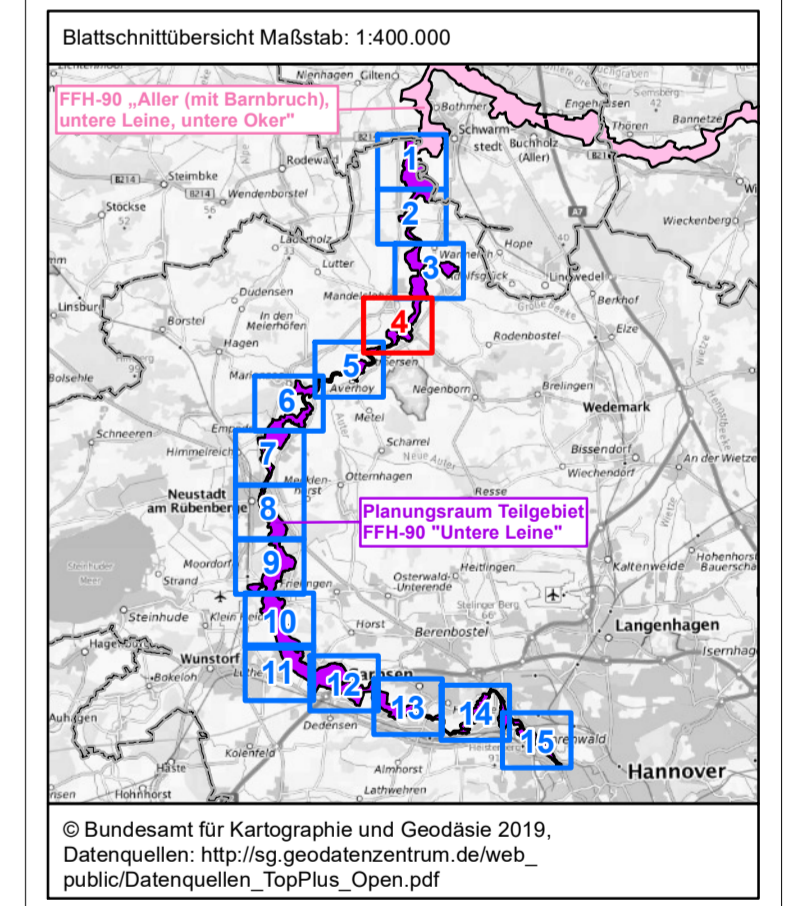
Region Hannover EUROPÄISCHE UNION

Maßstab: 1:5.000 Blatt 3 von 15 gezeichnet: Tim Brinkmann
 Hannover, den 19.08.2022 geprüft: Birthe Bürgmann

Datengrundlage:
 2018-2019 Niedersächsischer Landesbetrieb für Wasserwirtschaft, Küsten- und Naturschutz (NLWK/NLWN)
 © 2018-2019 Landesamt für Geoinformation und Landesvermessung Niedersachsen (LGLN)
 2018-2022 Region Hannover – Fachbereich Umwelt
 Kartengrundlage:
 © Auszug aus den Geodaten des Landesamtes für Geoinformation und Landesvermessung Niedersachsen, 2019



- Planungsraum**
- FFH-90 Teilgebiet "Untere Leine"
 - Flächen der Niedersächsischen Landesforsten
- Sonstige Schutz- und Entwicklungsziele**
- Sonstige Schutz- und Entwicklungsziele für Biotypen und Lebensraumtypen
 - Sonstige Schutz- und Entwicklungsziele für Biotypen und Lebensraumtypen (Suchraum)
 - Sonstige Schutz- und Entwicklungsziele für Arten und ihre Lebensräume (Natura 2000 Schutzgegenstände)
 - Sonstige Schutz- und Entwicklungsziele für Arten und ihre Lebensräume (Sonstige Schutzgegenstände)
 - Sonstige Schutz- und Entwicklungsziele zur Sicherung und Entwicklung von Feucht- und Nassgrünland
 - SE.I Natura 2000-Schutzgegenstände
 - SE.II Sonstige Schutzgegenstände
- Für weitere Erläuterungen zu den FFH-Lebensraumtypen und Arten vgl. Karten 3 und 4
- Verwaltungszuständigkeiten**
- Gemeindegrenzen
 - Landkreisgrenzen



Projekt:
 Managementplan für das Teilgebiet „Untere Leine“ des FFH-Gebietes „Aller (mit Barnbruch), untere Leine, untere Oker“ (90 / DE 3021-331)

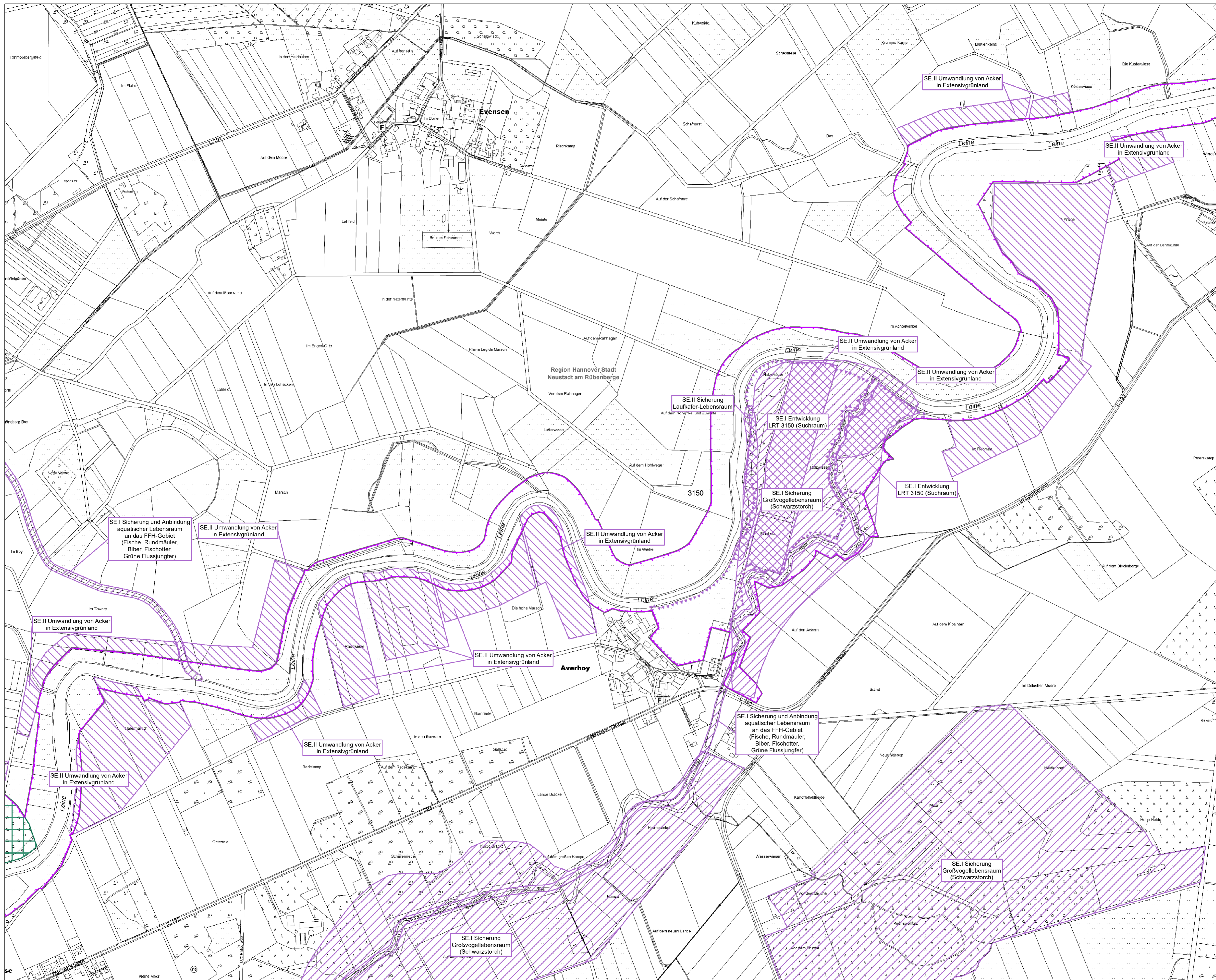
Karte 7b: Zielkonzept Sonstige Schutz- und Entwicklungsziele

Auftraggeber:

Region Hannover
 Niedersächsischer Landesbetrieb für Wasserwirtschaft, Küsten- und Naturschutz (NLWK)
 Europäische Union

Maßstab: 1:5.000 Blatt 4 von 15 gezeichnet: Tim Brinkmann
 Hannover, den 19.08.2022 geprüft: Birthe Bürgmann

Datengrundlage:
 2018-2019 Niedersächsischer Landesbetrieb für Wasserwirtschaft, Küsten- und Naturschutz (NLWK)
 © 2018-2019 Landesamt für Geoinformation und Landesvermessung Niedersachsen (LGLN)
 2018-2022 Region Hannover – Fachbereich Umwelt
 Kartengrundlage:
 © Auszug aus den Geodaten des Landesamtes für Geoinformation und Landesvermessung Niedersachsen, 2019



Planungsraum

- FFH-90 Teilgebiet "Untere Leine"
- Flächen der Niedersächsischen Landesforsten

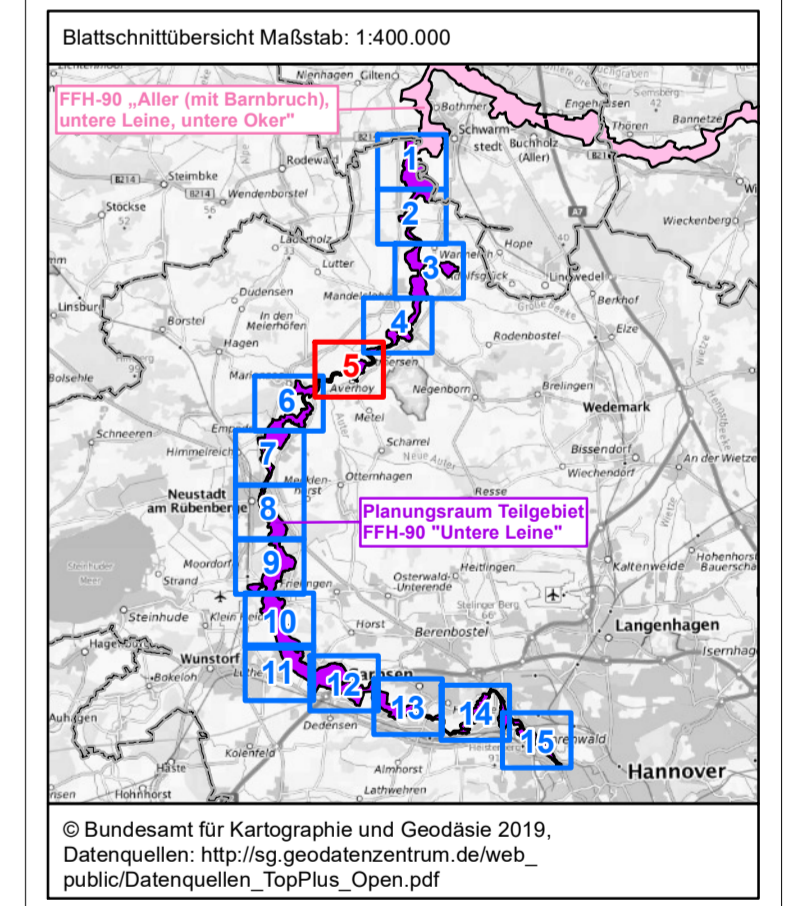
Sonstige Schutz- und Entwicklungsziele

- Sonstige Schutz- und Entwicklungsziele für Biotoptypen und Lebensraumtypen
- Sonstige Schutz- und Entwicklungsziele für Biotoptypen und Lebensraumtypen (Suchraum)
- Sonstige Schutz- und Entwicklungsziele für Arten und ihre Lebensräume (Natura 2000 Schutzgegenstände)
- Sonstige Schutz- und Entwicklungsziele für Arten und ihre Lebensräume (Sonstige Schutzgegenstände)
- Sonstige Schutz- und Entwicklungsziele zur Sicherung und Entwicklung von Feucht- und Nassgrünland
- SE.I Natura 2000-Schutzgegenstände
- SE.II Sonstige Schutzgegenstände

Für weitere Erläuterungen zu den FFH-Lebensraumtypen und Arten vgl. Karten 3 und 4

Verwaltungszuständigkeiten

- Gemeindegrenzen
- Landkreisgrenzen



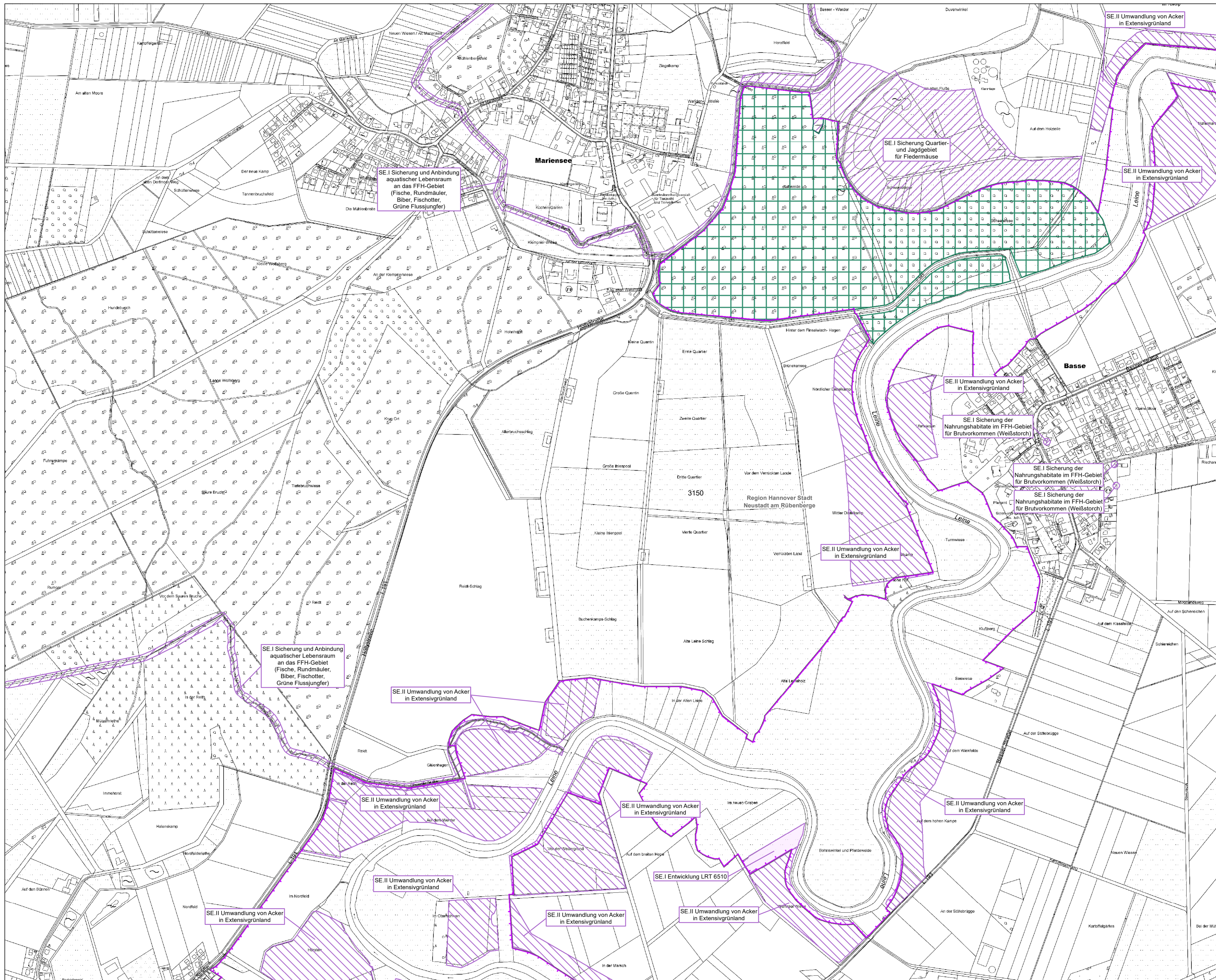
Projekt:
Managementplan für das Teilgebiet „Untere Leine“ des FFH-Gebietes „Aller (mit Barnbruch), untere Leine, untere Oker“ (90 / DE 3021-331)

Karte 7b: Zielkonzept Sonstige Schutz- und Entwicklungsziele

Auftraggeber: Region Hannover
 Auftragnehmer: Niedersächsischer Landesbetrieb für Wasserwirtschaft, Küsten- und Naturschutz (NLWK)
 Europäische Union

Maßstab: 1:5.000 Blatt 5 von 15 gezeichnet: Tim Brinkmann
 Hannover, den 19.08.2022 geprüft: Birthe Börgmann

Datengrundlage: 2018-2019 Niedersächsischer Landesbetrieb für Wasserwirtschaft, Küsten- und Naturschutz (NLWK)
 © 2018-2019 Landesamt für Geoinformation und Landesvermessung Niedersachsen (LGLN)
 2018-2022 Region Hannover – Fachbereich Umwelt
 Kartengrundlage: © Auszug aus den Geodaten des Landesamtes für Geoinformation und Landesvermessung Niedersachsen, 2019



Planungsraum

- FFH-90 Teilgebiet "Untere Leine"
- Flächen der Niedersächsischen Landesforsten

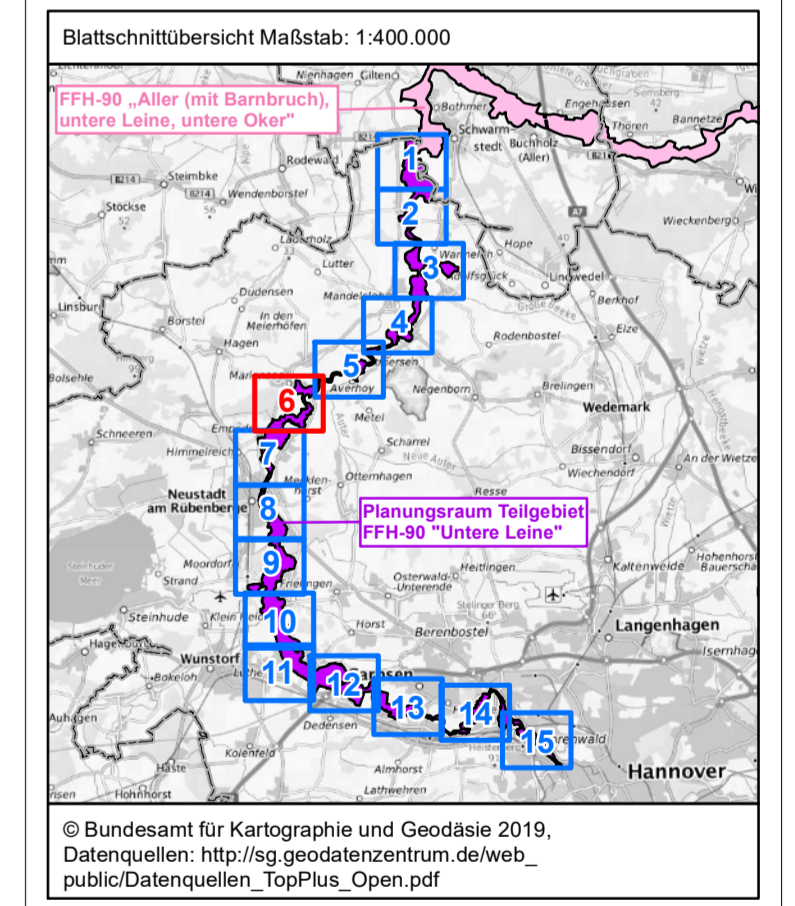
Sonstige Schutz- und Entwicklungsziele

- Sonstige Schutz- und Entwicklungsziele für Biotypen und Lebensraumtypen
- Sonstige Schutz- und Entwicklungsziele für Biotypen und Lebensraumtypen (Suchraum)
- Sonstige Schutz- und Entwicklungsziele für Arten und ihre Lebensräume (Natura 2000 Schutzgegenstände)
- Sonstige Schutz- und Entwicklungsziele für Arten und ihre Lebensräume (Sonstige Schutzgegenstände)
- Sonstige Schutz- und Entwicklungsziele zur Sicherung und Entwicklung von Feucht- und Nassgrünland
- SE I Natura 2000-Schutzgegenstände
- SE II Sonstige Schutzgegenstände

Für weitere Erläuterungen zu den FFH-Lebensraumtypen und Arten vgl. Karten 3 und 4

Verwaltungszuständigkeiten

- Gemeindegrenzen
- Landkreisgrenzen



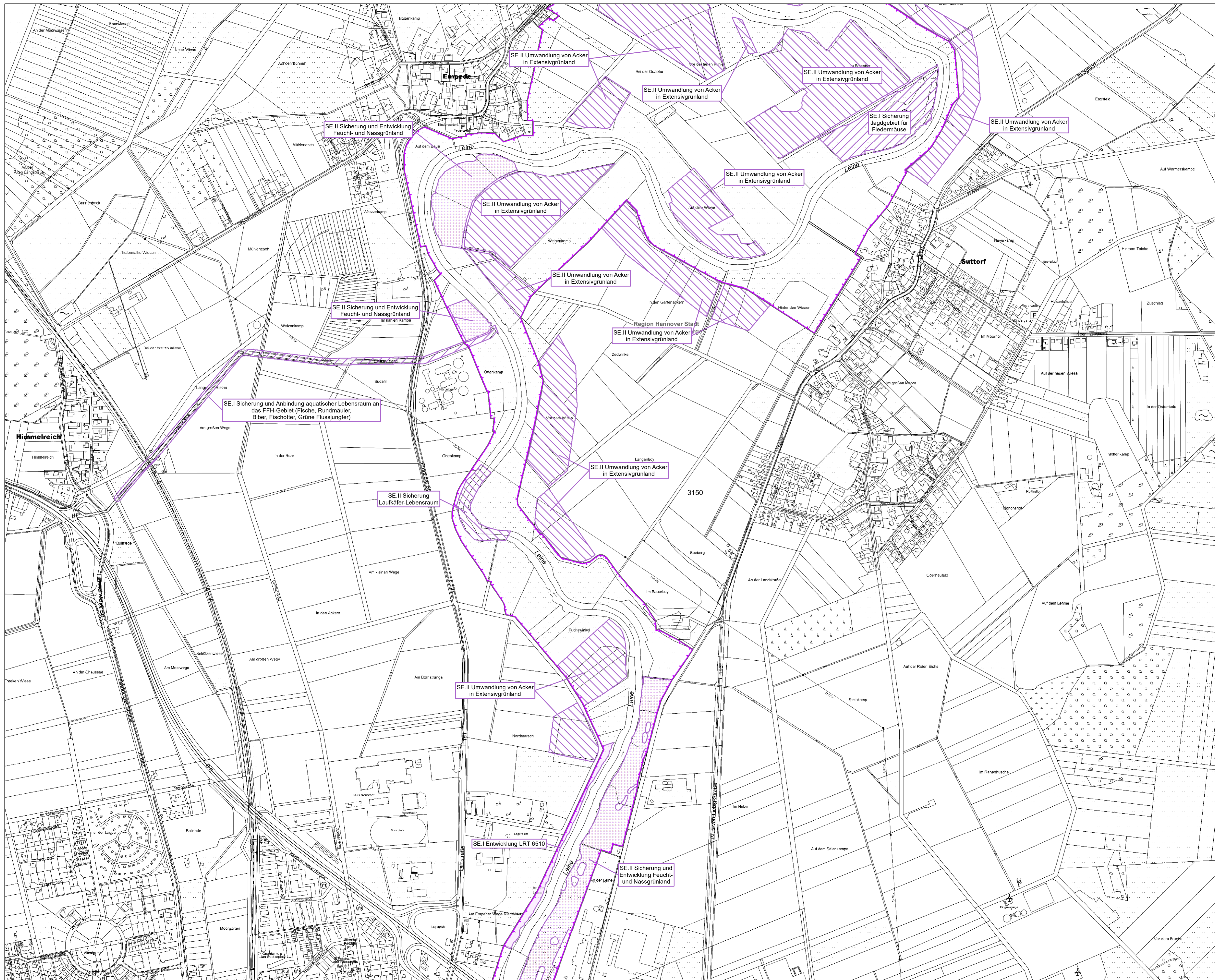
Projekt:
Managementplan für das Teilgebiet „Untere Leine“ des FFH-Gebietes „Aller (mit Barnbruch), untere Leine, untere Oker“ (90 / DE 3021-331)

Karte 7b: Zielkonzept Sonstige Schutz- und Entwicklungsziele

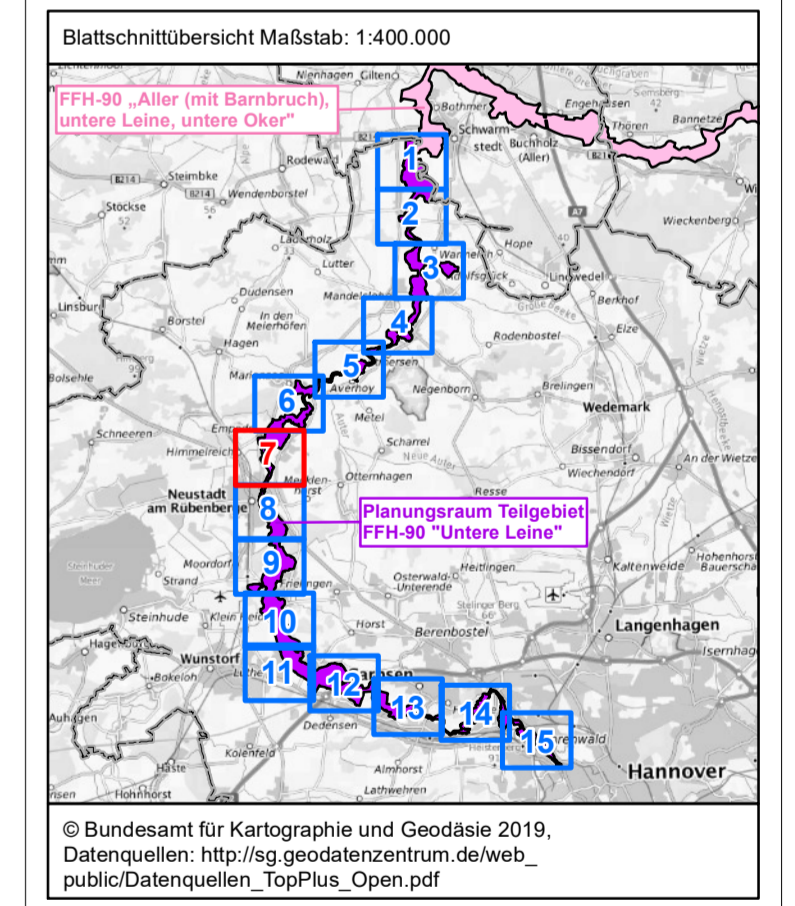
Auftraggeber:

Maßstab: 1:5.000 Blatt 6 von 15 gezeichnet: Tim Brinkmann
 Hannover, den 19.08.2022 geprüft: Birthe Bärghann

Datengrundlage: 2018-2019 Niedersächsischer Landesbetrieb für Wasserwirtschaft, Küsten- und Naturschutz (NLWK) © 2018-2019 Landesamt für Geoinformation und Landesvermessung Niedersachsen (LGLN) 2018-2022 Region Hannover – Fachbereich Umwelt Kartengrundlage: © Auszug aus den Geodaten des Landesamtes für Geoinformation und Landesvermessung Niedersachsen, 2019



- Planungsraum**
- FFH-90 Teilgebiet "Untere Leine"
 - Flächen der Niedersächsischen Landesforsten
- Sonstige Schutz- und Entwicklungsziele**
- Sonstige Schutz- und Entwicklungsziele für Biotypen und Lebensraumtypen
 - Sonstige Schutz- und Entwicklungsziele für Biotypen und Lebensraumtypen (Suchraum)
 - Sonstige Schutz- und Entwicklungsziele für Arten und ihre Lebensräume (Natura 2000 Schutzgegenstände)
 - Sonstige Schutz- und Entwicklungsziele für Arten und ihre Lebensräume (Sonstige Schutzgegenstände)
 - Sonstige Schutz- und Entwicklungsziele zur Sicherung und Entwicklung von Feucht- und Nassgrünland
 - SE.I Natura 2000-Schutzgegenstände
 - SE.II Sonstige Schutzgegenstände
- Für weitere Erläuterungen zu den FFH-Lebensraumtypen und Arten vgl. Karten 3 und 4
- Verwaltungszuständigkeiten**
- Gemeindegrenzen
 - Landkreisgrenzen



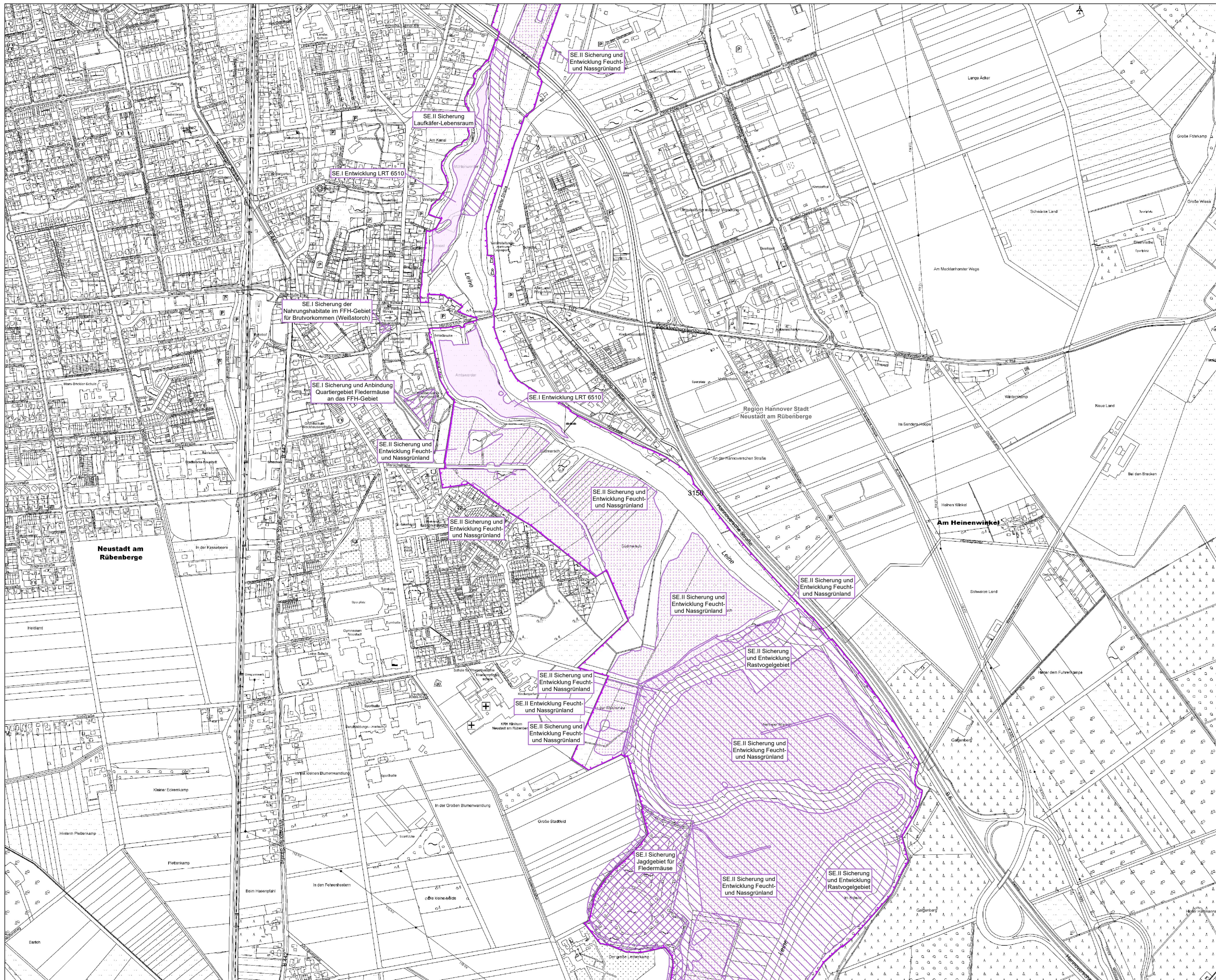
Projekt:
Managementplan für das Teilgebiet „Untere Leine“ des FFH-Gebietes „Aller (mit Barnbruch), untere Leine, untere Oker“ (90 / DE 3021-331)

Karte 7b: Zielkonzept Sonstige Schutz- und Entwicklungsziele

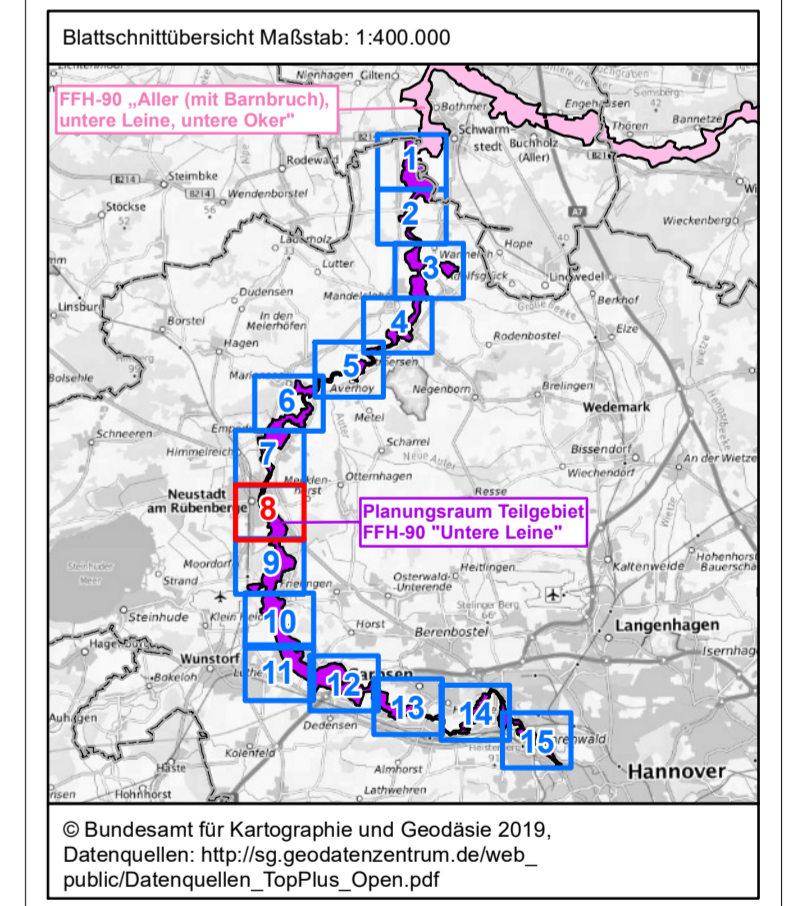
Auftraggeber: Region Hannover
 Auftragnehmer: NAWK
 LGLN

Maßstab: 1:5.000 Blatt 7 von 15 gezeichnet: Tim Brinkmann
 Hannover, den 19.08.2022 geprüft: Birthe Bürgmann

Datengrundlage:
 2018-2019 Niedersächsischer Landesbetrieb für Wasserwirtschaft, Küsten- und Naturschutz (NLWK)
 © 2018-2019 Landesamt für Geoinformation und Landesvermessung Niedersachsen (LGLN)
 2018-2022 Region Hannover – Fachbereich Umwelt
 Kartengrundlage:
 © Auszug aus den Geodaten des Landesamtes für Geoinformation und Landesvermessung Niedersachsen, 2019



- Planungsraum**
- FFH-90 Teilgebiet "Untere Leine"
 - Flächen der Niedersächsischen Landesforsten
- Sonstige Schutz- und Entwicklungsziele**
- Sonstige Schutz- und Entwicklungsziele für Biotoptypen und Lebensraumtypen
 - Sonstige Schutz- und Entwicklungsziele für Biotoptypen und Lebensraumtypen (Suchraum)
 - Sonstige Schutz- und Entwicklungsziele für Arten und ihre Lebensräume (Natura 2000 Schutzgegenstände)
 - Sonstige Schutz- und Entwicklungsziele für Arten und ihre Lebensräume (Sonstige Schutzgegenstände)
 - Sonstige Schutz- und Entwicklungsziele zur Sicherung und Entwicklung von Feucht- und Nassgrünland
- SE.I Natura 2000-Schutzgegenstände
SE.II Sonstige Schutzgegenstände
- Für weitere Erläuterungen zu den FFH-Lebensraumtypen und Arten vgl. Karten 3 und 4
- Verwaltungszuständigkeiten**
- Gemeindegrenzen
 - Landkreisgrenzen



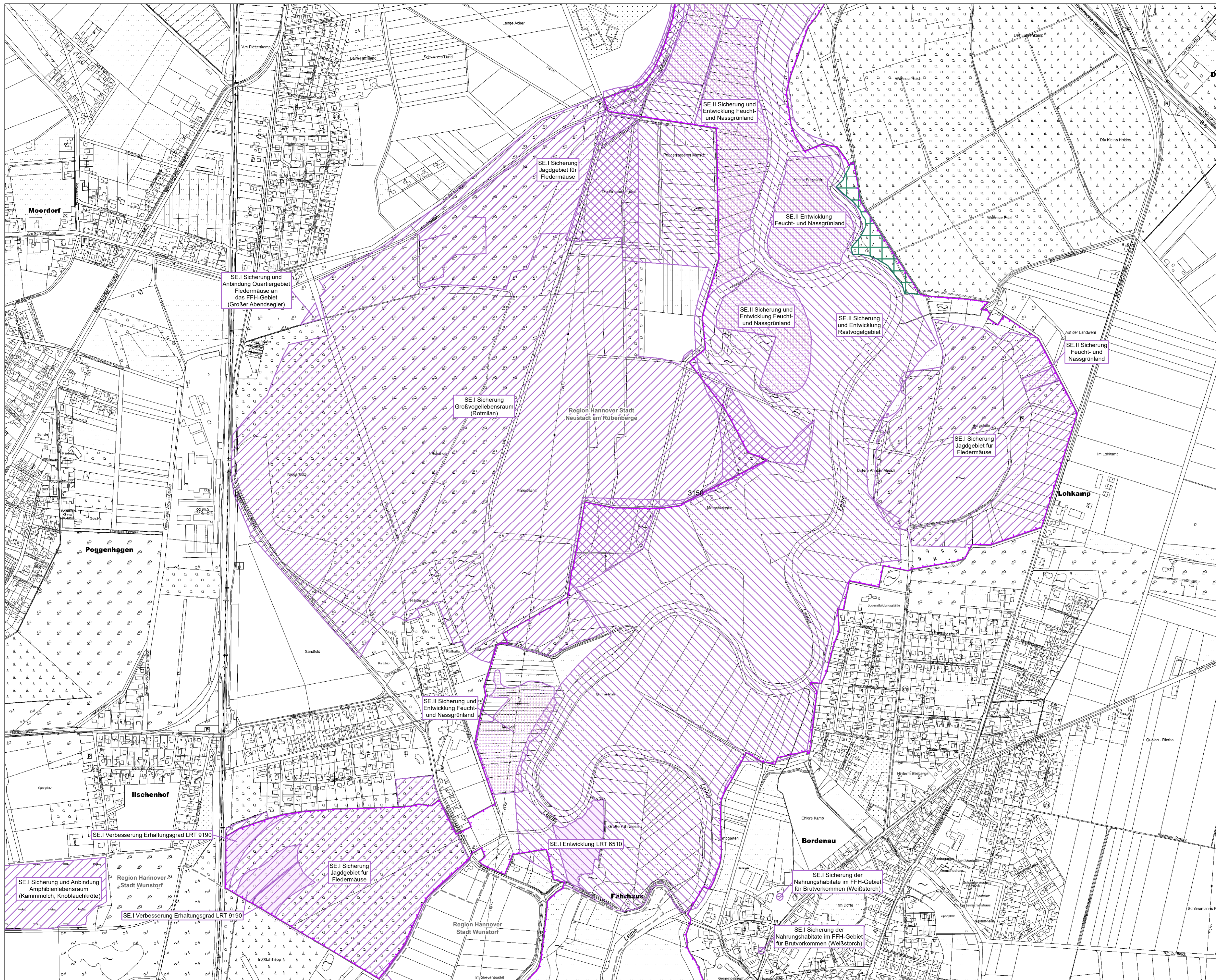
Projekt:
Managementplan für das Teilgebiet „Untere Leine“ des FFH-Gebietes „Aller (mit Barnbruch), untere Leine, untere Oker“ (90 / DE 3021-331)

Karte 7b: Zielkonzept Sonstige Schutz- und Entwicklungsziele

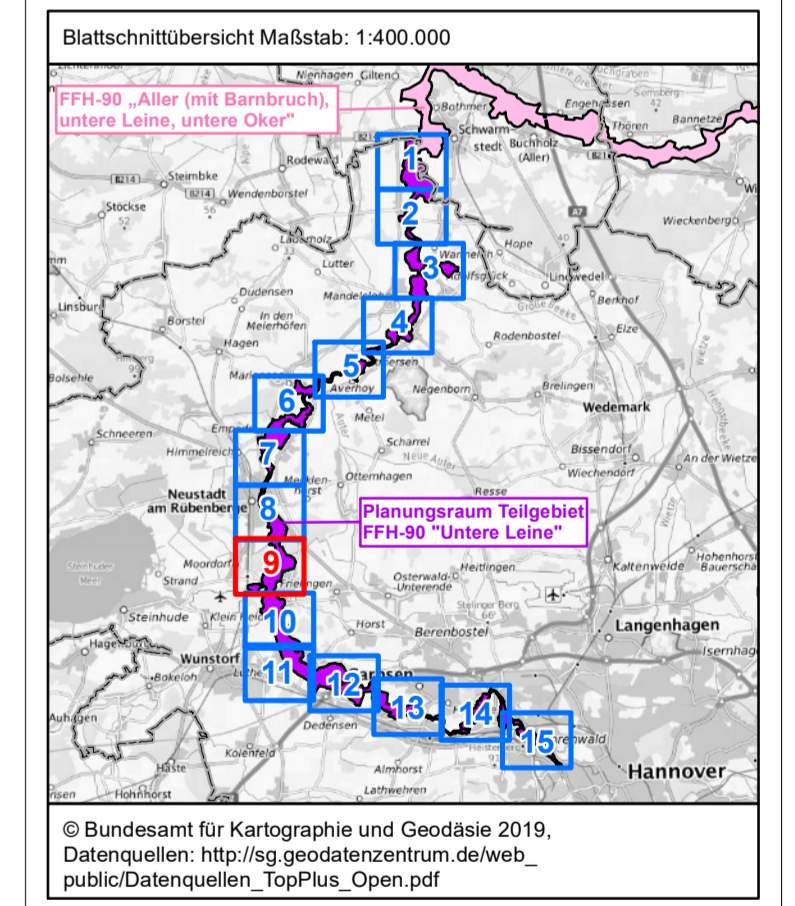
Auftraggeber: Region Hannover
 Auftragnehmer: Niedersächsischer Landesbetrieb für Wasserwirtschaft, Küsten- und Naturschutz (NLWK)
 EUROPÄISCHE UNION

Maßstab: 1:5.000 Blatt 8 von 15 gezeichnet: Tim Brinkmann
 Hannover, den 19.08.2022 geprüft: Birthe Bürgmann

Datengrundlage: 2018-2019 Niedersächsischer Landesbetrieb für Wasserwirtschaft, Küsten- und Naturschutz (NLWK)
 © 2018-2019 Landesamt für Geoinformation und Landesvermessung Niedersachsen (LGLN)
 2018-2022 Region Hannover – Fachbereich Umwelt
 Kartengrundlage: © Auszug aus den Geodaten des Landesamtes für Geoinformation und Landesvermessung Niedersachsen, 2019



- Planungsraum**
- FFH-90 Teilgebiet "Untere Leine"
 - Flächen der Niedersächsischen Landesforsten
- Sonstige Schutz- und Entwicklungsziele**
- Sonstige Schutz- und Entwicklungsziele für Biotypen und Lebensraumtypen
 - Sonstige Schutz- und Entwicklungsziele für Biotypen und Lebensraumtypen (Suchraum)
 - Sonstige Schutz- und Entwicklungsziele für Arten und ihre Lebensräume (Natura 2000 Schutzgegenstände)
 - Sonstige Schutz- und Entwicklungsziele für Arten und ihre Lebensräume (Sonstige Schutzgegenstände)
 - Sonstige Schutz- und Entwicklungsziele zur Sicherung und Entwicklung von Feucht- und Nassgrünland
- SE.I Natura 2000-Schutzgegenstände
SE.II Sonstige Schutzgegenstände
- Für weitere Erläuterungen zu den FFH-Lebensraumtypen und Arten vgl. Karten 3 und 4
- Verwaltungszuständigkeiten**
- Gemeindegrenzen
 - Landkreisgrenzen



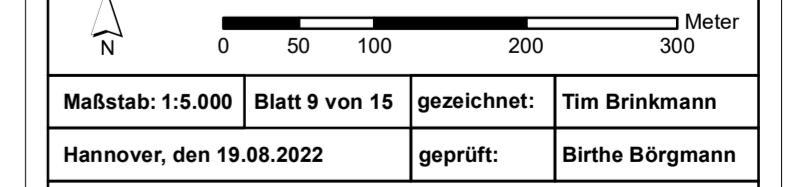
Projekt:
Managementplan für das Teilgebiet „Untere Leine“ des FFH-Gebietes „Aller (mit Barnbruch), untere Leine, untere Oker“ (90 / DE 3021-331)

Karte 7b: Zielkonzept Sonstige Schutz- und Entwicklungsziele

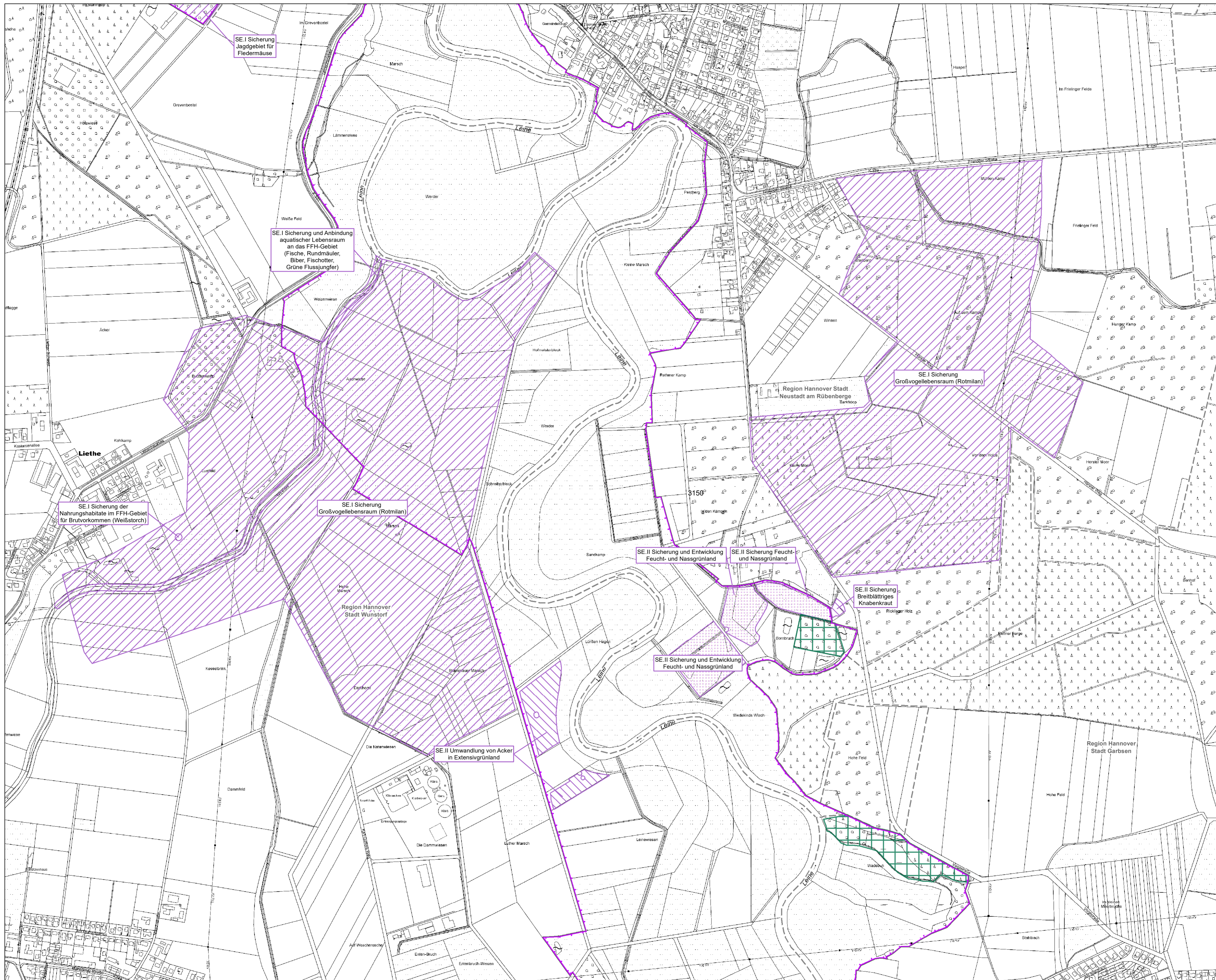
Auftraggeber: Region Hannover

Auftragnehmer: Niedersächsischer Landesbetrieb für Wasserwirtschaft, Küsten- und Naturschutz (NLWK)

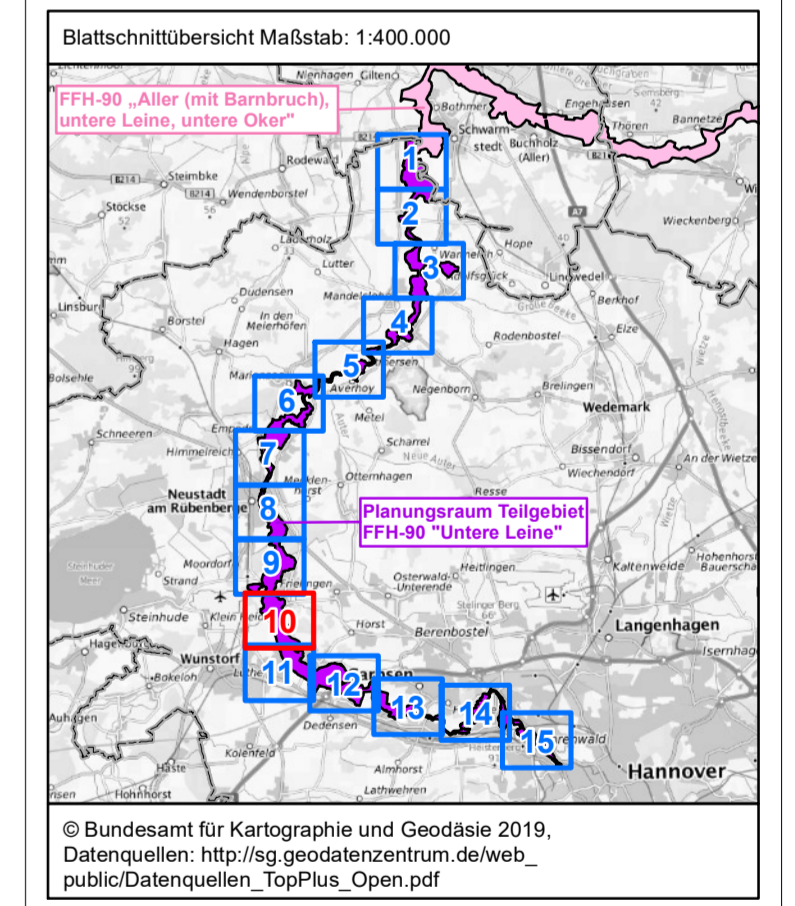
EUROPÄISCHE UNION



Datengrundlage:
2018-2019 Niedersächsischer Landesbetrieb für Wasserwirtschaft, Küsten- und Naturschutz (NLWK)
© 2018-2019 Landesamt für Geoinformation und Landesvermessung Niedersachsen (LGLN)
2018-2022 Region Hannover – Fachbereich Umwelt
Kartengrundlage:
© Auszug aus den Geodaten des Landesamtes für Geoinformation und Landesvermessung Niedersachsen, 2019



- Planungsraum**
- FFH-90 Teilgebiet "Untere Leine"
 - Flächen der Niedersächsischen Landesforsten
- Sonstige Schutz- und Entwicklungsziele**
- Sonstige Schutz- und Entwicklungsziele für Biotypen und Lebensraumtypen
 - Sonstige Schutz- und Entwicklungsziele für Biotypen und Lebensraumtypen (Suchraum)
 - Sonstige Schutz- und Entwicklungsziele für Arten und ihre Lebensräume (Natura 2000 Schutzgegenstände)
 - Sonstige Schutz- und Entwicklungsziele für Arten und ihre Lebensräume (Sonstige Schutzgegenstände)
 - Sonstige Schutz- und Entwicklungsziele zur Sicherung und Entwicklung von Feucht- und Nassgrünland
 - SE.I Natura 2000-Schutzgegenstände
 - SE.II Sonstige Schutzgegenstände
- Für weitere Erläuterungen zu den FFH-Lebensraumtypen und Arten vgl. Karten 3 und 4
- Verwaltungszuständigkeiten**
- Gemeindegrenzen
 - Landkreisgrenzen



Projekt:
Managementplan für das Teilgebiet „Untere Leine“ des FFH-Gebietes „Aller (mit Barnbruch), untere Leine, untere Oker“ (90 / DE 3021-331)

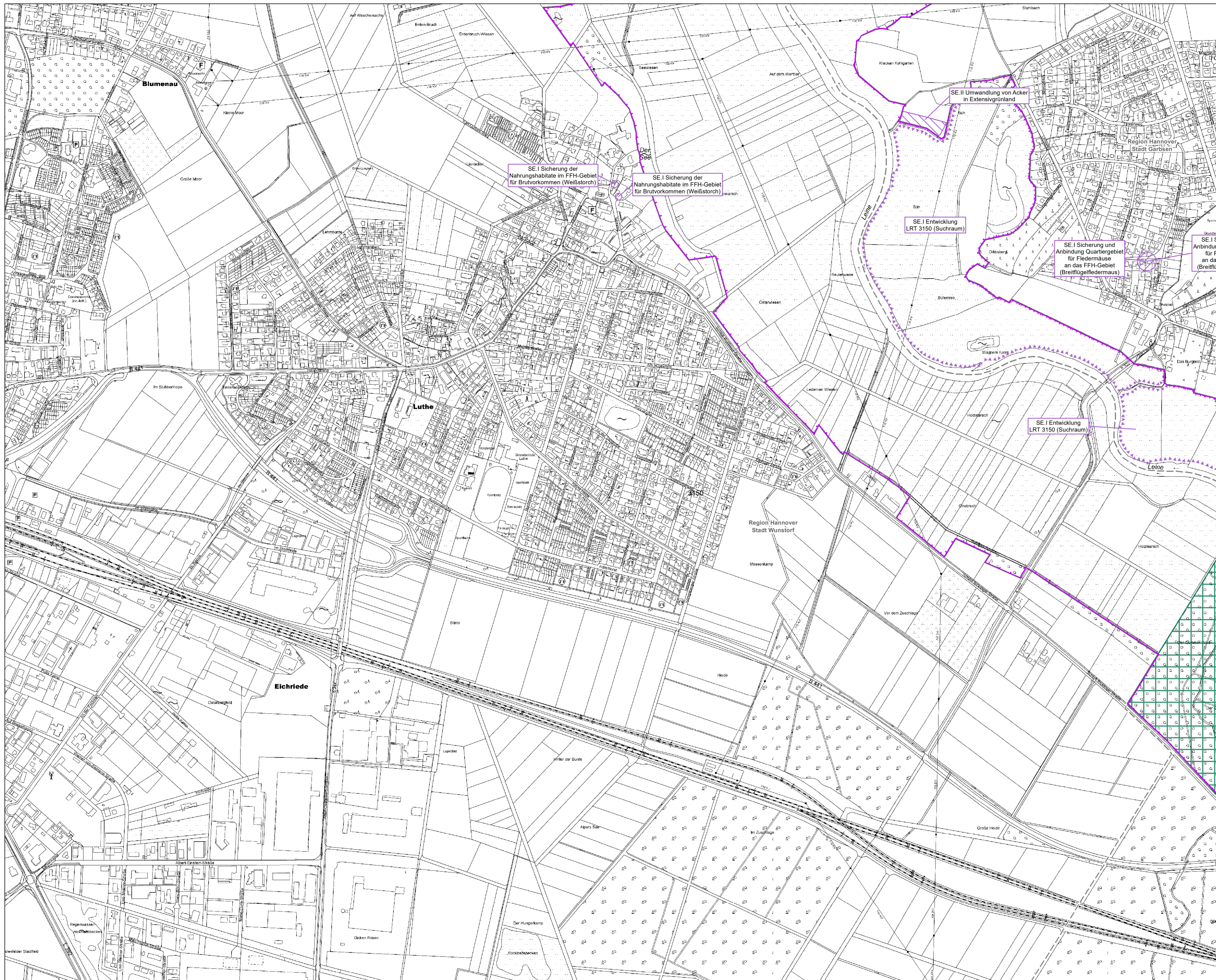
Karte 7b: Zielkonzept Sonstige Schutz- und Entwicklungsziele

Auftraggeber: Region Hannover

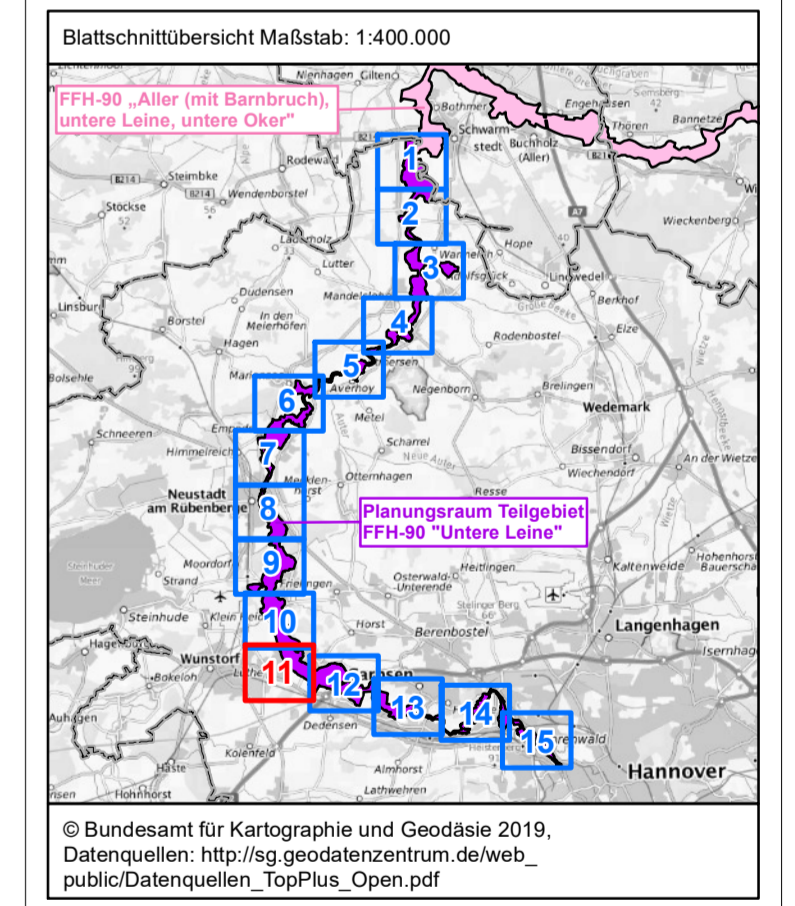
Auftragnehmer: NLWK
 Name: Osterstraße 21 • 30771 Hannover
 Tel: (0511) 293 48 20
 Internet: <http://www.gis.nlwkn.de>
 E-Mail: info@gis.nlwkn.de

Maßstab: 1:5.000 | Blatt 10 von 15 | gezeichnet: Tim Brinkmann
 Hannover, den 19.08.2022 | geprüft: Birthe Bürgmann

Datengrundlage:
 2018-2019 Niedersächsischer Landesbetrieb für Wasserwirtschaft, Küsten- und Naturschutz (NLWKN)
 © 2018-2019 Landesamt für Geoinformation und Landesvermessung Niedersachsen (LGLN)
 2018-2022 Region Hannover – Fachbereich Umwelt
 Kartengrundlage:
 © Auszug aus den Geodaten des Landesamtes für Geoinformation und Landesvermessung Niedersachsen, 2019



- Planungsraum**
- FFH-90 Teilgebiet "Untere Leine"
 - Flächen der Niedersächsischen Landesforsten
- Sonstige Schutz- und Entwicklungsziele**
- Sonstige Schutz- und Entwicklungsziele für Biotypen und Lebensraumtypen
 - Sonstige Schutz- und Entwicklungsziele für Biotypen und Lebensraumtypen (Suchraum)
 - Sonstige Schutz- und Entwicklungsziele für Arten und ihre Lebensräume (Natura 2000 Schutzgegenstände)
 - Sonstige Schutz- und Entwicklungsziele für Arten und ihre Lebensräume (Sonstige Schutzgegenstände)
 - Sonstige Schutz- und Entwicklungsziele zur Sicherung und Entwicklung von Feucht- und Nassgrünland
- SE.I** Natura 2000-Schutzgegenstände
SE.II Sonstige Schutzgegenstände
- Für weitere Erläuterungen zu den FFH-Lebensraumtypen und Arten vgl. Karten 3 und 4
- Verwaltungszuständigkeiten**
- Gemeindegrenzen
 - Landkreisgrenzen



Projekt:
Managementplan für das Teilgebiet „Untere Leine“ des FFH-Gebietes „Aller (mit Barnbruch), untere Leine, untere Oker“ (90 / DE 3021-331)

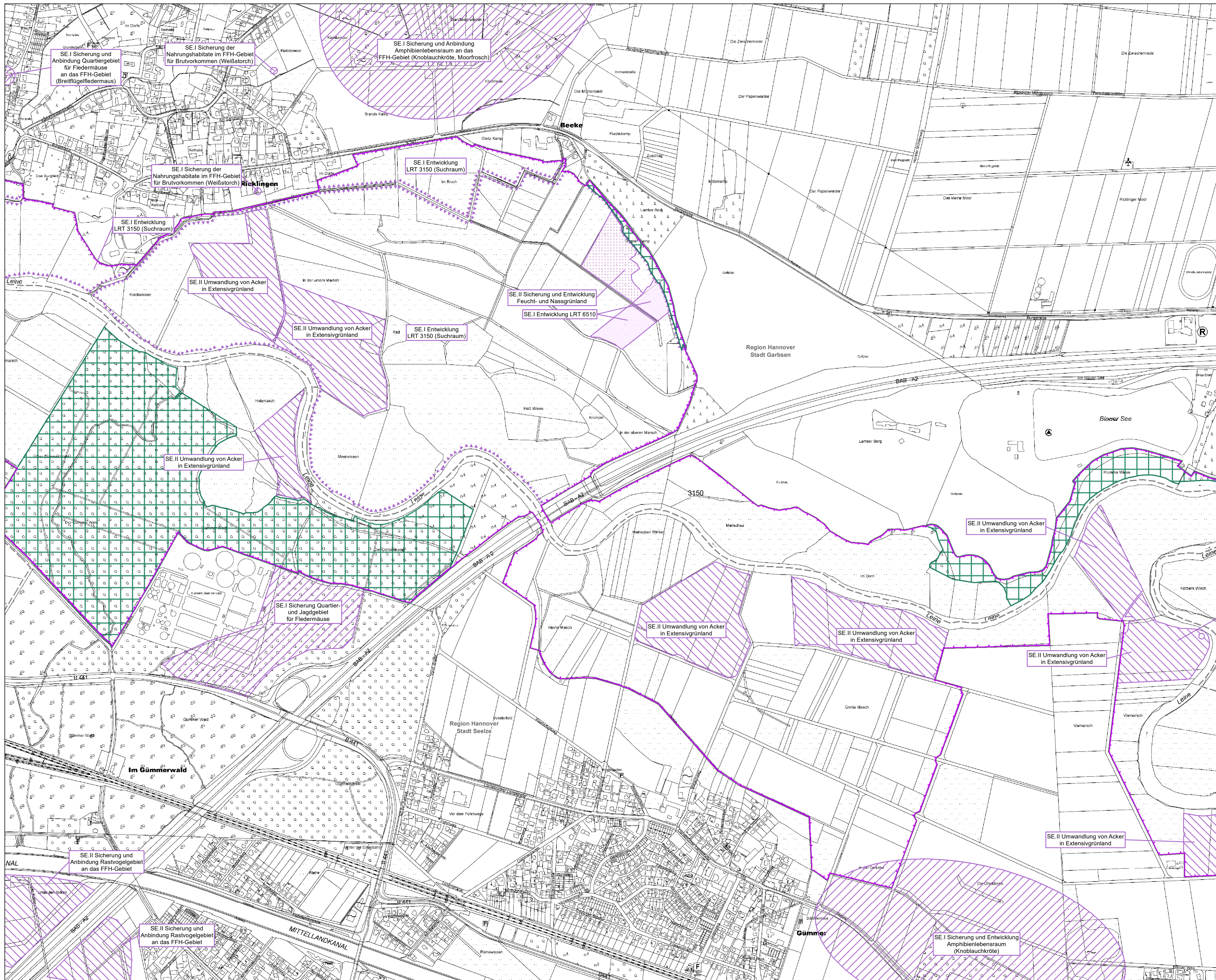
Karte 7b: Zielkonzept Sonstige Schutz- und Entwicklungsziele

Auftraggeber: Region Hannover

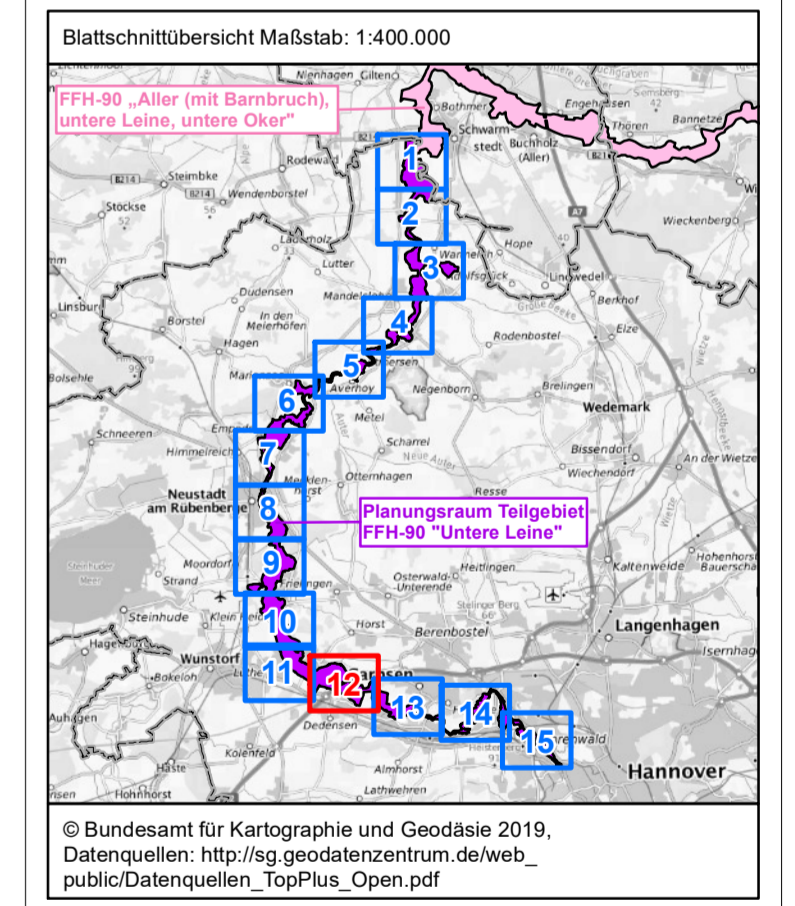
Auftragnehmer: NLWK
 Name: Osterstraße 21 • 30771 Hannover
 Tel: (0511) 293 48 20
 Internet: <http://www.nlwkn.de>
 E-Mail: info@nlwkn.de

Maßstab: 1:5.000 Blatt 11 von 15 gezeichnet: Tim Brinkmann
 Hannover, den 19.08.2022 geprüft: Birthe Bärghann

Datengrundlage:
 2018-2019 Niedersächsischer Landesbetrieb für Wasserwirtschaft, Küsten- und Naturschutz (NLWK)
 © 2018-2019 Landesamt für Geoinformation und Landesvermessung Niedersachsen (LGLN)
 2018-2022 Region Hannover – Fachbereich Umwelt
 Kartengrundlage:
 © Auszug aus den Geodaten des Landesamtes für Geoinformation und Landesvermessung Niedersachsen, 2019



- Planungsraum**
- FFH-90 Teilgebiet "Untere Leine"
 - Flächen der Niedersächsischen Landesforsten
- Sonstige Schutz- und Entwicklungsziele**
- Sonstige Schutz- und Entwicklungsziele für Biotoptypen und Lebensraumtypen
 - Sonstige Schutz- und Entwicklungsziele für Biotoptypen und Lebensraumtypen (Suchraum)
 - Sonstige Schutz- und Entwicklungsziele für Arten und ihre Lebensräume (Natura 2000 Schutzgegenstände)
 - Sonstige Schutz- und Entwicklungsziele für Arten und ihre Lebensräume (Sonstige Schutzgegenstände)
 - Sonstige Schutz- und Entwicklungsziele zur Sicherung und Entwicklung von Feucht- und Nassgrünland
- SE.I Natura 2000-Schutzgegenstände
SE.II Sonstige Schutzgegenstände
- Für weitere Erläuterungen zu den FFH-Lebensraumtypen und Arten vgl. Karten 3 und 4
- Verwaltungszuständigkeiten**
- Gemeindegrenzen
 - Landkreisgrenzen



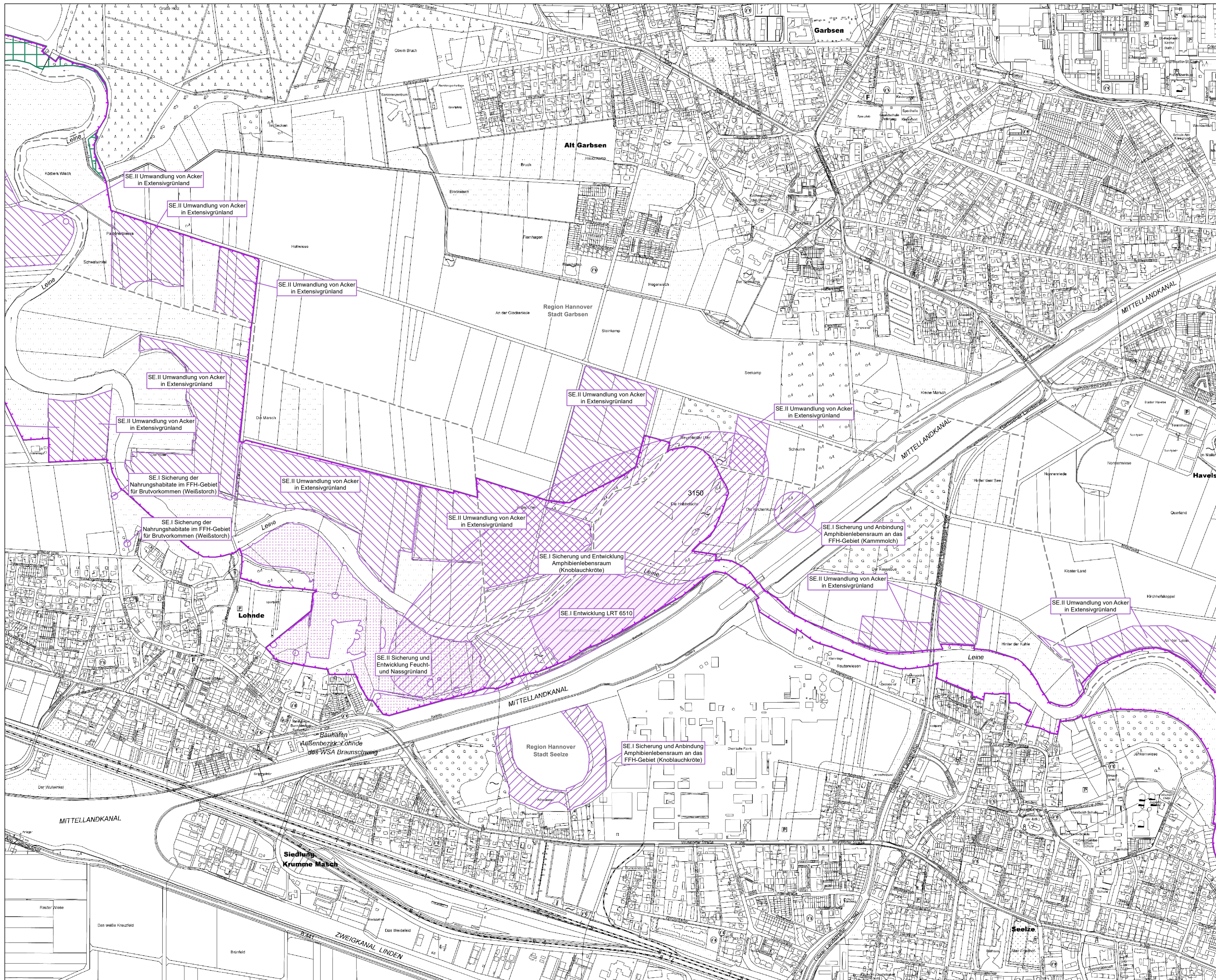
Projekt:
Managementplan für das Teilgebiet „Untere Leine“ des FFH-Gebietes „Aller (mit Barnbruch), untere Leine, untere Oker“ (90 / DE 3021-331)

Karte 7b: Zielkonzept Sonstige Schutz- und Entwicklungsziele

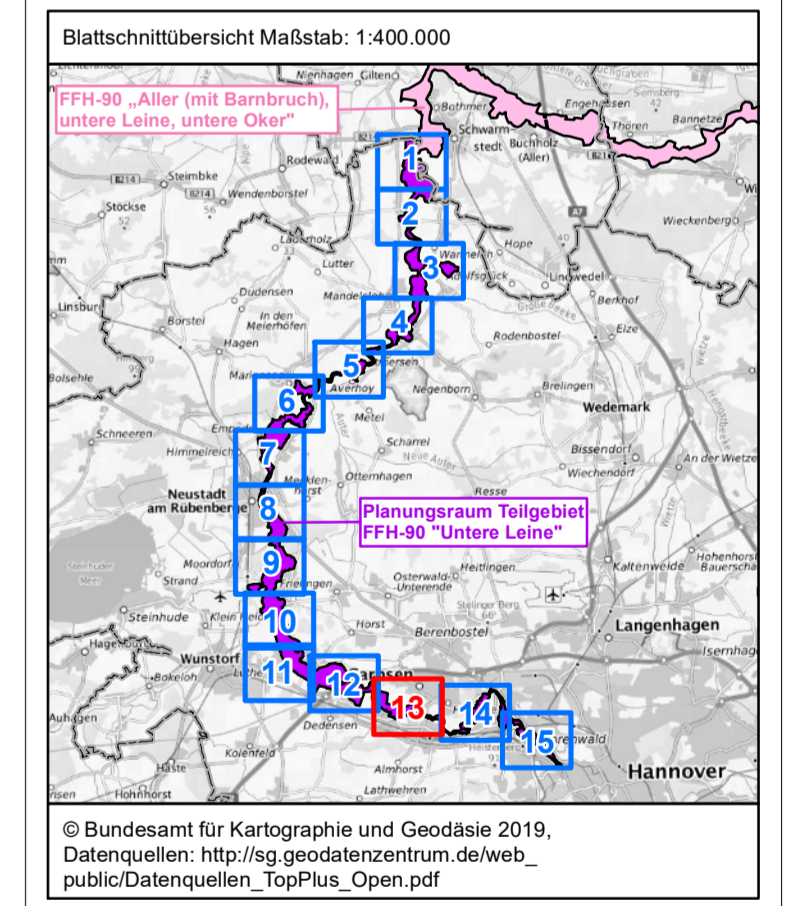
Auftraggeber:

Maßstab: 1:5.000 Blatt 12 von 15 gezeichnet: Tim Brinkmann
Hannover, den 19.08.2022 geprüft: Birthe Bürgmann

Datengrundlage: 2018-2019 Niedersächsischer Landesbetrieb für Wasserwirtschaft, Küsten- und Naturschutz (NLWK) © 2018-2019 Landesamt für GeoInformationen und Landesvermessung Niedersachsen (LGLN) 2018-2022 Region Hannover – Fachbereich Umwelt Kartengrundlage: © Auszug aus den Geodaten des Landesamtes für GeoInformationen und Landesvermessung Niedersachsen, 2019



- Planungsraum**
- FFH-90 Teilgebiet "Untere Leine"
 - Flächen der Niedersächsischen Landesforsten
- Sonstige Schutz- und Entwicklungsziele**
- Sonstige Schutz- und Entwicklungsziele für Biotypen und Lebensraumtypen
 - Sonstige Schutz- und Entwicklungsziele für Biotypen und Lebensraumtypen (Suchraum)
 - Sonstige Schutz- und Entwicklungsziele für Arten und ihre Lebensräume (Natura 2000 Schutzgegenstände)
 - Sonstige Schutz- und Entwicklungsziele für Arten und ihre Lebensräume (Sonstige Schutzgegenstände)
 - Sonstige Schutz- und Entwicklungsziele zur Sicherung und Entwicklung von Feucht- und Nassgrünland
- SE.I** Natura 2000-Schutzgegenstände
SE.II Sonstige Schutzgegenstände
- Für weitere Erläuterungen zu den FFH-Lebensraumtypen und Arten vgl. Karten 3 und 4
- Verwaltungszuständigkeiten**
- Gemeindegrenzen
 - Landkreisgrenzen



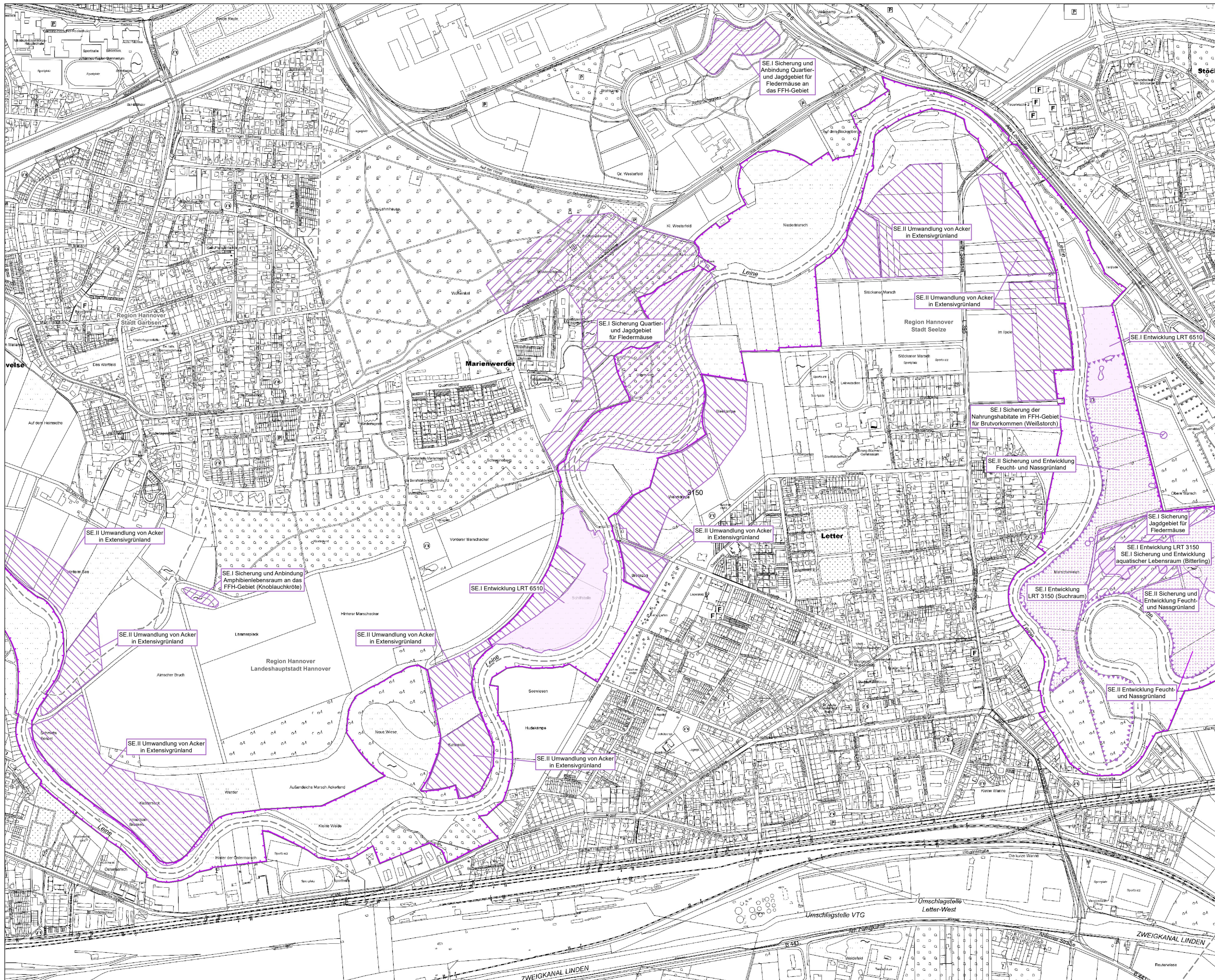
Projekt:
Managementplan für das Teilgebiet „Untere Leine“ des FFH-Gebietes „Aller (mit Barnbruch), untere Leine, untere Oker“ (90 / DE 3021-331)

Karte 7b: Zielkonzept Sonstige Schutz- und Entwicklungsziele

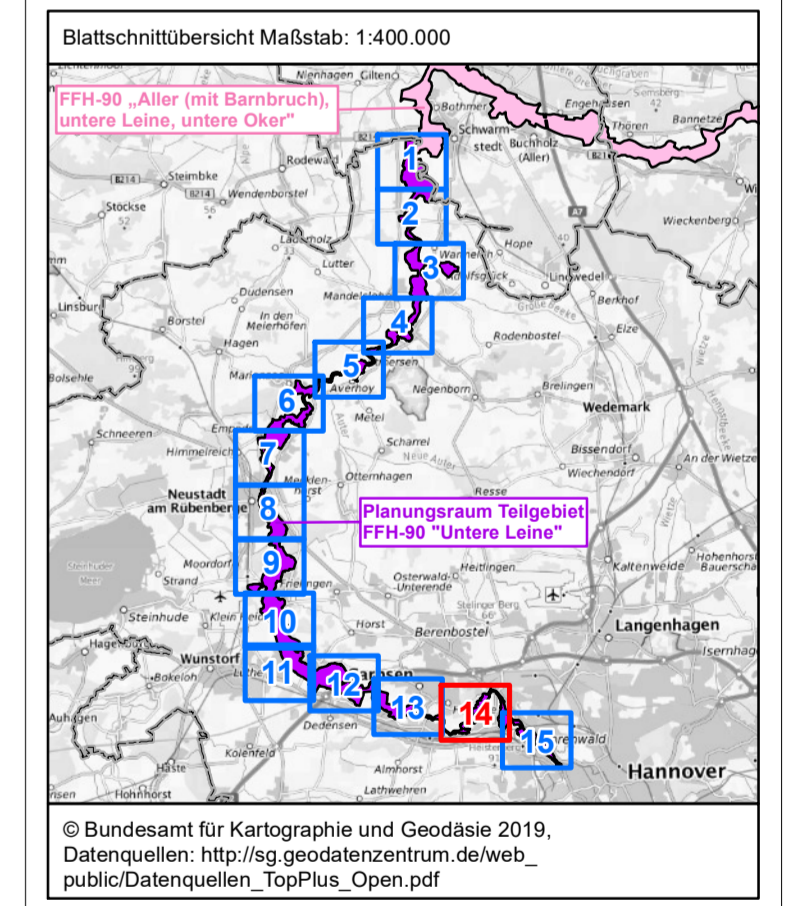
Auftraggeber: Region Hannover
 Auftragnehmer: Umweltplanung Nord
 EUROPÄISCHE UNION

Maßstab: 1:5.000 Blatt 13 von 15 gezeichnet: Tim Brinkmann
 Hannover, den 19.08.2022 geprüft: Birthe Bärgrunn

Datengrundlage:
 2018-2019 Niedersächsischer Landesbetrieb für Wasserwirtschaft, Küsten- und Naturschutz (NLWK)
 © 2018-2019 Landesamt für Geoinformation und Landesvermessung Niedersachsen (LGLN)
 2018-2022 Region Hannover – Fachbereich Umwelt
 Kartengrundlage:
 © Auszug aus den Geodaten des Landesamtes für Geoinformation und Landesvermessung Niedersachsen, 2019



- Planungsraum**
- FFH-90 Teilgebiet "Untere Leine"
 - Flächen der Niedersächsischen Landesforsten
- Sonstige Schutz- und Entwicklungsziele**
- Sonstige Schutz- und Entwicklungsziele für Biotypen und Lebensraumtypen
 - Sonstige Schutz- und Entwicklungsziele für Biotypen und Lebensraumtypen (Suchraum)
 - Sonstige Schutz- und Entwicklungsziele für Arten und ihre Lebensräume (Natura 2000 Schutzgegenstände)
 - Sonstige Schutz- und Entwicklungsziele für Arten und ihre Lebensräume (Sonstige Schutzgegenstände)
 - Sonstige Schutz- und Entwicklungsziele zur Sicherung und Entwicklung von Feucht- und Nassgrünland
- SE I** Natura 2000-Schutzgegenstände
SE II Sonstige Schutzgegenstände
- Für weitere Erläuterungen zu den FFH-Lebensraumtypen und Arten vgl. Karten 3 und 4
- Verwaltungszuständigkeiten**
- Gemeindegrenzen
 - Landkreisgrenzen



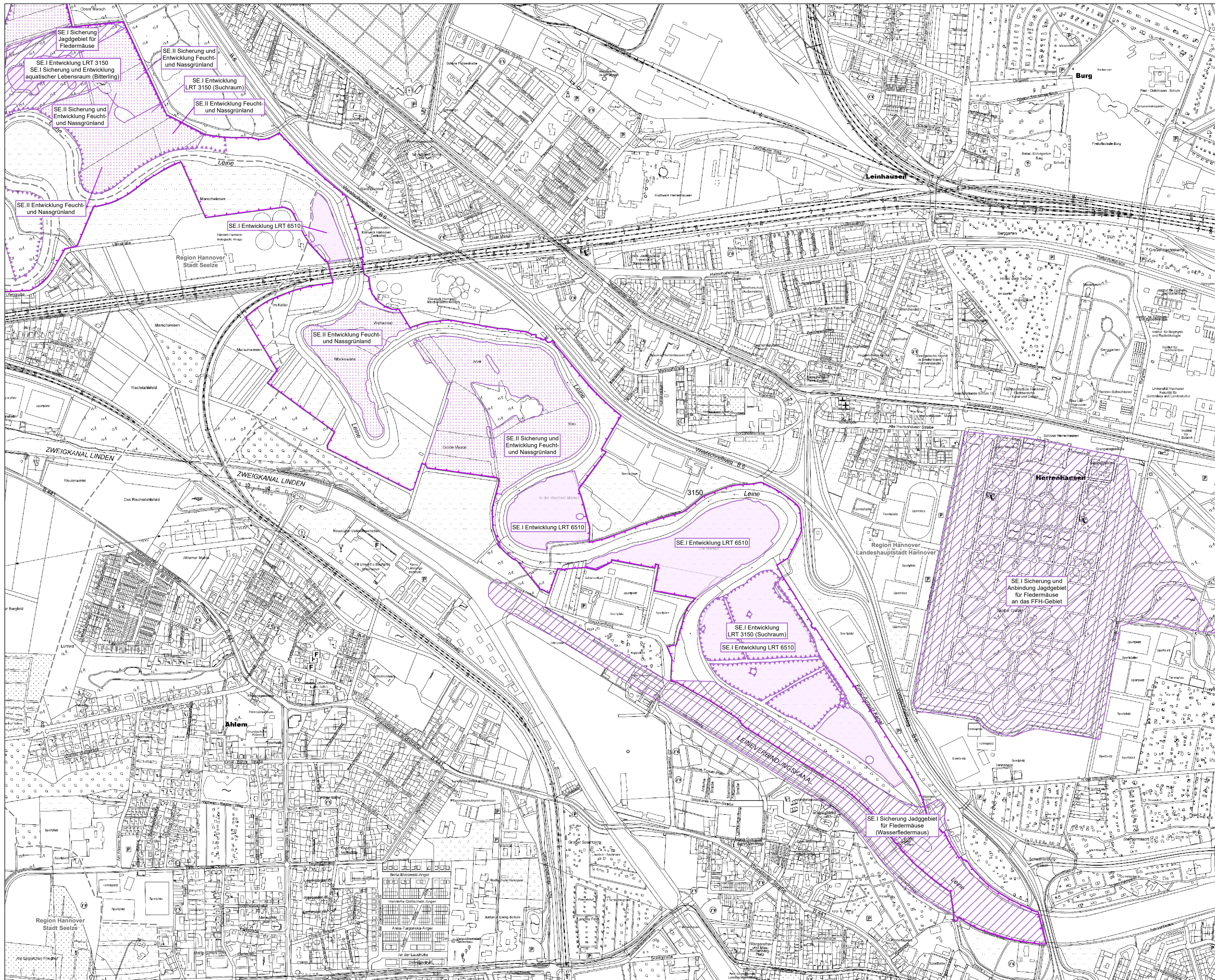
Projekt:
Managementplan für das Teilgebiet „Untere Leine“ des FFH-Gebietes „Aller (mit Barnbruch), untere Leine, untere Oker“ (90 / DE 3021-331)

Karte 7b: Zielkonzept Sonstige Schutz- und Entwicklungsziele

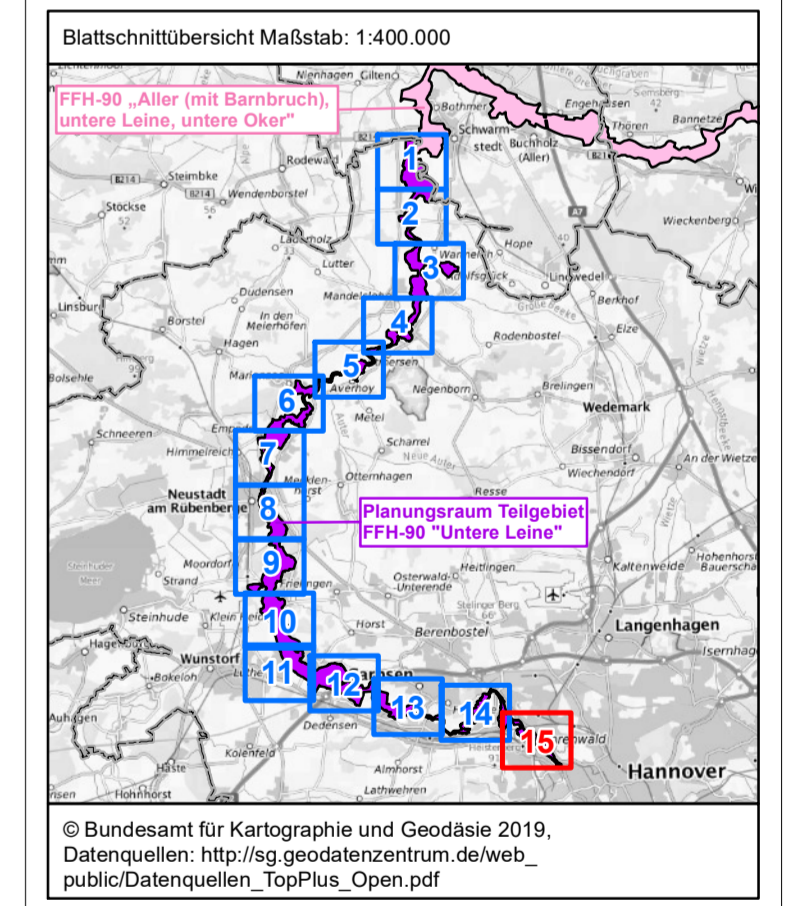
Auftraggeber: Region Hannover
 Auftragnehmer: Niedersächsischer Landesbetrieb für Wasserwirtschaft, Küsten- und Naturschutz (NLWK)

Maßstab: 1:5.000 Blatt 14 von 15 gezeichnet: Tim Brinkmann
 Hannover, den 19.08.2022 geprüft: Birthe Bürgmann

Datengrundlage:
 2018-2019 Niedersächsischer Landesbetrieb für Wasserwirtschaft, Küsten- und Naturschutz (NLWK)
 © 2018-2019 Landesamt für Geoinformation und Landesvermessung Niedersachsen (LGLN)
 2018-2022 Region Hannover – Fachbereich Umwelt
 Kartengrundlage:
 © Auszug aus den Geodaten des Landesamtes für Geoinformation und Landesvermessung Niedersachsen, 2019



- Planungsraum**
- FFH-90 Teilgebiet "Untere Leine"
 - Flächen der Niedersächsischen Landesforsten
- Sonstige Schutz- und Entwicklungsziele**
- Sonstige Schutz- und Entwicklungsziele für Biotypen und Lebensraumtypen
 - Sonstige Schutz- und Entwicklungsziele für Biotypen und Lebensraumtypen (Suchraum)
 - Sonstige Schutz- und Entwicklungsziele für Arten und ihre Lebensräume (Natura 2000 Schutzgegenstände)
 - Sonstige Schutz- und Entwicklungsziele für Arten und ihre Lebensräume (Sonstige Schutzgegenstände)
 - Sonstige Schutz- und Entwicklungsziele zur Sicherung und Entwicklung von Feucht- und Nassgrünland
- SE.I Natura 2000-Schutzgegenstände
SE.II Sonstige Schutzgegenstände
- Für weitere Erläuterungen zu den FFH-Lebensraumtypen und Arten vgl. Karten 3 und 4
- Verwaltungszuständigkeiten**
- Gemeindegrenzen
 - Landkreisgrenzen



Projekt:
Managementplan für das Teilgebiet „Untere Leine“ des FFH-Gebietes „Aller (mit Barnbruch), untere Leine, untere Oker“ (90 / DE 3021-331)

Karte 7b: Zielkonzept Sonstige Schutz- und Entwicklungsziele

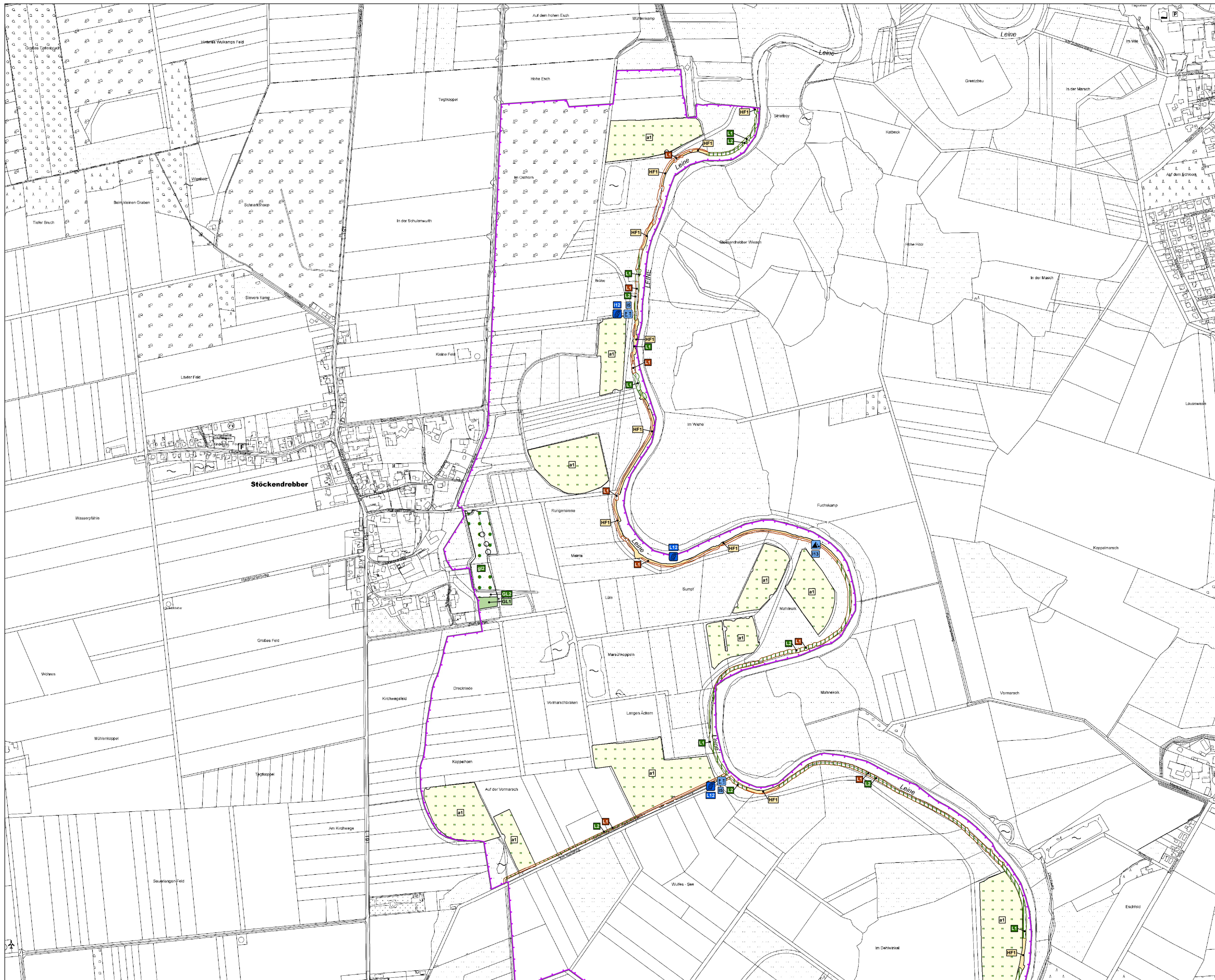
Auftraggeber: Region Hannover

Auftragnehmer: Niedersächsischer Landesbetrieb für Wasserwirtschaft, Küsten- und Naturschutz (NLWK)

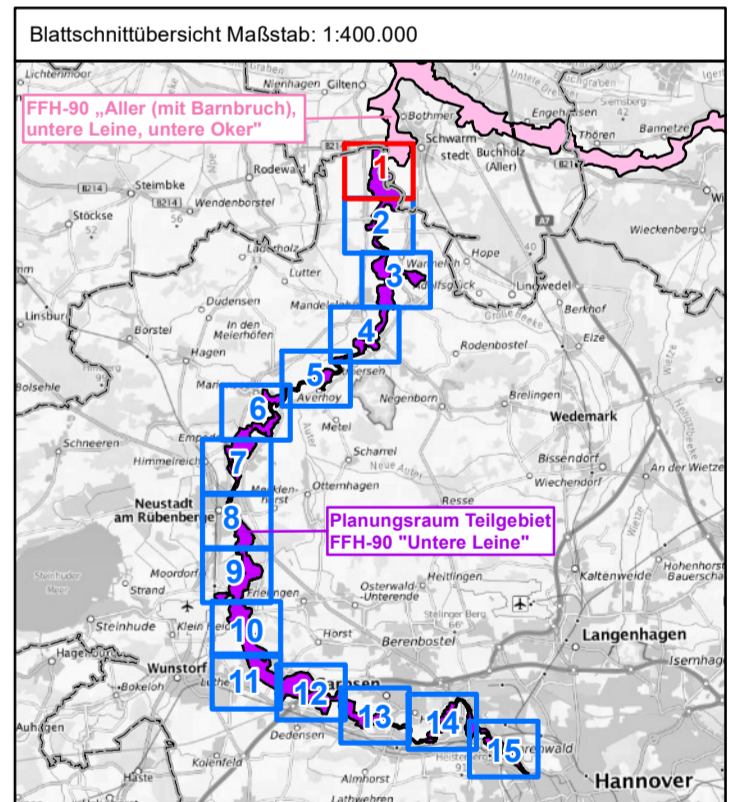
EUROPÄISCHE UNION

Maßstab: 1:5.000 Blatt 15 von 15 gezeichnet: Tim Brinkmann
Hannover, den 19.08.2022 geprüft: Birthe Bürgmann

Datengrundlage:
2018-2019 Niedersächsischer Landesbetrieb für Wasserwirtschaft, Küsten- und Naturschutz (NLWK)
© 2018-2019 Landesamt für Geoinformation und Landesvermessung Niedersachsen (LGLN)
2018-2022 Region Hannover – Fachbereich Umwelt
Kartengrundlage:
© Auszug aus den Geodaten des Landesamtes für Geoinformation und Landesvermessung Niedersachsen, 2019



Legende
*siehe Karte 8: Maßnahmen Legende

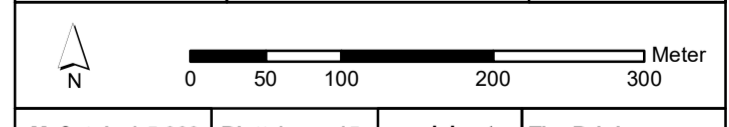


© Bundesamt für Kartographie und Geodäsie 2019.
Datenquellen: http://gis.geodatenzentrum.de/web_public/Datenquellen_TopPlus_Open.pdf

Projekt:
Managementplan für das Teilgebiet „Untere Leine“ des FFH-Gebietes „Aller (mit Barnbruch), untere Leine, untere Oker“ (90 / DE 3021-331)

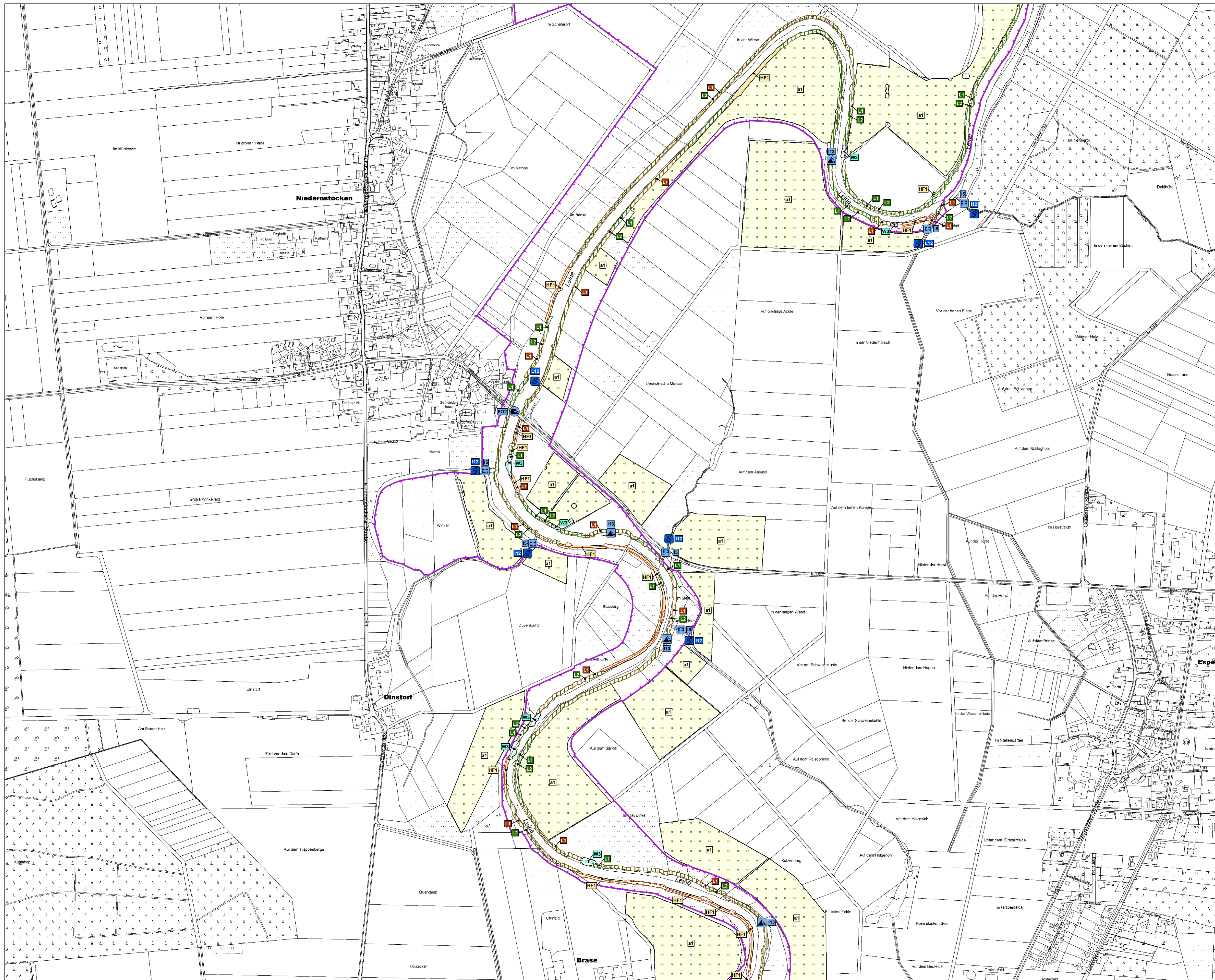
Karte 8: Maßnahmenkonzept

Auftraggeber:  Region Hannover	Auftragnehmer:  Birthe Birgmann Kleine Dovenstraße 21 • 30771 Hannover Tel. (0511) 293 48 20 Internet: http://www.gis-niedersachsen.de E-Mail: info@gis-niedersachsen.de	 EUROPAISCHE UNION ERWACHSENEN ZUSAMMEN LEBEN
---	--	---

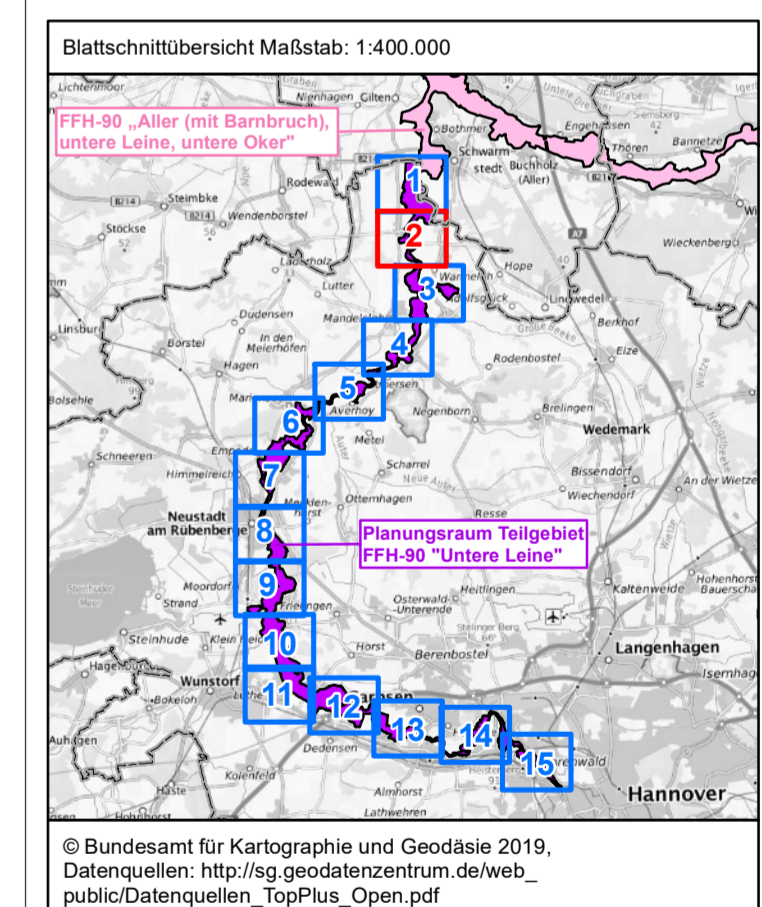


Maßstab: 1:5.000 Blatt 1 von 15 gezeichnet: Tim Brinkmann
Hannover, den 19.08.2022 geprüft: Birthe Birgmann

Datengrundlage:
2018-2019 Niedersächsischer Landesbetrieb für Wasserwirtschaft, Küsten- und Naturschutz (NLWK)
© 2018-2019 Landesamt für Geoinformation und Landesvermessung Niedersachsen (LGLN)
2018-2022 Region Hannover – Fachbereich Umwelt
Kartengrundlage:
© Auszug aus den Geodaten des Landesamtes für Geoinformation und Landesvermessung Niedersachsen, 2019



Legende
 *siehe Karte 8: Maßnahmen Legende

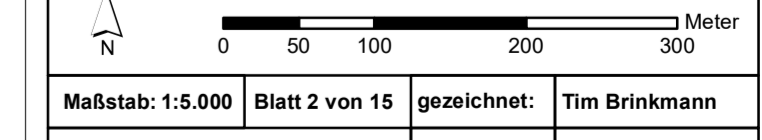


© Bundesamt für Kartographie und Geodäsie 2019.
 Datenquellen: http://gis.geodatenzentrum.de/web_public/Datenquellen_TopPlus_Open.pdf

Projekt:
 Managementplan für das Teilgebiet
 „Untere Leine“ des FFH-Gebietes
 „Aller (mit Barnbruch), untere Leine,
 untere Oker“ (90 / DE 3021-331)

Karte 8: Maßnahmenkonzept

Auftraggeber: Region Hannover	Auftragnehmer: Name: Osterstraße 21 • 30771 Hannover Tel: (0511) 293 48 20 Internet: http://www.gis-niedersachsen.de E-Mail: info@gis-niedersachsen.de	 EUROPÄISCHE UNION Geoinformation und Landesvermessung Niedersachsen
----------------------------------	---	---

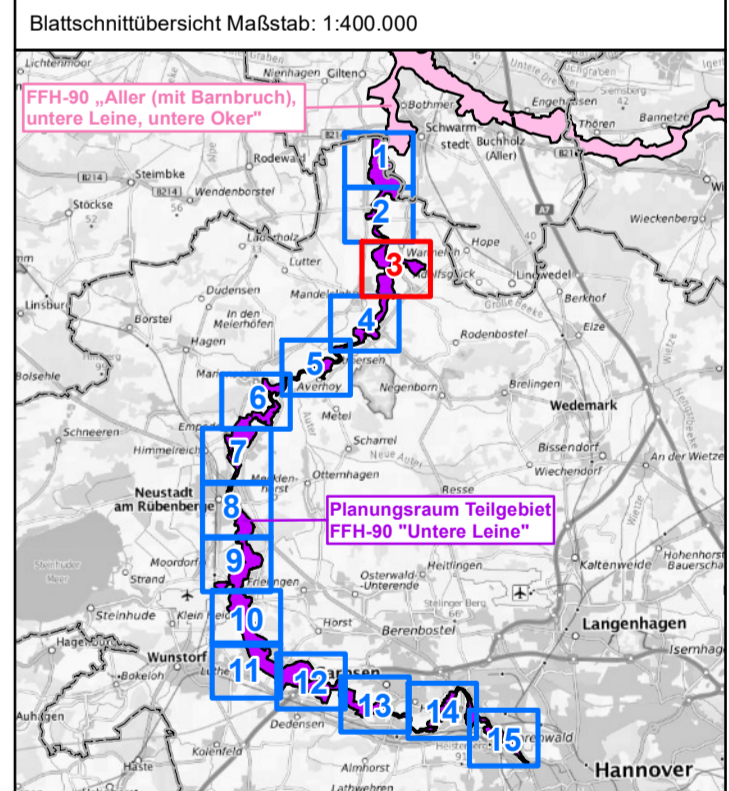


Maßstab: 1:5.000 Blatt 2 von 15 gezeichnet: Tim Brinkmann
 Hannover, den 19.08.2022 geprüft: Birthe Bärghann

Datengrundlage:
 2018-2019 Niedersächsischer Landesbetrieb für
 Wasserwirtschaft, Küsten- und Naturschutz (NLWK)
 © 2018-2019 Landesamt für Geoinformation und
 Landesvermessung Niedersachsen (LGLN)
 2018-2022 Region Hannover – Fachbereich Umwelt
 Kartengrundlage:
 © Auszug aus den Geodaten des Landesamtes für
 Geoinformation und Landesvermessung Niedersachsen, 2019



Legende
 *siehe Karte 8: Maßnahmen Legende

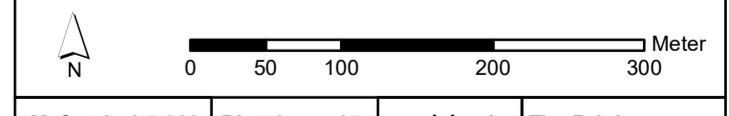


© Bundesamt für Kartographie und Geodäsie 2019.
 Datenquellen: http://gis.geodatenzentrum.de/web_public/Datenquellen_TopPlus_Open.pdf

Projekt:
Managementplan für das Teilgebiet „Untere Leine“ des FFH-Gebietes „Aller (mit Barnbruch), untere Leine, untere Oker“ (90 / DE 3021-331)

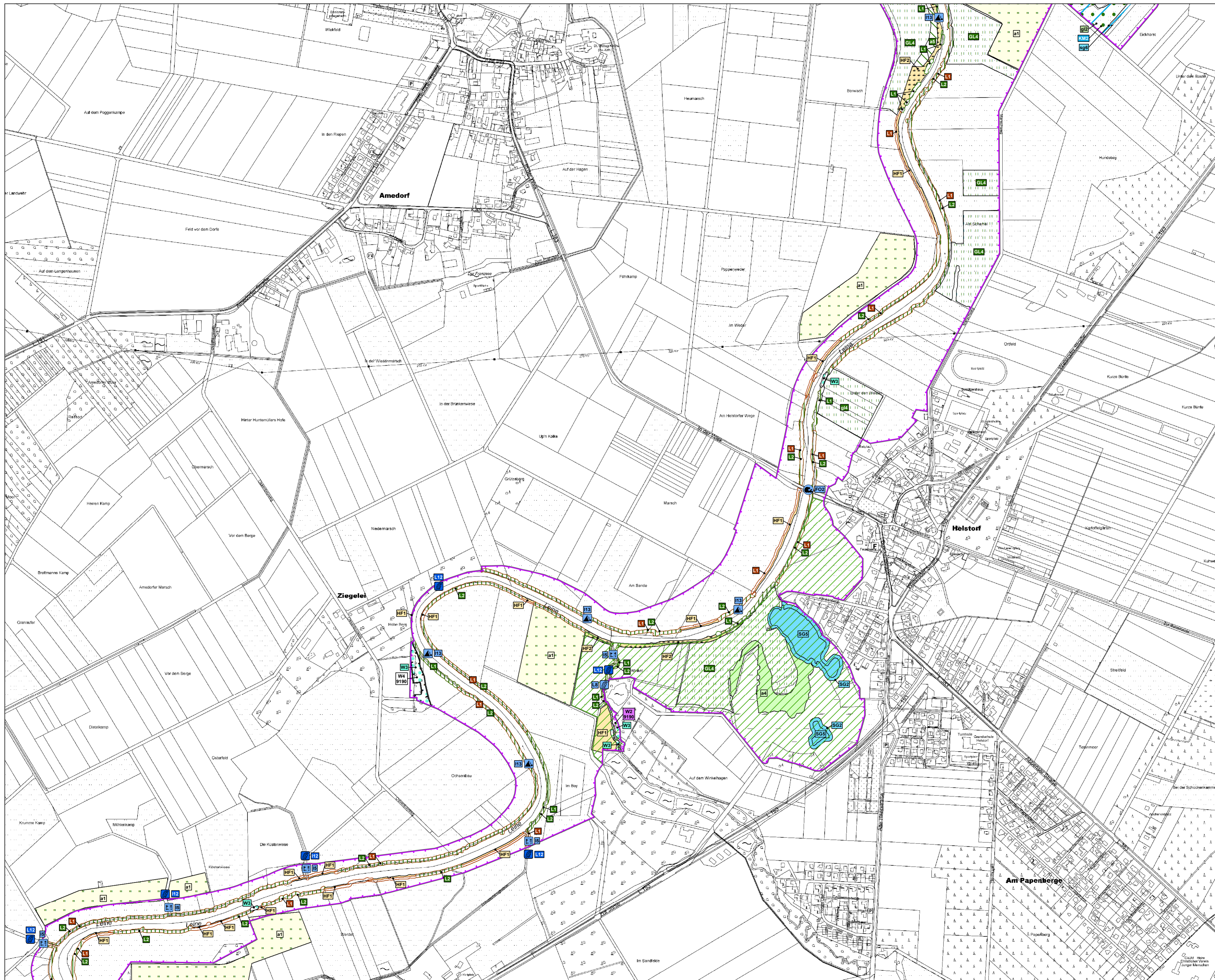
Karte 8: Maßnahmenkonzept

Auftraggeber: 	Auftragnehmer: 	
-------------------	--------------------	--

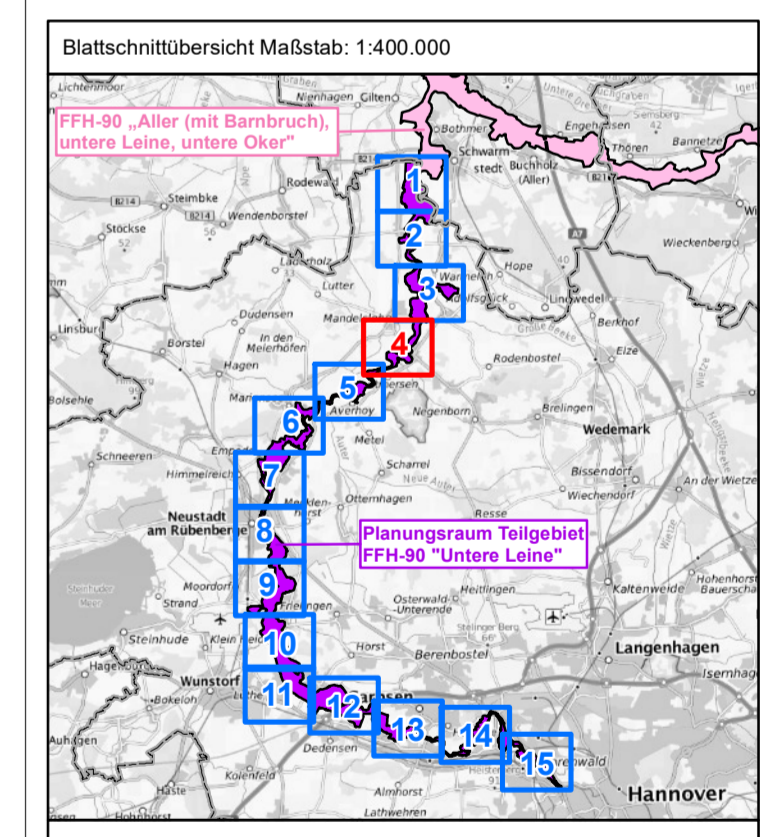


Maßstab: 1:5.000 Blatt 3 von 15 gezeichnet: Tim Brinkmann
 Hannover, den 19.08.2022 geprüft: Birthe Bürgmann

Datengrundlage:
 2018-2019 Niedersächsischer Landesbetrieb für Wasserwirtschaft, Küsten- und Naturschutz (NLWK)
 © 2018-2019 Landesamt für Geoinformation und Landesvermessung Niedersachsen (LGLN)
 2018-2022 Region Hannover – Fachbereich Umwelt
 Kartengrundlage:
 © Auszug aus den Geodaten des Landesamtes für Geoinformation und Landesvermessung Niedersachsen, 2019



Legende
*siehe Karte 8: Maßnahmen Legende



© Bundesamt für Kartographie und Geodäsie 2019.
Datenquellen: http://gis.geodatenzentrum.de/web_public/Datenquellen_TopPlus_Open.pdf

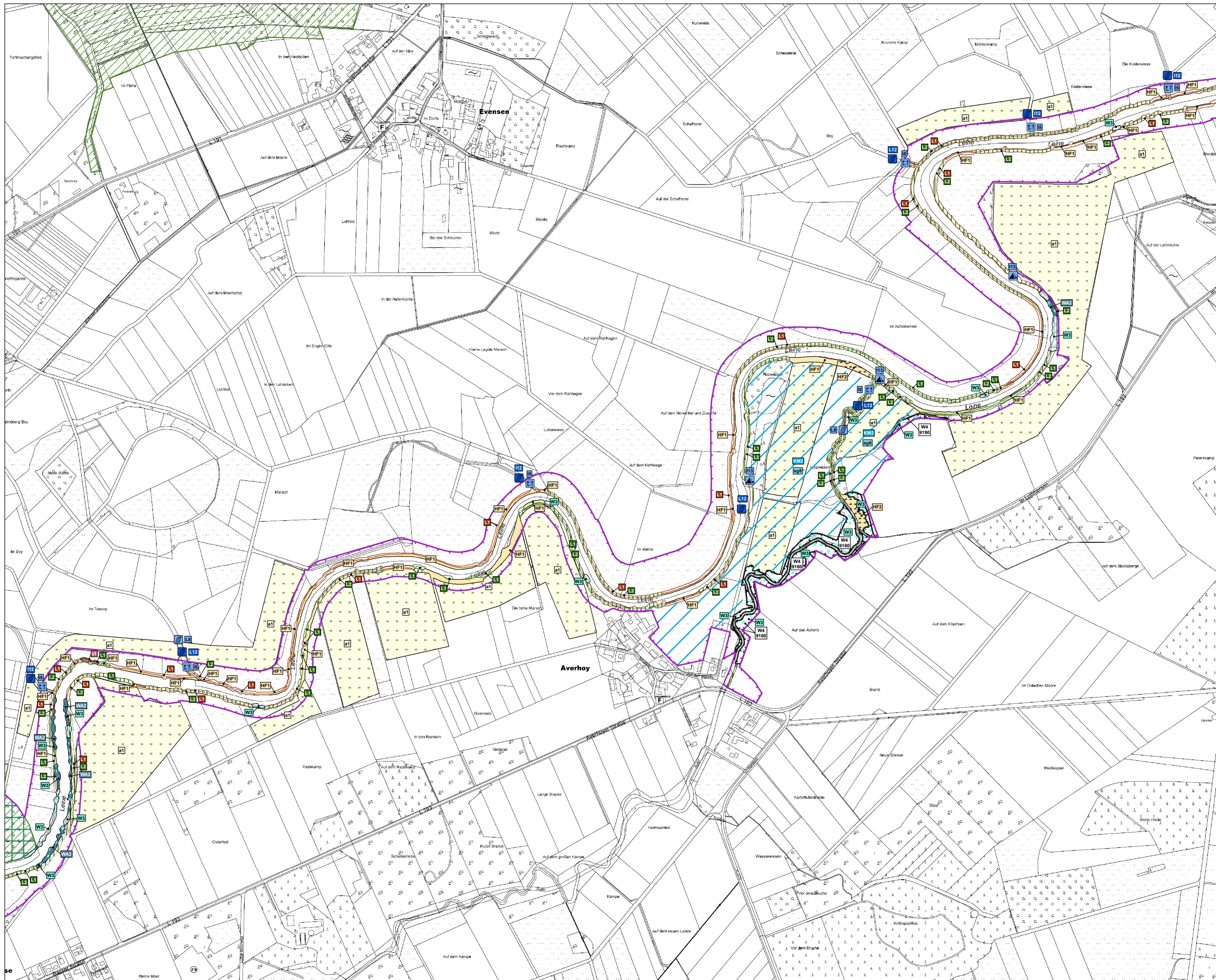
Projekt:
Managementplan für das Teilgebiet
„Untere Leine“ des FFH-Gebietes
„Aller (mit Barnbruch), untere Leine,
untere Oker“ (90 / DE 3021-331)

Karte 8: Maßnahmenkonzept

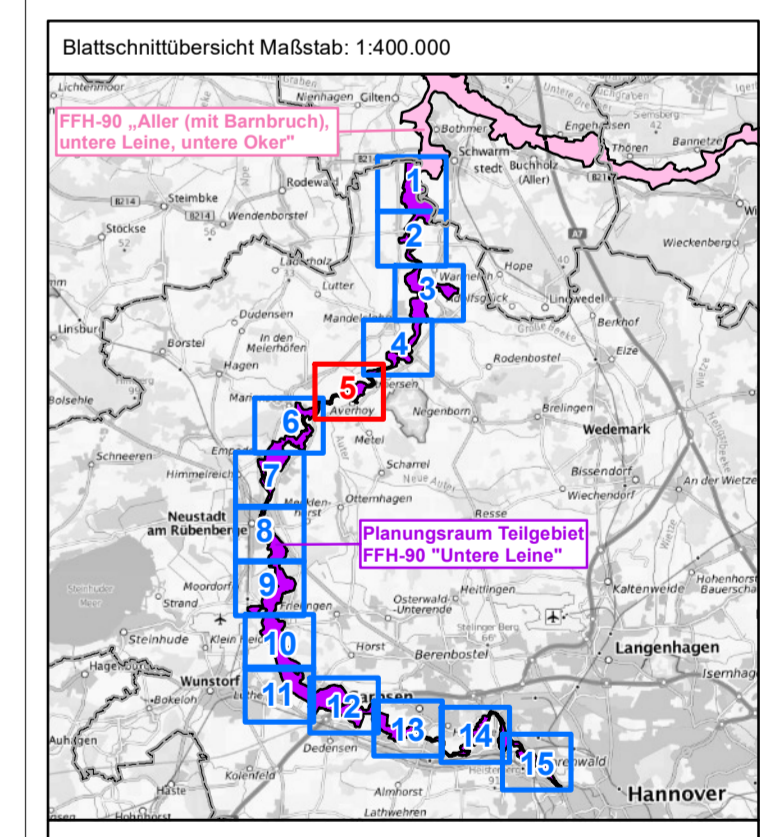
Auftraggeber: Region Hannover	Auftragnehmer: Klein, Dörschütz & Partner Helmholtzstraße 21 • 30771 Hannover Tel. (0511) 293 48 20 Internet: http://www.gisexperte.de E-Mail: info@gisexperte.de	 EUROPAISCHE UNION Niedersächsischer Landesbetrieb für Wasserwirtschaft, Küsten- und Naturschutz (NLWK)
----------------------------------	---	---

Maßstab: 1:5.000 Blatt 4 von 15 gezeichnet: Tim Brinkmann
Hannover, den 19.08.2022 geprüft: Birthe Bürgmann

Datengrundlage:
2018-2019 Niedersächsischer Landesbetrieb für Wasserwirtschaft, Küsten- und Naturschutz (NLWK)
© 2018-2019 Landesamt für Geoinformation und Landesvermessung Niedersachsen (LGLN)
2018-2022 Region Hannover – Fachbereich Umwelt
Kartengrundlage:
© Auszug aus den Geodaten des Landesamtes für Geoinformation und Landesvermessung Niedersachsen, 2019



Legende
 *siehe Karte 8: Maßnahmen Legende

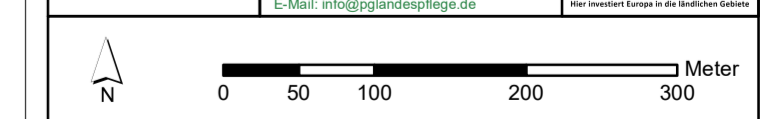


© Bundesamt für Kartographie und Geodäsie 2019.
 Datenquellen: http://gis.geodatenzentrum.de/web_public/Datenquellen_TopPlus_Open.pdf

Projekt:
 Managementplan für das Teilgebiet
 „Untere Leine“ des FFH-Gebietes
 „Aller (mit Barnbruch), untere Leine,
 untere Oker“ (90 / DE 3021-331)

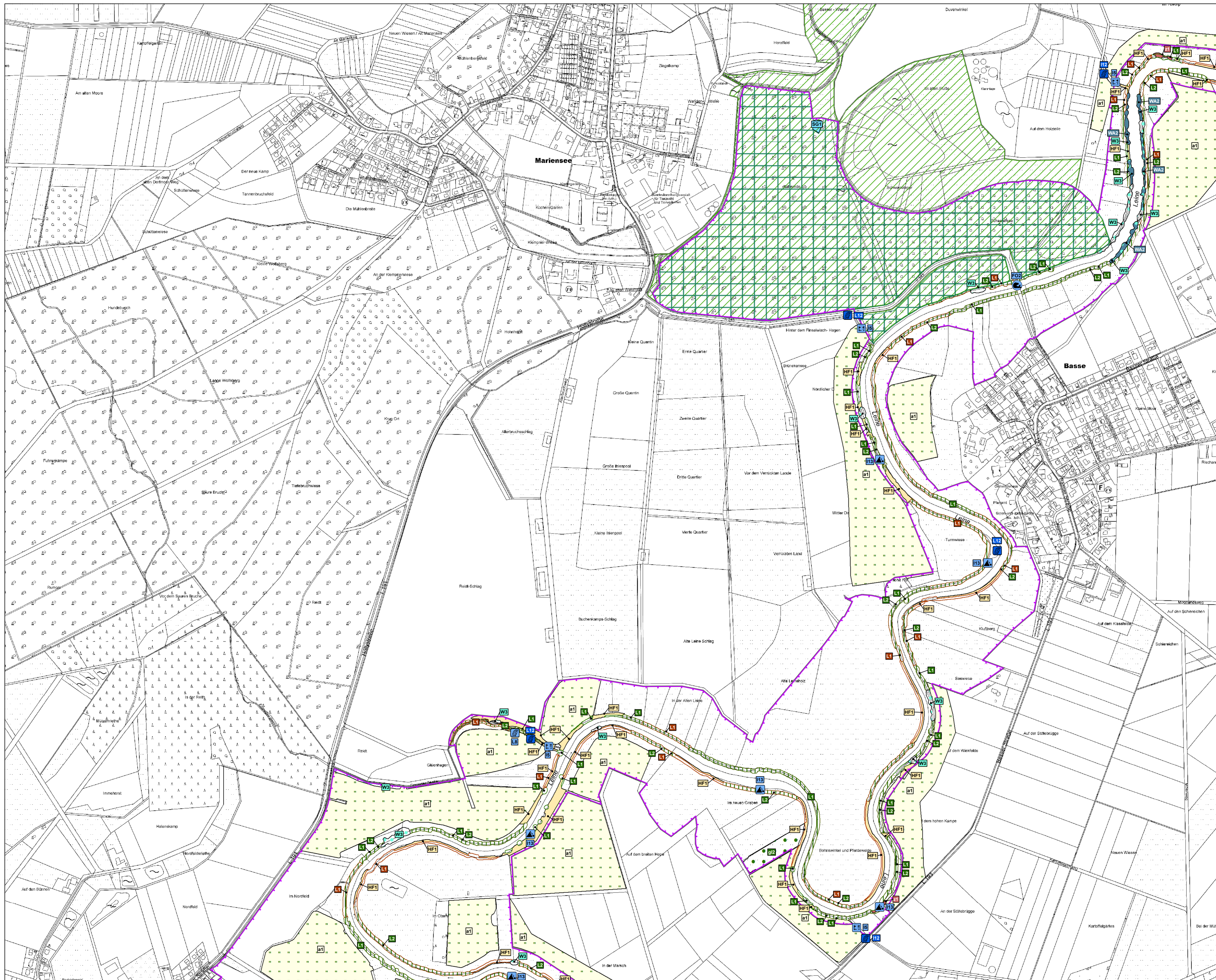
Karte 8: Maßnahmenkonzept

Auftraggeber:  Region Hannover	Auftragnehmer:  Kleine Dovenstraße 21 • 30771 Hannover Tel. (0511) 293 48 20 Internet: www.nlwkn.de E-Mail: info@nlwkn.de	 EUROPAISCHE UNION Erwachen Sie die Ambitionen des Volkes
---	--	---

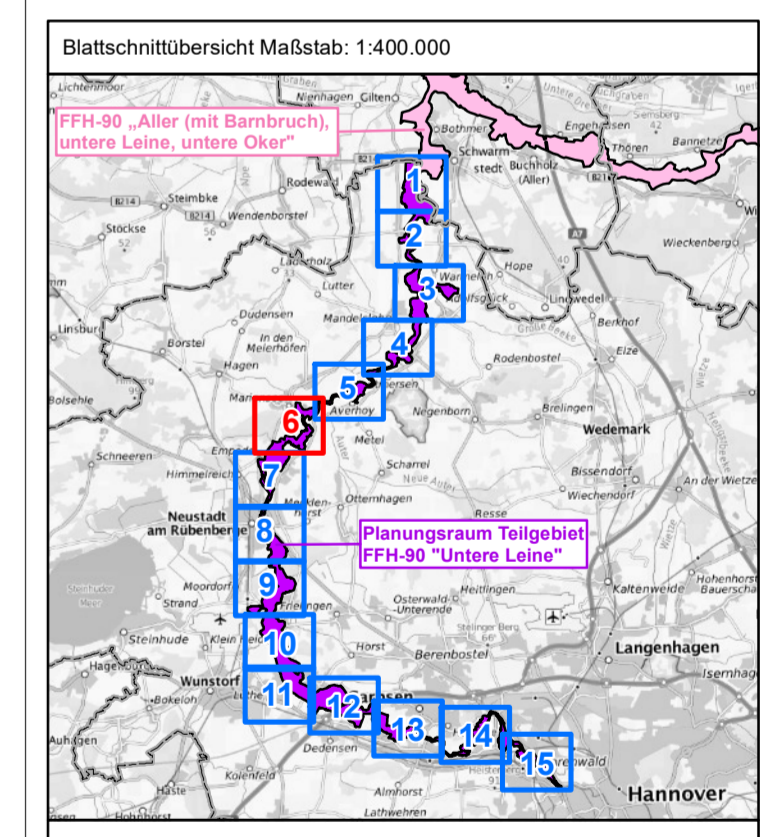


Maßstab: 1:5.000 Blatt 5 von 15 gezeichnet: Tim Brinkmann
 Hannover, den 19.08.2022 geprüft: Birthe Bürgmann

Datengrundlage:
 2018-2019 Niedersächsischer Landesbetrieb für
 Wasserwirtschaft, Küsten- und Naturschutz (NLWK)
 © 2018-2019 Landesamt für Geoinformation und
 Landesvermessung Niedersachsen (LGLN)
 2018-2022 Region Hannover – Fachbereich Umwelt
 Kartengrundlage:
 © Auszug aus den Geodaten des Landesamtes für
 Geoinformation und Landesvermessung Niedersachsen, 2019



Legende
 *siehe Karte 8: Maßnahmen Legende



© Bundesamt für Kartographie und Geodäsie 2019.
 Datenquellen: http://gis.geodatenzentrum.de/web_public/Datenquellen_TopPlus_Open.pdf

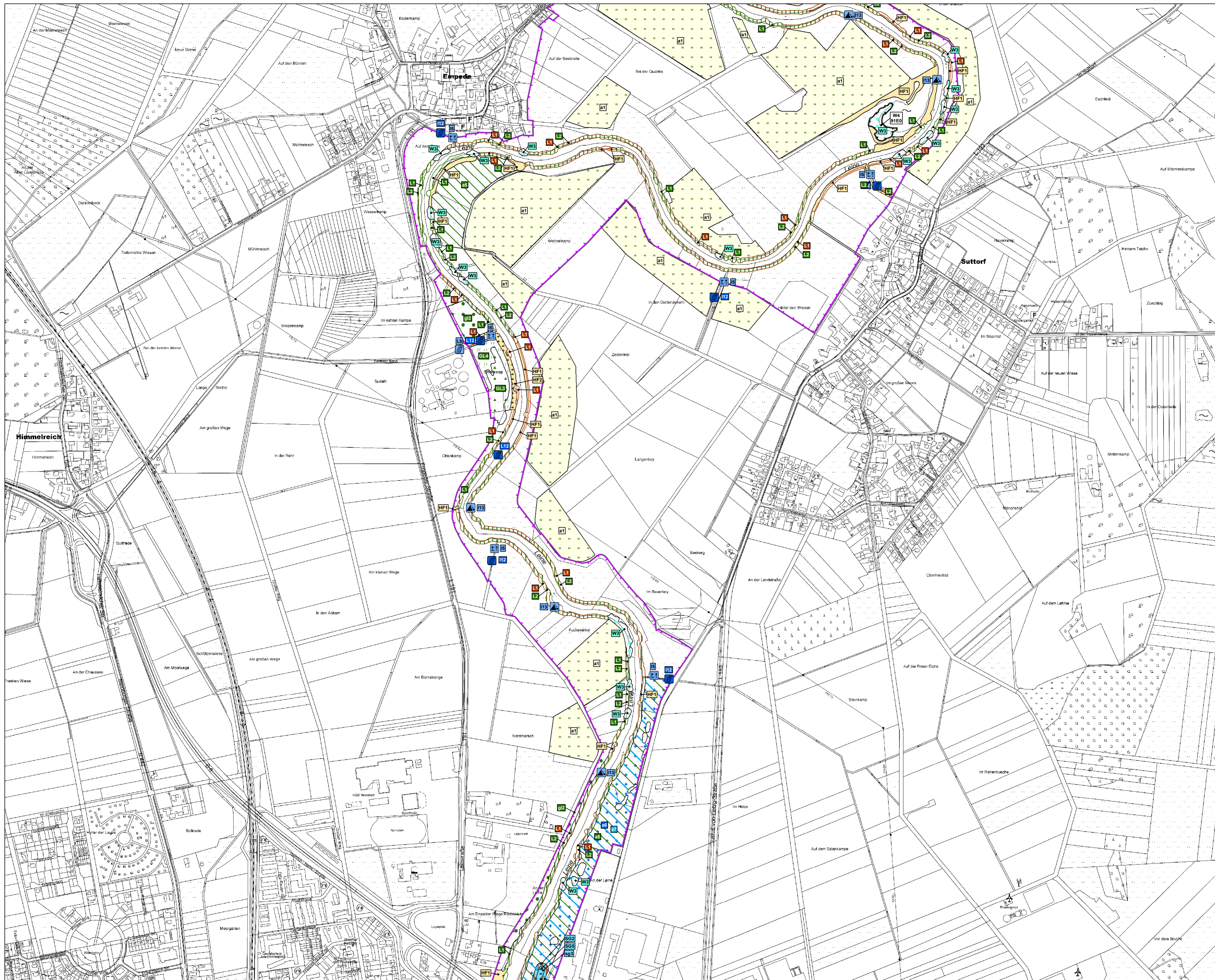
Projekt:
 Managementplan für das Teilgebiet
 „Untere Leine“ des FFH-Gebietes
 „Aller (mit Barnbruch), untere Leine,
 untere Oker“ (90 / DE 3021-331)

Karte 8: Maßnahmenkonzept

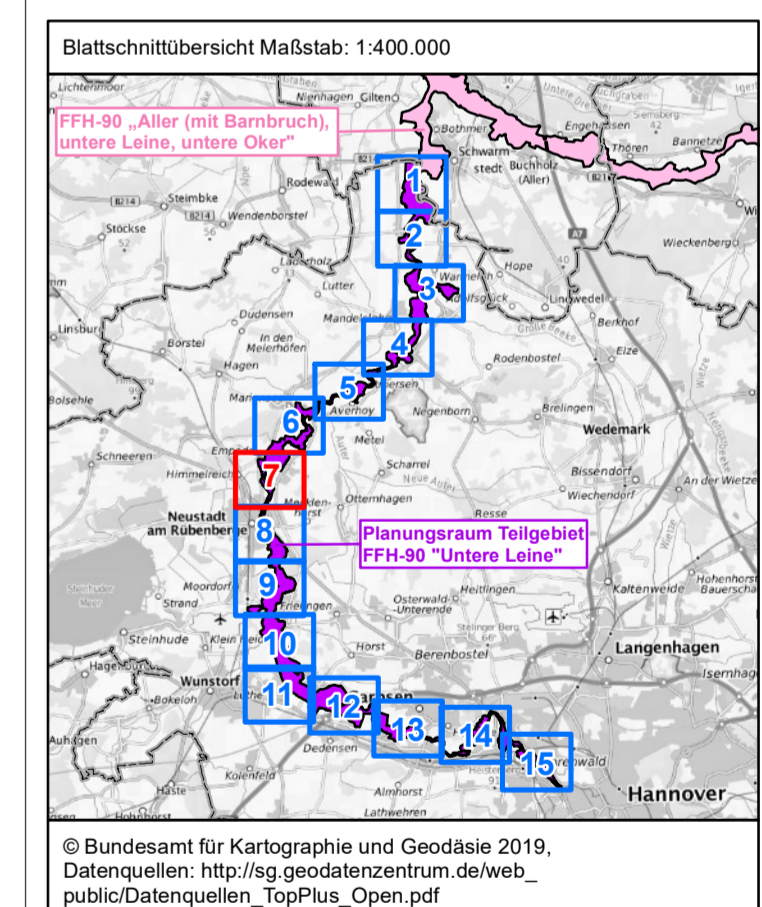
Auftraggeber: 	Auftragnehmer: 	
-------------------	--------------------	--

Maßstab: 1:5.000 Blatt 6 von 15 gezeichnet: Tim Brinkmann
 Hannover, den 19.08.2022 geprüft: Birthe Bärghann

Datengrundlage:
 2018-2019 Niedersächsischer Landesbetrieb für
 Wasserwirtschaft, Küsten- und Naturschutz (NLWK)
 © 2018-2019 Landesamt für Geoinformationen und
 Landesvermessung Niedersachsen (LGLN)
 2018-2022 Region Hannover – Fachbereich Umwelt
 Kartengrundlage:
 © Auszug aus den Geodaten des Landesamtes für
 Geoinformation und Landesvermessung Niedersachsen, 2019



Legende
*siehe Karte 8: Maßnahmen Legende



© Bundesamt für Kartographie und Geodäsie 2019.
Datenquellen: http://sg.geodatenzentrum.de/web_public/Datenquellen_TopPlus_Open.pdf

Projekt:
Managementplan für das Teilgebiet
„Untere Leine“ des FFH-Gebietes
„Aller (mit Barnbruch), untere Leine,
untere Oker“ (90 / DE 3021-331)

Karte 8: Maßnahmenkonzept

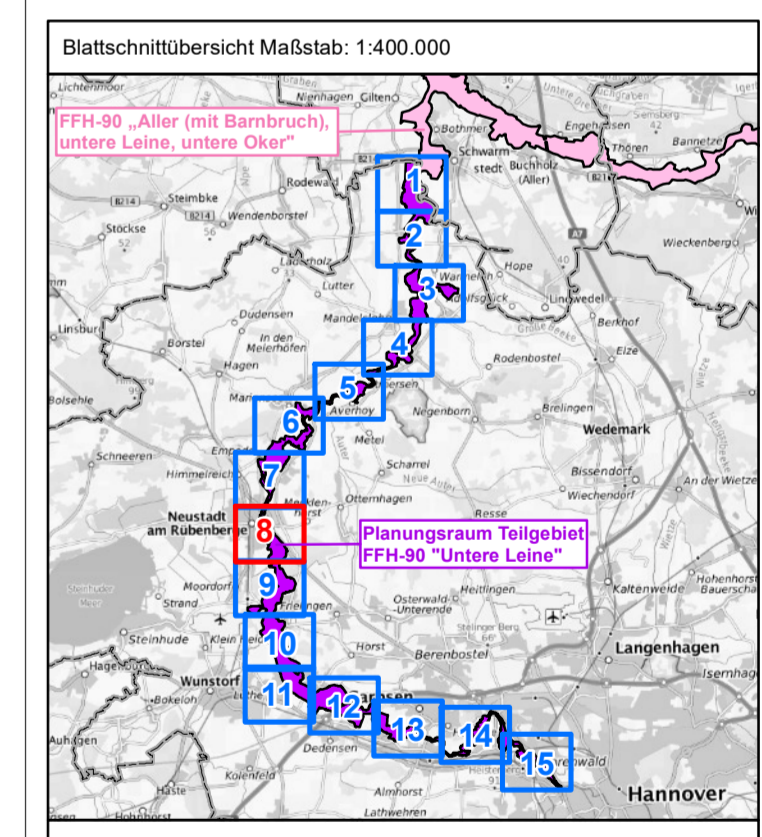
Auftraggeber: Region Hannover	Auftragnehmer: Kleine Dörschstraße 21 • 30771 Hannover Tel: (0511) 293 48 20 Internet: http://www.gisundplanung.de E-Mail: info@gisundplanung.de	 EUROPAISCHE UNION NLWK LGLN
----------------------------------	---	---

Maßstab: 1:5.000 Blatt 7 von 15 gezeichnet: Tim Brinkmann
Hannover, den 19.08.2022 geprüft: Birthe Bürgmann

Datengrundlage:
2018-2019 Niedersächsischer Landesbetrieb für
Wasserwirtschaft, Küsten- und Naturschutz (NLWK)
© 2018-2019 Landesamt für Geoinformation und
Landesvermessung Niedersachsen (LGLN)
2018-2022 Region Hannover – Fachbereich Umwelt
Kartengrundlage:
© Auszug aus den Geodaten des Landesamtes für
Geoinformation und Landesvermessung Niedersachsen, 2019



Legende
 *siehe Karte 8: Maßnahmen Legende




© Bundesamt für Kartographie und Geodäsie 2019.
 Datenquellen: http://sg.geodatenzentrum.de/web_public/Datenquellen_TopPlus_Open.pdf

Projekt:
 Managementplan für das Teilgebiet
 „Untere Leine“ des FFH-Gebietes
 „Aller (mit Barnbruch), untere Leine,
 untere Oker“ (90 / DE 3021-331)

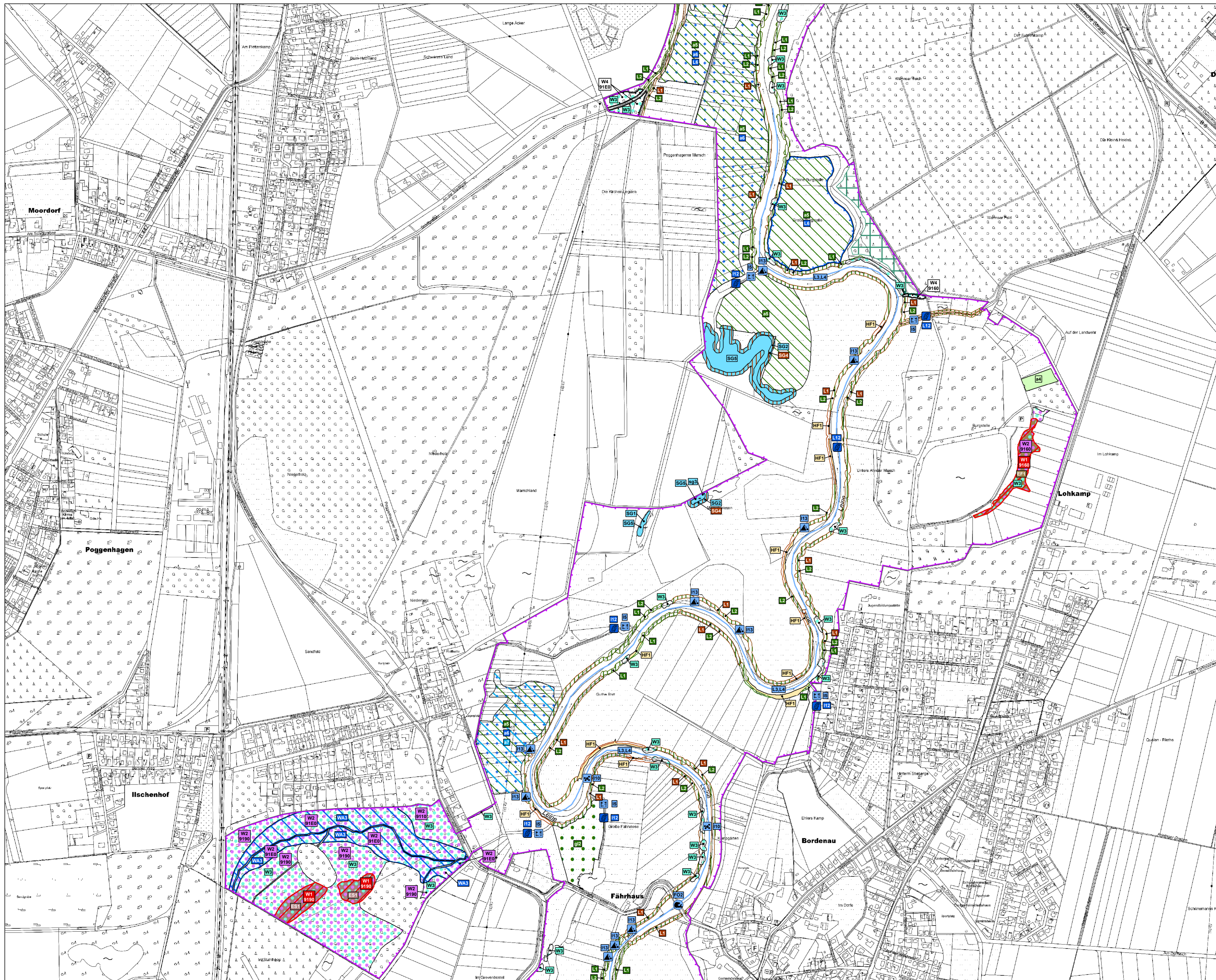
Karte 8: Maßnahmenkonzept

Auftraggeber:  Region Hannover	Auftragnehmer:  KWR Wasserstraße 21 • 30771 Hannover Tel. (0511) 293 48 20 Internet: http://www.kwr.de E-Mail: info@kwr.de	 EUROPAISCHE UNION LEADER
---	---	--

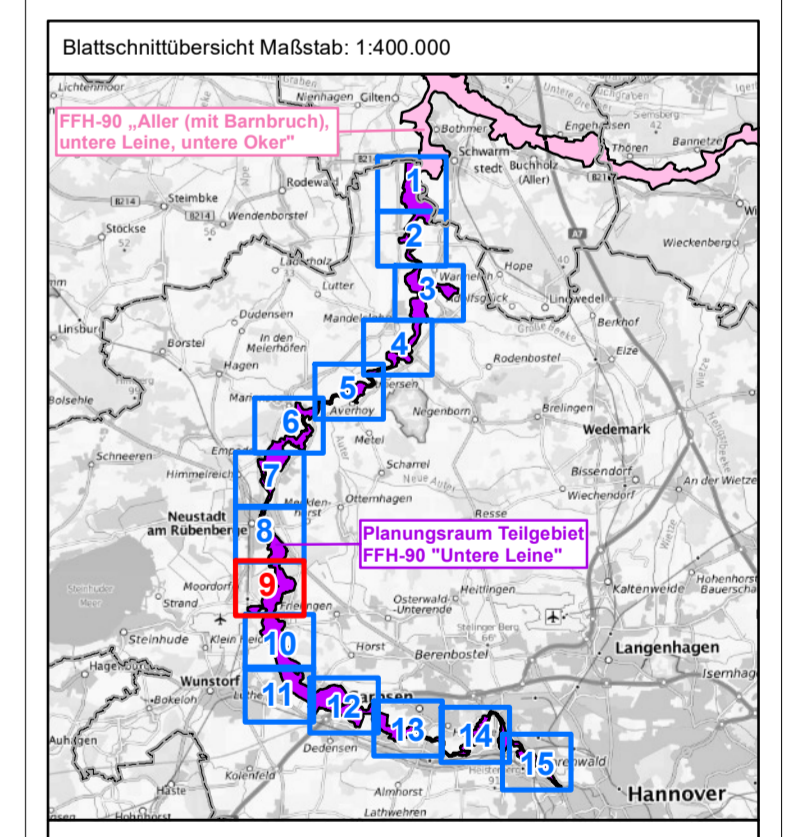


Maßstab: 1:5.000 Blatt 8 von 15 gezeichnet: Tim Brinkmann
 Hannover, den 19.08.2022 geprüft: Birthe Bürgmann

Datengrundlage:
 2018-2019 Niedersächsischer Landesbetrieb für
 Wasserwirtschaft, Küsten- und Naturschutz (NLWKN)
 © 2018-2019 Landesamt für Geoinformation und
 Landesvermessung Niedersachsen (LGLN)
 2018-2022 Region Hannover – Fachbereich Umwelt
 Kartengrundlage:
 © Auszug aus den Geodaten des Landesamtes für
 Geoinformation und Landesvermessung Niedersachsen, 2019



Legende
 *siehe Karte 8: Maßnahmen Legende



© Bundesamt für Kartographie und Geodäsie 2019.
 Datenquellen: http://gis.geodatenzentrum.de/web_public/Datenquellen_TopPlus_Open.pdf

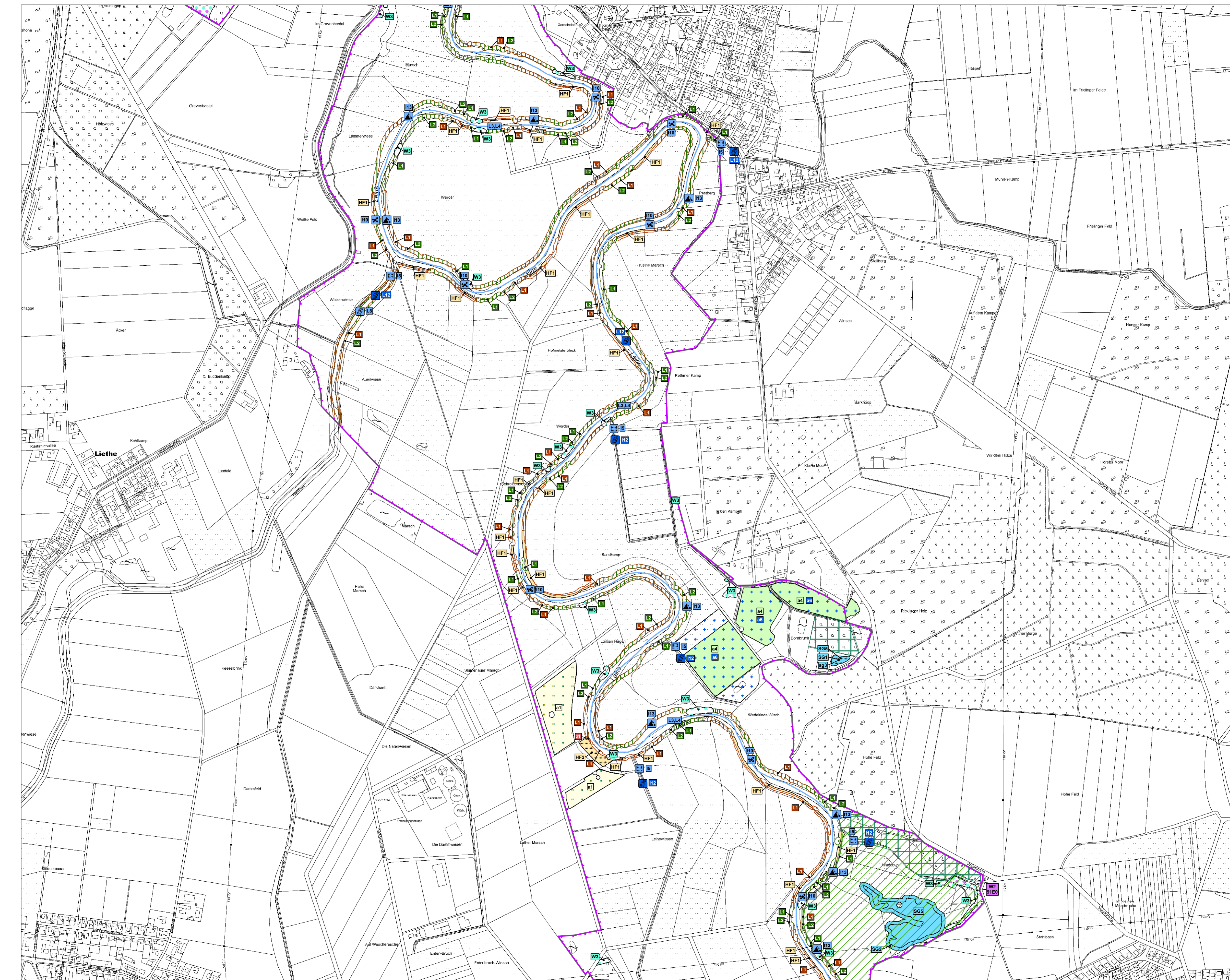
Projekt:
Managementplan für das Teilgebiet „Untere Leine“ des FFH-Gebietes „Aller (mit Barnbruch), untere Leine, untere Oker“ (90 / DE 3021-331)

Karte 8: Maßnahmenkonzept

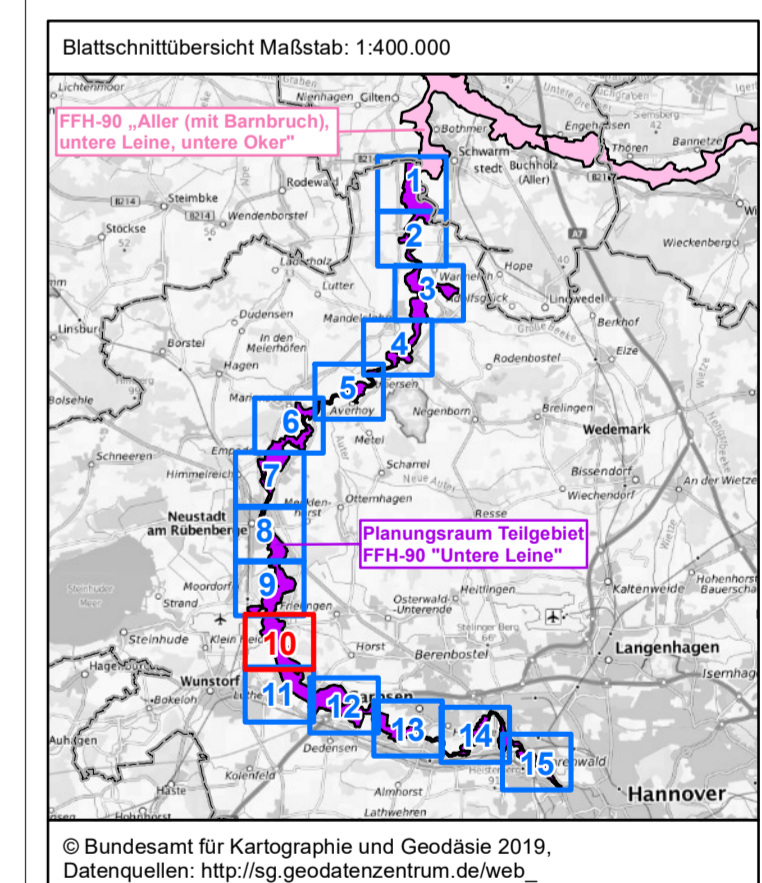
Auftraggeber: Region Hannover	Auftragnehmer: Kleine Dovenstraße 21 • 30771 Hannover Tel: (0511) 293 48 20 Internet: http://www.gis-niedersachsen.de E-Mail: info@gis-niedersachsen.de	
----------------------------------	--	--

Maßstab: 1:5.000	Blatt 9 von 15	gezeichnet: Tim Brinkmann
Hannover, den 19.08.2022	geprüft: Birthe Bürgmann	

Datengrundlage:
 2018-2019 Niedersächsischer Landesbetrieb für Wasserwirtschaft, Küsten- und Naturschutz (NLWK)
 © 2018-2019 Landesamt für Geoinformation und Landesvermessung Niedersachsen (LGLN)
 2018-2022 Region Hannover – Fachbereich Umwelt
Kartengrundlage:
 © Auszug aus den Geodaten des Landesamtes für Geoinformation und Landesvermessung Niedersachsen, 2019



Legende
*siehe Karte 8: Maßnahmen Legende



© Bundesamt für Kartographie und Geodäsie 2019,
Datenquellen: http://gis.geodatenzentrum.de/web_public/Datenquellen_TopPlus_Open.pdf

Projekt:
Managementplan für das Teilgebiet
„Untere Leine“ des FFH-Gebietes
„Aller (mit Barnbruch), untere Leine,
untere Oker“ (90 / DE 3021-331)

Karte 8: Maßnahmenkonzept

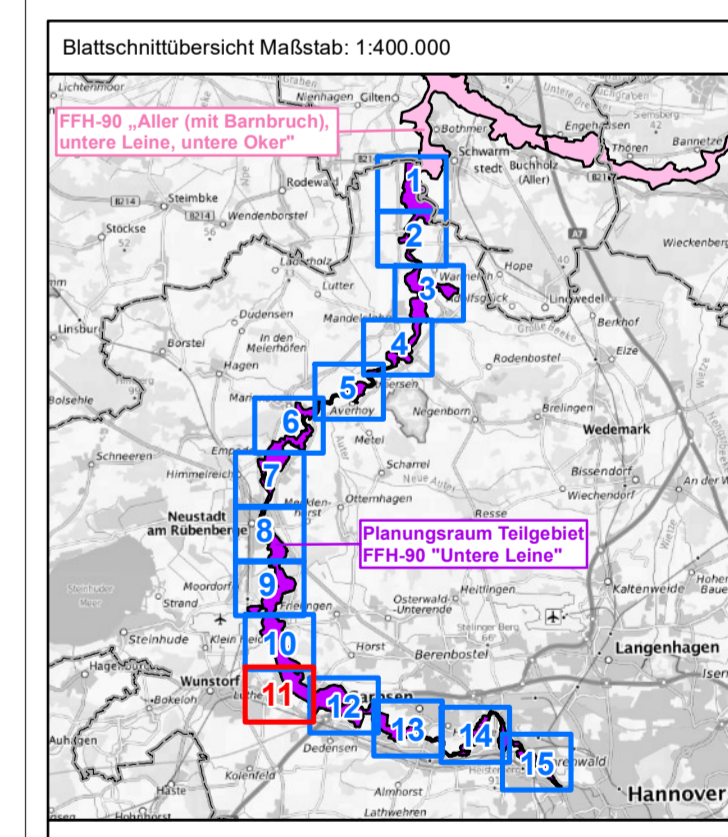
Auftraggeber:  Region Hannover	Auftragnehmer:  KWI - Kompetenzzentrum für Wasserwirtschaft, Küsten- und Naturschutz (NLWK) der LGLN KWI - Kompetenzzentrum für Wasserwirtschaft, Küsten- und Naturschutz (NLWK) der LGLN KWI - Kompetenzzentrum für Wasserwirtschaft, Küsten- und Naturschutz (NLWK) der LGLN KWI - Kompetenzzentrum für Wasserwirtschaft, Küsten- und Naturschutz (NLWK) der LGLN	 EUROPEISCHE UNION
---	---	--

Maßstab: 1:5.000 | Blatt 10 von 15 | gezeichnet: Tim Brinkmann
Hannover, den 19.08.2022 | geprüft: Birthe Bürgmann

Datengrundlage:
2018-2019 Niedersächsischer Landesbetrieb für Wasserwirtschaft, Küsten- und Naturschutz (NLWK)
© 2018-2019 Landesamt für Geoinformation und Landesvermessung Niedersachsen (LGLN)
2018-2022 Region Hannover – Fachbereich Umwelt
Kartengrundlage:
© Auszug aus den Geodaten des Landesamtes für Geoinformation und Landesvermessung Niedersachsen, 2019



Legende
 *siehe Karte 8: Maßnahmen Legende




© Bundesamt für Kartographie und Geodäsie 2019.
 Datenquellen: http://sg.geodatenzentrum.de/web_public/Datenquellen_TopPlus_Open.pdf

Projekt:
 Managementplan für das Teilgebiet
 „Untere Leine“ des FFH-Gebietes
 „Aller (mit Barnbruch), untere Leine,
 untere Oker“ (90 / DE 3021-331)

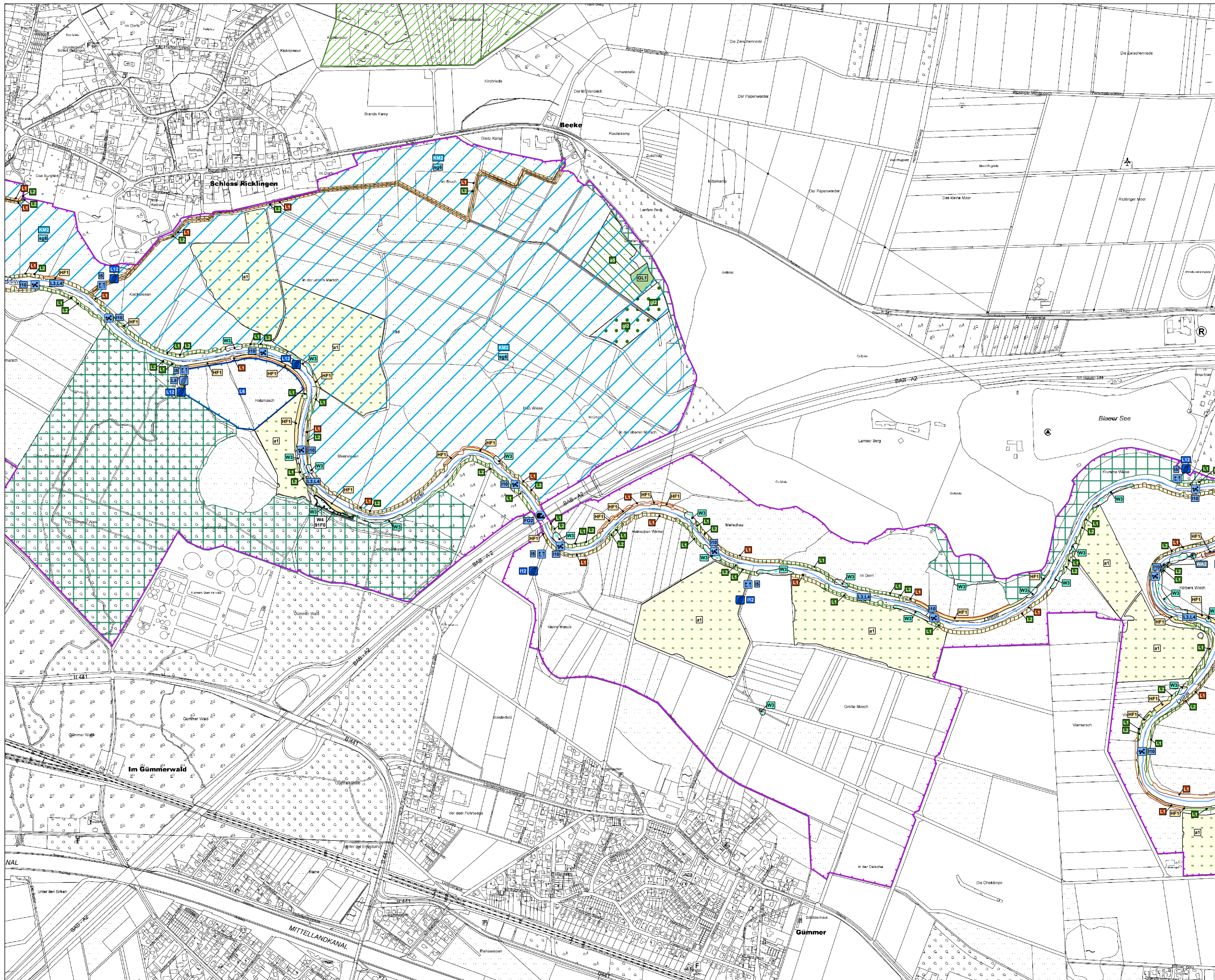
Karte 8: Maßnahmenkonzept

Auftraggeber: 	Auftragnehmer: 	
-------------------	--------------------	--

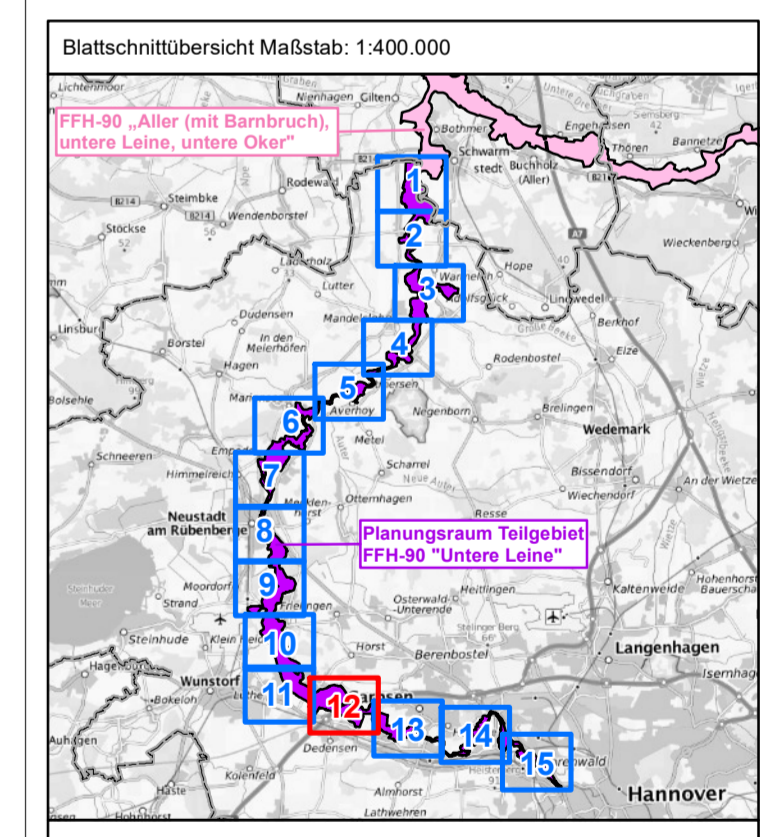


Maßstab: 1:5.000 Blatt 11 von 15 gezeichnet: Tim Brinkmann
 Hannover, den 19.08.2022 geprüft: Birthe Bürgmann

Datengrundlage:
 2018-2019 Niedersächsischer Landesbetrieb für
 Wasserwirtschaft, Küsten- und Naturschutz (NLWK)
 © 2018-2019 Landesamt für Geoinformation und
 Landesvermessung Niedersachsen (LGLN)
 2018-2022 Region Hannover – Fachbereich Umwelt
 Kartengrundlage:
 © Auszug aus den Geodaten des Landesamtes für
 Geoinformation und Landesvermessung Niedersachsen, 2019



Legende
 *siehe Karte 8: Maßnahmen Legende



© Bundesamt für Kartographie und Geodäsie 2019.
 Datenquellen: http://sg.geodatenzentrum.de/web_public/Datenquellen_TopPlus_Open.pdf

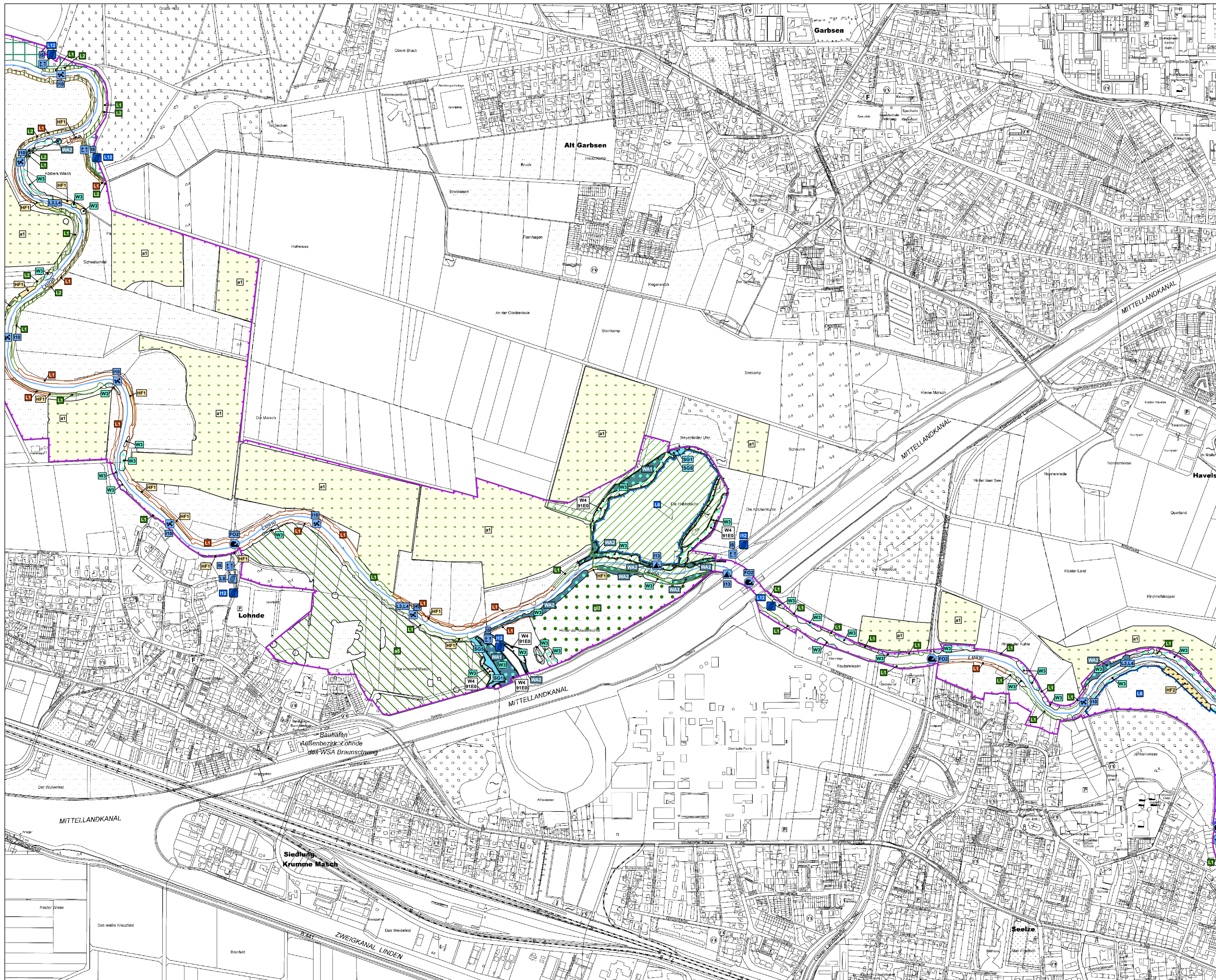
Projekt:
 Managementplan für das Teilgebiet
 „Untere Leine“ des FFH-Gebietes
 „Aller (mit Barnbruch), untere Leine,
 untere Oker“ (90 / DE 3021-331)

Karte 8: Maßnahmenkonzept

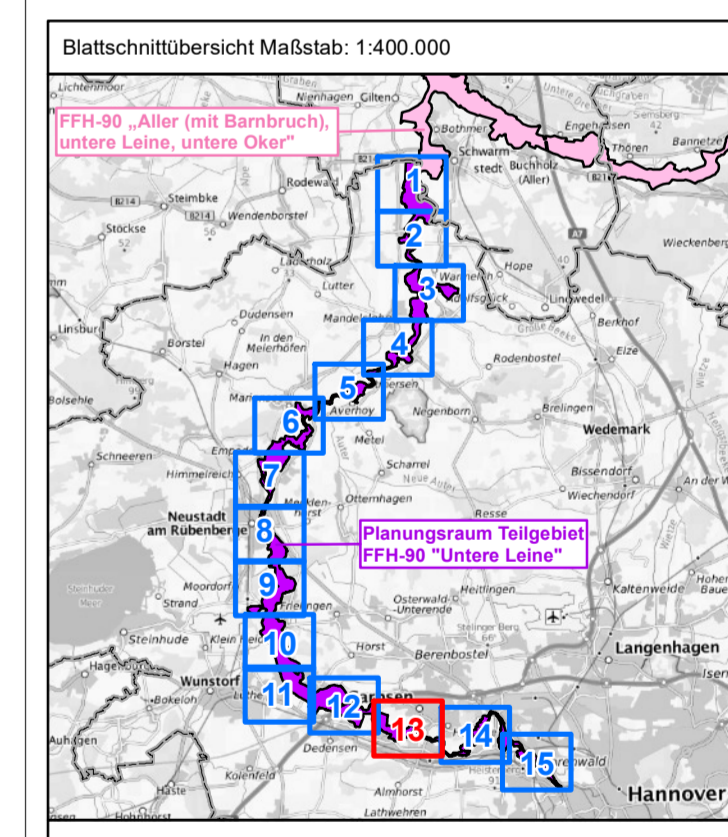
Auftraggeber: Region Hannover	Auftragnehmer: Körber Umwelttechnik Körberstraße 21 • 30771 Hannover Tel: (0511) 293 48 20 Internet: http://www.koerber.de E-Mail: info@koerber.de	 EUROPEISCHE UNION Niedersächsischer Landesbetrieb für Wasserwirtschaft, Küsten- und Naturschutz (NLWKN)
----------------------------------	--	--

Maßstab: 1:5.000 Blatt 12 von 15 gezeichnet: Tim Brinkmann
 Hannover, den 19.08.2022 geprüft: Birthe Bärghann

Datengrundlage:
 2018-2019 Niedersächsischer Landesbetrieb für Wasserwirtschaft, Küsten- und Naturschutz (NLWKN)
 © 2018-2019 Landesamt für Geoinformation und Landesvermessung Niedersachsen (LGLN)
 2018-2022 Region Hannover – Fachbereich Umwelt
 Kartengrundlage:
 © Auszug aus den Geodaten des Landesamtes für Geoinformation und Landesvermessung Niedersachsen, 2019



Legende
 *siehe Karte 8: Maßnahmen Legende




© Bundesamt für Kartographie und Geodäsie 2019.
 Datenquellen: http://gis.geodatenzentrum.de/web_public/Datenquellen_TopPlus_Open.pdf

Projekt:
 Managementplan für das Teilgebiet
 „Untere Leine“ des FFH-Gebietes
 „Aller (mit Barnbruch), untere Leine,
 untere Oker“ (90 / DE 3021-331)

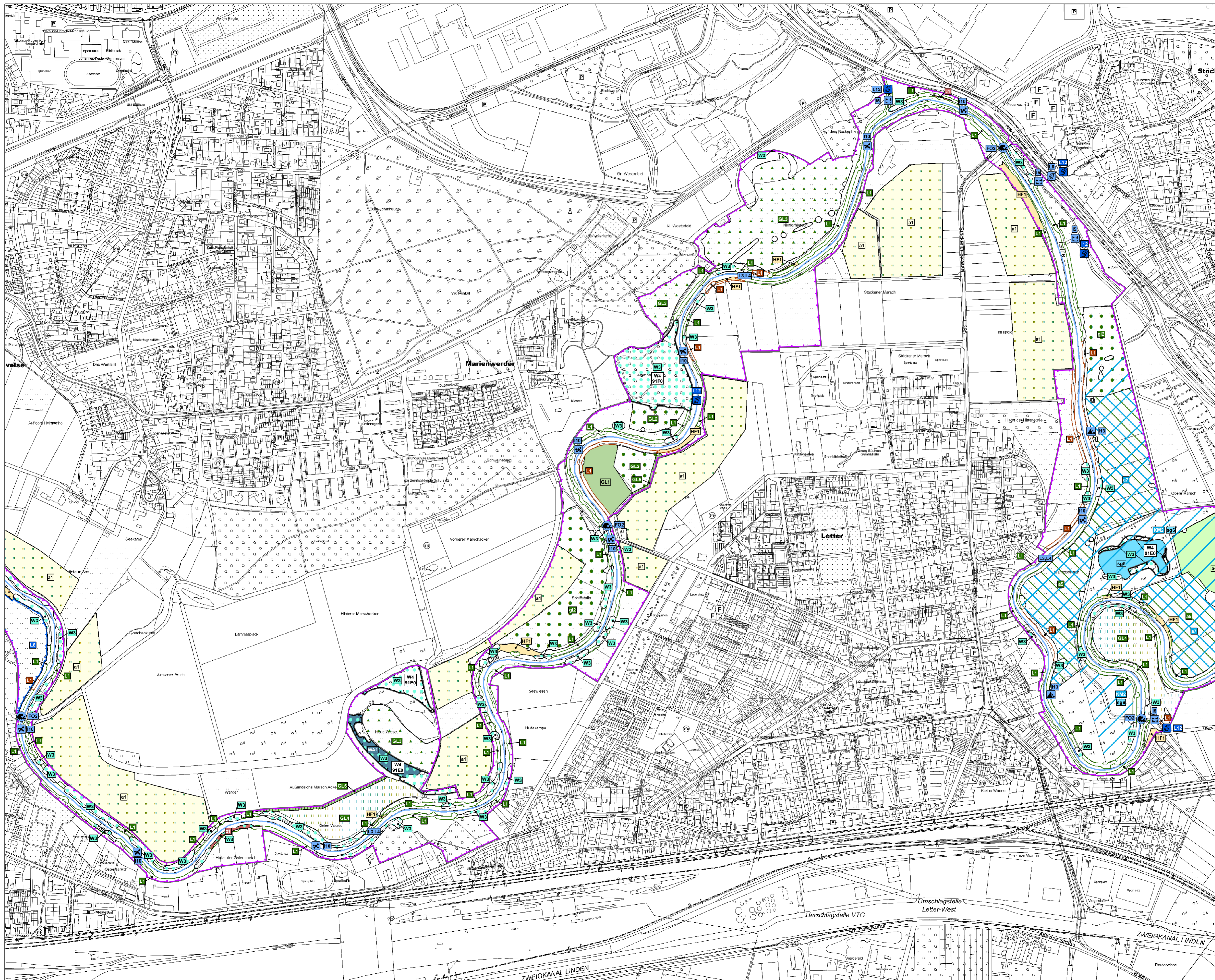
Karte 8: Maßnahmenkonzept

Auftraggeber: Region Hannover	Auftragnehmer: Kleine Dörschstraße 21 • 30771 Hannover Tel: (0511) 293 48 20 Internet: http://www.gis-niedersachsen.de E-Mail: info@gis-niedersachsen.de	 EUROPAISCHE UNION Niedersächsischer Landesbetrieb für Wasserwirtschaft, Küsten- und Naturschutz (NLWKN)
----------------------------------	---	--

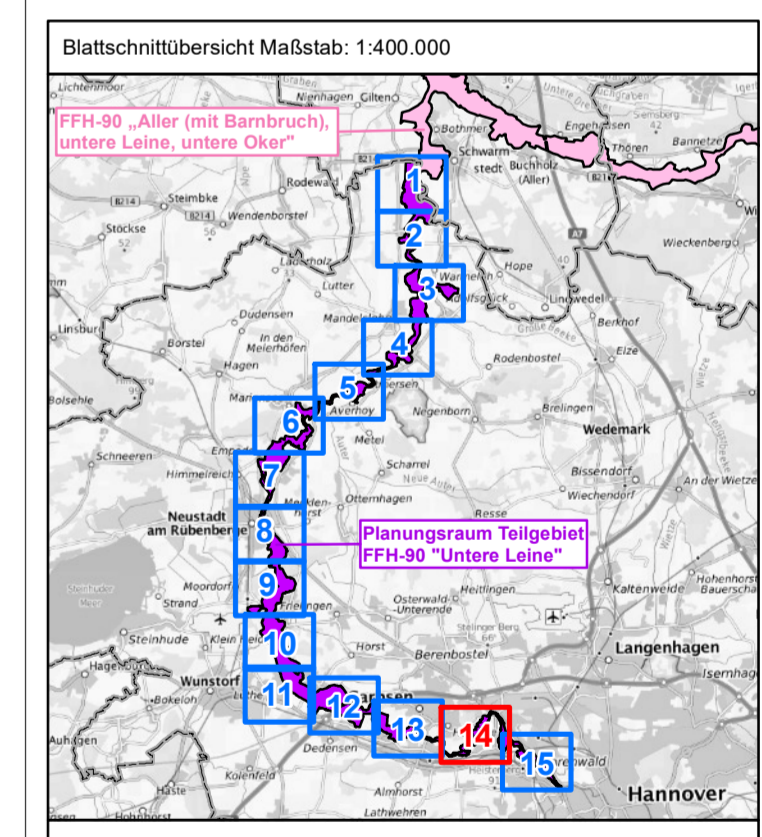


Maßstab: 1:5.000 Blatt 13 von 15 gezeichnet: Tim Brinkmann
 Hannover, den 19.08.2022 geprüft: Birthe Bürgmann

Datengrundlage:
 2018-2019 Niedersächsischer Landesbetrieb für Wasserwirtschaft, Küsten- und Naturschutz (NLWKN)
 © 2018-2019 Landesamt für Geoinformation und Landesvermessung Niedersachsen (LGLN)
 2018-2022 Region Hannover – Fachbereich Umwelt
 Kartengrundlage:
 © Auszug aus den Geodaten des Landesamtes für Geoinformation und Landesvermessung Niedersachsen, 2019



Legende
 *siehe Karte 8: Maßnahmen Legende



© Bundesamt für Kartographie und Geodäsie 2019.
 Datenquellen: http://sg.geodatenzentrum.de/web_public/Datenquellen_TopPlus_Open.pdf

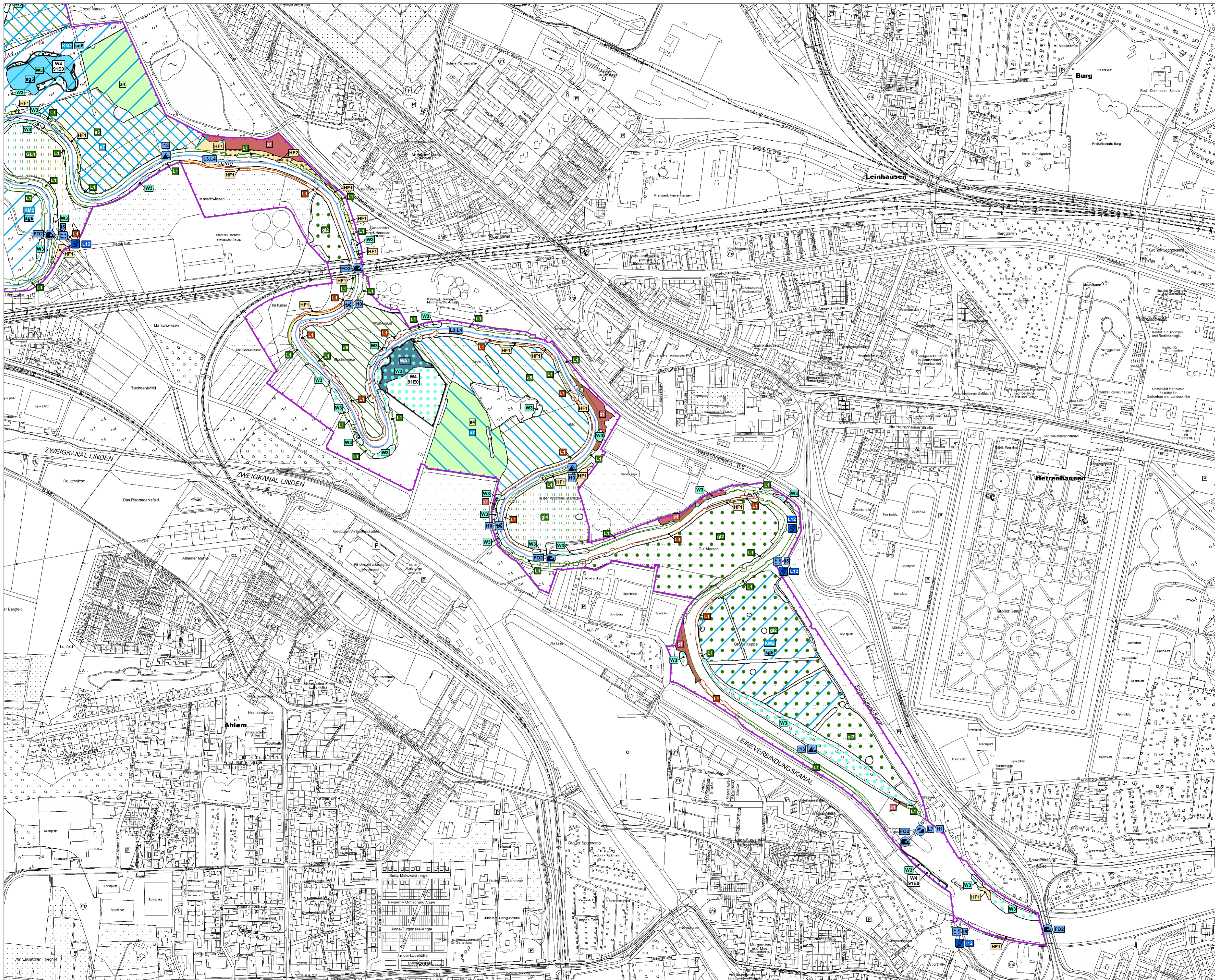
Projekt:
 Managementplan für das Teilgebiet
 „Untere Leine“ des FFH-Gebietes
 „Aller (mit Barnbruch), untere Leine,
 untere Oker“ (90 / DE 3021-331)

Karte 8: Maßnahmenkonzept

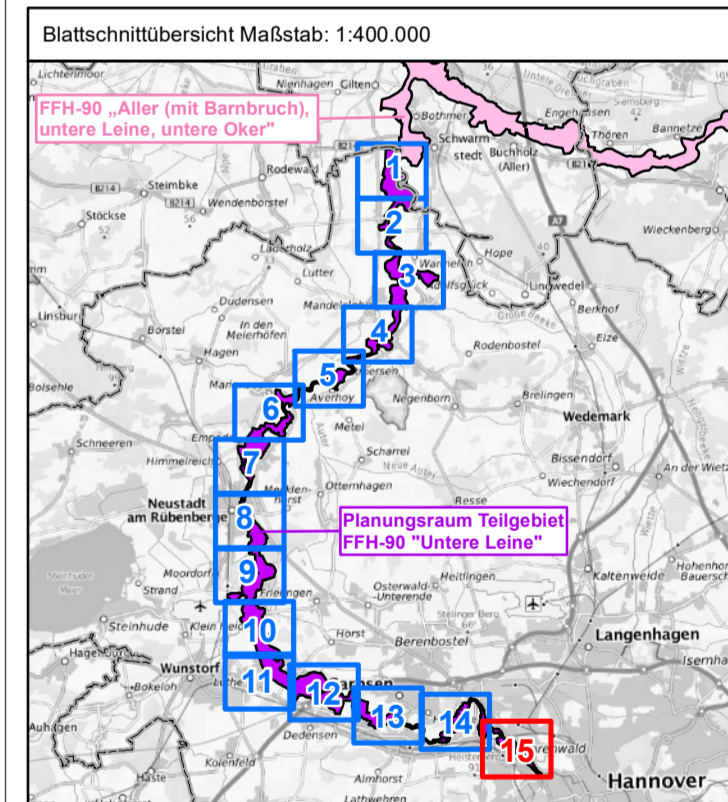
Auftraggeber: Region Hannover	Auftragnehmer: Name: Osterstraße 21 • 30771 Hannover Tel: (0511) 293 48 20 Internet: http://www.gisplanpage.de E-Mail: info@gisplanpage.de	 EUROPÄISCHE UNION LEADER ARBEITEN Regionaler Entwicklungsfonds
----------------------------------	---	--

Maßstab: 1:5.000 Blatt 14 von 15 gezeichnet: Tim Brinkmann
 Hannover, den 19.08.2022 geprüft: Birthe Bürgmann

Datengrundlage:
 2018-2019 Niedersächsischer Landesbetrieb für
 Wasserwirtschaft, Küsten- und Naturschutz (NLWK)
 © 2018-2019 Landesamt für Geoinformation und
 Landesvermessung Niedersachsen (LGLN)
 2018-2022 Region Hannover – Fachbereich Umwelt
 Kartengrundlage:
 © Auszug aus den Geodaten des Landesamtes für
 Geoinformation und Landesvermessung Niedersachsen, 2019



Legende
*siehe Karte 8: Maßnahmen Legende



© Bundesamt für Kartographie und Geodäsie 2019.
Datenquellen: http://gis.geodatenzentrum.de/web_public/Datenquellen_TopPlus_Open.pdf

Projekt:
Managementplan für das Teilgebiet
„Untere Leine“ des FFH-Gebietes
„Aller (mit Barnbruch), untere Leine,
untere Oker“ (90 / DE 3021-331)

Karte 8: Maßnahmenkonzept

Auftraggeber: Region Hannover	Auftragnehmer: Klein Diederichs 21 • 30771 Hannover Tel: (0511) 293 48 20 Internet: www.klein-diederichs.de E-Mail: info@klein-diederichs.de	EUROPAISCHE UNION European Regional Development Fund
----------------------------------	---	---

Maßstab: 1:5.000	Blatt 15 von 15	gezeichnet: Tim Brinkmann
Hannover, den 19.08.2022	geprüft: Birthe Bürgmann	

Datengrundlage:
2018-2019 Niedersächsischer Landesbetrieb für
Wasserwirtschaft, Küsten- und Naturschutz (NLWK)
© 2018-2019 Landesamt für Geoinformation und
Landesvermessung Niedersachsen (LGLN)
2018-2022 Region Hannover – Fachbereich Umwelt
Kartengrundlage:
© Auszug aus den Geodaten des Landesamtes für
Geoinformation und Landesvermessung Niedersachsen, 2019

