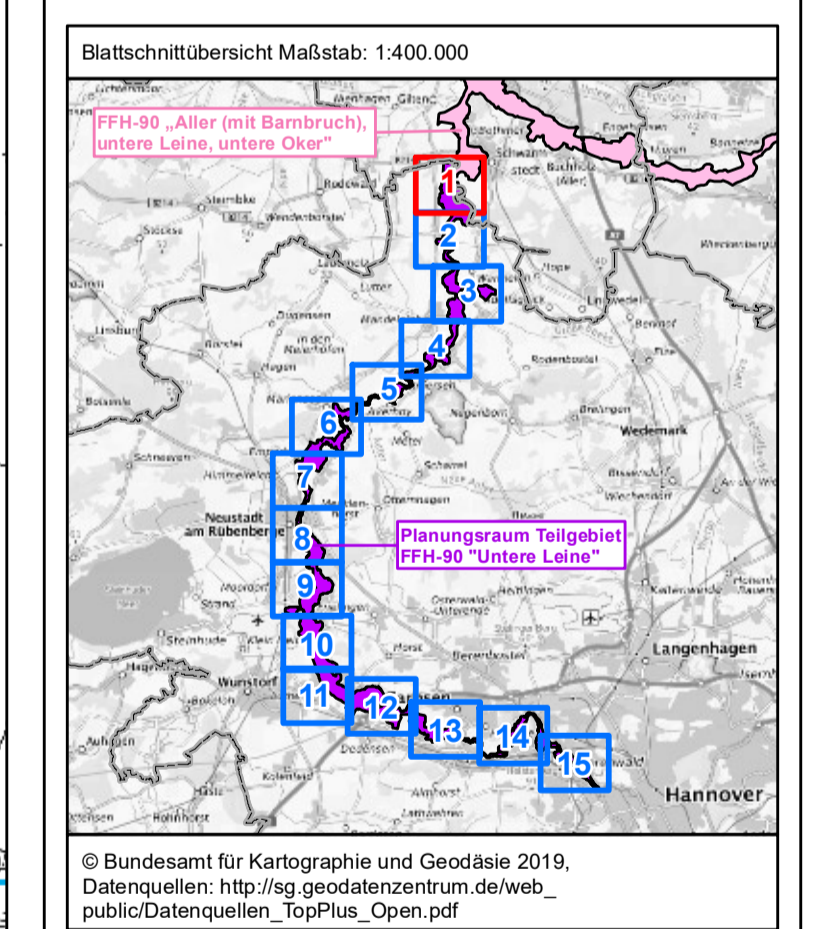


- Planungsraum**
- FFH-90 Teilgebiet "Untere Leine"
- Schutzgebiete**
- Naturschutzgebiete (Auswahl)
  - Landschaftsschutzgebiete (Auswahl)
  - Naturpark Steinhuder Meer
  - Überschwemmungsgebiete, dargestellt sind vorläufig gesicherte und festgesetzte ÜSG
- Flächeneigentümer**
- Bund
  - Gemeinde-Stadt
  - Land Niedersachsen
  - Niedersächsische Landesforsten
  - Sonstige öffentliche Flächeneigentümer
  - Region Hannover
  - Unterhaltungsverband
  - Wasser-Boden-Verband
  - privat (innerhalb des FFH-Gebiets)
  - Naturschutzflächen des Landes Niedersachsen
- Verwaltungszuständigkeiten**
- Gemeindegrenzen
  - Landkreisgrenzen



**Projekt:**  
 Managementplan für das Teilgebiet „Untere Leine“ des FFH-Gebietes „Aller (mit Barnbruch), untere Leine, untere Oker“ (90 / DE 3021-331)

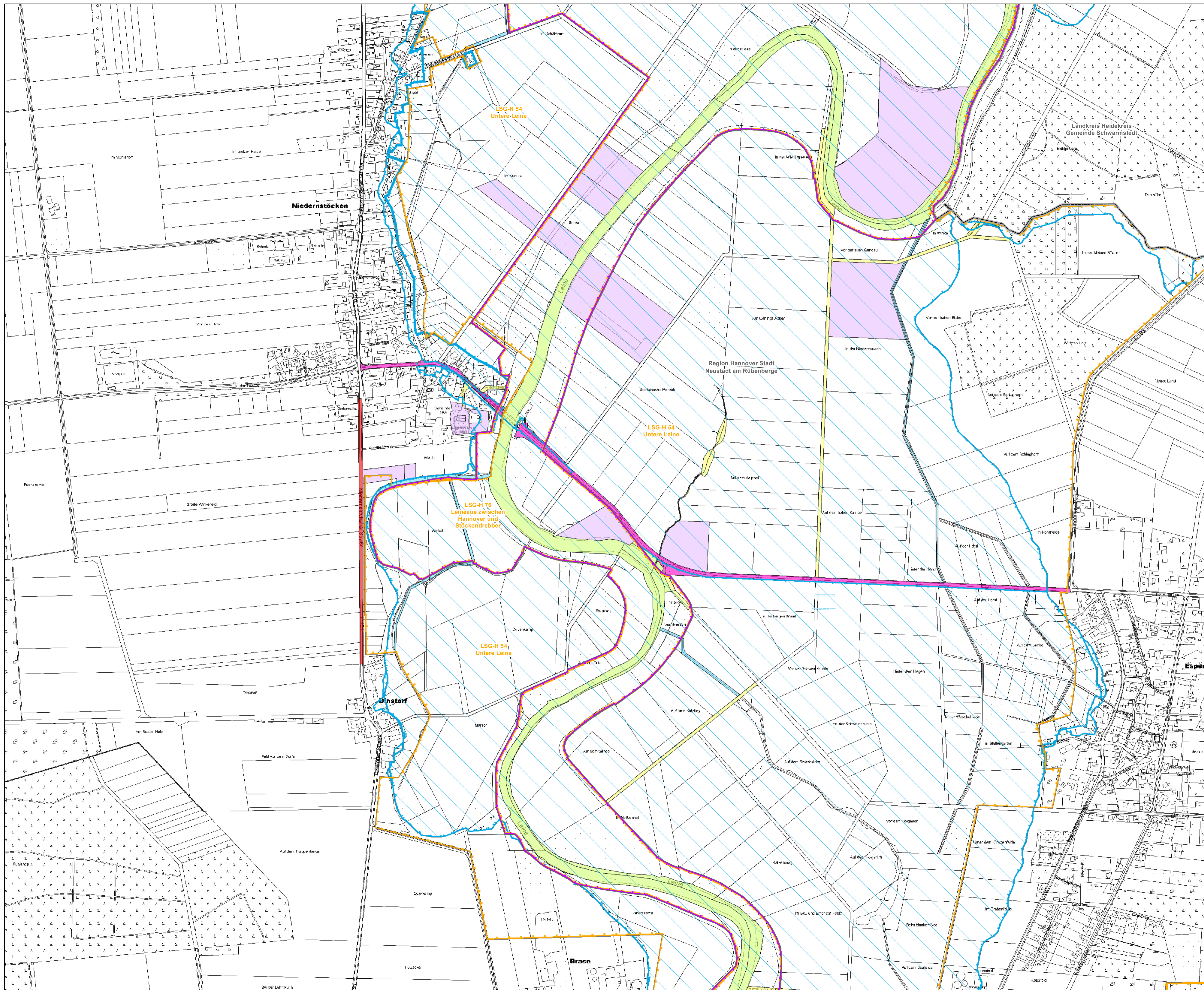
**Karte 5a: Eigentumsituation**

Auftraggeber: 	Auftragnehmer:  Hannoversche Straße 21 • 30171 Hannover Tel. 0511 253 68 20 Internet: <a href="http://www.gisplanung.de">www.gisplanung.de</a> E-Mail: <a href="mailto:info@gisplanung.de">info@gisplanung.de</a>	
-------------------	--	--

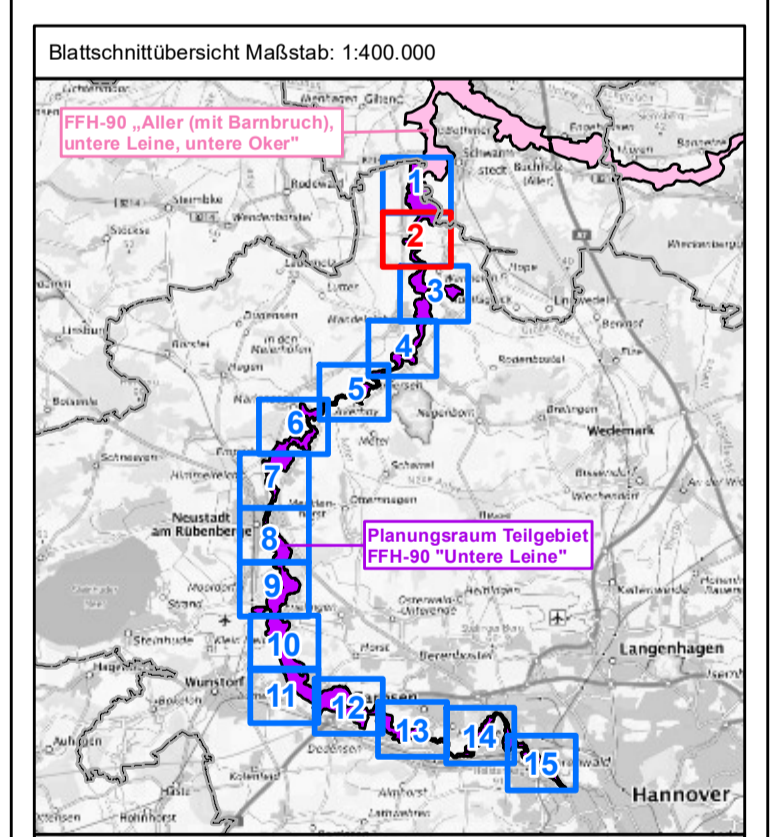
Maßstab: 1:5.000 Blatt 1 von 15 gezeichnet: Tim Brinkmann  
 Hannover, den 19.08.2022 geprüft: Birthe Börgmann

**Datengrundlage:**  
 2018-2019 Niedersächsischer Landesbetrieb für Wasserwirtschaft, Küsten- und Naturschutz (NLWKN)  
 © 2018-2019 Auszug aus den Geodaten des Landesamtes für Geoinformation und Landesvermessung Niedersachsen  
 2018-2022 Region Hannover – Fachbereich Umwelt

**Kartengrundlage:**  
 © Auszug aus den Geodaten des Landesamtes für Geoinformation und Landesvermessung Niedersachsen, 2019



- Planungsraum**
- FFH-90 Teilgebiet "Untere Leine"
- Schutzgebiete**
- Naturschutzgebiete (Auswahl)
  - Landschaftsschutzgebiete (Auswahl)
  - Naturpark Steinhuder Meer
  - Überschwemmungsgebiete, dargestellt sind vorläufig gesicherte und festgesetzte ÜSG
- Flächeneigentümer**
- Bund
  - Gemeinde-Stadt
  - Land Niedersachsen
  - Niedersächsische Landesforsten
  - Sonstige öffentliche Flächeneigentümer
  - Region Hannover
  - Unterhaltungsverband
  - Wasser-Boden-Verband
  - privat (innerhalb des FFH-Gebiets)
  - Naturschutzflächen des Landes Niedersachsen
- Verwaltungszuständigkeiten**
- Gemeindegrenzen
  - Landkreisgrenzen



**Projekt:**  
 Managementplan für das Teilgebiet „Untere Leine“ des FFH-Gebietes „Aller (mit Barnbruch), untere Leine, untere Oker“ (90 / DE 3021-331)

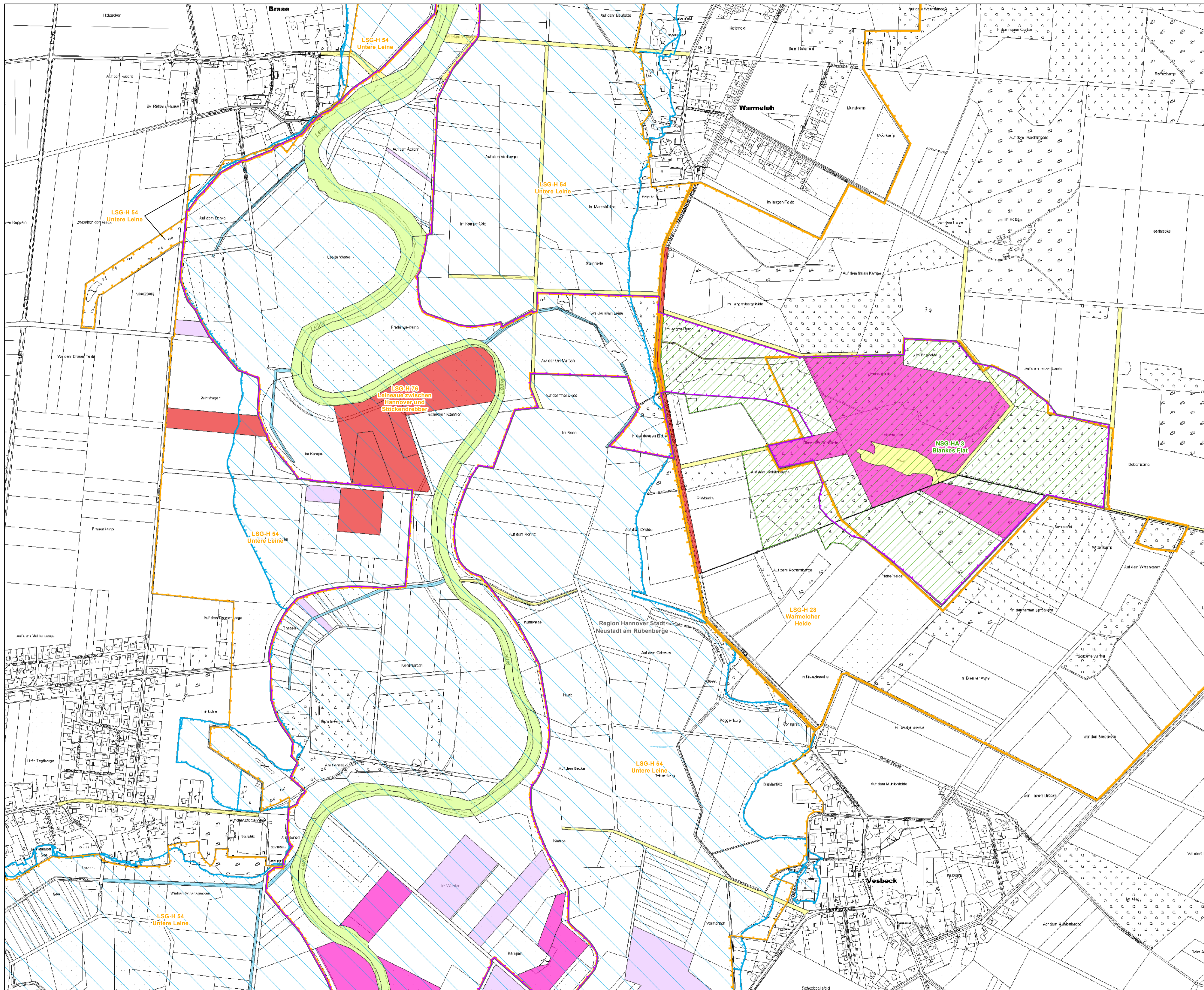
**Karte 5a: Eigentumsituation**

Auftraggeber: Region Hannover	Auftragnehmer: Helm-Geographische 21 30171 Hannover Tel: 0511 263 68 20 Internet: <a href="http://www.gisplanung.de">www.gisplanung.de</a> E-Mail: <a href="mailto:info@gisplanung.de">info@gisplanung.de</a>	
----------------------------------	---	--

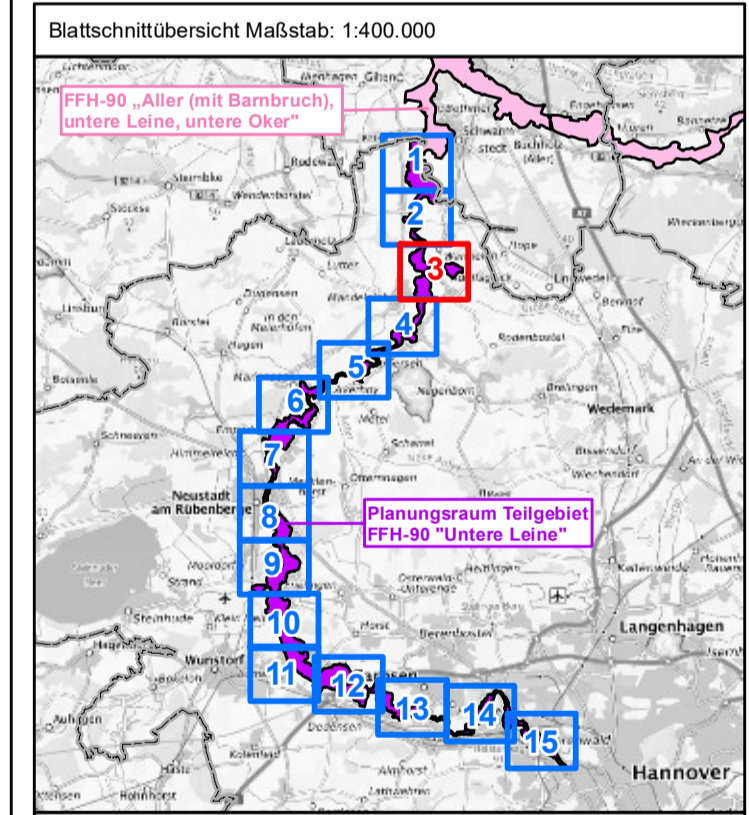
Maßstab: 1:5.000 Blatt 2 von 15 gezeichnet: Tim Brinkmann  
 Hannover, den 19.08.2022 geprüft: Birthe Börgmann

**Datengrundlage:**  
 2018-2019 Niedersächsischer Landesbetrieb für Wasserwirtschaft, Küsten- und Naturschutz (NLWK)  
 © 2018-2019 Auszug aus den Geodaten des Landesamtes für Geoinformation und Landesvermessung Niedersachsen  
 2018-2022 Region Hannover – Fachbereich Umwelt

**Kartengrundlage:**  
 © Auszug aus den Geodaten des Landesamtes für Geoinformation und Landesvermessung Niedersachsen, 2019



- Planungsraum**
- FFH-90 Teilgebiet "Untere Leine"
- Schutzgebiete**
- Naturschutzgebiete (Auswahl)
  - Landschaftsschutzgebiete (Auswahl)
  - Naturpark Steinhuder Meer
  - Überschwemmungsgebiete, dargestellt sind vorläufig gesicherte und festgesetzte ÜSG
- Flächeneigentümer**
- Bund
  - Gemeinde-Stadt
  - Land Niedersachsen
  - Niedersächsische Landesforsten
  - Sonstige öffentliche Flächeneigentümer
  - Region Hannover
  - Unterhaltungsverband
  - Wasser-Boden-Verband
  - privat (innerhalb des FFH-Gebiets)
  - Naturschutzflächen des Landes Niedersachsen
- Verwaltungszuständigkeiten**
- Gemeindegrenzen
  - Landkreisgrenzen



© Bundesamt für Kartographie und Geodäsie 2019.  
 Datenquellen: [http://sg.geodatenzentrum.de/web\\_public/Datenquellen\\_TopPlus\\_Open.pdf](http://sg.geodatenzentrum.de/web_public/Datenquellen_TopPlus_Open.pdf)

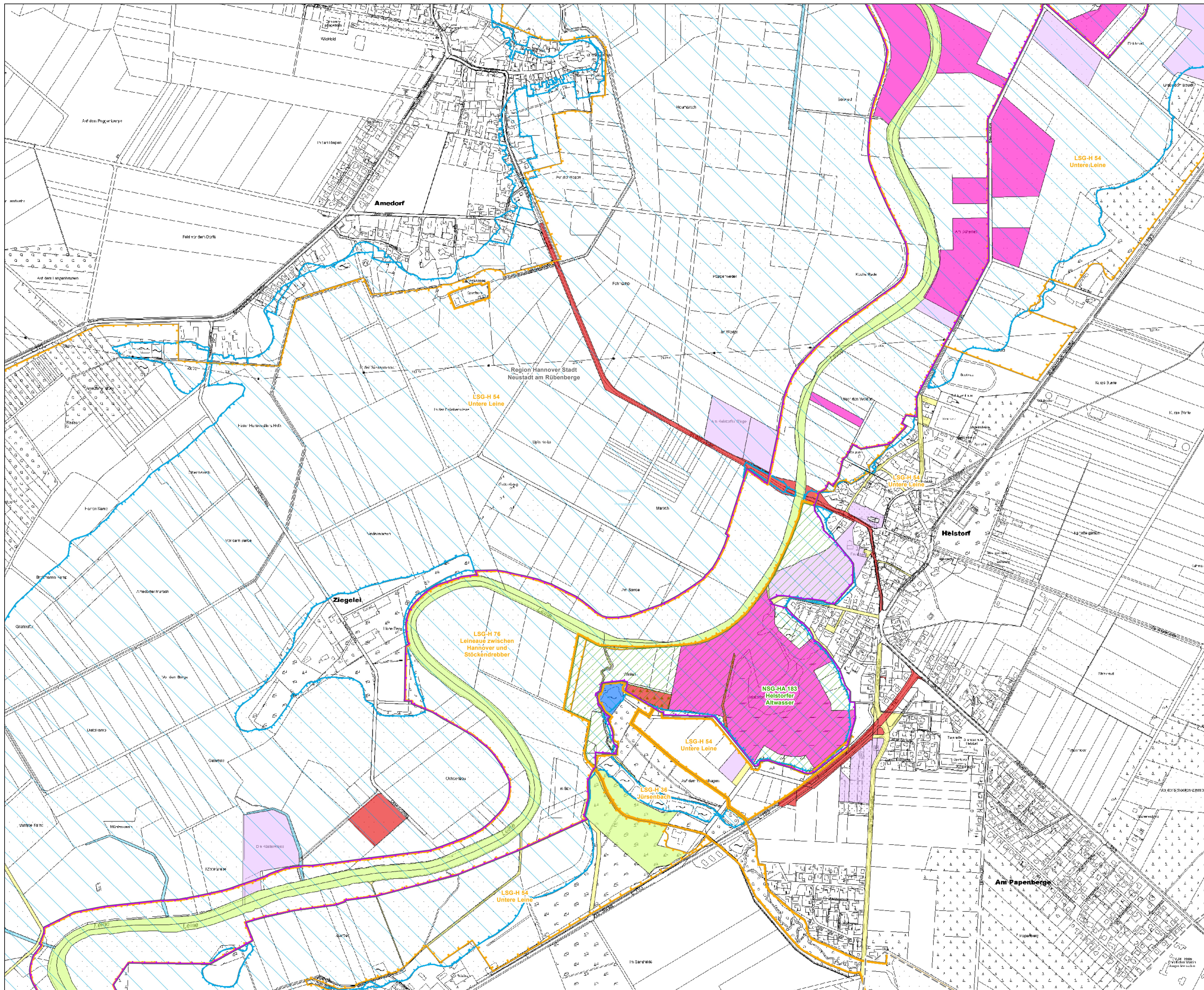
**Projekt:**  
 Managementplan für das Teilgebiet „Untere Leine“ des FFH-Gebietes „Aller (mit Barnbruch), untere Leine, untere Oker“ (90 / DE 3021-331)

**Karte 5a: Eigentumssituation**

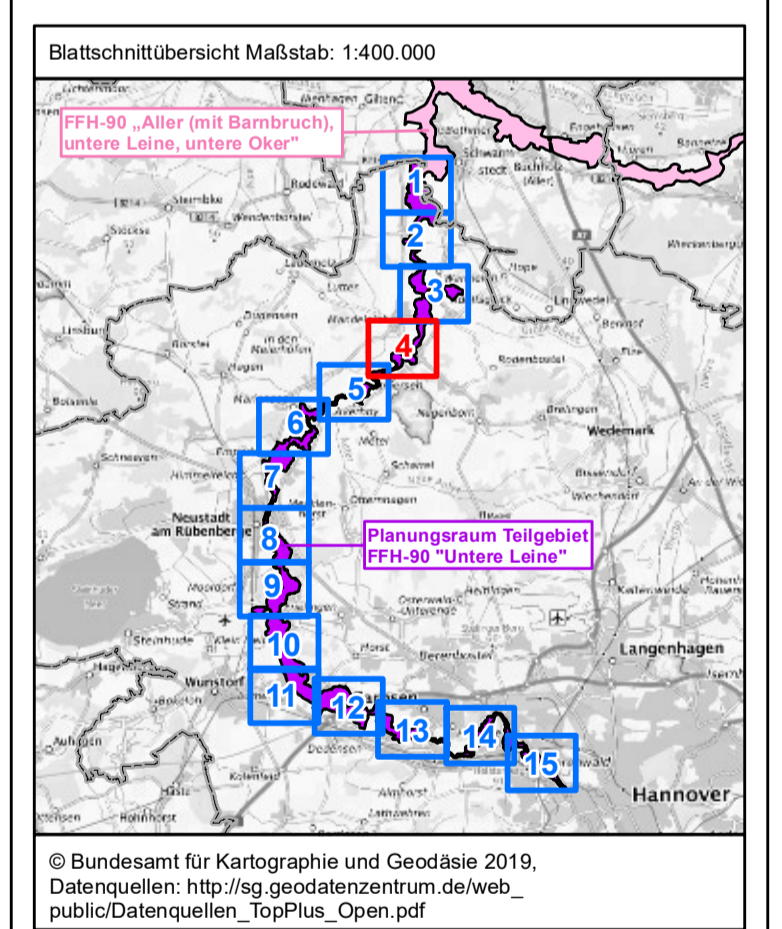
Auftraggeber: Region Hannover	Auftragnehmer: Hanna Dienstleistungen Tel: 0511 253 68 20 Internet: <a href="http://www.gisplanung.de">www.gisplanung.de</a> E-Mail: <a href="mailto:info@gisplanung.de">info@gisplanung.de</a>	
----------------------------------	---	--

Maßstab: 1:5.000 Blatt 3 von 15 gezeichnet: Tim Brinkmann  
 Hannover, den 19.08.2022 geprüft: Birthe Börgmann

Datengrundlage:  
 2018-2019 Niedersächsischer Landesbetrieb für Wasserwirtschaft, Küsten- und Naturschutz (NLWKN)  
 © 2018-2019 Auszug aus den Geodaten des Landesamtes für Geoinformation und Landesvermessung Niedersachsen 2018-2022 Region Hannover – Fachbereich Umwelt  
 Kartengrundlage:  
 © Auszug aus den Geodaten des Landesamtes für Geoinformation und Landesvermessung Niedersachsen, 2019



- Planungsraum**
- FFH-90 Teilgebiet "Untere Leine"
- Schutzgebiete**
- Naturschutzgebiete (Auswahl)
  - Landschaftsschutzgebiete (Auswahl)
  - Naturpark Steinhuder Meer
  - Überschwemmungsgebiete, dargestellt sind vorläufig gesicherte und festgesetzte ÜSG
- Flächeneigentümer**
- Bund
  - Gemeinde-Stadt
  - Land Niedersachsen
  - Niedersächsische Landesforsten
  - Sonstige öffentliche Flächeneigentümer
  - Region Hannover
  - Unterhaltungsverband
  - Wasser-Boden-Verband
  - privat (innerhalb des FFH-Gebiets)
  - Naturschutzflächen des Landes Niedersachsen
- Verwaltungszuständigkeiten**
- Gemeindegrenzen
  - Landkreisgrenzen



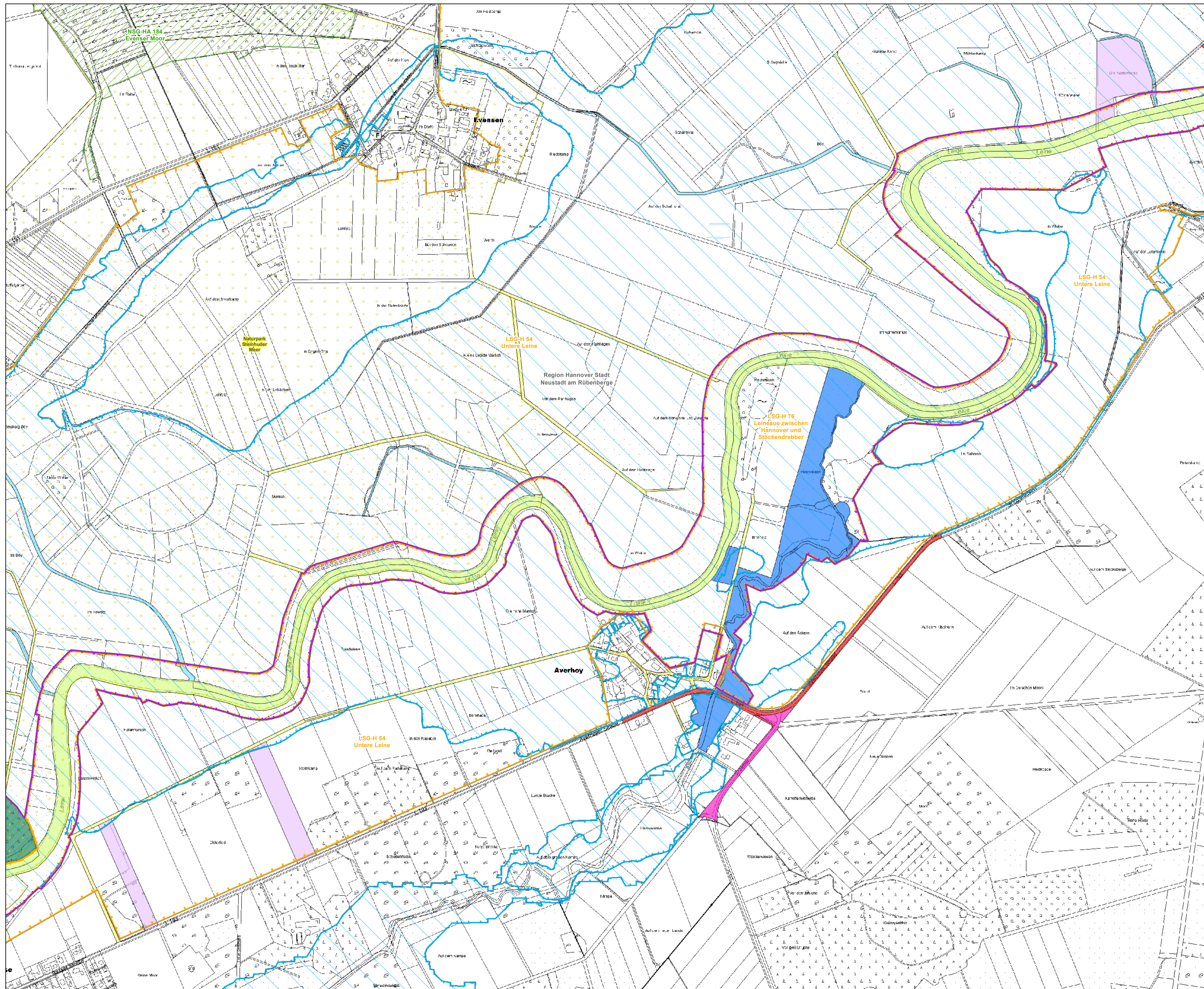
**Projekt:**  
**Managementplan für das Teilgebiet „Untere Leine“ des FFH-Gebietes „Aller (mit Barnbruch), untere Leine, untere Oker“ (90 / DE 3021-331)**

**Karte 5a: Eigentumsituation**

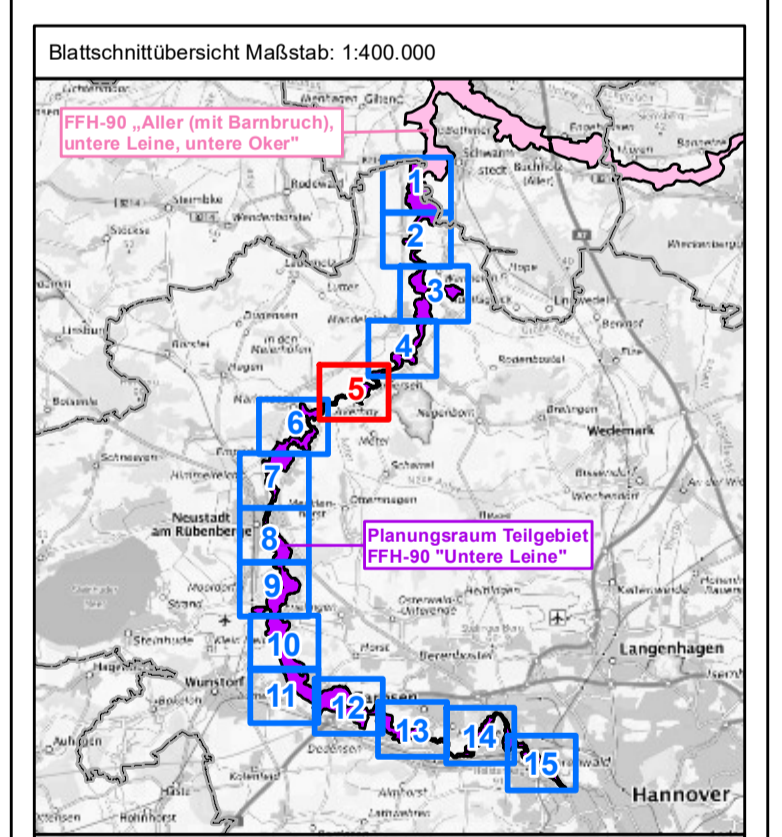
Auftraggeber: 	Auftragnehmer: 	
-------------------	--------------------	--

Maßstab: 1:5.000 Blatt 4 von 15	gezeichnet: Tim Brinkmann
Hannover, den 19.08.2022	geprüft: Birthe Börgmann

**Datengrundlage:**  
 2018-2019 Niedersächsischer Landesbetrieb für Wasserwirtschaft, Küsten- und Naturschutz (NLWKN)  
 © 2018-2019 Auszug aus den Geodaten des Landesamtes für Geoinformation und Landesvermessung Niedersachsen  
 2018-2022 Region Hannover – Fachbereich Umwelt  
**Kartengrundlage:**  
 © Auszug aus den Geodaten des Landesamtes für Geoinformation und Landesvermessung Niedersachsen, 2019



- Planungsraum**
- FFH-90 Teilgebiet "Untere Leine"
- Schutzgebiete**
- Naturschutzgebiete (Auswahl)
  - Landschaftsschutzgebiete (Auswahl)
  - Naturpark Steinhuder Meer
  - Überschwemmungsgebiete, dargestellt sind vorläufig gesicherte und festgesetzte ÜSG
- Flächeneigentümer**
- Bund
  - Gemeinde-Stadt
  - Land Niedersachsen
  - Niedersächsische Landesforsten
  - Sonstige öffentliche Flächeneigentümer
  - Region Hannover
  - Unterhaltungsverband
  - Wasser-Boden-Verband
  - privat (innerhalb des FFH-Gebiets)
  - Naturschutzflächen des Landes Niedersachsen
- Verwaltungszuständigkeiten**
- Gemeindegrenzen
  - Landkreisgrenzen



**Projekt:**  
**Managementplan für das Teilgebiet „Untere Leine“ des FFH-Gebietes „Aller (mit Barnbruch), untere Leine, untere Oker“ (90 / DE 3021-331)**

**Karte 5a: Eigentumssituation**

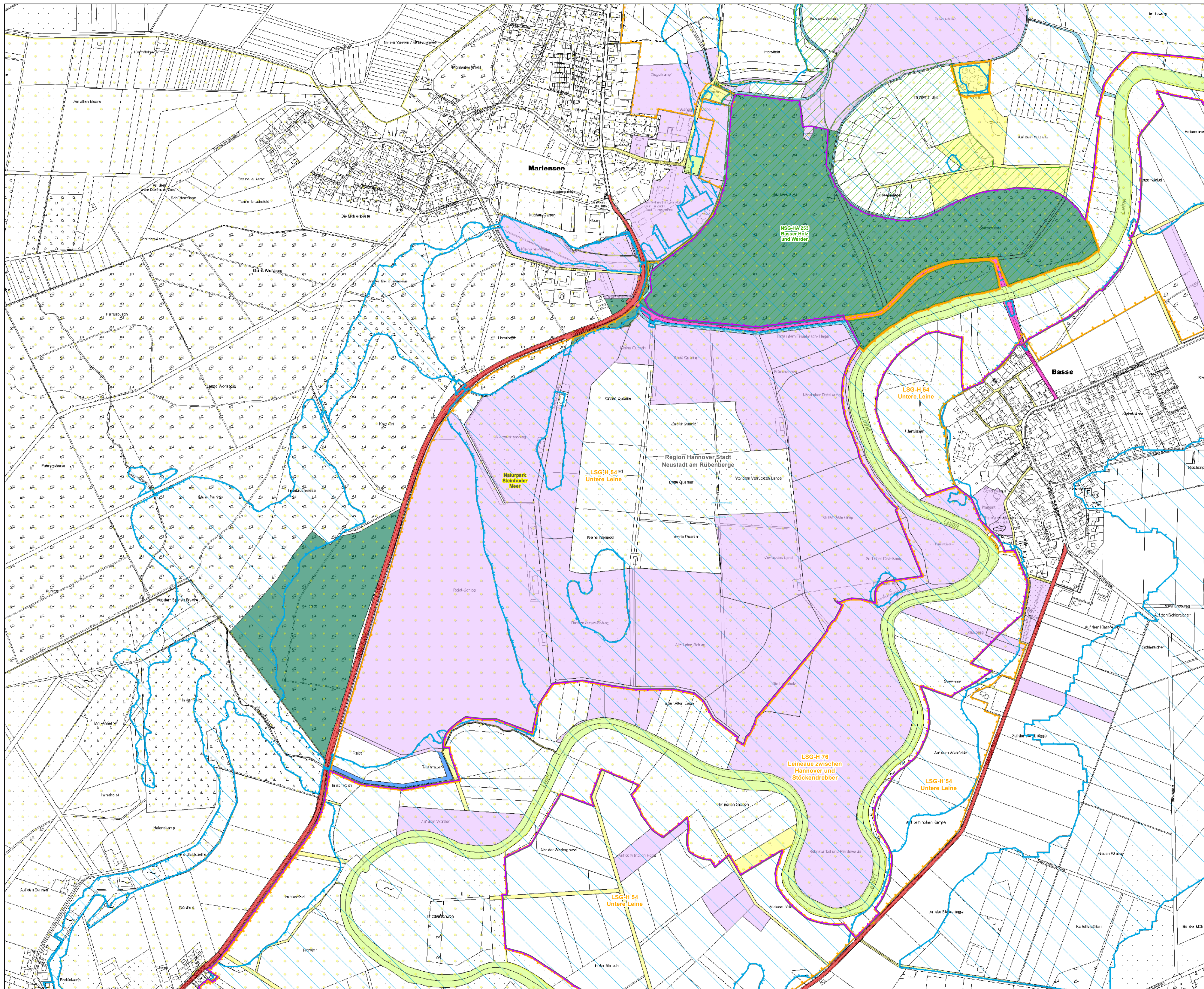
Auftraggeber: Region Hannover

Auftragnehmer: HANNOVERSCHE FORSTEN  
 HANNOVERSCHE FORSTEN  
 Heine-Devesede 21 • 30171 Hannover  
 Tel: 0511 253 68 20  
 Internet: [www.hfgforst.de](http://www.hfgforst.de)  
 E-Mail: [info@hfgforst.de](mailto:info@hfgforst.de)

EUROPÄISCHE UNION  
 Förderprogramm: NATIONALER WETTBEWERBS- UND INNOVATIONEN-FONDS  
 LEADER

Maßstab: 1:5.000 Blatt 5 von 15 gezeichnet: Tim Brinkmann  
 Hannover, den 19.08.2022 geprüft: Birthe Börgmann

Datengrundlage:  
 2018-2019 Niedersächsischer Landesbetrieb für Wasserwirtschaft, Küsten- und Naturschutz (NLWK)  
 © 2018-2019 Auszug aus den Geodaten des Landesamtes für Geoinformation und Landesvermessung Niedersachsen  
 2018-2022 Region Hannover – Fachbereich Umwelt  
 Kartengrundlage:  
 © Auszug aus den Geodaten des Landesamtes für Geoinformation und Landesvermessung Niedersachsen, 2019



**Planungsraum**

FFH-90 Teilgebiet "Untere Leine"

**Schutzgebiete**

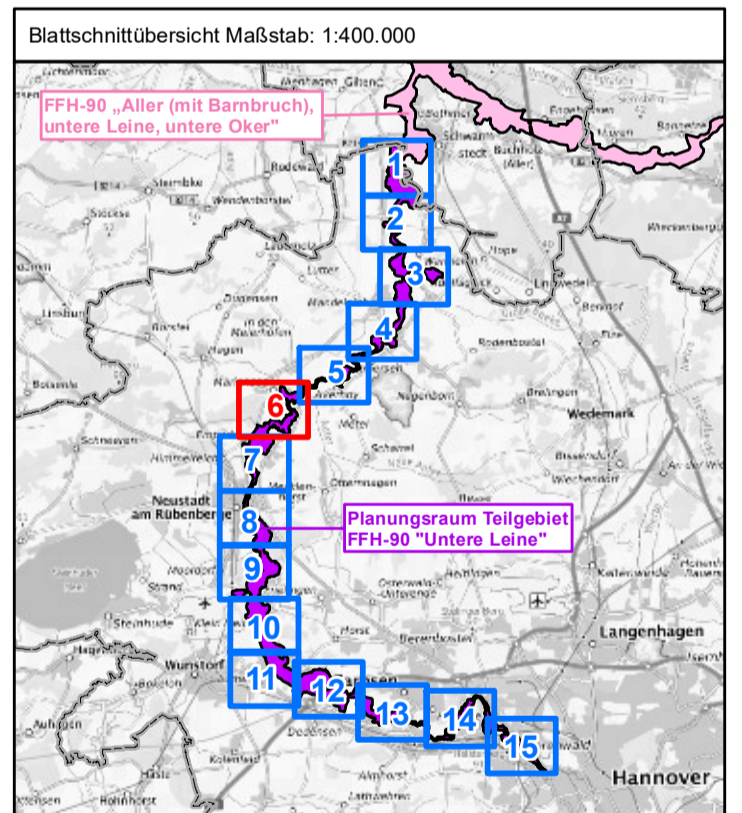
- Naturschutzgebiete (Auswahl)
- Landschaftsschutzgebiete (Auswahl)
- Naturpark Steinhuder Meer
- Überschwemmungsgebiete, dargestellt sind vorläufig gesicherte und festgesetzte ÜSG

**Flächeneigentümer**

- Bund
- Gemeinde-Stadt
- Land Niedersachsen
- Niedersächsische Landesforsten
- Sonstige öffentliche Flächeneigentümer
- Region Hannover
- Unterhaltungsverband
- Wasser-Boden-Verband
- privat (innerhalb des FFH-Gebiets)
- Naturschutzflächen des Landes Niedersachsen

**Verwaltungszuständigkeiten**

- Gemeindegrenzen
- Landkreisgrenzen



© Bundesamt für Kartographie und Geodäsie 2019.  
 Datenquellen: [http://sg.geodatenzentrum.de/web\\_public/Datenquellen\\_TopPlus\\_Open.pdf](http://sg.geodatenzentrum.de/web_public/Datenquellen_TopPlus_Open.pdf)

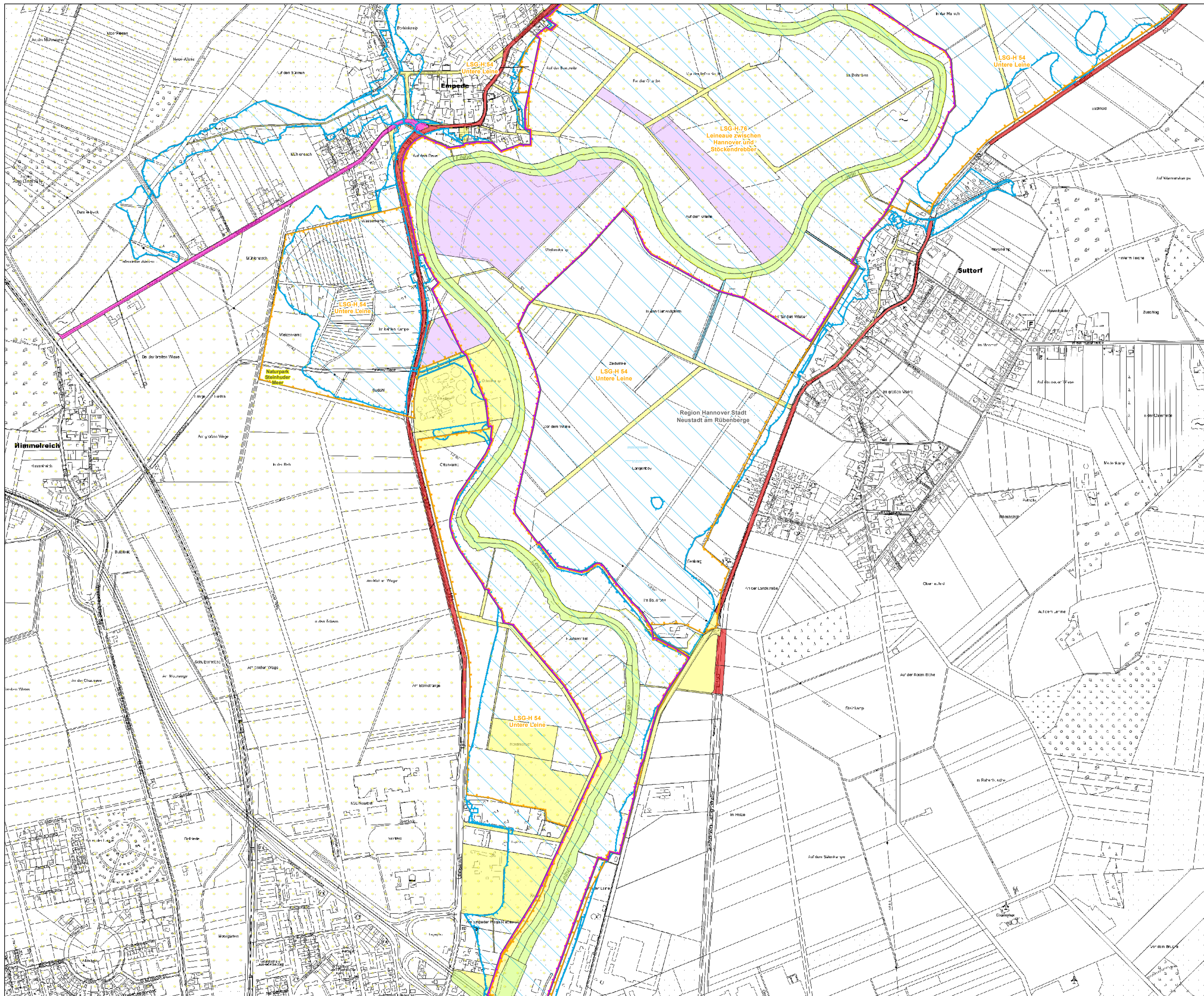
**Projekt:**  
 Managementplan für das Teilgebiet „Untere Leine“ des FFH-Gebietes „Aller (mit Barnbruch), untere Leine, untere Oker“ (90 / DE 3021-331)

**Karte 5a: Eigentumsituation**

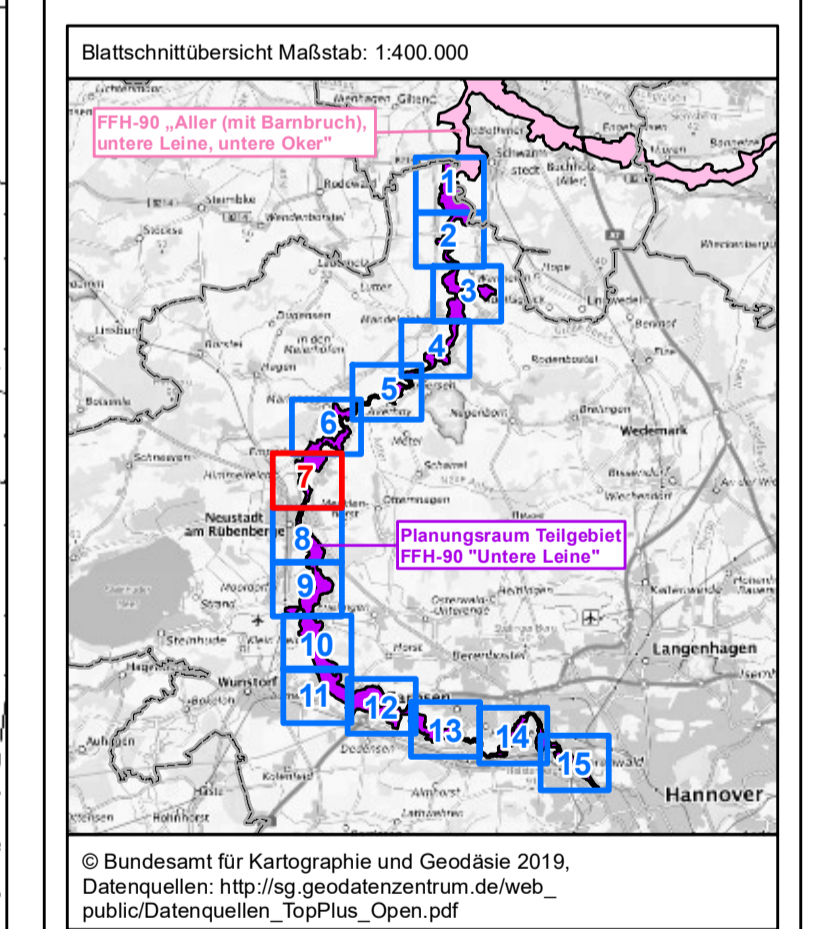
Region Hannover	Hanna Oetzelstraße 21 • 30171 Hannover Tel. 0511 253 68 20 Internet: <a href="http://www.regionhannover.de">www.regionhannover.de</a> E-Mail: <a href="mailto:info@regionhannover.de">info@regionhannover.de</a>	EUROPAISCHE UNION Geoinformationssysteme

Maßstab: 1:5.000 Blatt 6 von 15 gezeichnet: Tim Brinkmann  
 Hannover, den 19.08.2022 geprüft: Birthe Börgmann

**Datengrundlage:**  
 2018-2019 Niedersächsischer Landesbetrieb für Wasserwirtschaft, Küsten- und Naturschutz (NLWKN)  
 © 2018-2019 Auszug aus den Geodaten des Landesamtes für Geoinformation und Landesvermessung Niedersachsen  
 2018-2022 Region Hannover – Fachbereich Umwelt  
**Kartengrundlage:**  
 © Auszug aus den Geodaten des Landesamtes für Geoinformation und Landesvermessung Niedersachsen, 2019



- Planungsraum**
- FFH-90 Teilgebiet "Untere Leine"
- Schutzgebiete**
- Naturschutzgebiete (Auswahl)
  - Landschaftsschutzgebiete (Auswahl)
  - Naturpark Steinhuder Meer
  - Überschwemmungsgebiete, dargestellt sind vorläufig gesicherte und festgesetzte ÜSG
- Flächeneigentümer**
- Bund
  - Gemeinde-Stadt
  - Land Niedersachsen
  - Niedersächsische Landesforsten
  - Sonstige öffentliche Flächeneigentümer
  - Region Hannover
  - Unterhaltungsverband
  - Wasser-Boden-Verband
  - privat (innerhalb des FFH-Gebiets)
  - Naturschutzflächen des Landes Niedersachsen
- Verwaltungszuständigkeiten**
- Gemeindegrenzen
  - Landkreisgrenzen



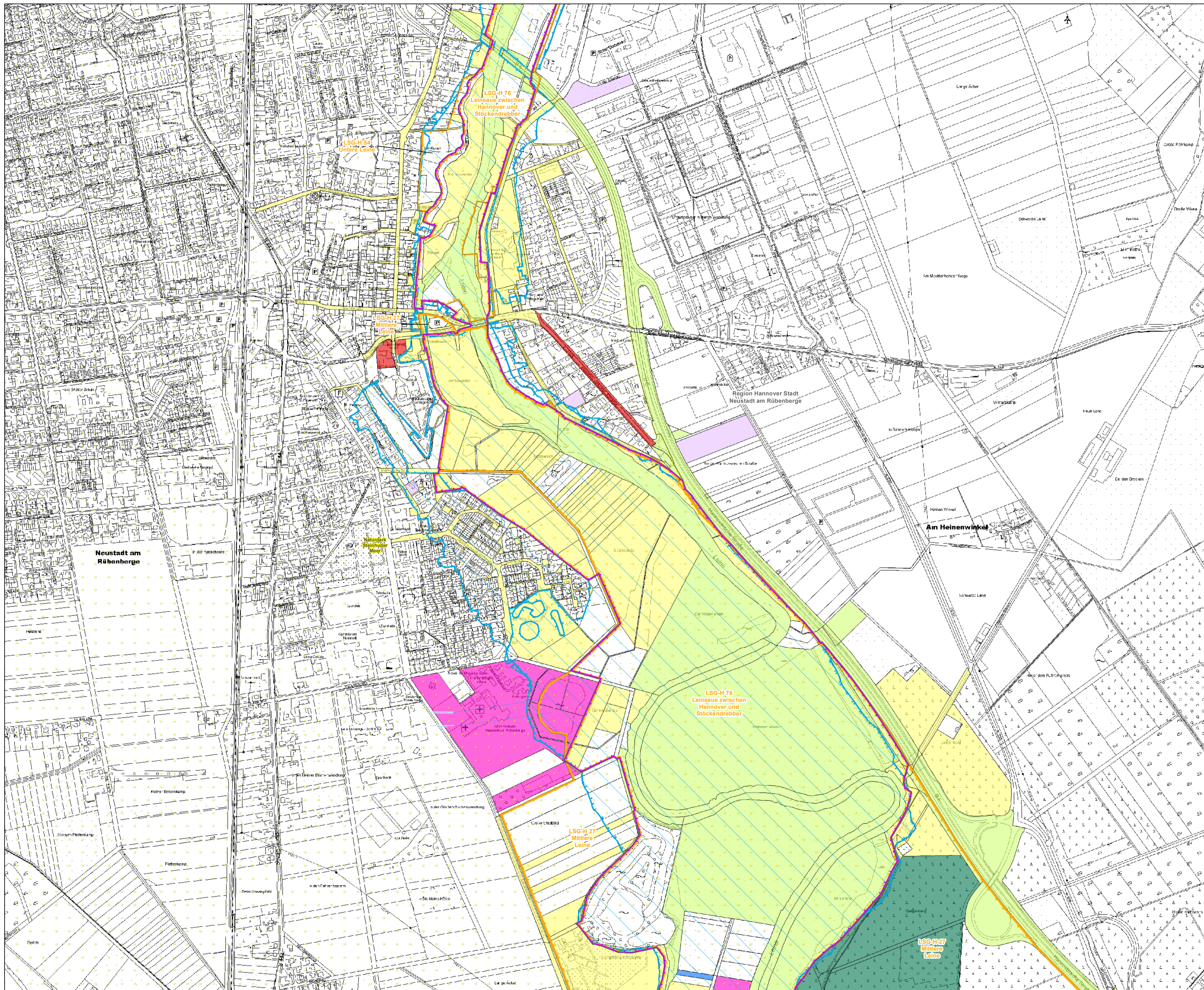
**Projekt:**  
**Managementplan für das Teilgebiet „Untere Leine“ des FFH-Gebietes „Aller (mit Barnbruch), untere Leine, untere Oker“ (90 / DE 3021-331)**

**Karte 5a: Eigentumssituation**

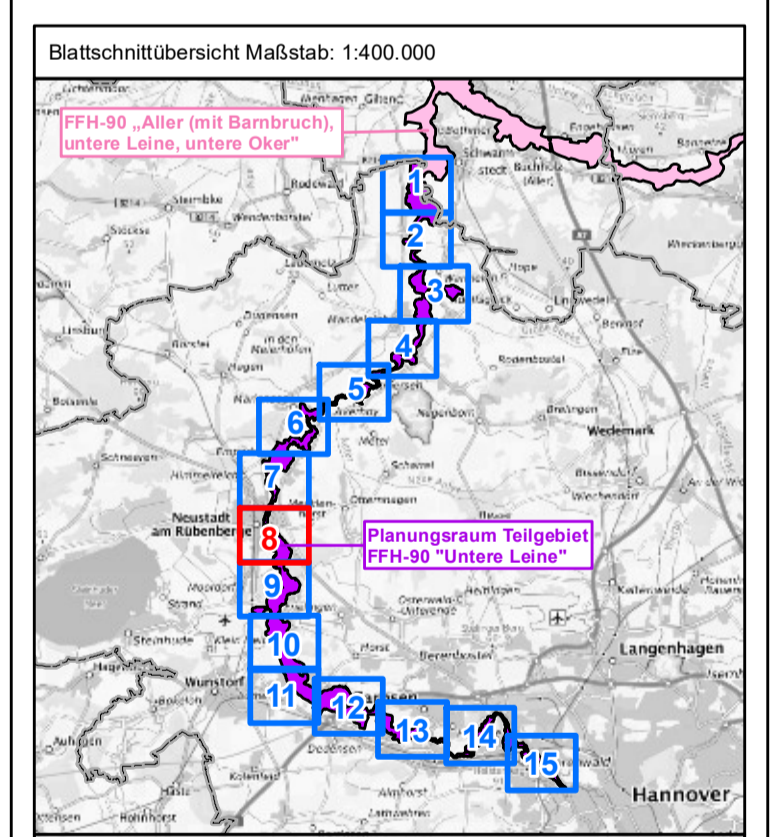
Auftraggeber: Region Hannover	Auftragnehmer: Hanna Oetzelstraße 21 • 30171 Hannover Tel. 0511 263 68 20 Internet: <a href="http://www.gisplanung.de">www.gisplanung.de</a> E-Mail: <a href="mailto:info@gisplanung.de">info@gisplanung.de</a>	
----------------------------------	---	--

Maßstab: 1:5.000 Blatt 7 von 15 gezeichnet: Tim Brinkmann  
 Hannover, den 19.08.2022 geprüft: Birthe Börgmann

**Datengrundlage:**  
 2018-2019 Niedersächsischer Landesbetrieb für Wasserwirtschaft, Küsten- und Naturschutz (NLWKN)  
 © 2018-2019 Auszug aus den Geodaten des Landesamtes für Geoinformation und Landesvermessung Niedersachsen  
 2018-2022 Region Hannover – Fachbereich Umwelt  
**Kartengrundlage:**  
 © Auszug aus den Geodaten des Landesamtes für Geoinformation und Landesvermessung Niedersachsen, 2019



- Planungsraum**
- FFH-90 Teilgebiet "Untere Leine"
- Schutzgebiete**
- Naturschutzgebiete (Auswahl)
  - Landschaftsschutzgebiete (Auswahl)
  - Naturpark Steinhuder Meer
  - Überschwemmungsgebiete, dargestellt sind vorläufig gesicherte und festgesetzte ÜSG
- Flächeneigentümer**
- Bund
  - Gemeinde-Stadt
  - Land Niedersachsen
  - Niedersächsische Landesforsten
  - Sonstige öffentliche Flächeneigentümer
  - Region Hannover
  - Unterhaltungsverband
  - Wasser-Boden-Verband
  - privat (innerhalb des FFH-Gebiets)
  - Naturschutzflächen des Landes Niedersachsen
- Verwaltungszuständigkeiten**
- Gemeindegrenzen
  - Landkreisgrenzen



**Projekt:**  
 Managementplan für das Teilgebiet „Untere Leine“ des FFH-Gebietes „Aller (mit Barnbruch), untere Leine, untere Oker“ (90 / DE 3021-331)

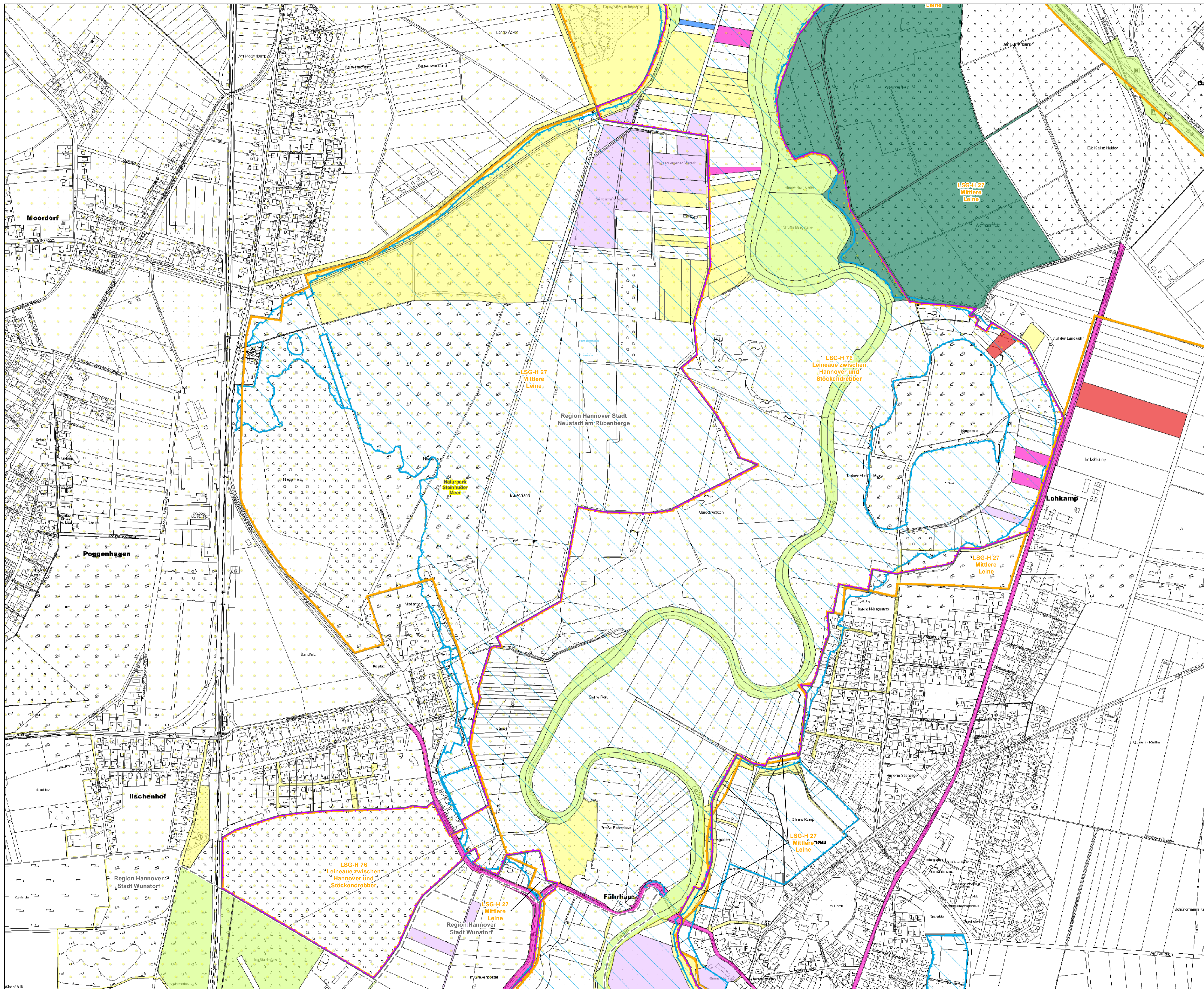
**Karte 5a: Eigentumsituation**

Auftraggeber: 	Auftragnehmer:  Hannover, Osterstraße 21 • 30171 Hannover Tel. 0511 253 68 20 Internet: <a href="http://www.gis.nh.de">www.gis.nh.de</a> E-Mail: <a href="mailto:info@gis.nh.de">info@gis.nh.de</a>	
-------------------	--	--

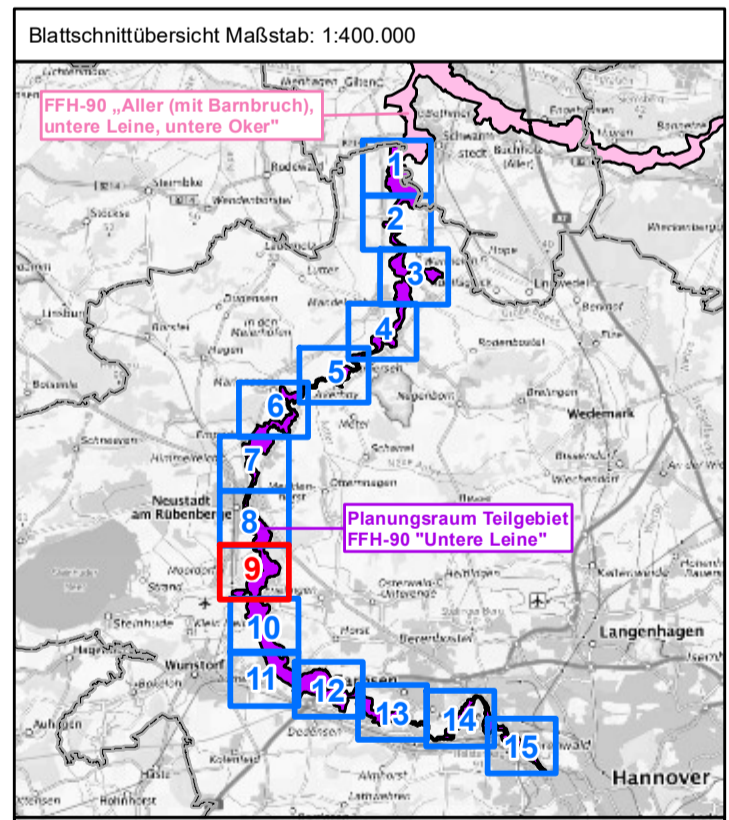
Maßstab: 1:5.000 Blatt 8 von 15 gezeichnet: Tim Brinkmann  
 Hannover, den 19.08.2022 geprüft: Birthe Börgmann

Datengrundlage:  
 2018-2019 Niedersächsischer Landesbetrieb für Wasserwirtschaft, Küsten- und Naturschutz (NLWK)  
 © 2018-2019 Auszug aus den Geodaten des Landesamtes für Geoinformation und Landesvermessung Niedersachsen  
 2018-2022 Region Hannover – Fachbereich Umwelt  
 Kartengrundlage:  
 © Auszug aus den Geodaten des Landesamtes für Geoinformation und Landesvermessung Niedersachsen, 2019





- Planungsraum**
- FFH-90 Teilgebiet "Untere Leine"
- Schutzgebiete**
- Naturschutzgebiete (Auswahl)
  - Landschaftsschutzgebiete (Auswahl)
  - Naturpark Steinhuder Meer
  - Überschwemmungsgebiete, dargestellt sind vorläufig gesicherte und festgesetzte ÜSG
- Flächeneigentümer**
- Bund
  - Gemeinde-Stadt
  - Land Niedersachsen
  - Niedersächsische Landesforsten
  - Sonstige öffentliche Flächeneigentümer
  - Region Hannover
  - Unterhaltungsverband
  - Wasser-Boden-Verband
  - privat (innerhalb des FFH-Gebiets)
  - Naturschutzflächen des Landes Niedersachsen
- Verwaltungszuständigkeiten**
- Gemeindegrenzen
  - Landkreisgrenzen



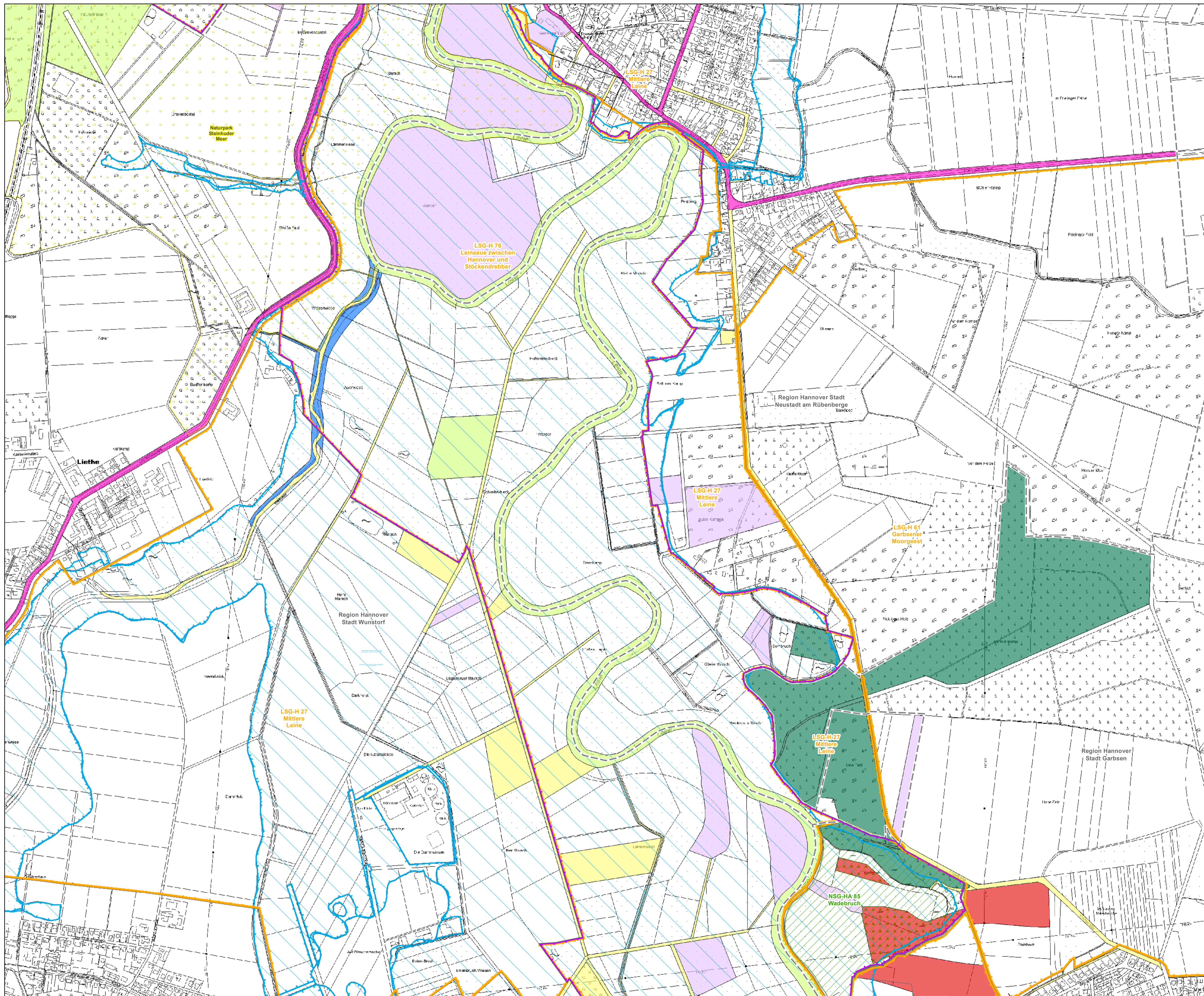
**Projekt:**  
 Managementplan für das Teilgebiet „Untere Leine“ des FFH-Gebietes „Aller (mit Barnbruch), untere Leine, untere Oker“ (90 / DE 3021-331)

**Karte 5a: Eigentumsituation**

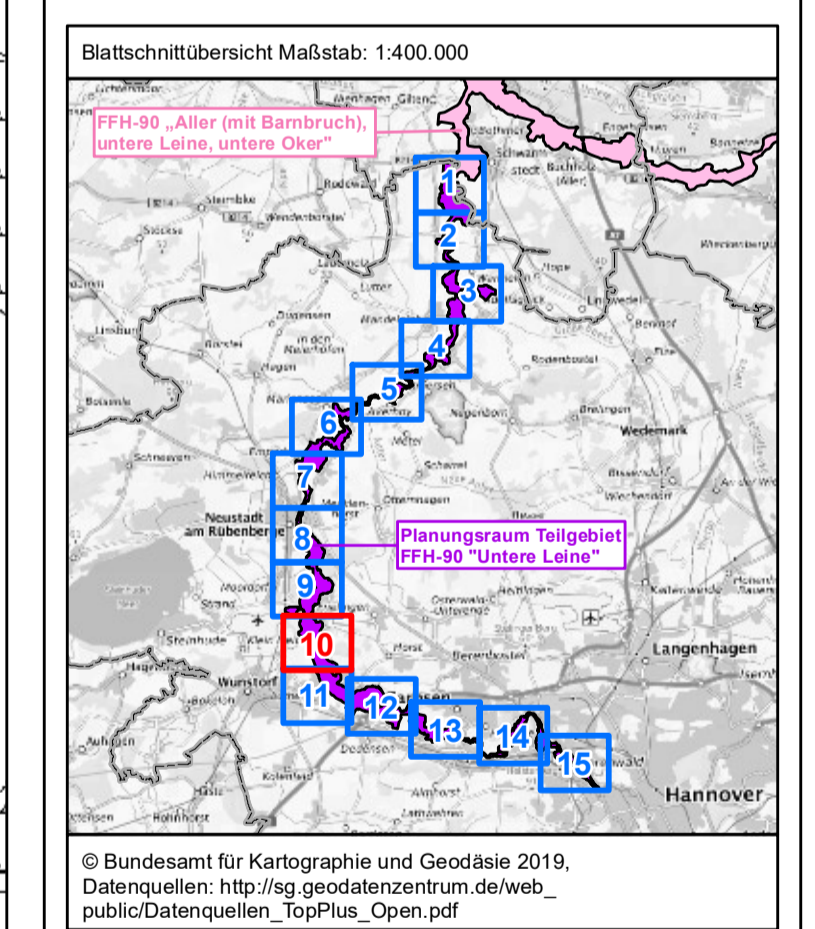
Auftraggeber: Region Hannover	Auftragnehmer: Hanna Oetzelstraße 21 • 30171 Hannover Tel. 0511 253 68 20 Internet: <a href="http://www.gisplanung.de">www.gisplanung.de</a> E-Mail: <a href="mailto:info@gisplanung.de">info@gisplanung.de</a>	 EUROPAISCHE UNION  Niedersächsische Landesforsten
----------------------------------	---	---

Maßstab: 1:5.000 Blatt 9 von 15 gezeichnet: Tim Brinkmann  
 Hannover, den 19.08.2022 geprüft: Birthe Börgmann

Datengrundlage:  
 2018-2019 Niedersächsischer Landesbetrieb für Wasserwirtschaft, Küsten- und Naturschutz (NLWKN)  
 © 2018-2019 Auszug aus den Geodaten des Landesamtes für Geoinformation und Landesvermessung Niedersachsen  
 2018-2022 Region Hannover – Fachbereich Umwelt  
 Kartengrundlage:  
 © Auszug aus den Geodaten des Landesamtes für Geoinformation und Landesvermessung Niedersachsen, 2019



- Planungsraum**
- FFH-90 Teilgebiet "Untere Leine"
- Schutzgebiete**
- Naturschutzgebiete (Auswahl)
  - Landschaftsschutzgebiete (Auswahl)
  - Naturpark Steinhuder Meer
  - Überschwemmungsgebiete, dargestellt sind vorläufig gesicherte und festgesetzte ÜSG
- Flächeneigentümer**
- Bund
  - Gemeinde-Stadt
  - Land Niedersachsen
  - Niedersächsische Landesforsten
  - Sonstige öffentliche Flächeneigentümer
  - Region Hannover
  - Unterhaltungsverband
  - Wasser-Boden-Verband
  - privat (innerhalb des FFH-Gebiets)
  - Naturschutzflächen des Landes Niedersachsen
- Verwaltungszuständigkeiten**
- Gemeindegrenzen
  - Landkreisgrenzen



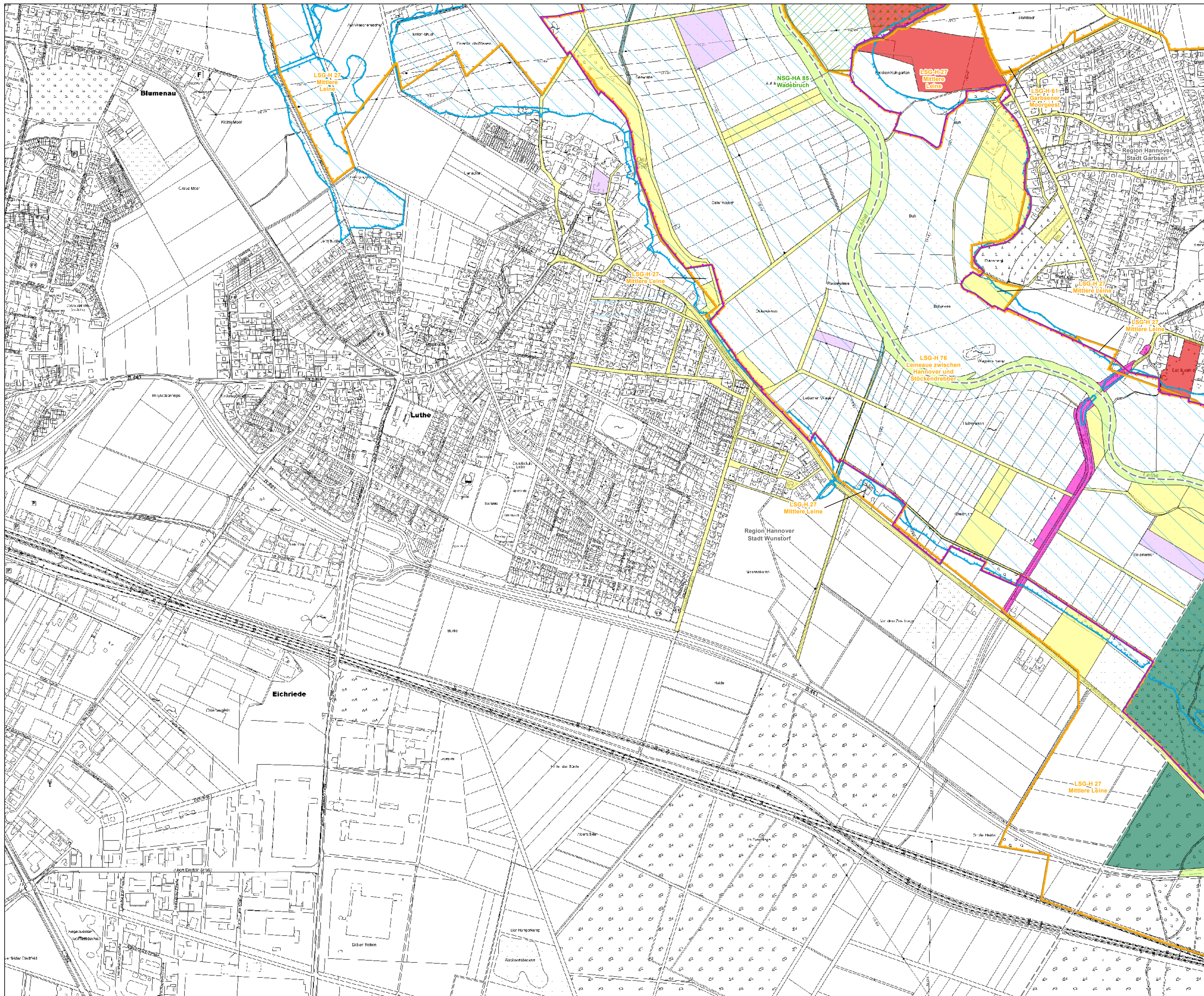
**Projekt:**  
 Managementplan für das Teilgebiet „Untere Leine“ des FFH-Gebietes „Aller (mit Barnbruch), untere Leine, untere Oker“ (90 / DE 3021-331)

**Karte 5a: Eigentumsituation**

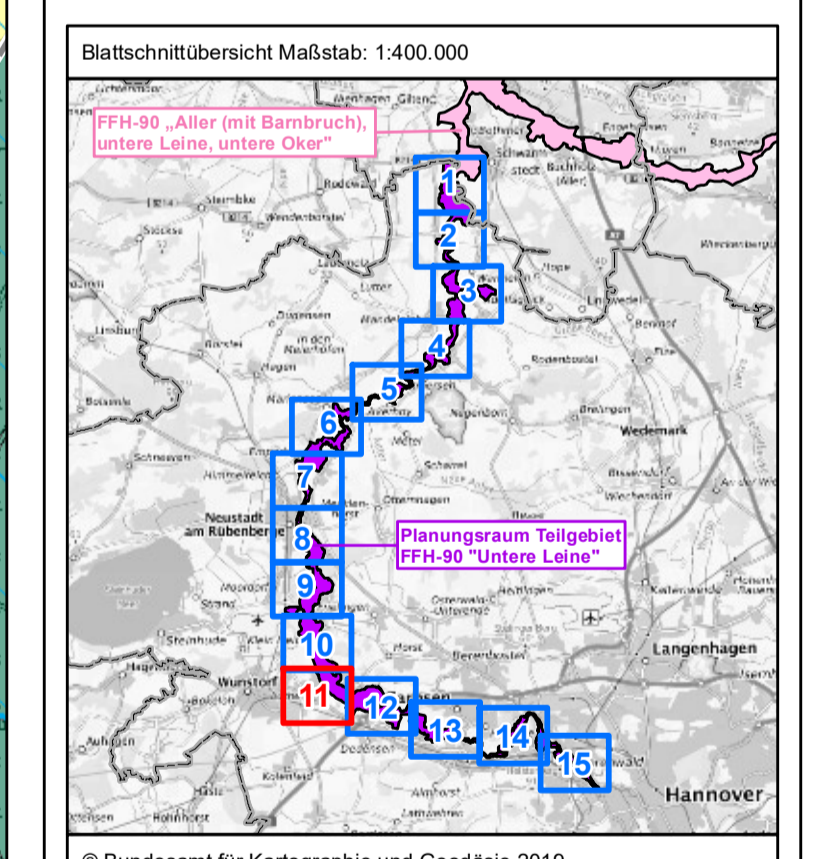
Auftraggeber: 	Auftragnehmer: 	
-------------------	--------------------	--

Maßstab: 1:5.000 Blatt 10 von 15 gezeichnet: Tim Brinkmann  
 Hannover, den 19.08.2022 geprüft: Birthe Börgmann

Datengrundlage:  
 2018-2019 Niedersächsischer Landesbetrieb für Wasserwirtschaft, Küsten- und Naturschutz (NLWKN)  
 © 2018-2019 Auszug aus den Geodaten des Landesamtes für Geoinformation und Landesvermessung Niedersachsen  
 2018-2022 Region Hannover – Fachbereich Umwelt  
 Kartengrundlage:  
 © Auszug aus den Geodaten des Landesamtes für Geoinformation und Landesvermessung Niedersachsen, 2019



- Planungsraum**
- FFH-90 Teilgebiet "Untere Leine"
- Schutzgebiete**
- Naturschutzgebiete (Auswahl)
  - Landschaftsschutzgebiete (Auswahl)
  - Naturpark Steinhuder Meer
  - Überschwemmungsgebiete, dargestellt sind vorläufig gesicherte und festgesetzte ÜSG
- Flächeneigentümer**
- Bund
  - Gemeinde-Stadt
  - Land Niedersachsen
  - Niedersächsische Landesforsten
  - Sonstige öffentliche Flächeneigentümer
  - Region Hannover
  - Unterhaltungsverband
  - Wasser-Boden-Verband
  - privat (innerhalb des FFH-Gebiets)
  - Naturschutzflächen des Landes Niedersachsen
- Verwaltungszuständigkeiten**
- Gemeindegrenzen
  - Landkreisgrenzen



**Projekt:**  
 Managementplan für das Teilgebiet „Untere Leine“ des FFH-Gebietes „Aller (mit Barnbruch), untere Leine, untere Oker“ (90 / DE 3021-331)

**Karte 5a: Eigentumsituation**

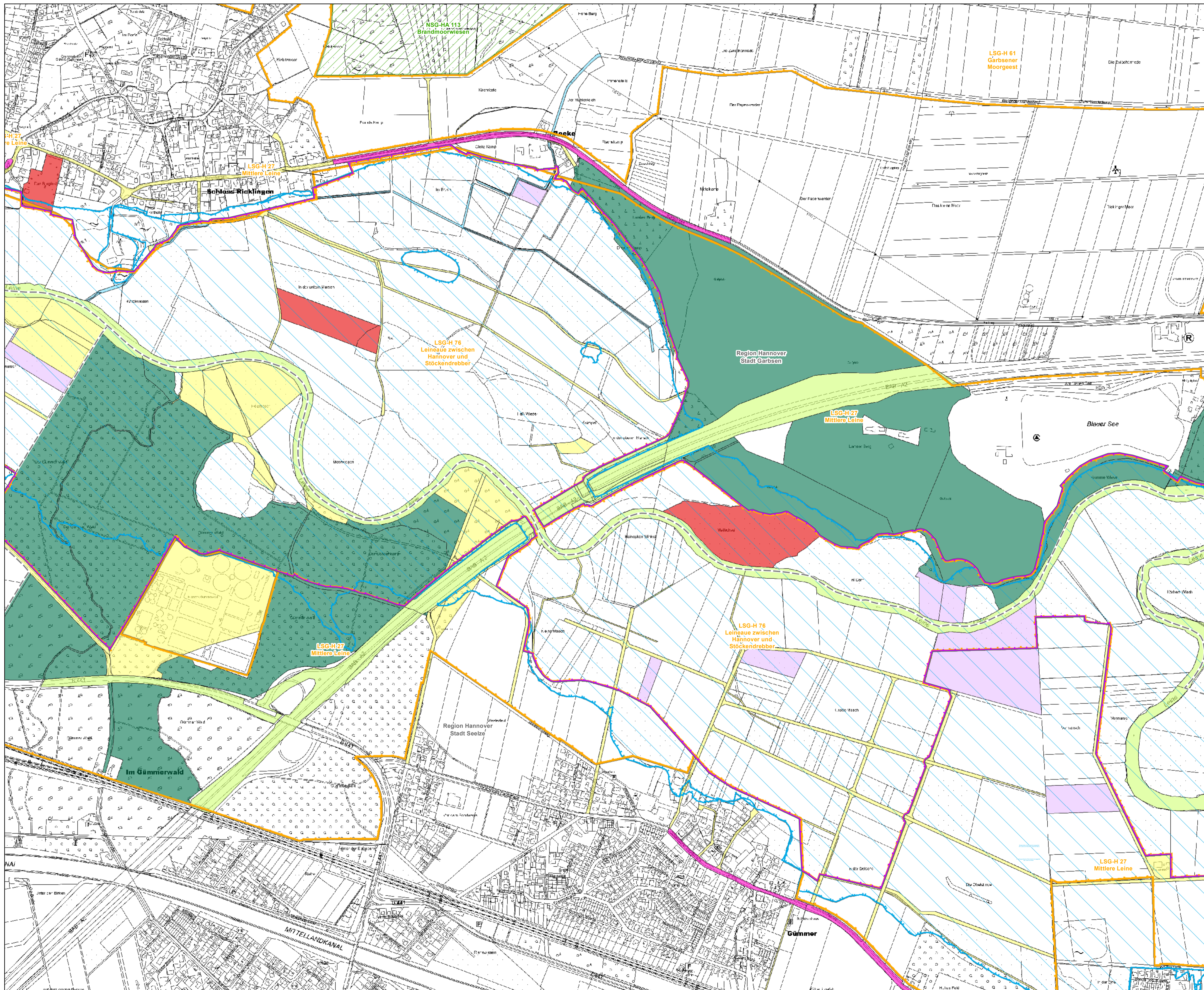
Auftraggeber: Region Hannover

Auftragnehmer: HANNOVER 2019

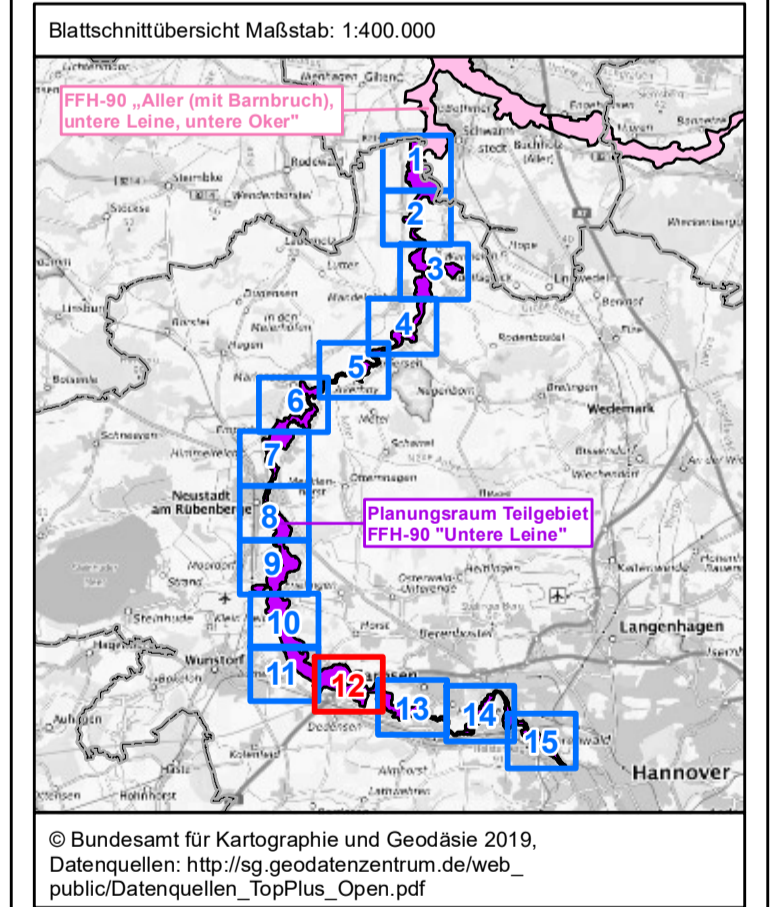
EUROPÄISCHE UNION

Maßstab: 1:5.000 Blatt 11 von 15 gezeichnet: Tim Brinkmann  
 Hannover, den 19.08.2022 geprüft: Birthe Börgmann

Datengrundlage: 2018-2019 Niedersächsischer Landesbetrieb für Wasserwirtschaft, Küsten- und Naturschutz (NLWK) für Geoinformation und Landesvermessung Niedersachsen 2018-2022 Region Hannover – Fachbereich Umwelt  
 Kartengrundlage: © Auszug aus den Geodaten des Landesamtes für Geoinformation und Landesvermessung Niedersachsen, 2019



- Planungsraum**
- FFH-90 Teilgebiet "Untere Leine"
- Schutzgebiete**
- Naturschutzgebiete (Auswahl)
  - Landschaftsschutzgebiete (Auswahl)
  - Naturpark Steinhuder Meer
  - Überschwemmungsgebiete, dargestellt sind vorläufig gesicherte und festgesetzte ÜSG
- Flächeneigentümer**
- Bund
  - Gemeinde-Stadt
  - Land Niedersachsen
  - Niedersächsische Landesforsten
  - Sonstige öffentliche Flächeneigentümer
  - Region Hannover
  - Unterhaltungsverband
  - Wasser-Boden-Verband
  - privat (innerhalb des FFH-Gebiets)
  - Naturschutzflächen des Landes Niedersachsen
- Verwaltungszuständigkeiten**
- Gemeindegrenzen
  - Landkreisgrenzen



**Projekt:**  
 Managementplan für das Teilgebiet „Untere Leine“ des FFH-Gebietes „Aller (mit Barnbruch), untere Leine, untere Oker“ (90 / DE 3021-331)

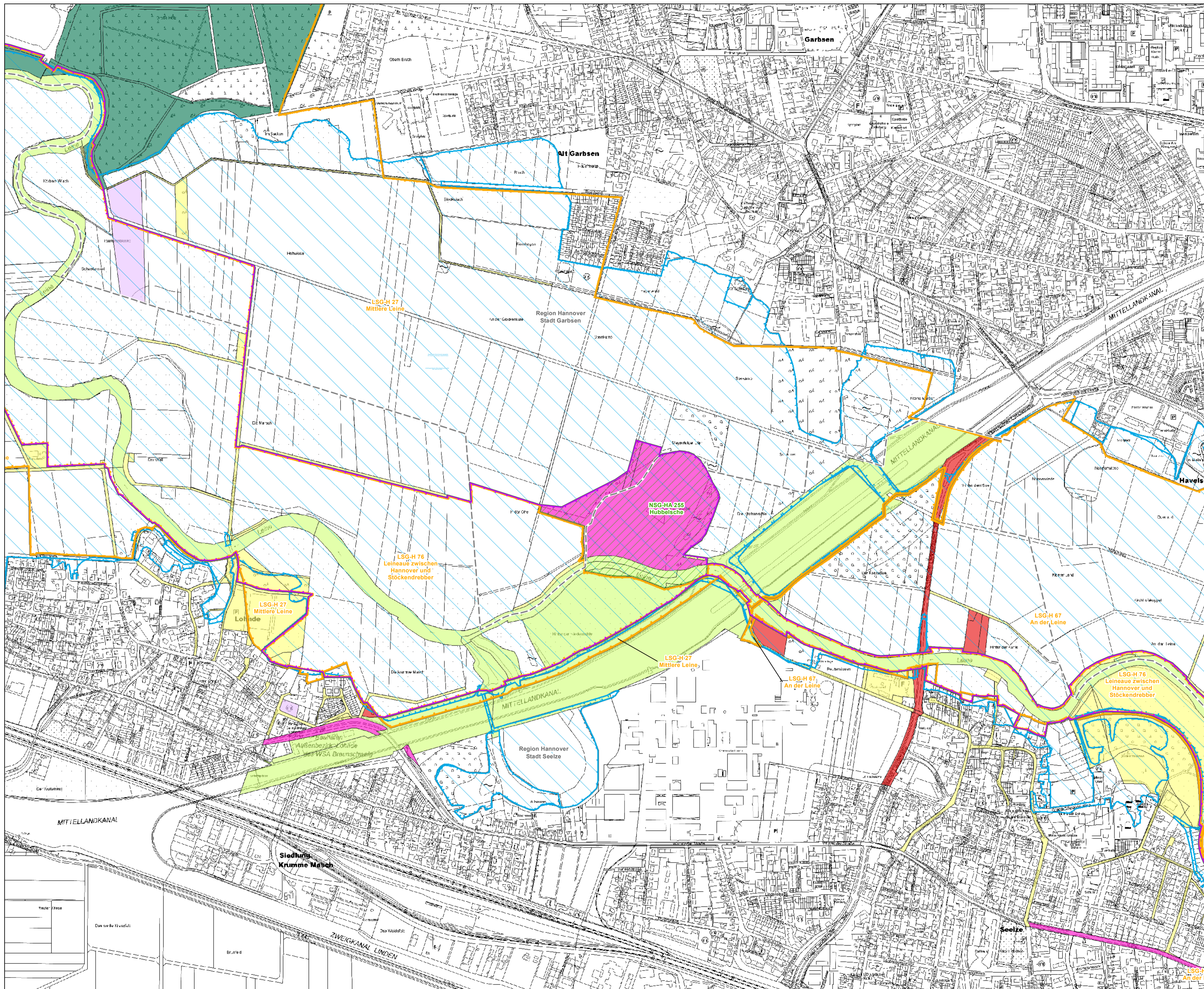
**Karte 5a: Eigentumsituation**

Auftraggeber: Region Hannover	Auftragnehmer: Hanna Oetzelstraße 21 • 30171 Hannover Tel. 0511 253 68 20 Internet: <a href="http://www.gartenpflege.de">www.gartenpflege.de</a> E-Mail: <a href="mailto:info@gartenpflege.de">info@gartenpflege.de</a>	
----------------------------------	---	--

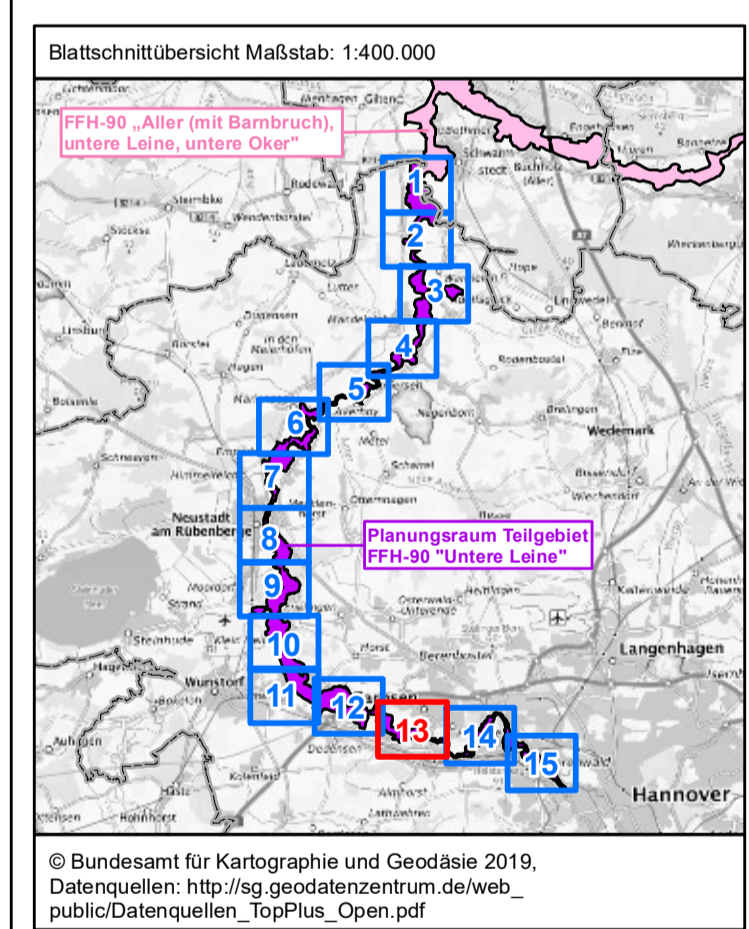
Maßstab: 1:5.000 Blatt 12 von 15 gezeichnet: Tim Brinkmann  
 Hannover, den 19.08.2022 geprüft: Birthe Börgmann

**Datengrundlage:**  
 2018-2019 Niedersächsischer Landesbetrieb für Wasserwirtschaft, Küsten- und Naturschutz (NLWKN)  
 © 2018-2019 Auszug aus den Geodaten des Landesamtes für Geoinformation und Landesvermessung Niedersachsen  
 2018-2022 Region Hannover – Fachbereich Umwelt

**Kartengrundlage:**  
 © Auszug aus den Geodaten des Landesamtes für Geoinformation und Landesvermessung Niedersachsen, 2019



- Planungsraum**
- FFH-90 Teilgebiet "Untere Leine"
- Schutzgebiete**
- Naturschutzgebiete (Auswahl)
  - Landschaftsschutzgebiete (Auswahl)
  - Naturpark Steinhuder Meer
  - Überschwemmungsgebiete, dargestellt sind vorläufig gesicherte und festgesetzte ÜSG
- Flächeneigentümer**
- Bund
  - Gemeinde-Stadt
  - Land Niedersachsen
  - Niedersächsische Landesforsten
  - Sonstige öffentliche Flächeneigentümer
  - Region Hannover
  - Unterhaltungsverband
  - Wasser-Boden-Verband
  - privat (innerhalb des FFH-Gebiets)
  - Naturschutzflächen des Landes Niedersachsen
- Verwaltungszuständigkeiten**
- Gemeindegrenzen
  - Landkreisgrenzen



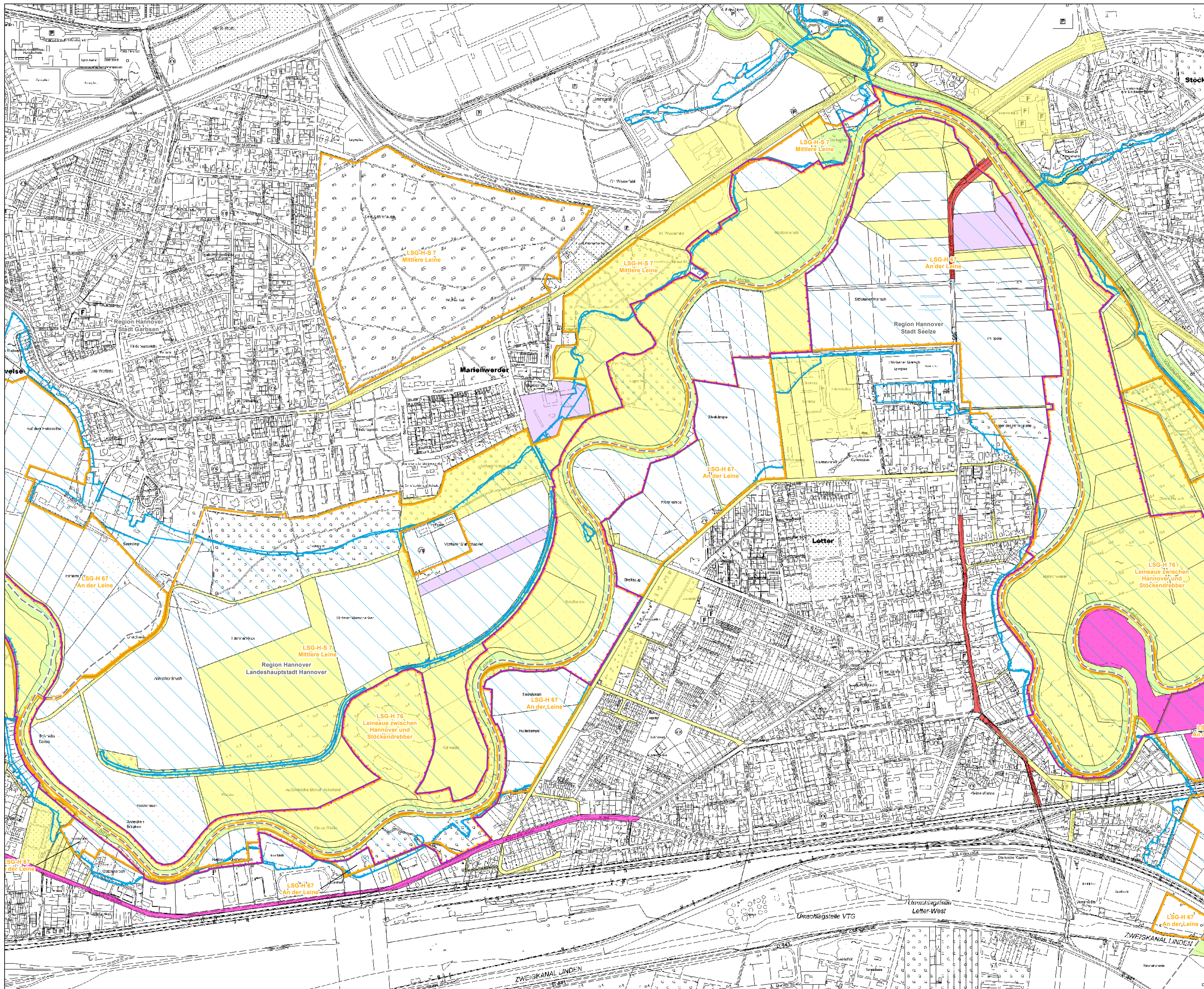
**Projekt:**  
 Managementplan für das Teilgebiet „Untere Leine“ des FFH-Gebietes „Aller (mit Barnbruch), untere Leine, untere Oker“ (90 / DE 3021-331)

**Karte 5a: Eigentumsituation**

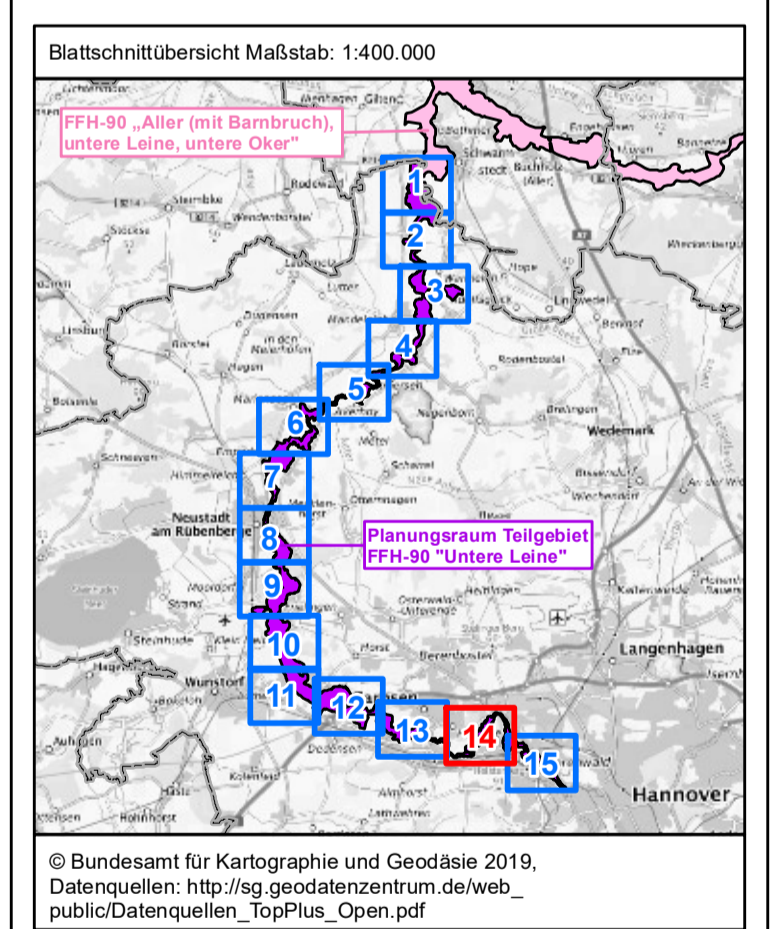
Auftraggeber: 	Auftragnehmer: 	
Region Hannover	HANNOVER GEODÄSIE ZENTRUM Helm-Deveshede 21 • 30171 Hannover Tel: 0511 263 68 20 Internet: <a href="http://www.geodatenzentrum.de">www.geodatenzentrum.de</a> E-Mail: <a href="mailto:info@geodatenzentrum.de">info@geodatenzentrum.de</a>	EUROPAISCHE UNION Geographische Informationen © 2019

Maßstab: 1:5.000 Blatt 13 von 15 gezeichnet: Tim Brinkmann  
 Hannover, den 19.08.2022 geprüft: Birthe Börgmann

Datengrundlage:  
 2018-2019 Niedersächsischer Landesbetrieb für Wasserwirtschaft, Küsten- und Naturschutz (NLWKN)  
 © 2018-2019 Auszug aus den Geodaten des Landesamtes für Geoinformation und Landesvermessung Niedersachsen  
 2018-2022 Region Hannover – Fachbereich Umwelt  
 Kartengrundlage:  
 © Auszug aus den Geodaten des Landesamtes für Geoinformation und Landesvermessung Niedersachsen, 2019



- Planungsraum**
- FFH-90 Teilgebiet "Untere Leine"
- Schutzgebiete**
- Naturschutzgebiete (Auswahl)
  - Landschaftsschutzgebiete (Auswahl)
  - Naturpark Steinhuder Meer
  - Überschwemmungsgebiete, dargestellt sind vorläufig gesicherte und festgesetzte ÜSG
- Flächeneigentümer**
- Bund
  - Gemeinde-Stadt
  - Land Niedersachsen
  - Niedersächsische Landesforsten
  - Sonstige öffentliche Flächeneigentümer
  - Region Hannover
  - Unterhaltungsverband
  - Wasser-Boden-Verband
  - privat (innerhalb des FFH-Gebiets)
  - Naturschutzflächen des Landes Niedersachsen
- Verwaltungszuständigkeiten**
- Gemeindegrenzen
  - Landkreisgrenzen



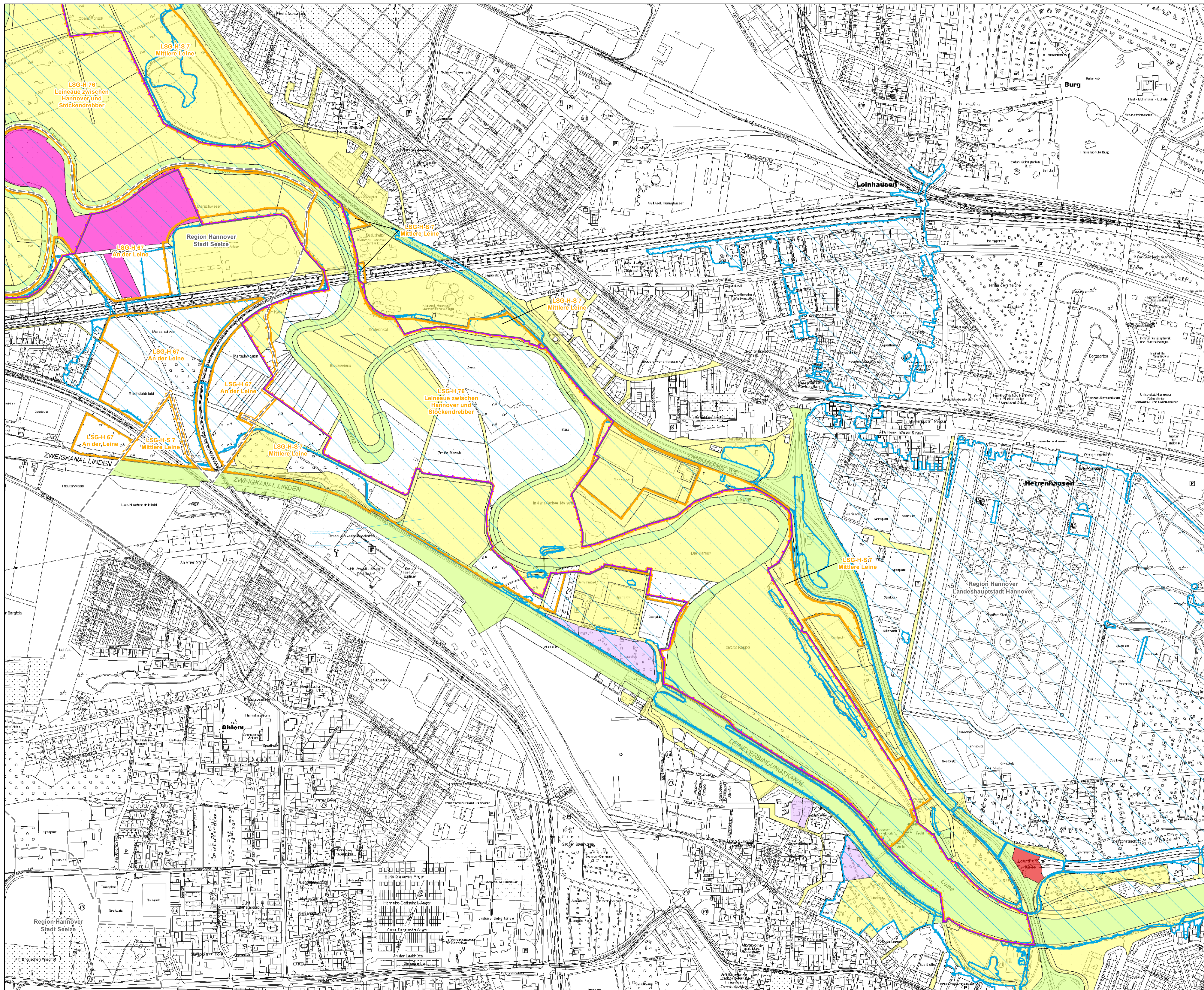
**Projekt:**  
 Managementplan für das Teilgebiet „Untere Leine“ des FFH-Gebietes „Aller (mit Barnbruch), untere Leine, untere Oker“ (90 / DE 3021-331)

**Karte 5a: Eigentumsituation**

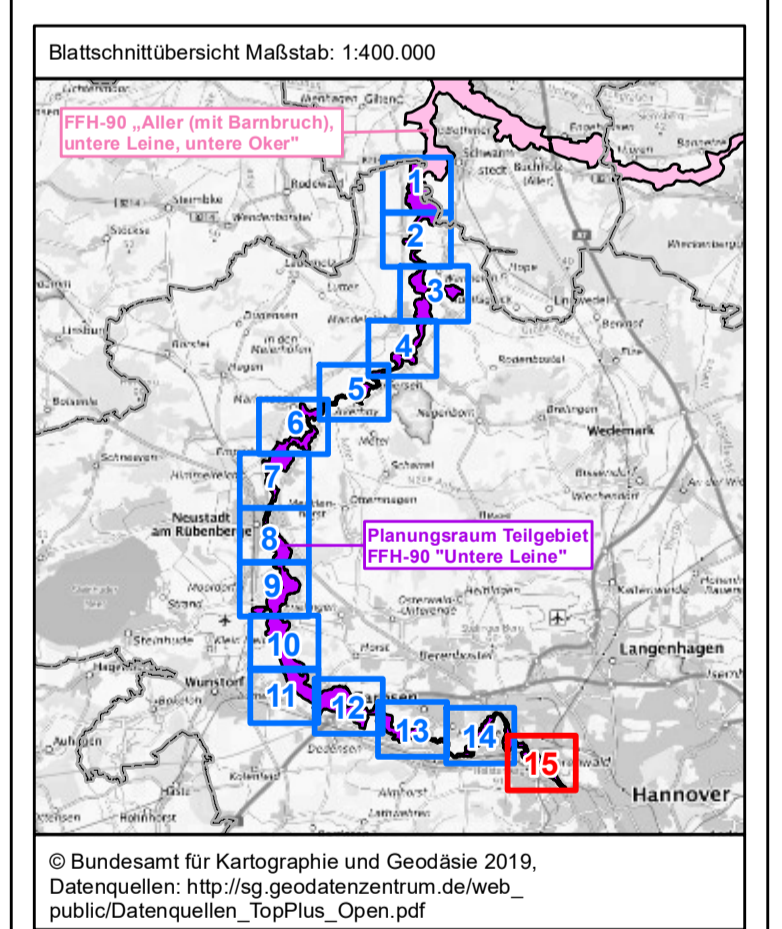
Auftraggeber: Region Hannover	Auftragnehmer: Hanna Dienstleistungen Tel: 0511 253 68 20 Internet: <a href="http://www.gisplanung.de">www.gisplanung.de</a> E-Mail: <a href="mailto:info@gisplanung.de">info@gisplanung.de</a>	
----------------------------------	---	--

Maßstab: 1:5.000 Blatt 14 von 15 gezeichnet: Tim Brinkmann  
 Hannover, den 19.08.2022 geprüft: Birthe Börgmann

Datengrundlage:  
 2018-2019 Niedersächsischer Landesbetrieb für Wasserwirtschaft, Küsten- und Naturschutz (NLWK)  
 © 2018-2019 Auszug aus den Geodaten des Landesamtes für Geoinformation und Landesvermessung Niedersachsen  
 2018-2022 Region Hannover – Fachbereich Umwelt  
 Kartengrundlage:  
 © Auszug aus den Geodaten des Landesamtes für Geoinformation und Landesvermessung Niedersachsen, 2019



- Planungsraum**
- FFH-90 Teilgebiet "Untere Leine"
- Schutzgebiete**
- Naturschutzgebiete (Auswahl)
  - Landschaftsschutzgebiete (Auswahl)
  - Naturpark Steinhuder Meer
  - Überschwemmungsgebiete, dargestellt sind vorläufig gesicherte und festgesetzte ÜSG
- Flächeneigentümer**
- Bund
  - Gemeinde-Stadt
  - Land Niedersachsen
  - Niedersächsische Landesforsten
  - Sonstige öffentliche Flächeneigentümer
  - Region Hannover
  - Unterhaltungsverband
  - Wasser-Boden-Verband
  - privat (innerhalb des FFH-Gebiets)
  - Naturschutzflächen des Landes Niedersachsen
- Verwaltungszuständigkeiten**
- Gemeindegrenzen
  - Landkreisgrenzen



**Projekt:**  
**Managementplan für das Teilgebiet „Untere Leine“ des FFH-Gebietes „Aller (mit Barnbruch), untere Leine, untere Oker“ (90 / DE 3021-331)**

**Karte 5a: Eigentumsituation**

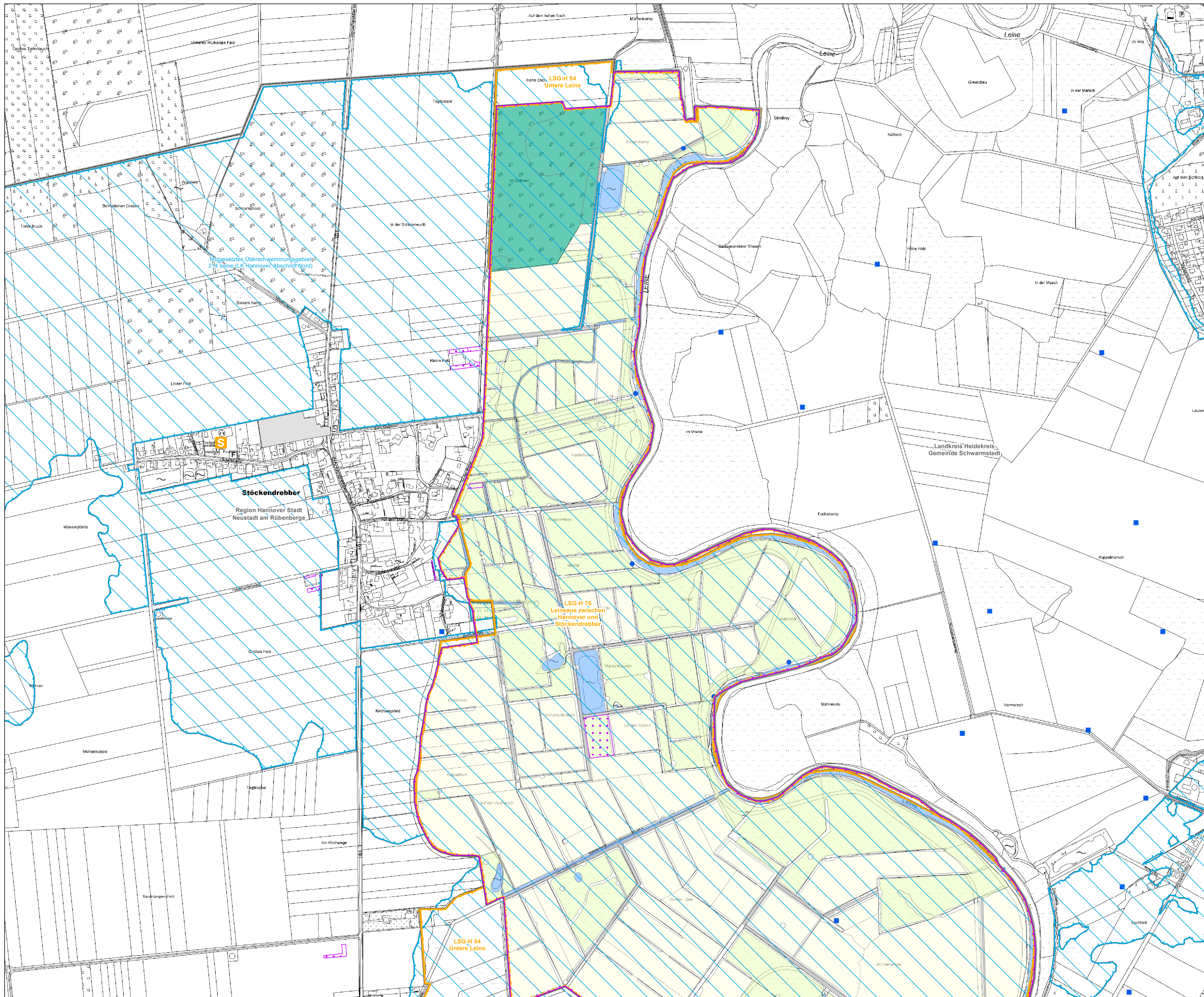
**Auftraggeber:** Region Hannover

**Auftragnehmer:** HANNOVERER UMWELT- UND NATURENTWICKLUNGSSCHUTZ (HUN) e.V.  
 HANNOVERER UMWELT- UND NATURENTWICKLUNGSSCHUTZ (HUN) e.V.  
 HANNOVERER UMWELT- UND NATURENTWICKLUNGSSCHUTZ (HUN) e.V.

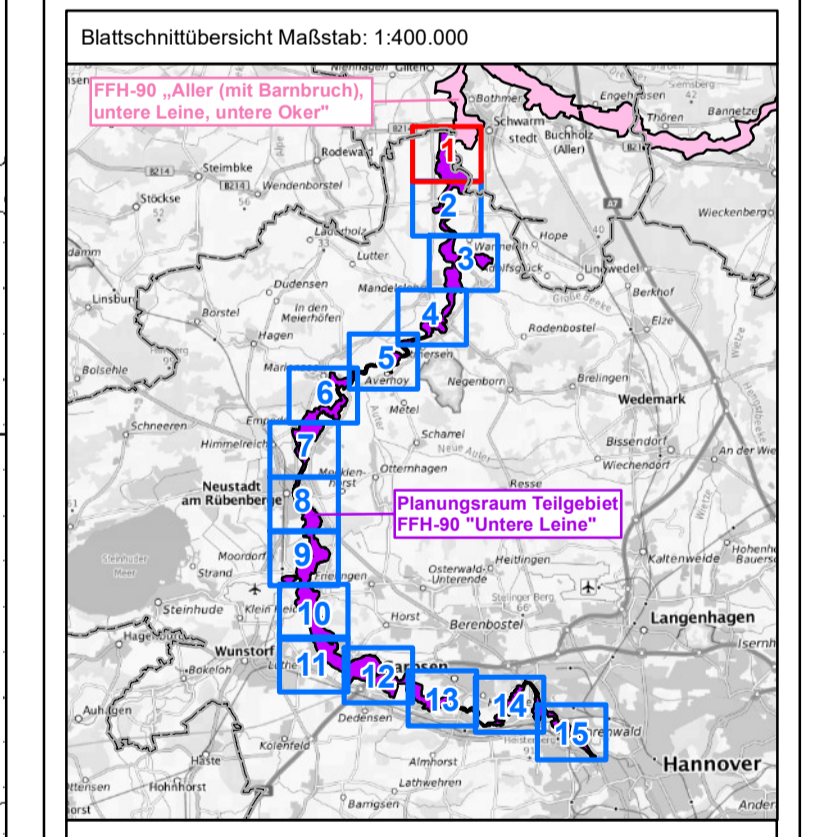
**Logo:** Region Hannover, HUN, Europäische Union

**Maßstab:** 1:5.000 **Blatt 15 von 15** **gezeichnet:** Tim Brinkmann  
**Hannover, den 19.08.2022** **geprüft:** Birthe Börgmann

**Datengrundlage:** 2018-2019 Niedersächsischer Landesbetrieb für Wasserwirtschaft, Küsten- und Naturschutz (NLWK) © 2018-2019 Auszug aus den Geodaten des Landesamtes für Geoinformation und Landesvermessung Niedersachsen 2018-2022 Region Hannover – Fachbereich Umwelt  
**Kartengrundlage:** © Auszug aus den Geodaten des Landesamtes für Geoinformation und Landesvermessung Niedersachsen, 2019



- Planungsraum**
- FFH-90 Teilgebiet "Untere Leine"
- Schutzgebiete**
- Naturschutzgebiete (NSG), Auswahl
  - Landschaftsschutzgebiete (LSG)
  - Naturpark Steinhuder Meer
  - Überschwemmungsgebiete, dargestellt sind vorläufig gesicherte und festgesetzte ÜSG
- Kompensations-, Maßnahmen- und Ökotoflächen**
- Ökotoflächen
  - festgesetzte und umgesetzte
  - Kompensationsflächen Region
  - Maßnahmenflächen Grünlandentwicklung innerhalb des LSG-H 76
- Landnutzungsgruppen**
- Wälder
  - Grünland
  - Acker
  - Gewässer
  - Siedlung
  - Verkehr
  - Industrie und Gewerbe
- Wassergewinnung und Wasserrecht (Wasserbuchdaten):**
- Einbringen und Einleiten von Stoffen in oberirdische Gewässer
  - Entnahme von Wasser oder Stoffen aus oberirdischen Gewässern
  - Entnahme, Zutageförderung und Ableiten von Grundwasser
  - Andere Nutzungen und Einwirkungen auf das Grundwasser
- Freizeit- und sonstige Nutzungen**
- Sport- bzw. Freizeitanlage
  - Campingplatz
  - Badestelle bzw. Schwimmbad
  - Golfplatz
  - Kanutouren
  - Militärflächen
  - Kläranlage
  - Kraftwerk
  - Windenergieanlage
- Verwaltungszuständigkeiten**
- Gemeindegrenzen
  - Landkreisgrenzen



© Bundesamt für Kartographie und Geodäsie 2019.  
 Datenquellen: [http://sg.geodatenzentrum.de/web\\_public/Datenquellen\\_TopPlus\\_Open.pdf](http://sg.geodatenzentrum.de/web_public/Datenquellen_TopPlus_Open.pdf)

**Projekt:**  
**Managementplan für das Teilgebiet „Untere Leine“ des FFH-Gebietes „Aller (mit Barnbruch), untere Leine, untere Oker“ (90 / DE 3021-331)**

**Karte 5b: Nutzungssituation**

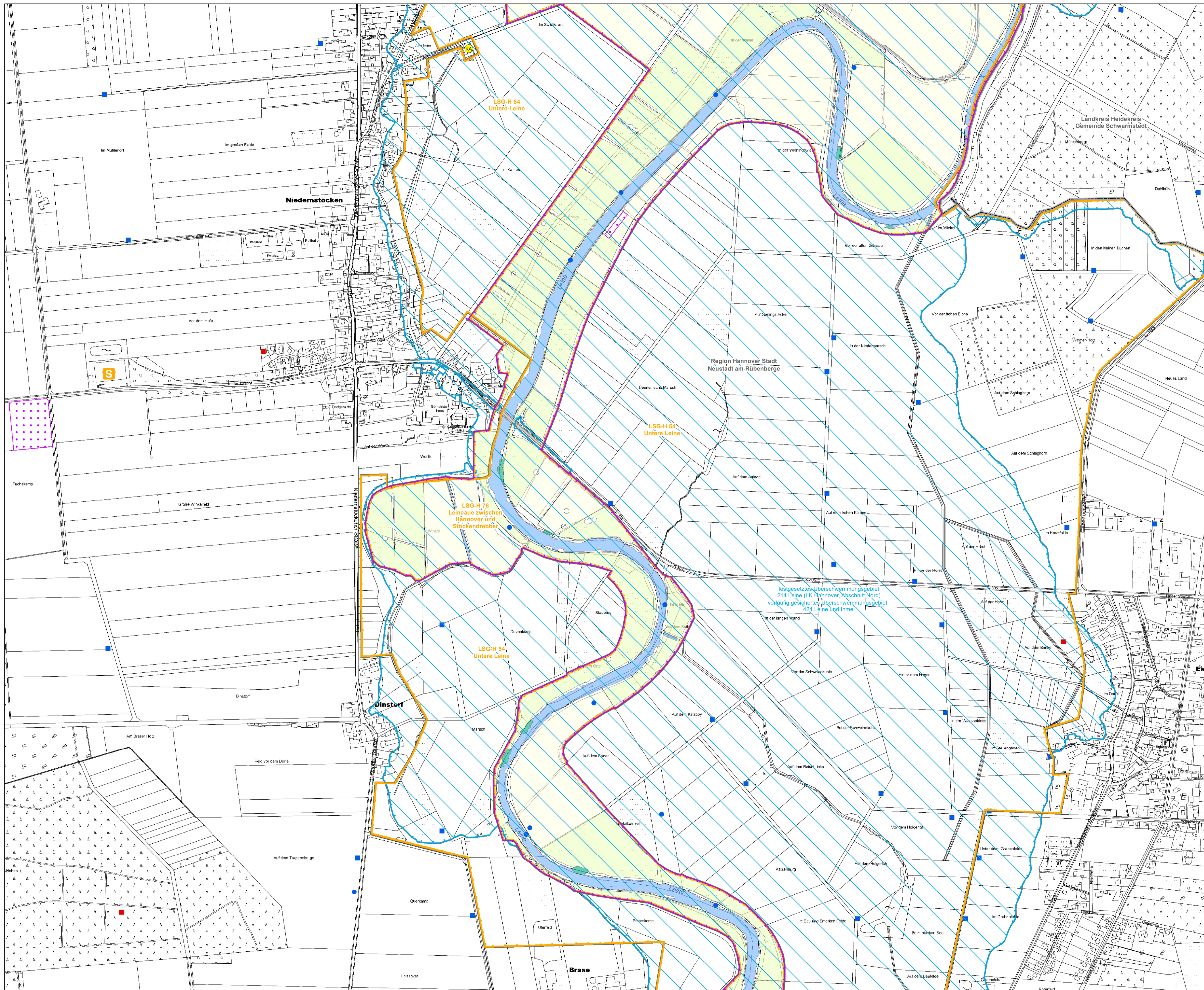
Auftraggeber: Region Hannover	Auftragnehmer: Helm Geodäsie 21 • 20171 Hannover Tel: (0511) 263 68 20 Internet: <a href="http://www.gislandtag.de">www.gislandtag.de</a> E-Mail: <a href="mailto:info@gislandtag.de">info@gislandtag.de</a>	
----------------------------------	--	--

Maßstab: 1:5.000 Blatt 1 von 15 gezeichnet: Tim Brinkmann  
 Hannover, den 19.08.2022 geprüft: Birthe Börgmann

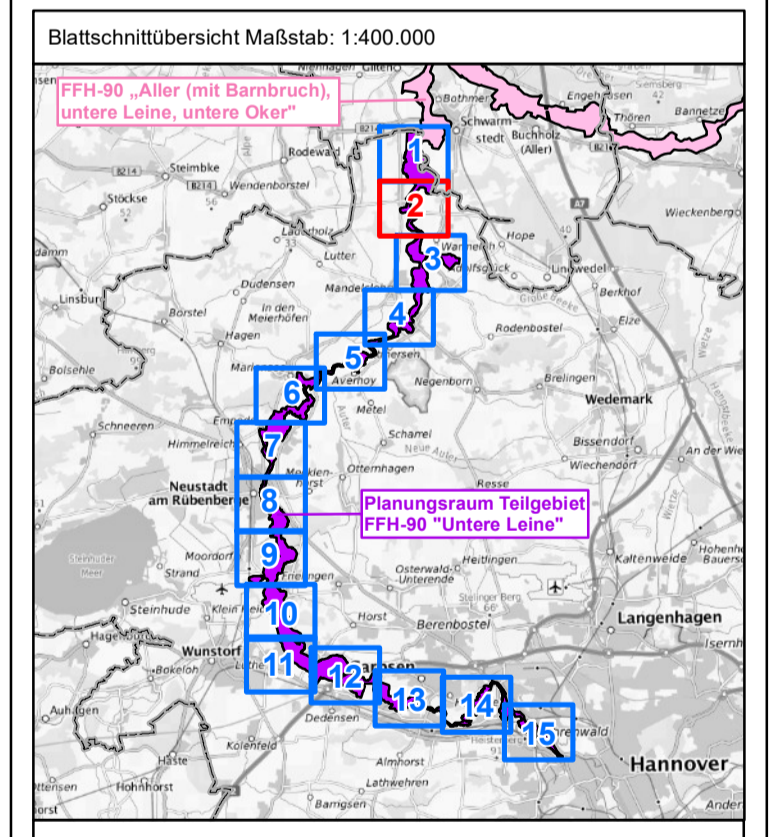
**Datengrundlage:**  
 2018-2020 Niedersächsischer Landesbetrieb für Wasserwirtschaft, Küsten- und Naturschutz (NLWKN)  
 © 2018-2019 Auszug aus den Geodaten des Landesamtes für Geoinformation und Landesvermessung Niedersachsen  
 2018-2021 Region Hannover – Fachbereich Umwelt  
 2021 Ökologische Schutzstation Steinhuder Meer (OSSM)

**Kartengrundlage:**  
 © Auszug aus dem Geodaten des Landesamtes für Geoinformation und Landesvermessung Niedersachsen, 2019





- Planungsraum**
- FFH-90 Teilgebiet "Untere Leine"
- Schutzgebiete**
- Naturschutzgebiete (NSG), Auswahl
  - Landschaftsschutzgebiete (LSG)
  - Naturpark Steinhuder Meer
  - Überschwemmungsgebiete, dargestellt sind vorläufig gesicherte und festgesetzte ÜSG
- Kompensations-, Maßnahmen- und Ökotoflächen**
- Ökotoflächen
  - festgesetzte und umgesetzte
  - Kompensationsflächen Region
  - Maßnahmenflächen Grünlandentwicklung innerhalb des LSG-H 76
- Landnutzungsgruppen**
- Wälder
  - Grünland
  - Acker
  - Gewässer
  - Siedlung
  - Verkehr
  - Industrie und Gewerbe
- Wassergewinnung und Wasserrecht (Wasserbuchdaten):**
- Einbringen und Einleiten von Stoffen in oberirdische Gewässer
  - Entnahme von Wasser oder Stoffen aus oberirdischen Gewässern
  - Entnahme, Zutageförderung und Ableiten von Grundwasser
  - Andere Nutzungen und Einwirkungen auf das Grundwasser
- Freizeit- und sonstige Nutzungen**
- Sport- bzw. Freizeitanlage
  - Campingplatz
  - Badestelle bzw. Schwimmbad
  - Golfplatz
  - Kanutouren
  - Militärflächen
  - Kläranlage
  - Kraftwerk
  - Windenergieanlage
- Verwaltungszuständigkeiten**
- Gemeindegrenzen
  - Landkreisgrenzen



© Bundesamt für Kartographie und Geodäsie 2019.  
 Datenquellen: [http://sg.geodatenzentrum.de/web\\_public/Datenquellen\\_TopPlus\\_Open.pdf](http://sg.geodatenzentrum.de/web_public/Datenquellen_TopPlus_Open.pdf)

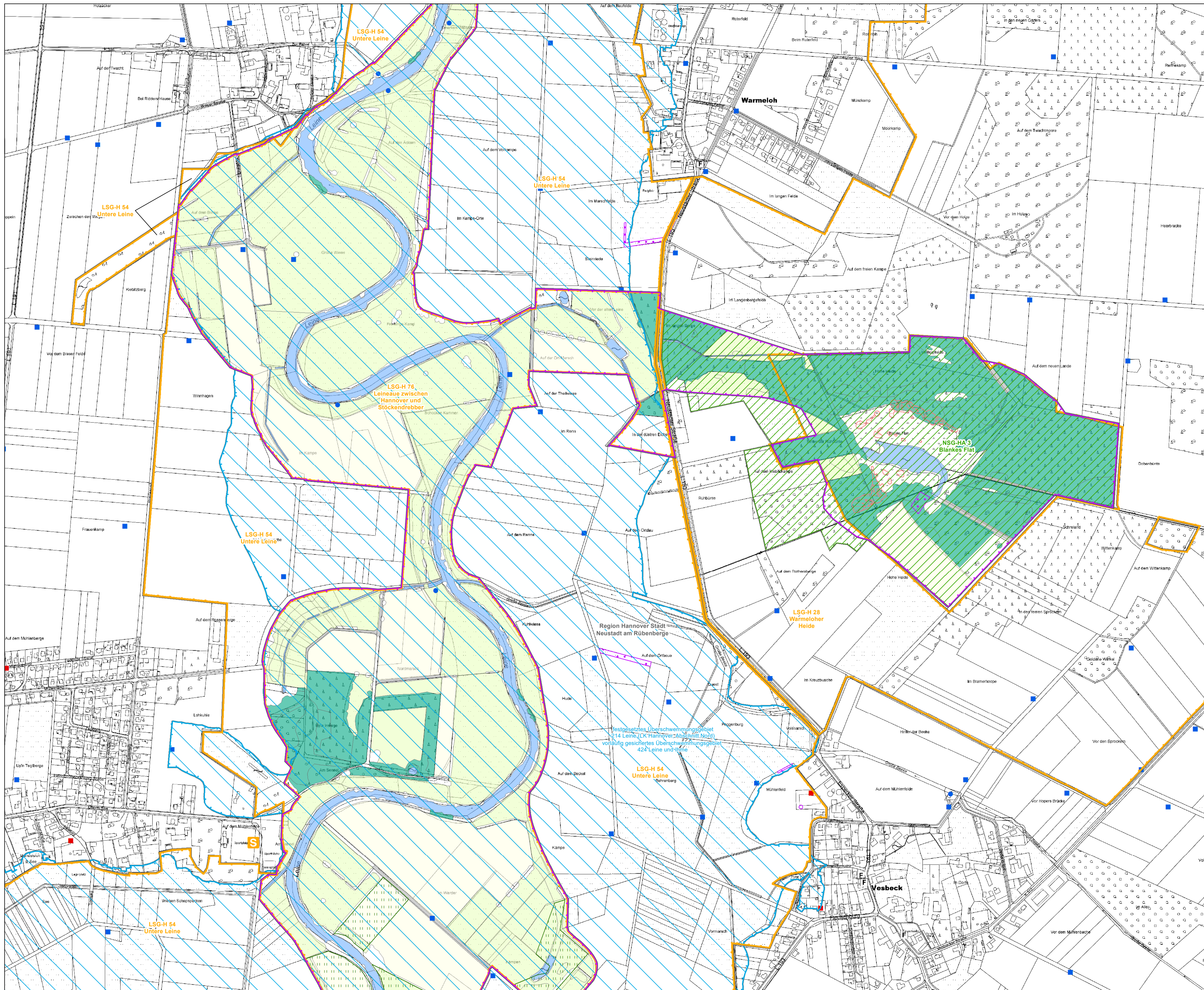
**Projekt:**  
**Managementplan für das Teilgebiet „Untere Leine“ des FFH-Gebietes „Aller (mit Barnbruch), untere Leine, untere Oker“ (90 / DE 3021-331)**

**Karte 5b: Nutzungssituation**

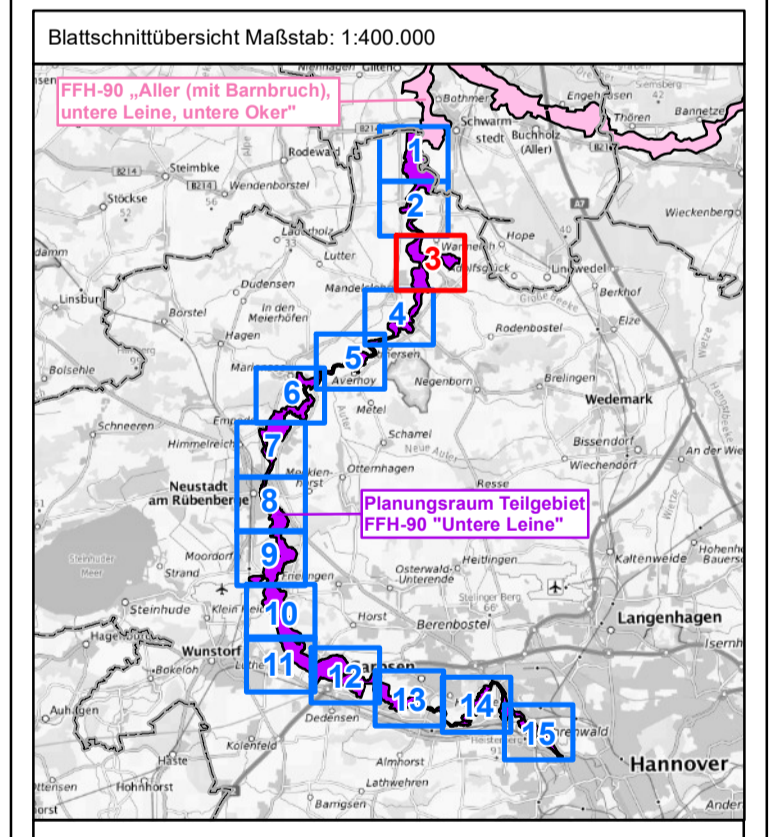
Auftraggeber: Region Hannover	Auftragnehmer: Helm-Dienstleistungen 21 • 30171 Hannover Tel: (0511) 263 68 20 Internet: <a href="http://www.gdandregio.de">www.gdandregio.de</a> E-Mail: <a href="mailto:info@gdandregio.de">info@gdandregio.de</a>	
----------------------------------	--	--

Maßstab: 1:5.000	Blatt 2 von 15	gezeichnet: Tim Brinkmann
Hannover, den 19.08.2022	geprüft: Birthe Börgmann	

**Datengrundlage:**  
 2018-2020 Niedersächsischer Landesbetrieb für Wasserwirtschaft, Küsten- und Naturschutz (NLWKN)  
 © 2018-2019 Auszug aus den Geodaten des Landesamtes für Geoinformation und Landesvermessung Niedersachsen  
 2018-2021 Region Hannover – Fachbereich Umwelt  
 2021 Ökologische Schutzstation Steinhuder Meer (ÖSSM)  
**Kartengrundlage:**  
 © Auszug aus dem Geodaten des Landesamtes für Geoinformation und Landesvermessung Niedersachsen, 2019



- Planungsraum**
- FFH-90 Teilgebiet "Untere Leine"
- Schutzgebiete**
- Naturschutzgebiete (NSG), Auswahl
  - Landschaftsschutzgebiete (LSG)
  - Naturpark Steinhuder Meer
  - Überschwemmungsgebiete, dargestellt sind vorläufig gesicherte und festgesetzte ÜSG
- Kompensations-, Maßnahmen- und Ökotothflächen**
- Ökotothflächen
  - festgesetzte und umgesetzte
  - Kompensationsflächen Region
  - Maßnahmenflächen Grünlandentwicklung innerhalb des LSG-H 76
- Landnutzungsgruppen**
- Wälder
  - Grünland
  - Acker
  - Gewässer
  - Siedlung
  - Verkehr
  - Industrie und Gewerbe
- Wassergewinnung und Wasserrecht (Wasserbuchdaten):**
- Einbringen und Einleiten von Stoffen in oberirdische Gewässer
  - Entnahme von Wasser oder Stoffen aus oberirdischen Gewässern
  - Entnahme, Zutageförderung und Ableiten von Grundwasser
  - Andere Nutzungen und Einwirkungen auf das Grundwasser
- Freizeit- und sonstige Nutzungen**
- Sport- bzw. Freizeitanlage
  - Campingplatz
  - Badestelle bzw. Schwimmbad
  - Golfplatz
  - Kanutouren
  - Militärflächen
  - Kläranlage
  - Kraftwerk
  - Windenergieanlage
- Verwaltungszuständigkeiten**
- Gemeindegrenzen
  - Landkreisgrenzen



© Bundesamt für Kartographie und Geodäsie 2019.  
 Datenquellen: [http://sg.geodatenzentrum.de/web\\_public/Datenquellen\\_TopPlus\\_Open.pdf](http://sg.geodatenzentrum.de/web_public/Datenquellen_TopPlus_Open.pdf)

**Projekt:**  
**Managementplan für das Teilgebiet „Untere Leine“ des FFH-Gebietes „Aller (mit Barnbruch), untere Leine, untere Oker“ (90 / DE 3021-331)**

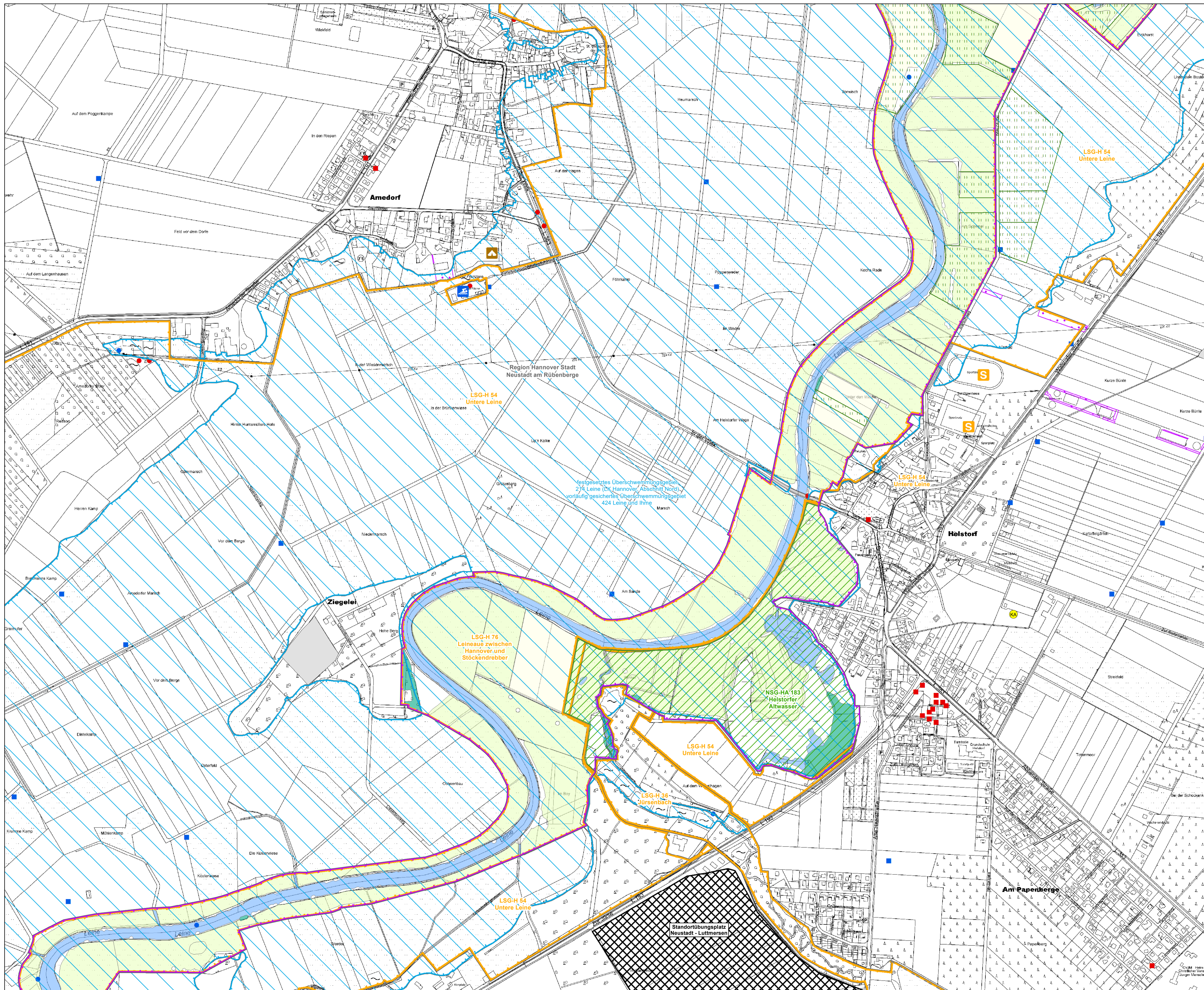
**Karte 5b: Nutzungssituation**

Auftraggeber: Region Hannover	Auftragnehmer: Helm Geomatics 21 • 30171 Hannover Tel: (0511) 253 68 20 Internet: <a href="http://www.gisplanung.de">www.gisplanung.de</a> E-Mail: <a href="mailto:info@gisplanung.de">info@gisplanung.de</a>	
----------------------------------	---	--

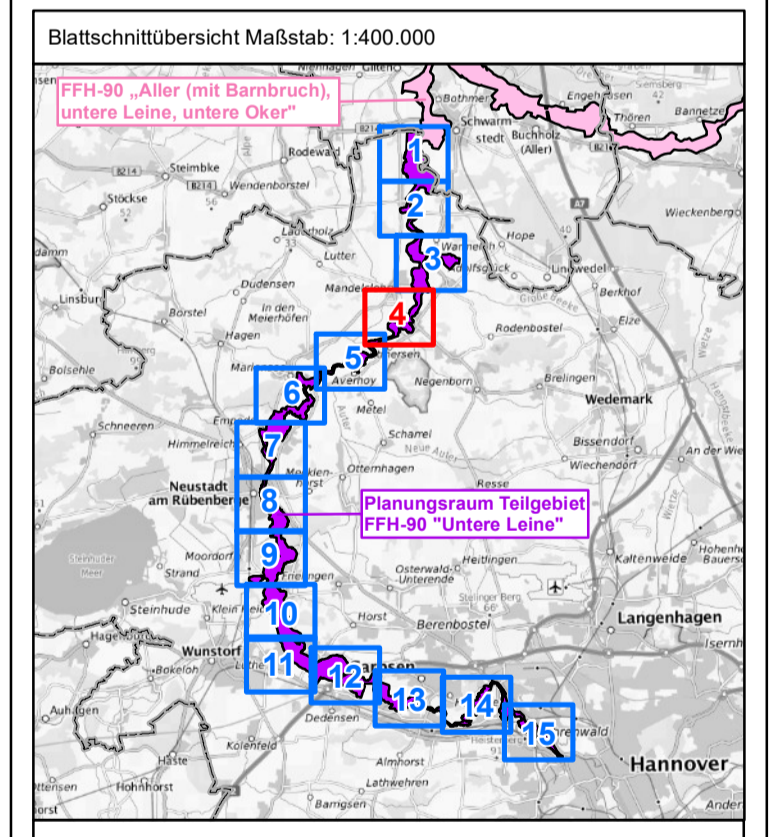
Maßstab: 1:5.000 Blatt 3 von 15 gezeichnet: Tim Brinkmann  
 Hannover, den 19.08.2022 geprüft: Birthe Börgmann

**Datengrundlage:**  
 2018-2020 Niedersächsischer Landesbetrieb für Wasserwirtschaft, Küsten- und Naturschutz (NLWKN)  
 © 2018-2019 Auszug aus den Geodaten des Landesamtes für Geoinformation und Landesvermessung Niedersachsen  
 2018-2021 Region Hannover – Fachbereich Umwelt  
 2021 Ökologische Schutzstation Steinhuder Meer (OSSM)

**Kartengrundlage:**  
 © Auszug aus dem Geodaten des Landesamtes für Geoinformation und Landesvermessung Niedersachsen, 2019



- Planungsraum**
- FFH-90 Teilgebiet "Untere Leine"
- Schutzgebiete**
- Naturschutzgebiete (NSG), Auswahl
  - Landschaftsschutzgebiete (LSG),
  - Naturpark Steinhuder Meer
  - Überschwemmungsgebiete, dargestellt sind vorläufig gesicherte und festgesetzte ÜSG
- Kompensations-, Maßnahmen- und Ökotothflächen**
- Ökotothflächen
  - festgesetzte und umgesetzte
  - Kompensationsflächen Region
  - Maßnahmenflächen Grünlandentwicklung innerhalb des LSG-H 76
- Landnutzungsgruppen**
- Wälder
  - Grünland
  - Acker
  - Gewässer
  - Siedlung
  - Verkehr
  - Industrie und Gewerbe
- Wassergewinnung und Wasserrecht (Wasserbuchdaten):**
- Einbringen und Einleiten von Stoffen in oberirdische Gewässer
  - Entnahme von Wasser oder Stoffen aus oberirdischen Gewässern
  - Entnahme, Zutageförderung und Ableiten von Grundwasser
  - Andere Nutzungen und Einwirkungen auf das Grundwasser
- Freizeit- und sonstige Nutzungen**
- Sport- bzw. Freizeitanlage
  - Campingplatz
  - Badestelle bzw. Schwimmbad
  - Golfplatz
  - Kanutouren
  - Militärflächen
  - Kläranlage
  - Kraftwerk
  - Windenergieanlage
- Verwaltungszuständigkeiten**
- Gemeindegrenzen
  - Landkreisgrenzen



© Bundesamt für Kartographie und Geodäsie 2019.  
 Datenquellen: [http://sg.geodatenzentrum.de/web\\_public/Datenquellen\\_TopPlus\\_Open.pdf](http://sg.geodatenzentrum.de/web_public/Datenquellen_TopPlus_Open.pdf)

**Projekt:**  
 Managementplan für das Teilgebiet „Untere Leine“ des FFH-Gebietes „Aller (mit Barnbruch), untere Leine, untere Oker“ (90 / DE 3021-331)

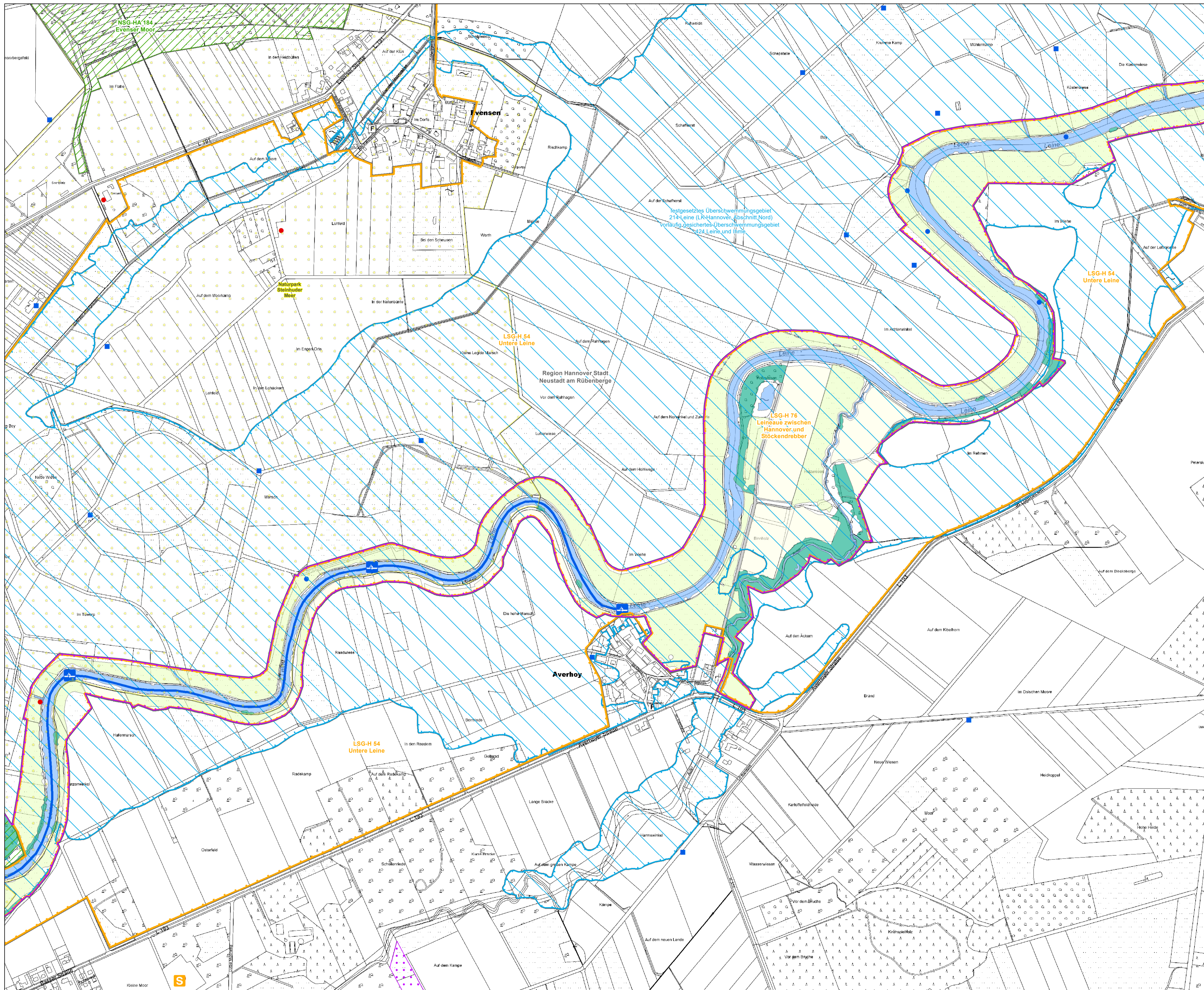
**Karte 5b: Nutzungssituation**

Auftraggeber: Region Hannover	Auftragnehmer: Helm Oetzelstraße 21 • 30173 Hannover Tel: (0511) 263 68 20 Internet: <a href="http://www.gartenpflege.de">www.gartenpflege.de</a> E-Mail: <a href="mailto:info@gartenpflege.de">info@gartenpflege.de</a>	
----------------------------------	--	--

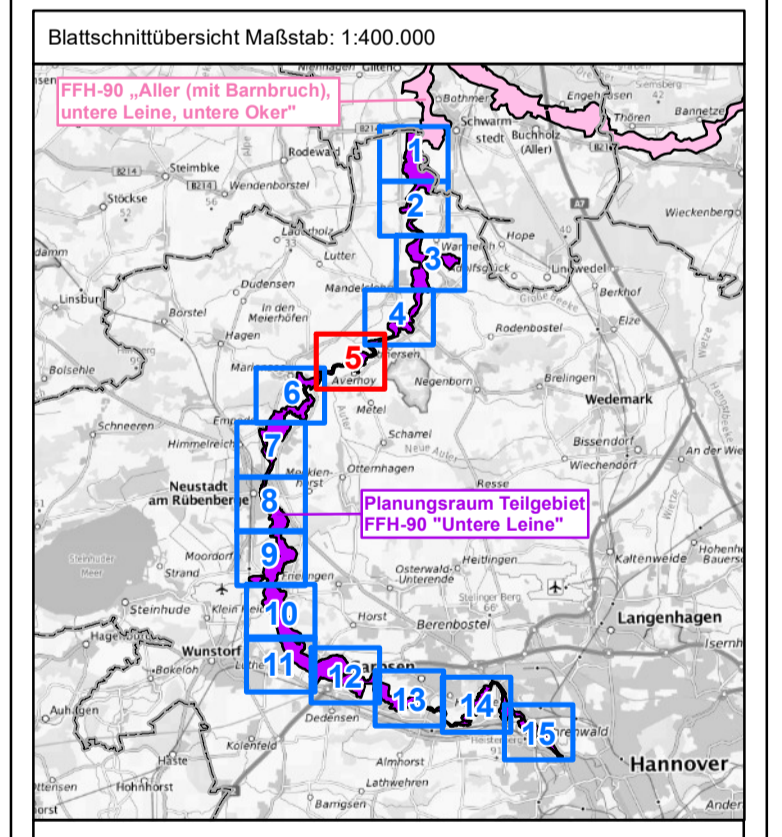
Maßstab: 1:5.000 Blatt 4 von 15 gezeichnet: Tim Brinkmann  
 Hannover, den 19.08.2022 geprüft: Birthe Börgmann

**Datengrundlage:**  
 2018-2020 Niedersächsischer Landesbetrieb für Wasserwirtschaft, Küsten- und Naturschutz (NLWK)  
 © 2018-2019 Auszug aus den Geodaten des Landesamtes für Geoinformation und Landesvermessung Niedersachsen  
 2018-2021 Region Hannover – Fachbereich Umwelt  
 2021 Ökologische Schutzstation Steinhuder Meer (OSSM)

**Kartengrundlage:**  
 © Auszug aus dem Geodaten des Landesamtes für Geoinformation und Landesvermessung Niedersachsen, 2019



- Planungsraum**
- FFH-90 Teilgebiet "Untere Leine"
- Schutzgebiete**
- Naturschutzgebiete (NSG), Auswahl
  - Landschaftsschutzgebiete (LSG)
  - Naturpark Steinhuder Meer
  - Überschwemmungsgebiete, dargestellt sind vorläufig gesicherte und festgesetzte ÜSG
- Kompensations-, Maßnahmen- und Ökotothflächen**
- Ökotothflächen
  - festgesetzte und umgesetzte
  - Kompensationsflächen Region
  - Maßnahmenflächen Grünlandentwicklung innerhalb des LSG-H 76
- Landnutzungsgruppen**
- Wälder
  - Grünland
  - Acker
  - Gewässer
  - Siedlung
  - Verkehr
  - Industrie und Gewerbe
- Wassergewinnung und Wasserrecht (Wasserbuchdaten):**
- Einbringen und Einleiten von Stoffen in oberirdische Gewässer
  - Entnahme von Wasser oder Stoffen aus oberirdischen Gewässern
  - Entnahme, Zutageförderung und Ableiten von Grundwasser
  - Andere Nutzungen und Einwirkungen auf das Grundwasser
- Freizeit- und sonstige Nutzungen**
- Sport- bzw. Freizeitanlage
  - Campingplatz
  - Badestelle bzw. Schwimmbad
  - Golfplatz
  - Kanutouren
  - Militärflächen
  - Kläranlage
  - Kraftwerk
  - Windenergieanlage
- Verwaltungszuständigkeiten**
- Gemeindegrenzen
  - Landkreisgrenzen



© Bundesamt für Kartographie und Geodäsie 2019.  
 Datenquellen: [http://sg.geodatenzentrum.de/web\\_public/Datenquellen\\_TopPlus\\_Open.pdf](http://sg.geodatenzentrum.de/web_public/Datenquellen_TopPlus_Open.pdf)

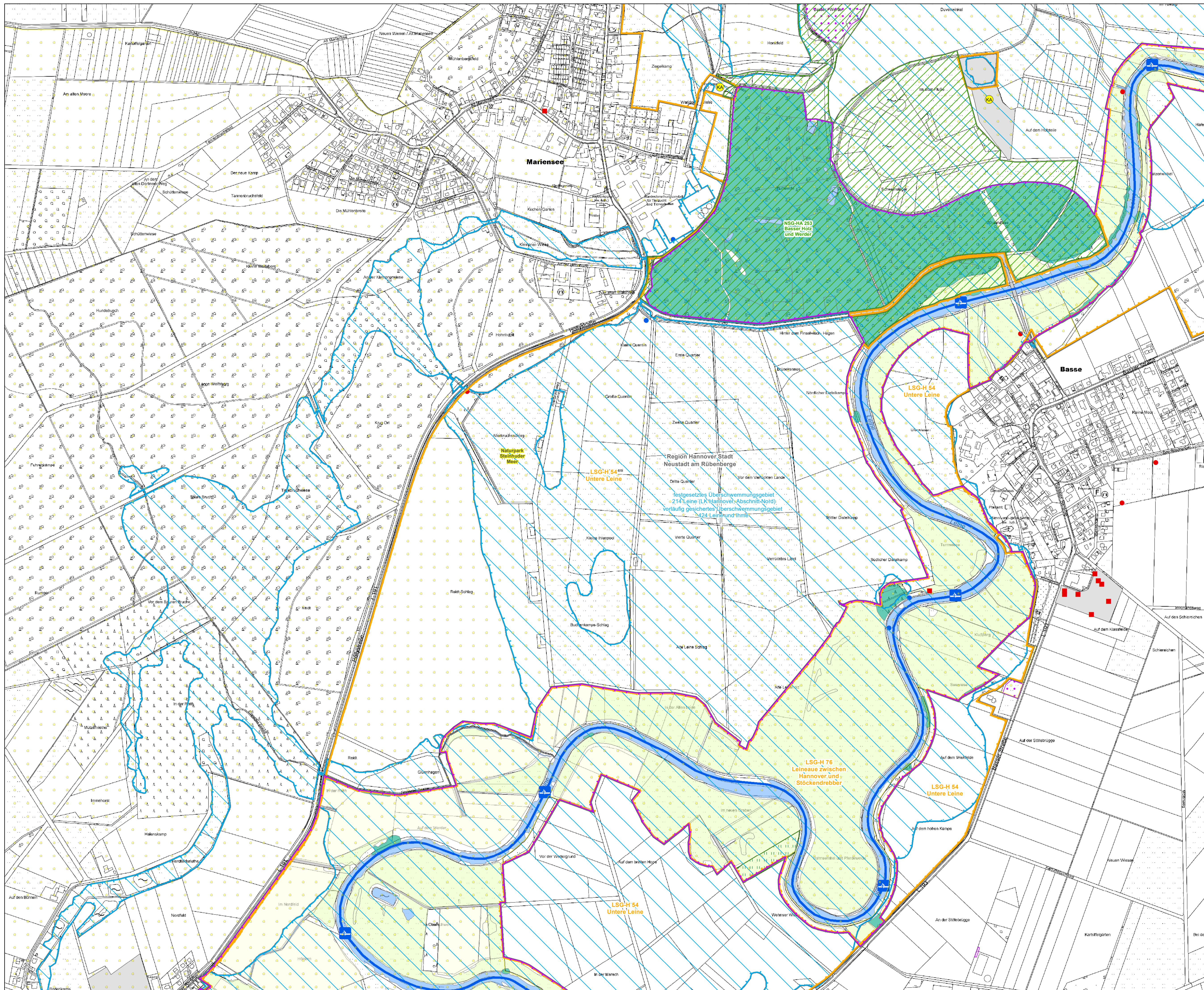
**Projekt:**  
**Managementplan für das Teilgebiet „Untere Leine“ des FFH-Gebietes „Aller (mit Barnbrock), untere Leine, untere Oker“ (90 / DE 3021-331)**

**Karte 5b: Nutzungssituation**

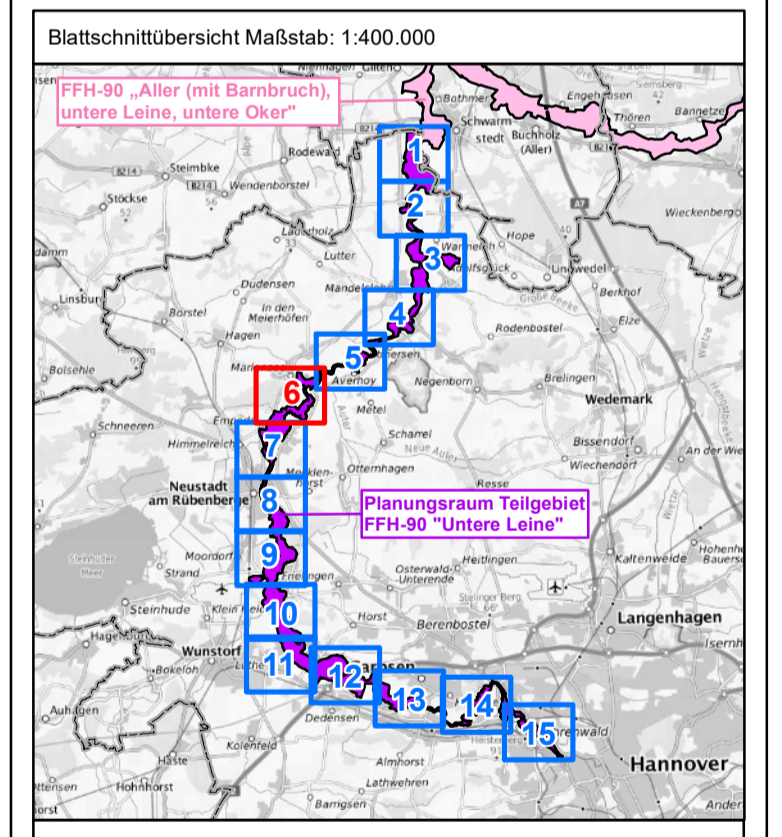
Auftraggeber: Region Hannover	Auftragnehmer: Hans-Dieter-Georg-AG Tel: (0511) 253 68 20 Internet: <a href="http://www.gdangestoffe.de">www.gdangestoffe.de</a> E-Mail: <a href="mailto:info@gdangestoffe.de">info@gdangestoffe.de</a>	
----------------------------------	---	--

Maßstab: 1:5.000 Blatt 5 von 15	gezeichnet: Tim Brinkmann
Hannover, den 19.08.2022	geprüft: Birthe Börgmann

**Datengrundlage:**  
 2018-2020 Niedersächsischer Landesbetrieb für Wasserwirtschaft, Küsten- und Naturschutz (NLWKN)  
 © 2018-2019 Auszug aus den Geodaten des Landesamtes für Geoinformation und Landesvermessung Niedersachsen  
 2018-2021 Region Hannover – Fachbereich Umwelt  
 2021 Ökologische Schutzstation Steinhuder Meer (OSSM)  
**Kartengrundlage:**  
 © Auszug aus dem Geodaten des Landesamtes für Geoinformation und Landesvermessung Niedersachsen, 2019



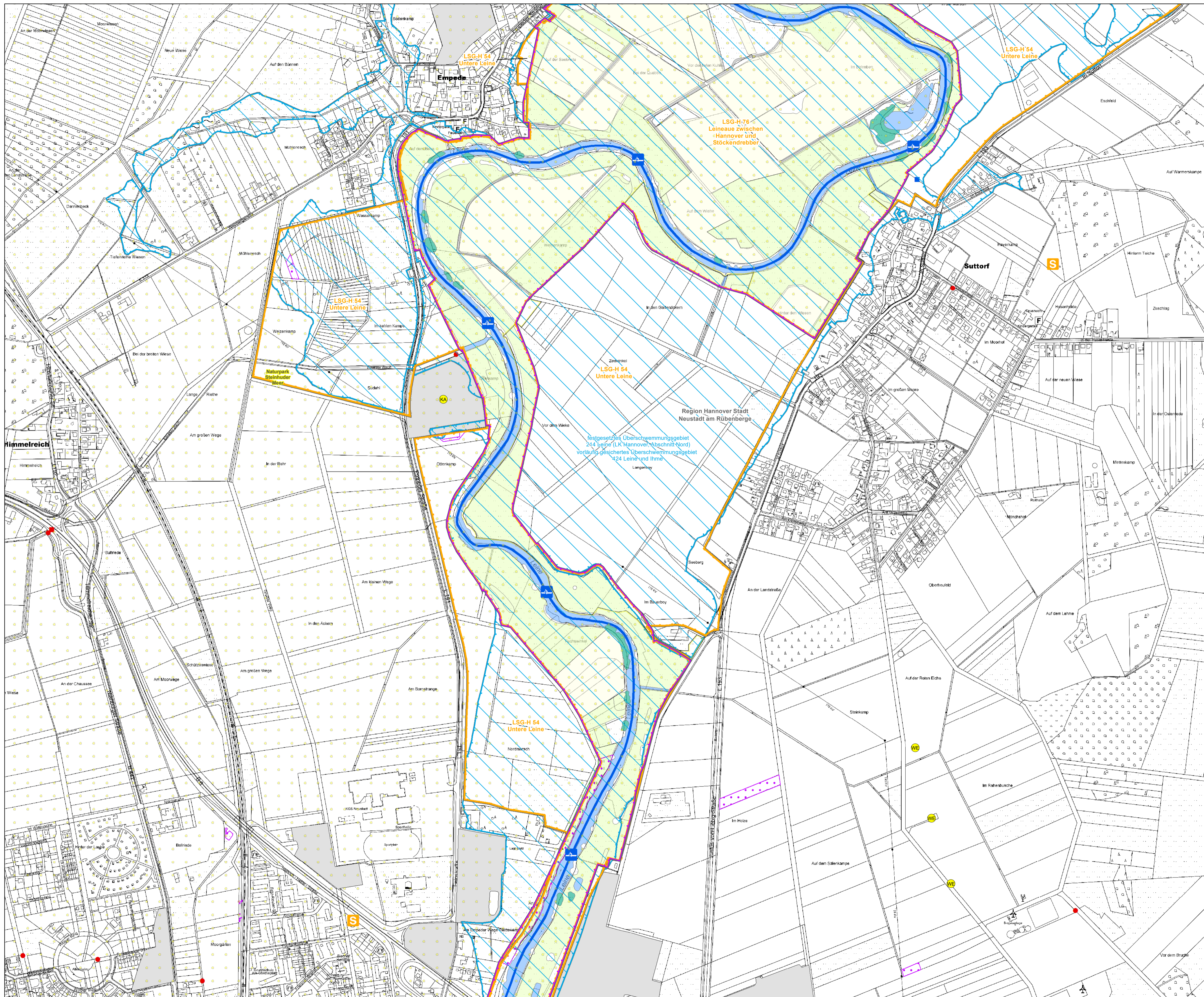
- Planungsraum**
- FFH-90 Teilgebiet "Untere Leine"
- Schutzgebiete**
- Naturschutzgebiete (NSG), Auswahl
  - Landschaftsschutzgebiete (LSG)
  - Naturpark Steinhuder Meer
  - Überschwemmungsgebiete, dargestellt sind vorläufig gesicherte und festgesetzte ÜSG
- Kompensations-, Maßnahmen- und Ökotothflächen**
- Ökotothflächen
  - festgesetzte und umgesetzte
  - Kompensationsflächen Region
  - Maßnahmenflächen Grünlandentwicklung innerhalb des LSG-H 76
- Landnutzungsgruppen**
- Wälder
  - Grünland
  - Acker
  - Gewässer
  - Siedlung
  - Verkehr
  - Industrie und Gewerbe
- Wassergewinnung und Wasserrecht (Wasserbuchdaten):**
- Einbringen und Einleiten von Stoffen in oberirdische Gewässer
  - Entnahme von Wasser oder Stoffen aus oberirdischen Gewässern
  - Entnahme, Zutageförderung und Ableiten von Grundwasser
  - Andere Nutzungen und Einwirkungen auf das Grundwasser
- Freizeit- und sonstige Nutzungen**
- Sport- bzw. Freizeitanlage
  - Campingplatz
  - Badestelle bzw. Schwimmbad
  - Golfplatz
  - Kanutouren
  - Militärflächen
  - Kläranlage
  - Kraftwerk
  - Windenergieanlage
- Verwaltungszuständigkeiten**
- Gemeindegrenzen
  - Landkreisgrenzen



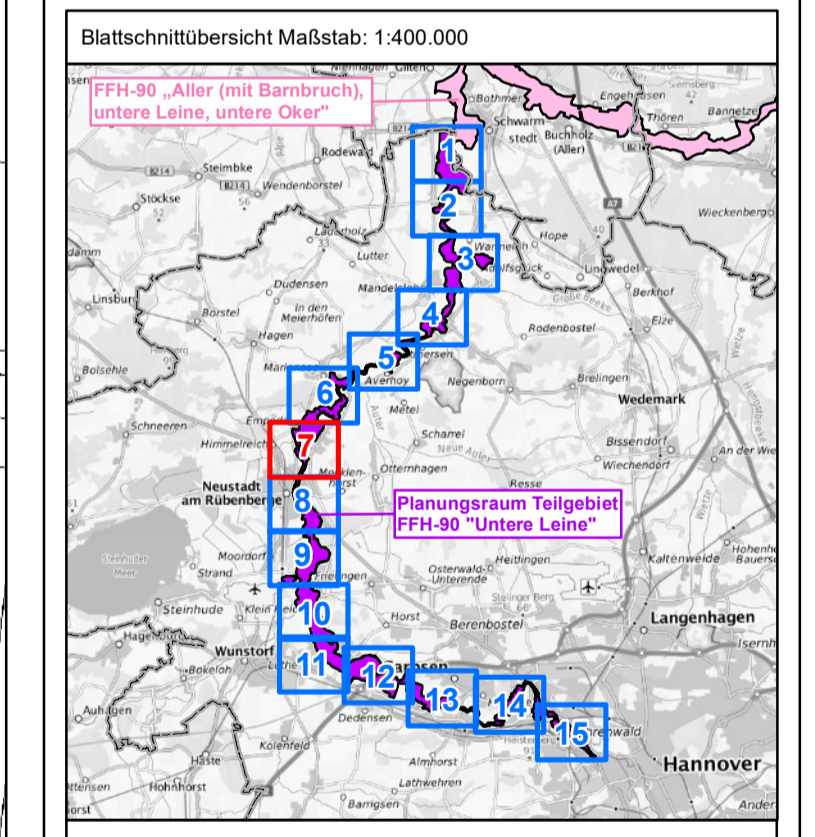
**Projekt:**  
**Managementplan für das Teilgebiet „Untere Leine“ des FFH-Gebietes „Aller (mit Barnbruch), untere Leine, untere Oker“ (90 / DE 3021-331)**

**Karte 5b: Nutzungssituation**

Auftraggeber: Region Hannover	Auftragnehmer: Hans-Dietrich 21 • 30171 Hannover Tel: (0511) 253 68 20 Internet: <a href="http://www.gartenpflege.de">www.gartenpflege.de</a> E-Mail: <a href="mailto:info@gartenpflege.de">info@gartenpflege.de</a>	
<p>Maßstab: 1:5.000 Blatt 6 von 15          Hannover, den 19.08.2022</p>		
gezeichnet: Tim Brinkmann	geprüft: Birthe Börgmann	
<p>Datengrundlage:          2018-2020 Niedersächsischer Landesbetrieb für Wasserwirtschaft, Küsten- und Naturschutz (NLWKN)          © 2018-2019 Auszug aus den Geodaten des Landesamtes für Geoinformation und Landesvermessung Niedersachsen          2018-2021 Region Hannover – Fachbereich Umwelt          2021 Ökologische Schutzstation Steinhuder Meer (ÖSSM)</p> <p>Kartengrundlage:          © Auszug aus dem Geodaten des Landesamtes für Geoinformation und Landesvermessung Niedersachsen, 2019</p>		



- Planungsraum**
- FFH-90 Teilgebiet "Untere Leine"
- Schutzgebiete**
- Naturschutzgebiete (NSG), Auswahl
  - Landschaftsschutzgebiete (LSG)
  - Naturpark Steinhuder Meer
  - Überschwemmungsgebiete, dargestellt sind vorläufig gesicherte und festgesetzte ÜSG
- Kompensations-, Maßnahmen- und Ökotoflächen**
- Ökotoflächen
  - festgesetzte und umgesetzte
  - Kompensationsflächen Region
  - Maßnahmenflächen Grünlandentwicklung innerhalb des LSG-H 76
- Landnutzungsgruppen**
- Wälder
  - Grünland
  - Acker
  - Gewässer
  - Siedlung
  - Verkehr
  - Industrie und Gewerbe
- Wassergewinnung und Wasserrecht (Wasserbuchdaten):**
- Einbringen und Einleiten von Stoffen in oberirdische Gewässer
  - Entnahme von Wasser oder Stoffen aus oberirdischen Gewässern
  - Entnahme, Zutageförderung und Ableiten von Grundwasser
  - Andere Nutzungen und Einwirkungen auf das Grundwasser
- Freizeit- und sonstige Nutzungen**
- Sport- bzw. Freizeitanlage
  - Campingplatz
  - Badestelle bzw. Schwimmbad
  - Golfplatz
  - Kanutouren
  - Militärflächen
  - Kläranlage
  - Kraftwerk
  - Windenergieanlage
- Verwaltungszuständigkeiten**
- Gemeindegrenzen
  - Landkreisgrenzen



© Bundesamt für Kartographie und Geodäsie 2019.  
 Datenquellen: [http://sg.geodatenzentrum.de/web\\_public/Datenquellen\\_TopPlus\\_Open.pdf](http://sg.geodatenzentrum.de/web_public/Datenquellen_TopPlus_Open.pdf)

**Projekt:**  
**Managementplan für das Teilgebiet „Untere Leine“ des FFH-Gebietes „Aller (mit Barnbruch), untere Leine, untere Oker“ (90 / DE 3021-331)**

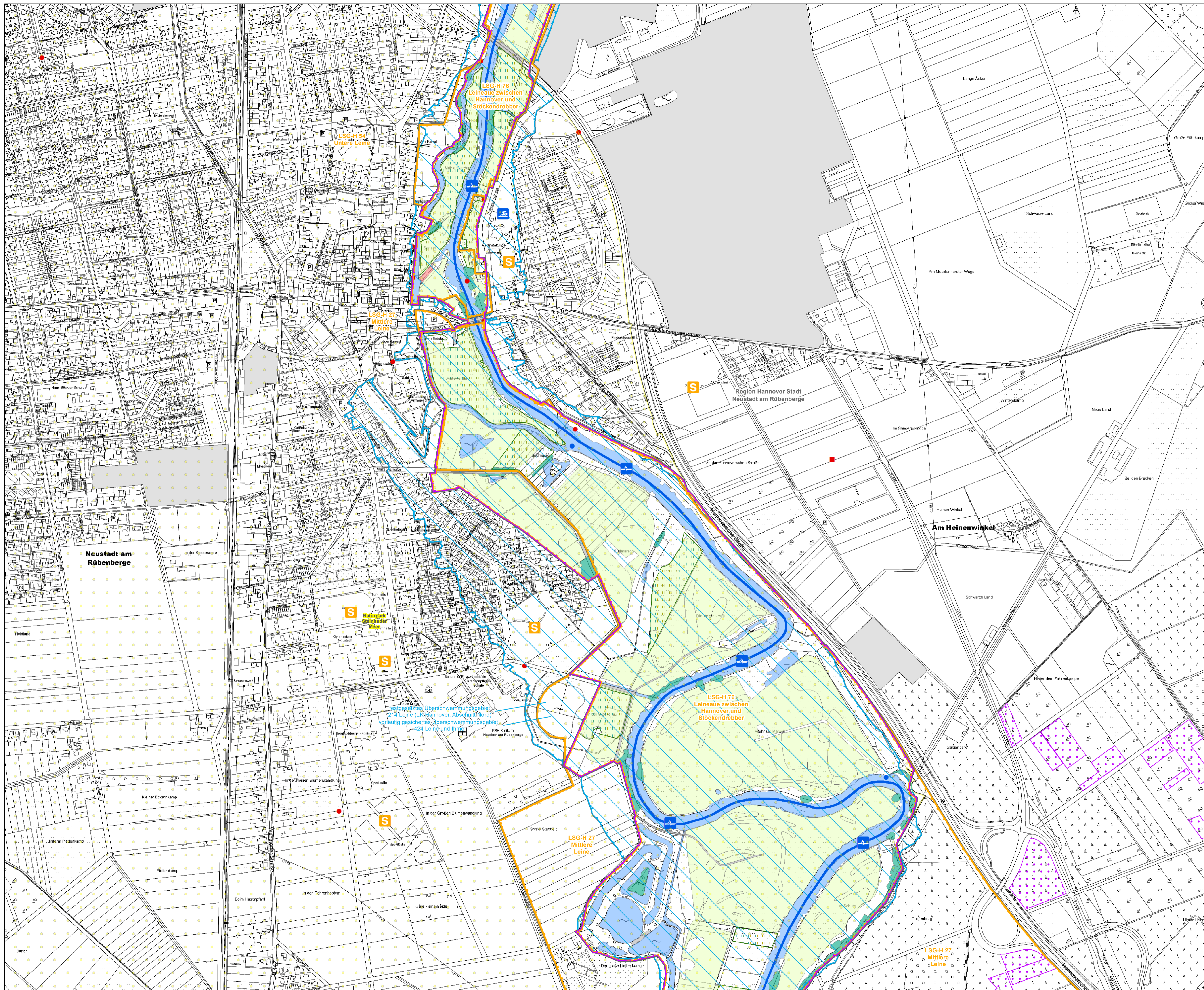
**Karte 5b: Nutzungssituation**

Auftraggeber: Region Hannover	Auftragnehmer: Helm Geomatics 21 • 20171 Hannover Tel: (0511) 253 68 20 Internet: <a href="http://www.gisplanung.de">www.gisplanung.de</a> E-Mail: <a href="mailto:info@gisplanung.de">info@gisplanung.de</a>	
----------------------------------	---	--

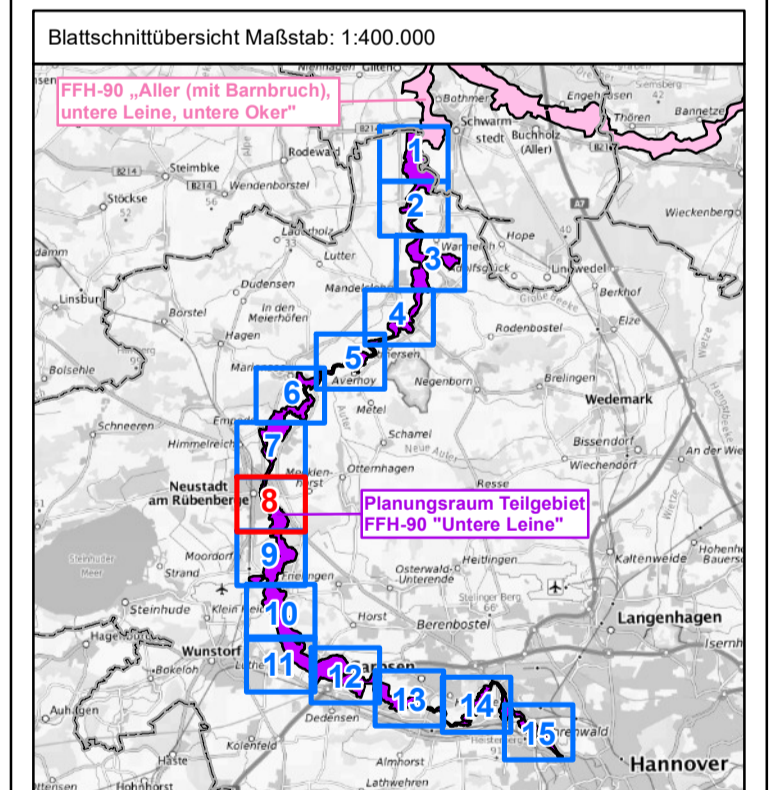
Maßstab: 1:5.000 Blatt 7 von 15	gezeichnet: Tim Brinkmann
Hannover, den 19.08.2022	geprüft: Birthe Börgmann

**Datengrundlage:**  
 2018-2020 Niedersächsischer Landesbetrieb für Wasserwirtschaft, Küsten- und Naturschutz (NLWKN)  
 © 2018-2019 Auszug aus den Geodaten des Landesamtes für Geoinformation und Landesvermessung Niedersachsen  
 2018-2021 Region Hannover – Fachbereich Umwelt  
 2021 Ökologische Schutzstation Steinhuder Meer (ÖSSM)

**Kartengrundlage:**  
 © Auszug aus den Geodaten des Landesamtes für Geoinformation und Landesvermessung Niedersachsen, 2019



- Planungsraum**
- FFH-90 Teilgebiet "Untere Leine"
- Schutzgebiete**
- Naturschutzgebiete (NSG), Auswahl
  - Landschaftsschutzgebiete (LSG),
  - Naturpark Steinhuder Meer
  - Überschwemmungsgebiete, dargestellt sind vorläufig gesicherte und festgesetzte ÜSG
- Kompensations-, Maßnahmen- und Ökotoflächen**
- Ökotoflächen
  - festgesetzte und umgesetzte
  - Kompensationsflächen Region
  - Maßnahmenflächen Grünlandentwicklung innerhalb des LSG-H 76
- Landnutzungsgruppen**
- Wälder
  - Grünland
  - Acker
  - Gewässer
  - Siedlung
  - Verkehr
  - Industrie und Gewerbe
- Wassergewinnung und Wasserrecht (Wasserbuchdaten):**
- Einbringen und Einleiten von Stoffen in oberirdische Gewässer
  - Entnahme von Wasser oder Stoffen aus oberirdischen Gewässern
  - Entnahme, Zutageförderung und Ableiten von Grundwasser
  - Andere Nutzungen und Einwirkungen auf das Grundwasser
- Freizeit- und sonstige Nutzungen**
- Sport- bzw. Freizeitanlage
  - Campingplatz
  - Badestelle bzw. Schwimmbad
  - Golfplatz
  - Kanutouren
  - Militärflächen
  - Kläranlage
  - Kraftwerk
  - Windenergieanlage
- Verwaltungszuständigkeiten**
- Gemeindegrenzen
  - Landkreisgrenzen



© Bundesamt für Kartographie und Geodäsie 2019.  
 Datenquellen: [http://sg.geodatenzentrum.de/web\\_public/Datenquellen\\_TopPlus\\_Open.pdf](http://sg.geodatenzentrum.de/web_public/Datenquellen_TopPlus_Open.pdf)

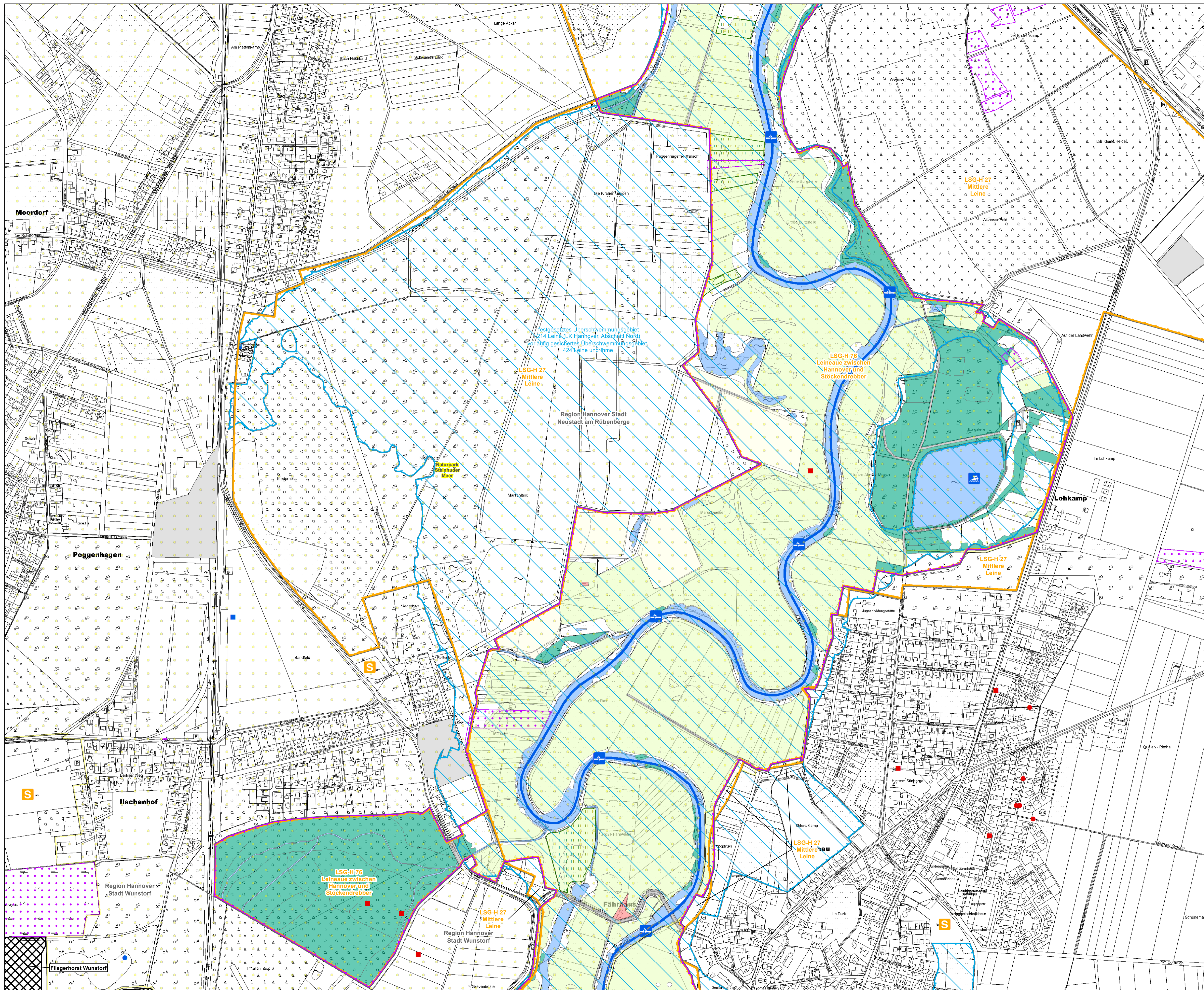
**Projekt:**  
**Managementplan für das Teilgebiet „Untere Leine“ des FFH-Gebietes „Aller (mit Barnbruch), untere Leine, untere Oker“ (90 / DE 3021-331)**

**Karte 5b: Nutzungssituation**

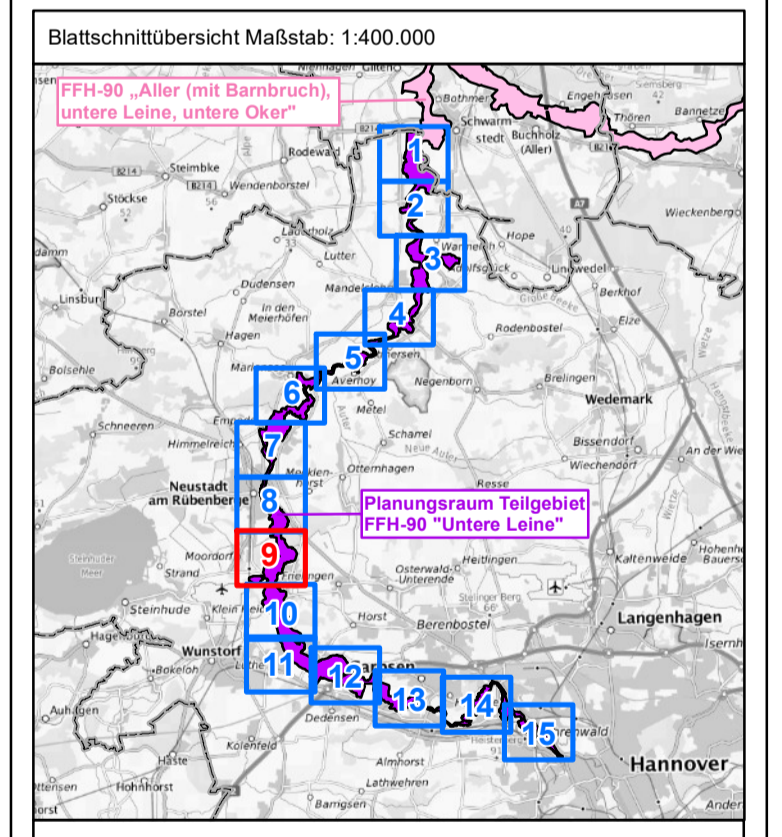
Auftraggeber: Region Hannover	Auftragnehmer: Helm Geomatics 21 • 30171 Hannover Tel: (0511) 253 68 20 Internet: <a href="http://www.gisplanpage.de">www.gisplanpage.de</a> E-Mail: <a href="mailto:info@gisplanpage.de">info@gisplanpage.de</a>	
----------------------------------	---	--

Maßstab: 1:5.000 Blatt 8 von 15 gezeichnet: Tim Brinkmann  
 Hannover, den 19.08.2022 geprüft: Birthe Börgmann

**Datengrundlage:**  
 2018-2020 Niedersächsischer Landesbetrieb für Wasserwirtschaft, Küsten- und Naturschutz (NLWK)  
 © 2018-2019 Auszug aus den Geodaten des Landesamtes für Geoinformation und Landesvermessung Niedersachsen  
 2018-2021 Region Hannover – Fachbereich Umwelt  
 2021 Ökologische Schutzstation Steinhuder Meer (ÖSSM)  
**Kartengrundlage:**  
 © Auszug aus dem Geodaten des Landesamtes für Geoinformation und Landesvermessung Niedersachsen, 2019



- Planungsraum**
- FFH-90 Teilgebiet "Untere Leine"
- Schutzgebiete**
- Naturschutzgebiete (NSG), Auswahl
  - Landschaftsschutzgebiete (LSG)
  - Naturpark Steinhuder Meer
  - Überschwemmungsgebiete, dargestellt sind vorläufig gesicherte und festgesetzte ÜSG
- Kompensations-, Maßnahmen- und Ökotoflächen**
- Ökotoflächen
  - festgesetzte und umgesetzte
  - Kompensationsflächen Region
  - Maßnahmenflächen Grünlandentwicklung innerhalb des LSG-H 76
- Landnutzungsgruppen**
- Wälder
  - Grünland
  - Acker
  - Gewässer
  - Siedlung
  - Verkehr
  - Industrie und Gewerbe
- Wassergewinnung und Wasserrecht (Wasserbuchdaten):**
- Einbringen und Einleiten von Stoffen in oberirdische Gewässer
  - Entnahme von Wasser oder Stoffen aus oberirdischen Gewässern
  - Entnahme, Zutageförderung und Ableiten von Grundwasser
  - Andere Nutzungen und Einwirkungen auf das Grundwasser
- Freizeit- und sonstige Nutzungen**
- Sport- bzw. Freizeitanlage
  - Campingplatz
  - Badestelle bzw. Schwimmbad
  - Golfplatz
  - Kanutouren
  - Militärflächen
  - Kläranlage
  - Kraftwerk
  - Windenergieanlage
- Verwaltungszuständigkeiten**
- Gemeindegrenzen
  - Landkreisgrenzen

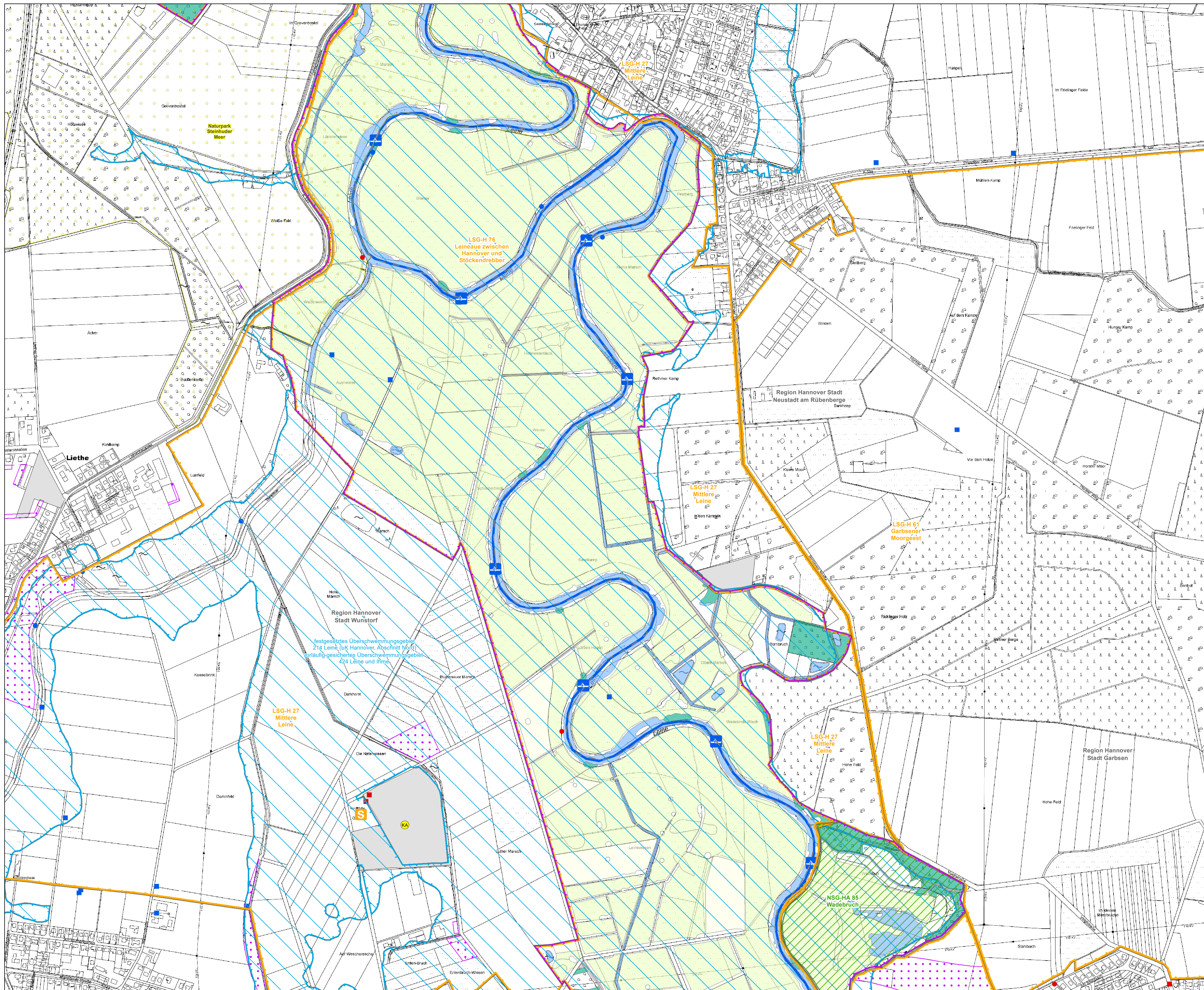


**Projekt:**  
**Managementplan für das Teilgebiet „Untere Leine“ des FFH-Gebietes „Aller (mit Barnbruch), untere Leine, untere Oker“ (90 / DE 3021-331)**

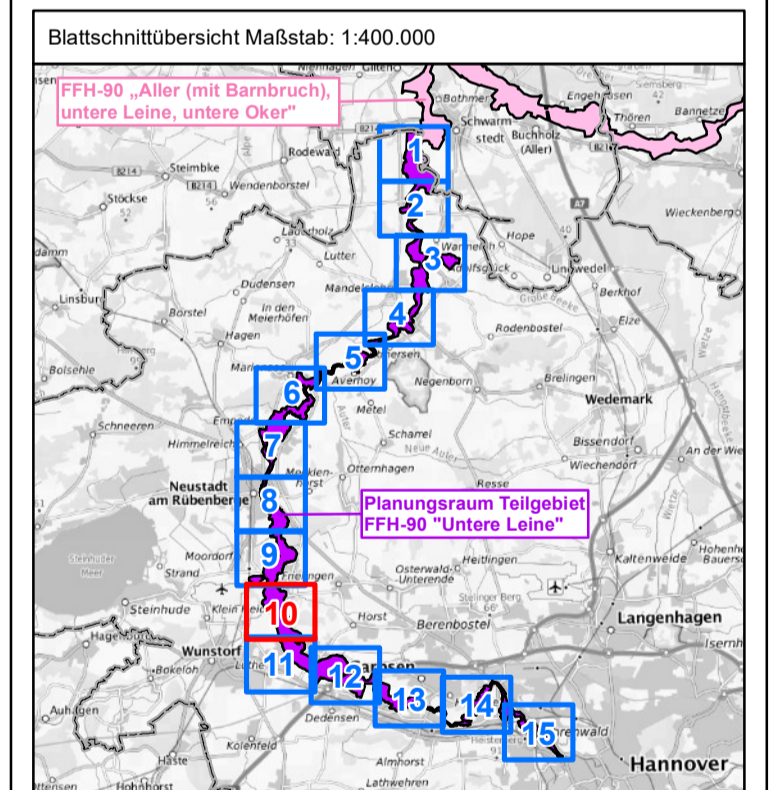
**Karte 5b: Nutzungssituation**

Auftraggeber: Region Hannover	Auftragnehmer: Helm Dienstleistungen Tel: (0511) 253 68 20 Internet: <a href="http://www.gartenpflege.de">www.gartenpflege.de</a> E-Mail: <a href="mailto:info@gartenpflege.de">info@gartenpflege.de</a>	 EUROPEISCHE UNION  NLWKN  LUN
Maßstab: 1:5.000 Blatt 9 von 15	gezeichnet: Tim Brinkmann	
Hannover, den 19.08.2022	geprüft: Birthe Börgmann	
<b>Datengrundlage:</b> 2018-2020 Niedersächsischer Landesbetrieb für Wasserwirtschaft, Küsten- und Naturschutz (NLWKN) © 2018-2019 Auszug aus den Geodaten des Landesamtes für Geoinformation und Landesvermessung Niedersachsen 2018-2021 Region Hannover – Fachbereich Umwelt 2021 Ökologische Schutzstation Steinhuder Meer (ÖSSM)		
<b>Kartengrundlage:</b> © Auszug aus dem Geodaten des Landesamtes für Geoinformation und Landesvermessung Niedersachsen, 2019		





- Planungsraum**
- FFH-90 Teilgebiet "Untere Leine"
- Schutzgebiete**
- Naturschutzgebiete (NSG), Auswahl
  - Landschaftsschutzgebiete (LSG)
  - Naturpark Steinhuder Meer
  - Überschwemmungsgebiete, dargestellt sind vorläufig gesicherte und festgesetzte ÜSG
- Kompensations-, Maßnahmen- und Ökotoflächen**
- Ökotoflächen
  - festgesetzte und umgesetzte
  - Kompensationsflächen Region
  - Maßnahmenflächen Grünlandentwicklung innerhalb des LSG-H 76
- Landnutzungsgruppen**
- Wälder
  - Grünland
  - Acker
  - Gewässer
  - Siedlung
  - Verkehr
  - Industrie und Gewerbe
- Wassergewinnung und Wasserrecht (Wasserbuchdaten):**
- Einbringen und Einleiten von Stoffen in oberirdische Gewässer
  - Entnahme von Wasser oder Stoffen aus oberirdischen Gewässern
  - Entnahme, Zutageförderung und Ableiten von Grundwasser
  - Andere Nutzungen und Einwirkungen auf das Grundwasser
- Freizeit- und sonstige Nutzungen**
- Sport- bzw. Freizeitanlage
  - Campingplatz
  - Badestelle bzw. Schwimmbad
  - Golfplatz
  - Kanutouren
  - Militärflächen
  - Kläranlage
  - Kraftwerk
  - Windenergieanlage
- Verwaltungszuständigkeiten**
- Gemeindegrenzen
  - Landkreisgrenzen



© Bundesamt für Kartographie und Geodäsie 2019.  
 Datenquellen: [http://sg.geodatenzentrum.de/web\\_public/Datenquellen\\_TopPlus\\_Open.pdf](http://sg.geodatenzentrum.de/web_public/Datenquellen_TopPlus_Open.pdf)

**Projekt:**  
**Managementplan für das Teilgebiet „Untere Leine“ des FFH-Gebietes „Aller (mit Barnbruch), untere Leine, untere Oker“ (90 / DE 3021-331)**

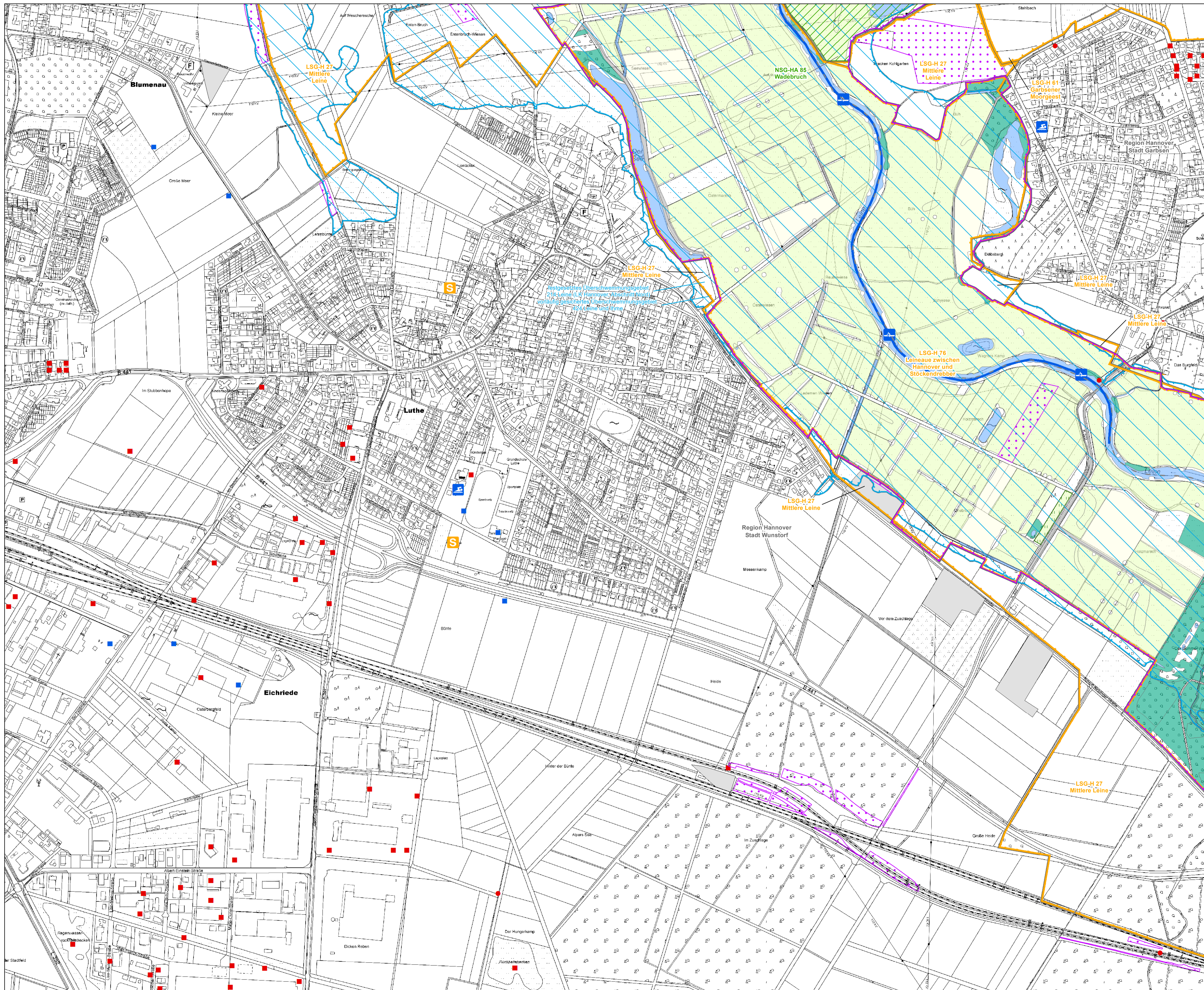
**Karte 5b: Nutzungssituation**

Auftraggeber: Region Hannover	Auftragnehmer: Hans-Dieter-Striepe 21 • 30171 Hannover Tel: (0511) 253 68 20 Internet: <a href="http://www.garbsenpflege.de">www.garbsenpflege.de</a> E-Mail: <a href="mailto:info@garbsenpflege.de">info@garbsenpflege.de</a>	
----------------------------------	--	--

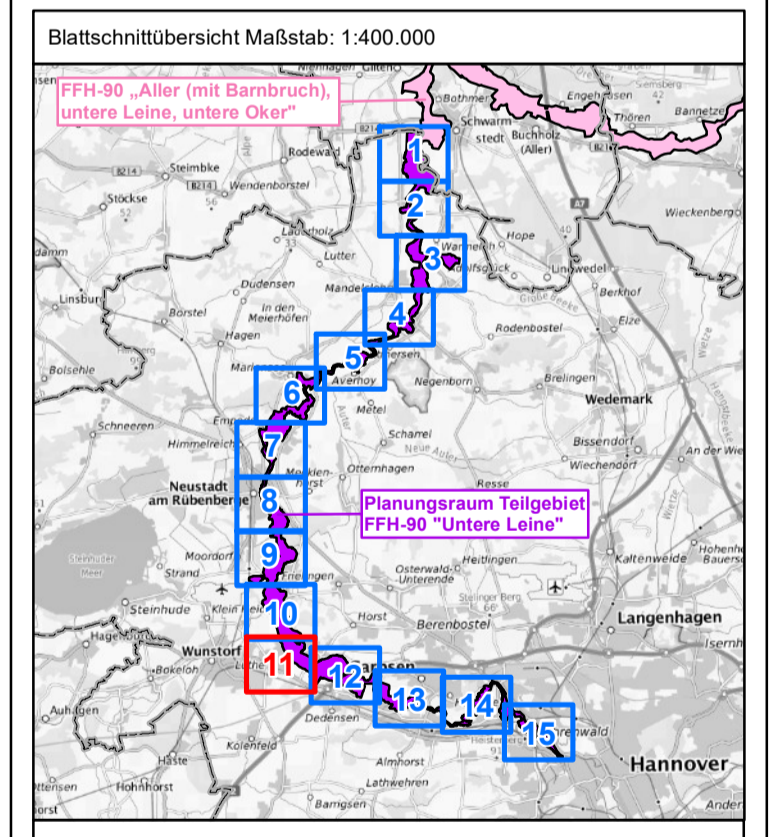
Maßstab: 1:5.000	Blatt 10 von 15	gezeichnet: Tim Brinkmann
Hannover, den 19.08.2022	geprüft: Birthe Börgmann	

**Datengrundlage:**  
 2018-2020 Niedersächsischer Landesbetrieb für Wasserwirtschaft, Küsten- und Naturschutz (NLWKN)  
 © 2018-2019 Auszug aus den Geodaten des Landesamtes für Geoinformation und Landesvermessung Niedersachsen  
 © 2018-2021 Region Hannover – Fachbereich Umwelt  
 2021 Ökologische Schutzstation Steinhuder Meer (ÖSSM)

**Kartengrundlage:**  
 © Auszug aus dem Geodaten des Landesamtes für Geoinformation und Landesvermessung Niedersachsen, 2019



- Planungsraum**
- FFH-90 Teilgebiet "Untere Leine"
- Schutzgebiete**
- Naturschutzgebiete (NSG), Auswahl
  - Landschaftsschutzgebiete (LSG)
  - Naturpark Steinhuder Meer
  - Überschwemmungsgebiete, dargestellt sind vorläufig gesicherte und festgesetzte ÜSG
- Kompensations-, Maßnahmen- und Ökotoflächen**
- Ökotoflächen
  - festgesetzte und umgesetzte
  - Kompensationsflächen Region
  - Maßnahmenflächen Grünlandentwicklung innerhalb des LSG-H 76
- Landnutzungsgruppen**
- Wälder
  - Grünland
  - Acker
  - Gewässer
  - Siedlung
  - Verkehr
  - Industrie und Gewerbe
- Wassergewinnung und Wasserrecht (Wasserbuchdaten):**
- Einbringen und Einleiten von Stoffen in oberirdische Gewässer
  - Entnahme von Wasser oder Stoffen aus oberirdischen Gewässern
  - Entnahme, Zutageförderung und Ableiten von Grundwasser
  - Andere Nutzungen und Einwirkungen auf das Grundwasser
- Freizeit- und sonstige Nutzungen**
- Sport- bzw. Freizeitanlage
  - Campingplatz
  - Badestelle bzw. Schwimmbad
  - Golfplatz
  - Kanutouren
  - Militärflächen
  - Kläranlage
  - Kraftwerk
  - Windenergieanlage
- Verwaltungszuständigkeiten**
- Gemeindegrenzen
  - Landkreisgrenzen



© Bundesamt für Kartographie und Geodäsie 2019.  
 Datenquellen: [http://sg.geodatenzentrum.de/web\\_public/Datenquellen\\_TopPlus\\_Open.pdf](http://sg.geodatenzentrum.de/web_public/Datenquellen_TopPlus_Open.pdf)

**Projekt:**  
 Managementplan für das Teilgebiet „Untere Leine“ des FFH-Gebietes „Aller (mit Barnbruch), untere Leine, untere Oker“ (90 / DE 3021-331)

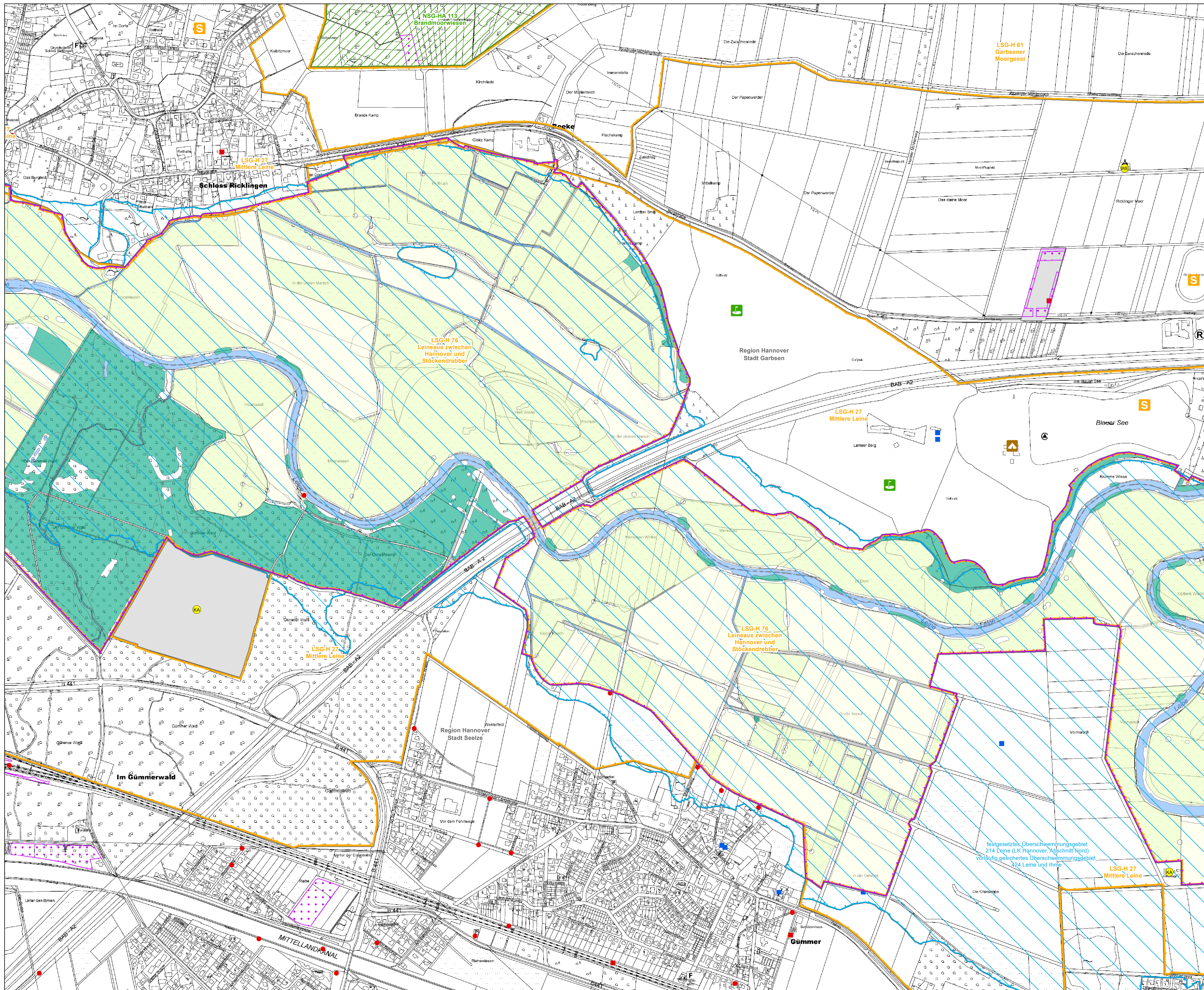
**Karte 5b: Nutzungssituation**

Auftraggeber: Region Hannover	Auftragnehmer: Hans-Dieter-Str. 1 • 30171 Hannover Tel: (0511) 263 68 20 Internet: <a href="http://www.garbsenpflege.de">http://www.garbsenpflege.de</a> E-Mail: <a href="mailto:info@garbsenpflege.de">info@garbsenpflege.de</a>	
----------------------------------	---	--

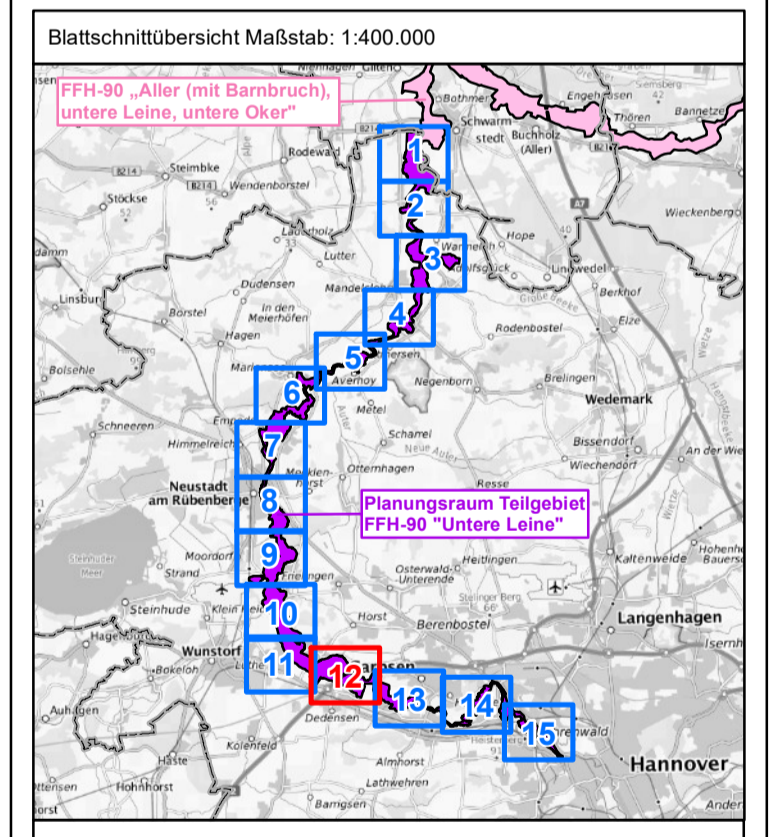
Maßstab: 1:5.000 Blatt 11 von 15	gezeichnet: Tim Brinkmann
Hannover, den 19.08.2022	geprüft: Birthe Börgmann

**Datengrundlage:**  
 2018-2020 Niedersächsischer Landesbetrieb für Wasserwirtschaft, Küsten- und Naturschutz (NLWKN)  
 © 2018-2019 Auszug aus den Geodaten des Landesamtes für Geoinformation und Landesvermessung Niedersachsen  
 2018-2021 Region Hannover – Fachbereich Umwelt  
 2021 Ökologische Schutzstation Steinhuder Meer (ÖSSM)

**Kartengrundlage:**  
 © Auszug aus dem Geodaten des Landesamtes für Geoinformation und Landesvermessung Niedersachsen, 2019



- Planungsraum**
- FFH-90 Teilgebiet "Untere Leine"
- Schutzgebiete**
- Naturschutzgebiete (NSG), Auswahl
  - Landschaftsschutzgebiete (LSG)
  - Naturpark Steinhuder Meer
  - Überschwemmungsgebiete, dargestellt sind vorläufig gesicherte und festgesetzte ÜSG
- Kompensations-, Maßnahmen- und Ökotothflächen**
- Ökotothflächen
  - festgesetzte und umgesetzte
  - Kompensationsflächen Region
  - Maßnahmenflächen Grünlandentwicklung innerhalb des LSG-H 76
- Landnutzungsgruppen**
- Wälder
  - Grünland
  - Acker
  - Gewässer
  - Siedlung
  - Verkehr
  - Industrie und Gewerbe
- Wassergewinnung und Wasserrecht (Wasserbuchdaten):**
- Einbringen und Einleiten von Stoffen in oberirdische Gewässer
  - Entnahme von Wasser oder Stoffen aus oberirdischen Gewässern
  - Entnahme, Zutageförderung und Ableiten von Grundwasser
  - Andere Nutzungen und Einwirkungen auf das Grundwasser
- Freizeit- und sonstige Nutzungen**
- Sport- bzw. Freizeitanlage
  - Campingplatz
  - Badestelle bzw. Schwimmbad
  - Golfplatz
  - Kanutouren
  - Militärflächen
  - Kläranlage
  - Kraftwerk
  - Windenergieanlage
- Verwaltungszuständigkeiten**
- Gemeindegrenzen
  - Landkreisgrenzen



© Bundesamt für Kartographie und Geodäsie 2019.  
 Datenquellen: [http://sg.geodatenzentrum.de/web\\_public/Datenquellen\\_TopPlus\\_Open.pdf](http://sg.geodatenzentrum.de/web_public/Datenquellen_TopPlus_Open.pdf)

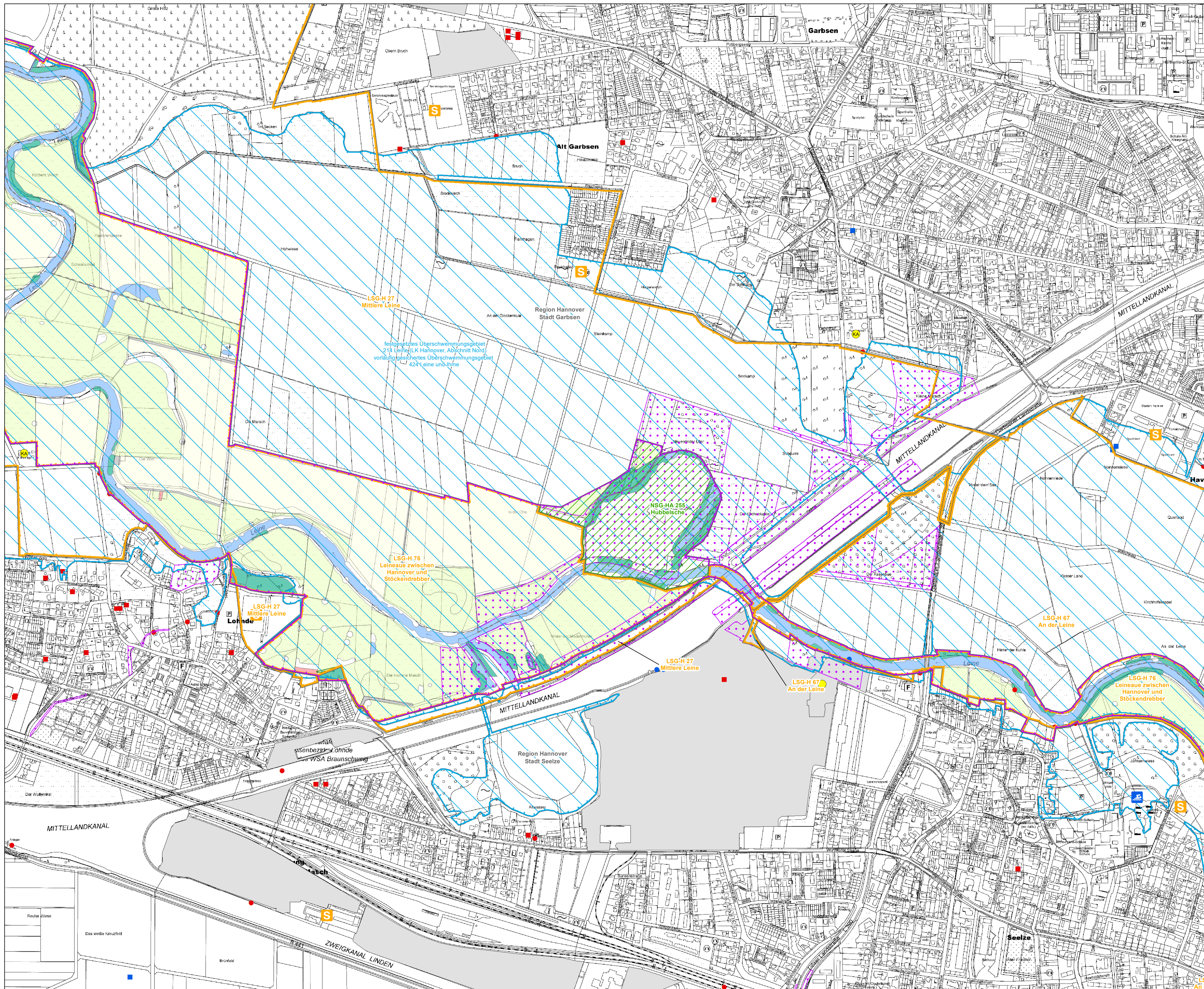
**Projekt:**  
**Managementplan für das Teilgebiet „Untere Leine“ des FFH-Gebietes „Aller (mit Barnbruch), untere Leine, untere Oker“ (90 / DE 3021-331)**

**Karte 5b: Nutzungssituation**

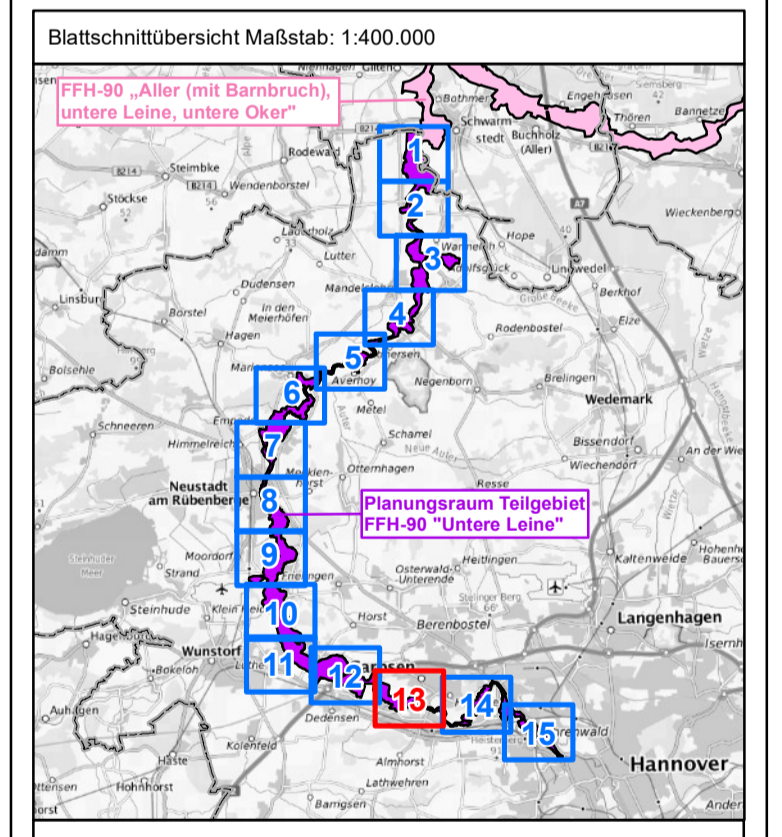
Auftraggeber: Region Hannover	Auftragnehmer: Helm-Dorowstraße 21 • 30173 Hannover Tel: (0511) 253 68 20 Internet: <a href="http://www.garbsenpflege.de">www.garbsenpflege.de</a> E-Mail: <a href="mailto:info@garbsenpflege.de">info@garbsenpflege.de</a>	
----------------------------------	---	--

Maßstab: 1:5.000 Blatt 12 von 15 gezeichnet: Tim Brinkmann  
 Hannover, den 19.08.2022 geprüft: Birthe Börgmann

**Datengrundlage:**  
 2018-2020 Niedersächsischer Landesbetrieb für Wasserwirtschaft, Küsten- und Naturschutz (NLWKN)  
 © 2018-2019 Auszug aus den Geodaten des Landesamtes für Geoinformation und Landesvermessung Niedersachsen  
 2018-2021 Region Hannover – Fachbereich Umwelt  
 2021 Ökologische Schutzstation Steinhuder Meer (OSSM)  
**Kartengrundlage:**  
 © Auszug aus dem Geodaten des Landesamtes für Geoinformation und Landesvermessung Niedersachsen, 2019



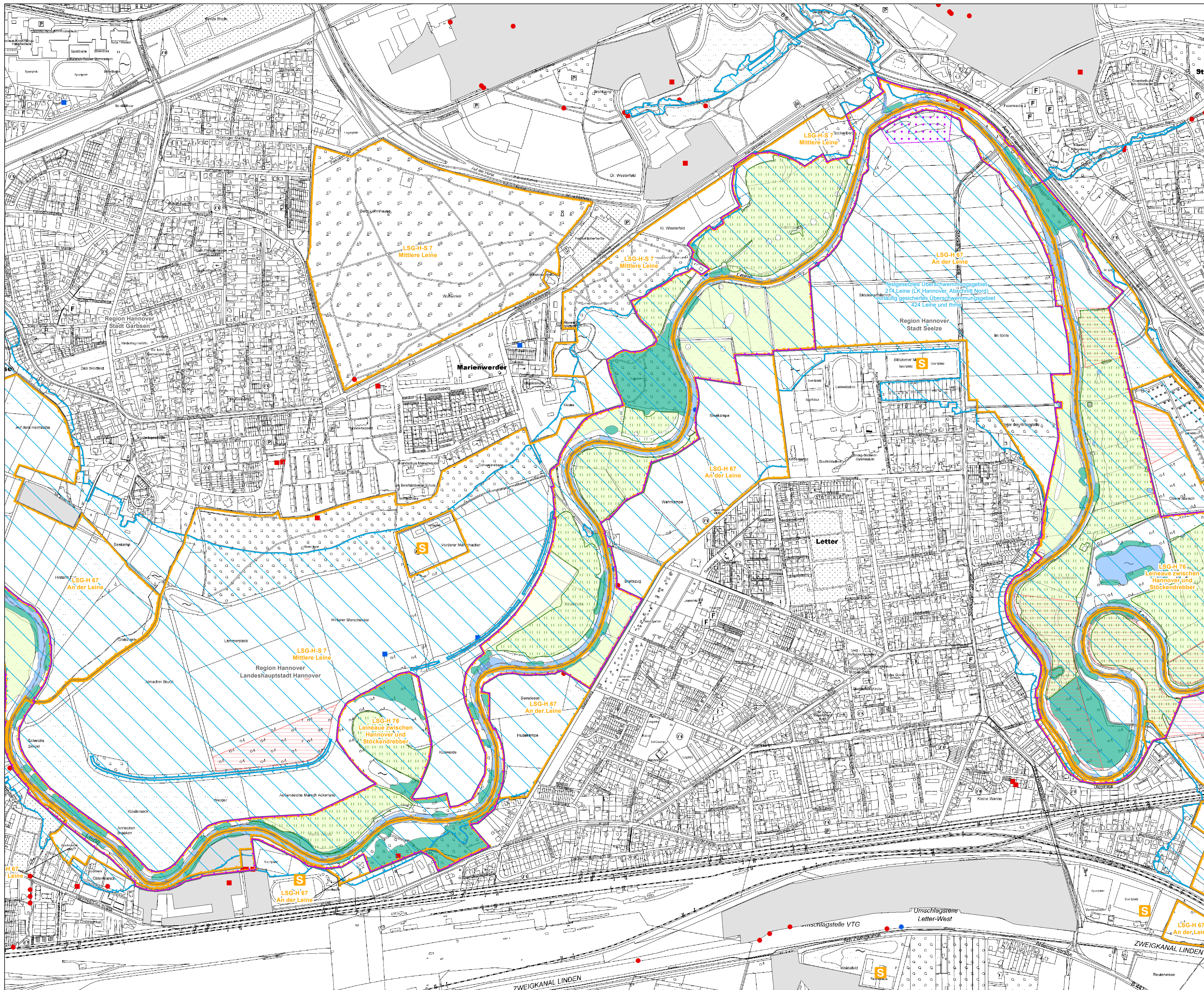
- Planungsraum**
- FFH-90 Teilgebiet "Untere Leine"
- Schutzgebiete**
- Naturschutzgebiete (NSG), Auswahl
  - Landschaftsschutzgebiete (LSG)
  - Naturpark Steinhuder Meer
  - Überschwemmungsgebiete, dargestellt sind vorläufig gesicherte und festgesetzte ÜSG
- Kompensations-, Maßnahmen- und Ökotothflächen**
- Ökotothflächen
  - festgesetzte und umgesetzte
  - Kompensationsflächen Region
  - Maßnahmenflächen Grünlandentwicklung innerhalb des LSG-H 76
- Landnutzungsgruppen**
- Wälder
  - Grünland
  - Acker
  - Gewässer
  - Siedlung
  - Verkehr
  - Industrie und Gewerbe
- Wassergewinnung und Wasserrecht (Wasserbuchdaten):**
- Einbringen und Einleiten von Stoffen in oberirdische Gewässer
  - Entnahme von Wasser oder Stoffen aus oberirdischen Gewässern
  - Entnahme, Zufugförderung und Ableiten von Grundwasser
  - Andere Nutzungen und Einwirkungen auf das Grundwasser
- Freizeit- und sonstige Nutzungen**
- Sport- bzw. Freizeitanlage
  - Campingplatz
  - Badestelle bzw. Schwimmbad
  - Golfplatz
  - Kanutouren
  - Militärflächen
  - Kläranlage
  - Kraftwerk
  - Windenergieanlage
- Verwaltungszuständigkeiten**
- Gemeindegrenzen
  - Landkreisgrenzen



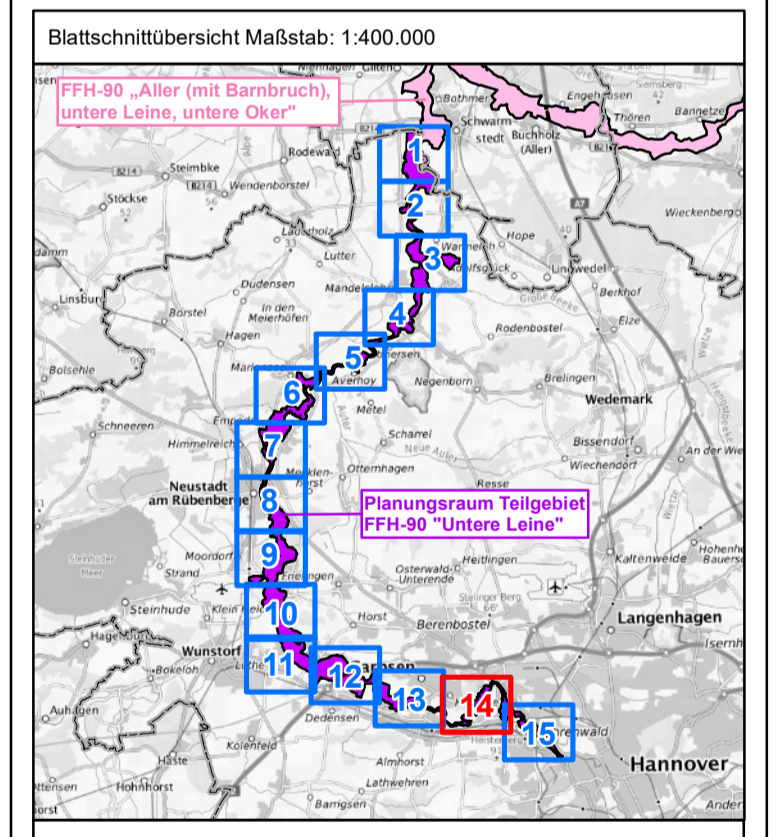
**Projekt:**  
**Managementplan für das Teilgebiet „Untere Leine“ des FFH-Gebietes „Aller (mit Barnbruch), untere Leine, untere Oker“ (90 / DE 3021-331)**

**Karte 5b: Nutzungssituation**

Auftraggeber: Region Hannover	Auftragnehmer: Helm Geomatics 21 • 20173 Hannover Tel: (0511) 253 68 20 Internet: <a href="http://www.gisplanungs.de">www.gisplanungs.de</a> E-Mail: <a href="mailto:info@gisplanungs.de">info@gisplanungs.de</a>	
<p>Maßstab: 1:5.000 Blatt 13 von 15 gezeichnet: Tim Brinkmann        Hannover, den 19.08.2022 geprüft: Birthe Börgmann</p>		
<p>Datengrundlage:        2018-2020 Niedersächsischer Landesbetrieb für Wasserwirtschaft, Küsten- und Naturschutz (NLWKN)        © 2018-2019 Auszug aus den Geodaten des Landesamtes für Geoinformation und Landesvermessung Niedersachsen        2018-2021 Region Hannover – Fachbereich Umwelt        2021 Ökologische Schutzstation Steinhuder Meer (ÖSSM)        Kartengrundlage:        © Auszug aus dem Geodaten des Landesamtes für Geoinformation und Landesvermessung Niedersachsen, 2019</p>		



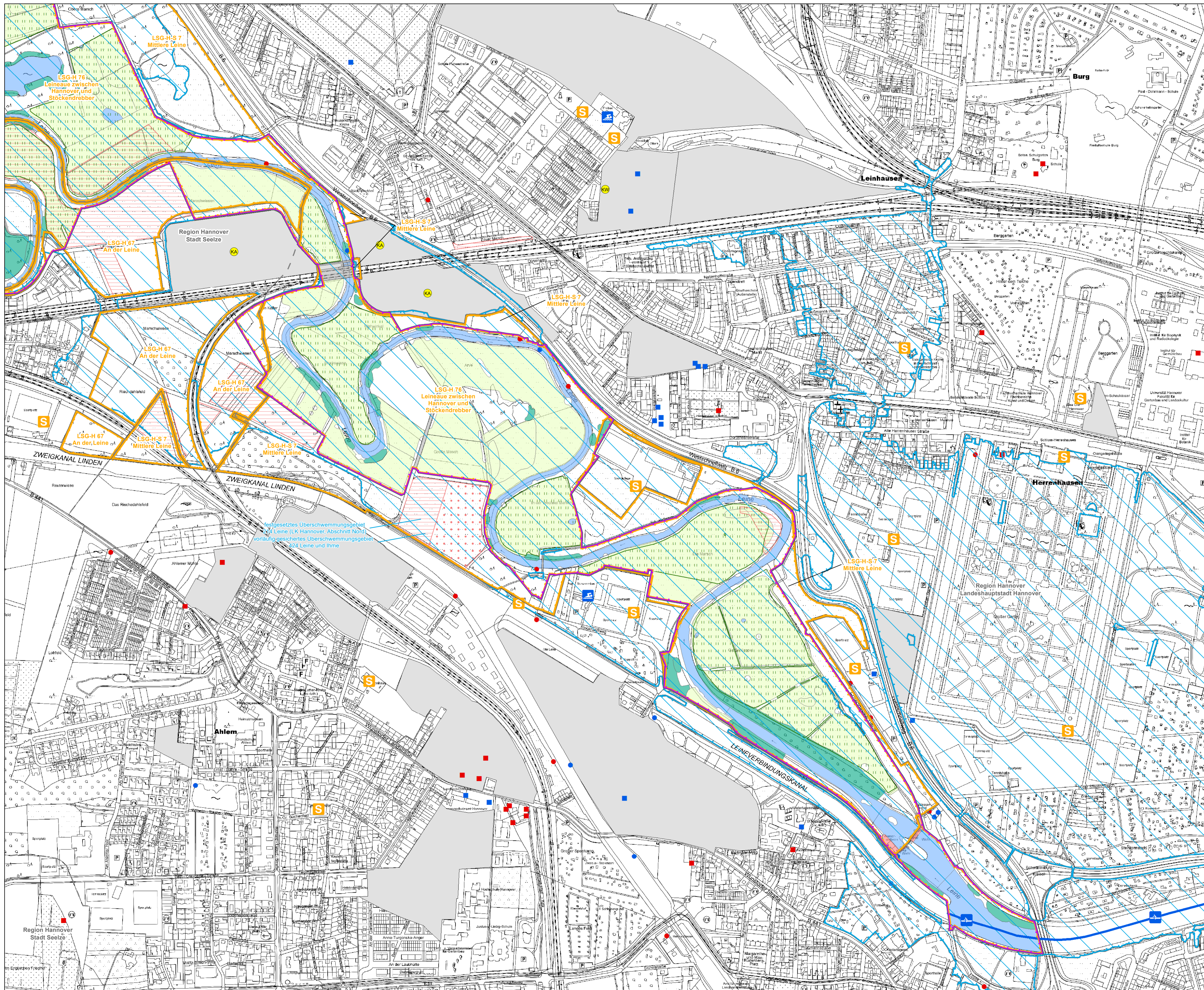
- Planungsraum**
- FFH-90 Teilgebiet "Untere Leine"
- Schutzgebiete**
- Naturschutzgebiete (NSG), Auswahl
  - Landschaftsschutzgebiete (LSG)
  - Naturpark Steinhuder Meer
  - Überschwemmungsgebiete, dargestellt sind vorläufig gesicherte und festgesetzte ÜSG
- Kompensations-, Maßnahmen- und Ökotoftflächen**
- Ökotoftflächen
  - festgesetzte und umgesetzte
  - Kompensationsflächen Region
  - Maßnahmenflächen Grünlandentwicklung innerhalb des LSG-H 76
- Landnutzungsgruppen**
- Wälder
  - Grünland
  - Acker
  - Gewässer
  - Siedlung
  - Verkehr
  - Industrie und Gewerbe
- Wassergewinnung und Wasserrecht (Wasserbuchdaten):**
- Einbringen und Einleiten von Stoffen in oberirdische Gewässer
  - Entnahme von Wasser oder Stoffen aus oberirdischen Gewässern
  - Entnahme, Zutageförderung und Ableiten von Grundwasser
  - Andere Nutzungen und Einwirkungen auf das Grundwasser
- Freizeit- und sonstige Nutzungen**
- Sport- bzw. Freizeitanlage
  - Campingplatz
  - Badestelle bzw. Schwimmbad
  - Golfplatz
  - Kanutouren
  - Militärflächen
  - Kläranlage
  - Kraftwerk
  - Windenergieanlage
- Verwaltungszuständigkeiten**
- Gemeindegrenzen
  - Landkreisgrenzen



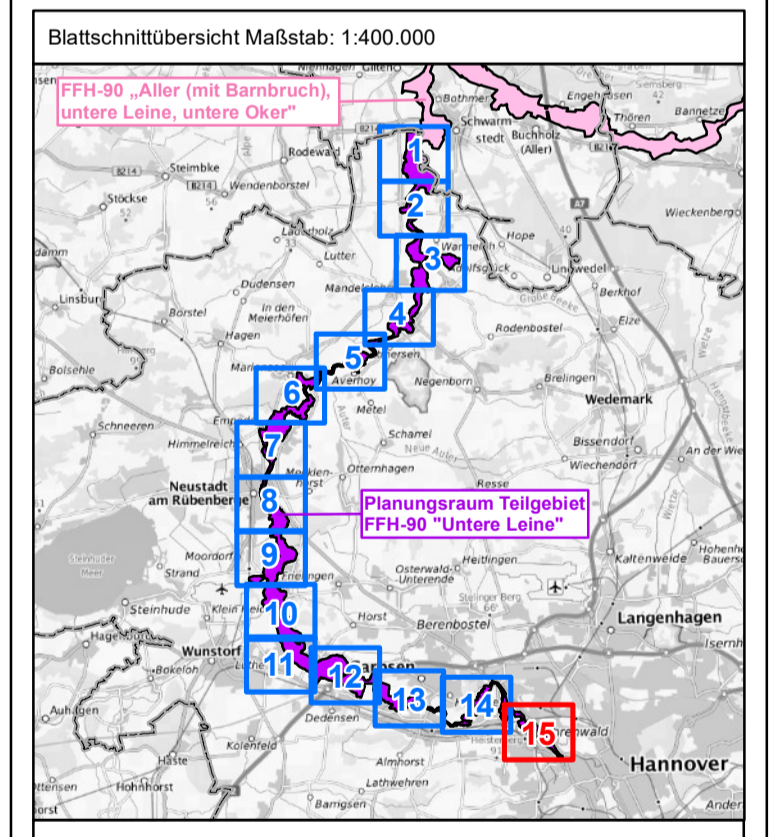
**Projekt:**  
**Managementplan für das Teilgebiet „Untere Leine“ des FFH-Gebietes „Aller (mit Barnbruch), untere Leine, untere Oker“ (90 / DE 3021-331)**

**Karte 5b: Nutzungssituation**

Auftraggeber: Region Hannover	Auftragnehmer: Hans-Dieter-Georg Tel: (0511) 253 68 20 Internet: <a href="http://www.gisplanungs.de">www.gisplanungs.de</a> E-Mail: <a href="mailto:info@gisplanungs.de">info@gisplanungs.de</a>	EUROPEISCHE UNION
Maßstab: 1:5.000 Blatt 14 von 15	gezeichnet: Tim Brinkmann	
Hannover, den 19.08.2022	geprüft: Birthe Börgmann	
<b>Datengrundlage:</b> 2018-2020 Niedersächsischer Landesbetrieb für Wasserwirtschaft, Küsten- und Naturschutz (NLWK) © 2018-2019 Auszug aus den Geodaten des Landesamtes für Geoinformation und Landesvermessung Niedersachsen 2018-2021 Region Hannover – Fachbereich Umwelt 2021 Ökologische Schutzstation Steinhuder Meer (OSSM)		
<b>Kartengrundlage:</b> © Auszug aus dem Geodaten des Landesamtes für Geoinformation und Landesvermessung Niedersachsen, 2019		



- Planungsraum**
- FFH-90 Teilgebiet "Untere Leine"
- Schutzgebiete**
- Naturschutzgebiete (NSG), Auswahl
  - Landschaftsschutzgebiete (LSG)
  - Naturpark Steinhuder Meer
  - Überschwemmungsgebiete, dargestellt sind vorläufig gesicherte und festgesetzte ÜSG
- Kompensations-, Maßnahmen- und Ökotoftflächen**
- Ökotoftflächen
  - festgesetzte und umgesetzte
  - Kompensationsflächen Region
  - Maßnahmenflächen Grünlandentwicklung innerhalb des LSG-H 76
- Landnutzungsgruppen**
- Wälder
  - Grünland
  - Acker
  - Gewässer
  - Siedlung
  - Verkehr
  - Industrie und Gewerbe
- Wassergewinnung und Wasserrecht (Wasserbuchdaten):**
- Einbringen und Einleiten von Stoffen in oberirdischen Gewässer
  - Entnahme von Wasser oder Stoffen aus oberirdischen Gewässern
  - Entnahme, Zutageförderung und Ableiten von Grundwasser
  - Andere Nutzungen und Einwirkungen auf das Grundwasser
- Freizeit- und sonstige Nutzungen**
- Sport- bzw. Freizeitanlage
  - Campingplatz
  - Badestelle bzw. Schwimmbad
  - Golfplatz
  - Kanutouren
  - Militärflächen
  - Kläranlage
  - Kraftwerk
  - Windenergieanlage
- Verwaltungszuständigkeiten**
- Gemeindegrenzen
  - Landkreisgrenzen



© Bundesamt für Kartographie und Geodäsie 2019.  
 Datenquellen: [http://sg.geodatenzentrum.de/web\\_public/Datenquellen\\_TopPlus\\_Open.pdf](http://sg.geodatenzentrum.de/web_public/Datenquellen_TopPlus_Open.pdf)

**Projekt:**  
 Managementplan für das Teilgebiet „Untere Leine“ des FFH-Gebietes „Aller (mit Barnbruch), untere Leine, untere Oker“ (90 / DE 3021-331)

**Karte 5b: Nutzungssituation**

Auftraggeber: Region Hannover	Auftragnehmer: Hans-Dieter Göttsche Tel: (0511) 253 68 20 Internet: <a href="http://www.gottsche-geo.de">www.gottsche-geo.de</a> E-Mail: <a href="mailto:info@gottsche-geo.de">info@gottsche-geo.de</a>	 EUROPEISCHE UNION  NLWK
----------------------------------	---	-----------------------------------

Maßstab: 1:5.000 Blatt 15 von 15 gezeichnet: Tim Brinkmann  
 Hannover, den 19.08.2022 geprüft: Birthe Börgmann

**Datgrundlage:**  
 2018-2020 Niedersächsischer Landesbetrieb für Wasserwirtschaft, Küsten- und Naturschutz (NLWK)  
 © 2018-2019 Auszug aus den Geodaten des Landesamtes für Geoinformation und Landesvermessung Niedersachsen  
 2018-2021 Region Hannover – Fachbereich Umwelt  
 2021 Ökologische Schutzstation Steinhuder Meer (ÖSSM)  
**Kartgrundlage:**  
 © Auszug aus den Geodaten des Landesamtes für Geoinformation und Landesvermessung Niedersachsen, 2019