

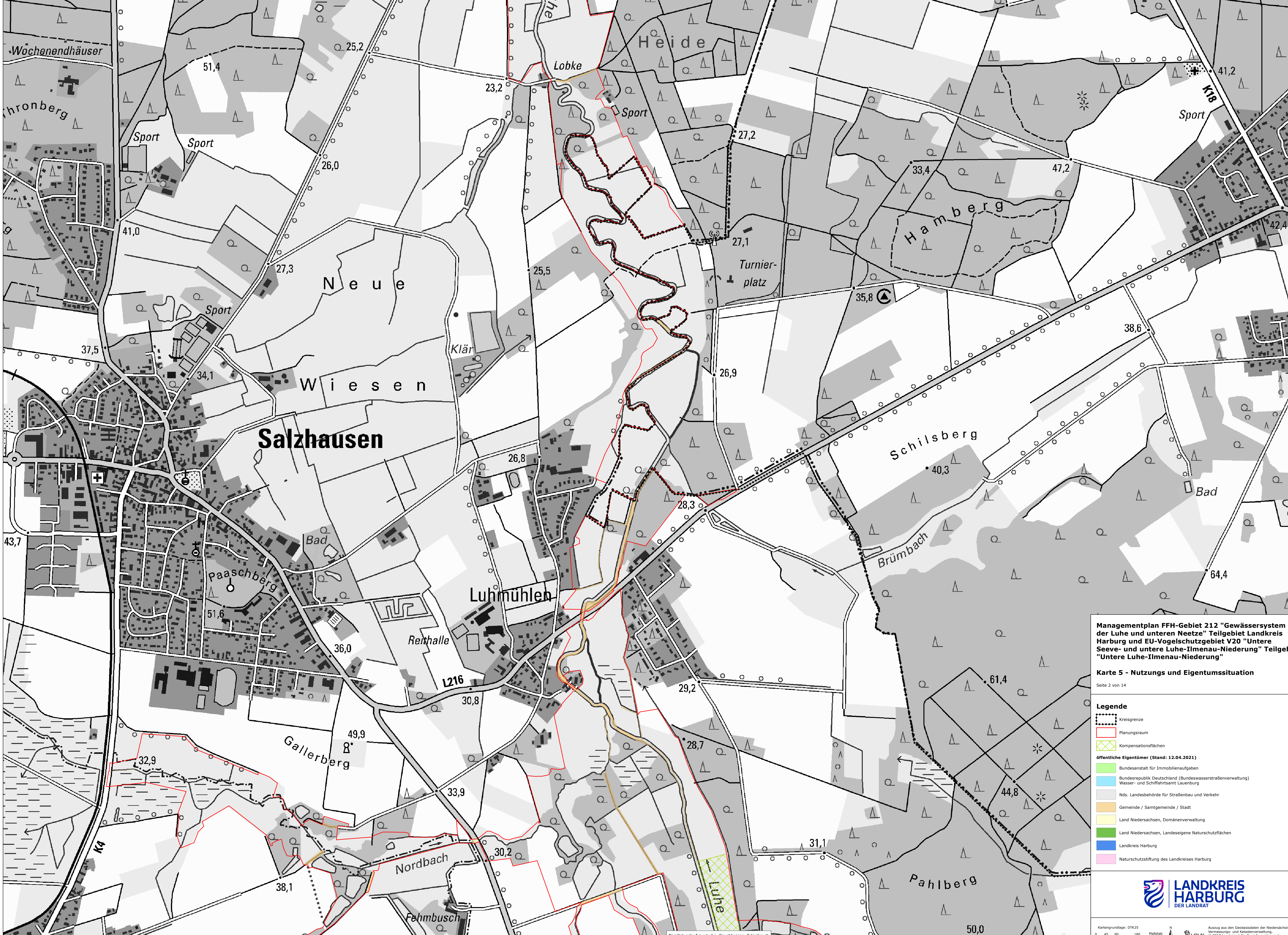
Managementplan FFH-Gebiet 212 "Gewässersystem der Luhe und unteren Neetze" Teilgebiet Landkreis Harburg und EU-Vogelschutzgebiet V20 "Untere Seeve- und untere Luhe-Ilmenau-Niederung" Teilgebiet "Untere Luhe-Ilmenau-Niederung"

Karte 5 - Nutzungs und Eigentumssituation

Seite 1 von 14

- Legende**
- Kreisgrenze
 - Planungsraum
 - Kompensationsflächen
 - öffentliche Eigentümer (Stand: 12.04.2021)**
 - Bundesanstalt für Immobilienaufgaben
 - Bundesrepublik Deutschland (Bundeswasserstraßenverwaltung) Wasser- und Schifffahrtsamt Lauenburg
 - Nds. Landesbehörde für Straßenbau und Verkehr
 - Gemeinde / Samtgemeinde / Stadt
 - Land Niedersachsen, Domänenverwaltung
 - Land Niedersachsen, Landeseigene Naturschutzflächen
 - Landkreis Harburg
 - Naturschutzstiftung des Landkreises Harburg





Managementplan FFH-Gebiet 212 "Gewässersystem der Luhe und unteren Neetze" Teilgebiet Landkreis Harburg und EU-Vogelschutzgebiet V20 "Untere Seeve- und untere Luhe-Ilmenau-Niederung" Teilgebiet "Untere Luhe-Ilmenau-Niederung"

Karte 5 - Nutzungs und Eigentumssituation
Seite 2 von 14

- Legende**
- Kreisgrenze
 - Planungsraum
 - Kompensationsflächen
 - öffentliche Eigentümer (Stand: 12.04.2021)**
 - Bundesanstalt für Immobilienaufgaben
 - Bundesrepublik Deutschland (Bundeswasserstraßenverwaltung) Wasser- und Schifffahrtsamt Lauenburg
 - Nds. Landesbehörde für Straßenbau und Verkehr
 - Gemeinde / Samtgemeinde / Stadt
 - Land Niedersachsen, Domänenverwaltung
 - Land Niedersachsen, Landeseigene Naturschutzflächen
 - Landkreis Harburg
 - Naturschutzstiftung des Landkreises Harburg



Parallelverlauf zur Luhe, Feuchtwiese, Erlenbruch

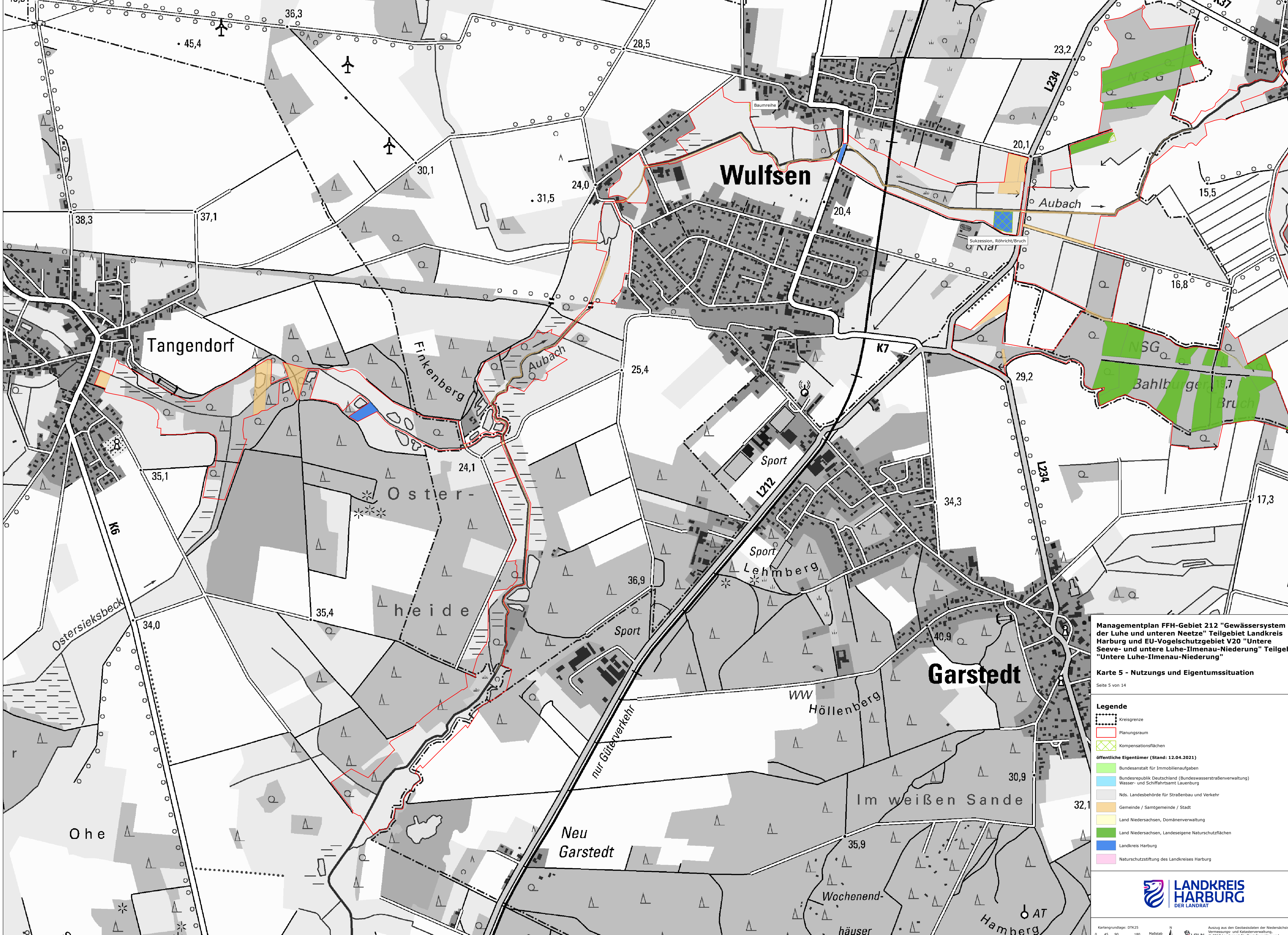


Managementplan FFH-Gebiet 212 "Gewässersystem der Luhe und unteren Neetze" Teilgebiet Landkreis Harburg und EU-Vogelschutzgebiet V20 "Untere Seeve- und untere Luhe-Ilmenau-Niederung" Teilgebiet "Untere Luhe-Ilmenau-Niederung"

Karte 5 - Nutzungs und Eigentumssituation
Seite 4 von 14

- Legende**
- Kreisgrenze
 - Planungsraum
 - Kompensationsflächen
 - öffentliche Eigentümer (Stand: 12.04.2021)**
 - Bundesanstalt für Immobilienaufgaben
 - Bundesrepublik Deutschland (Bundeswasserstraßenverwaltung) Wasser- und Schifffahrtsamt Lauenburg
 - Nds. Landesbehörde für Straßenbau und Verkehr
 - Gemeinde / Samtgemeinde / Stadt
 - Land Niedersachsen, Domänenverwaltung
 - Land Niedersachsen, Landeseigene Naturschutzflächen
 - Landkreis Harburg
 - Naturschutzstiftung des Landkreises Harburg





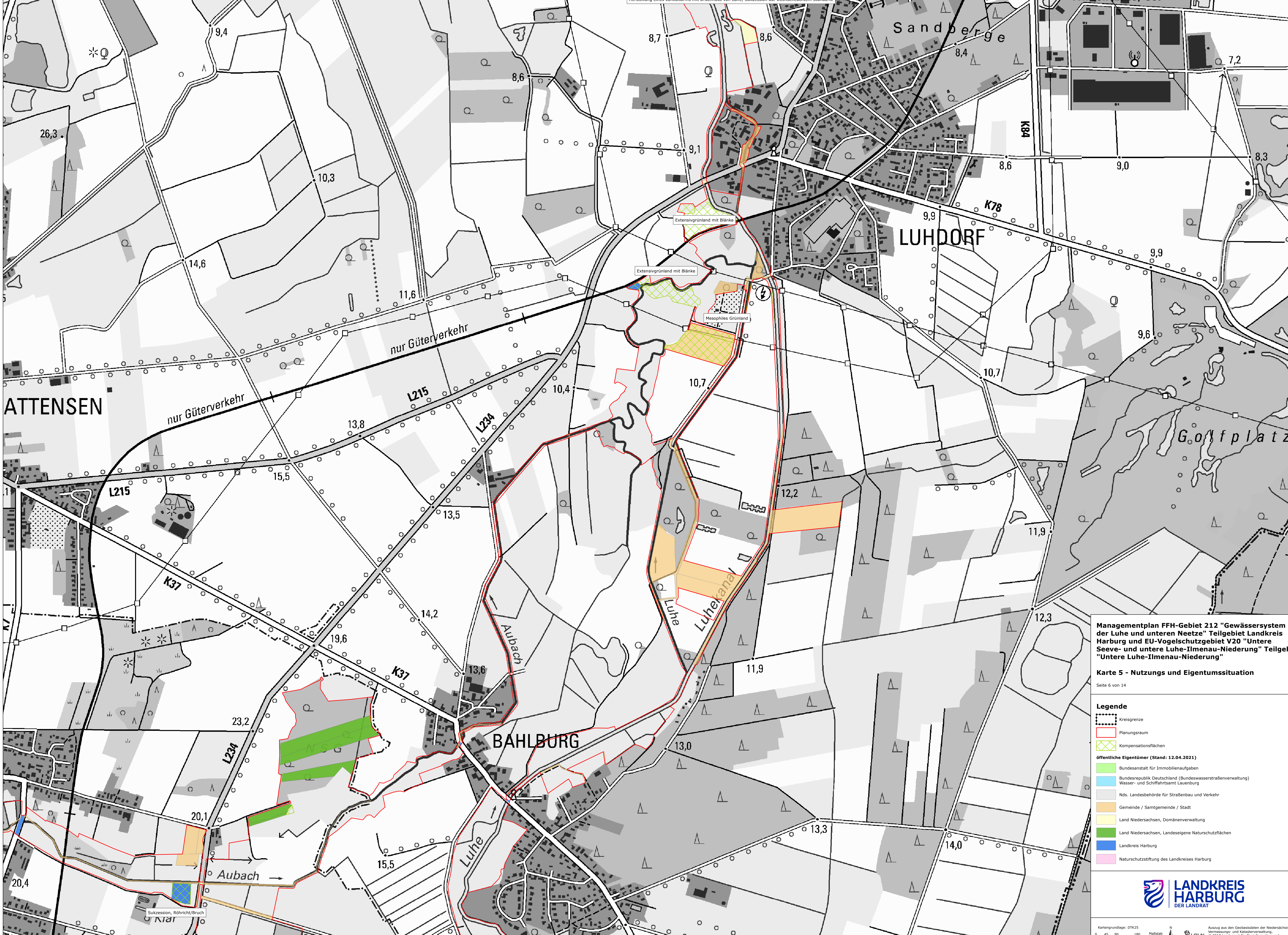
Managementplan FFH-Gebiet 212 "Gewässersystem der Luhe und unteren Neetze" Teilgebiet Landkreis Harburg und EU-Vogelschutzgebiet V20 "Untere Seeve- und untere Luhe-Ilmenau-Niederung" Teilgebiet "Untere Luhe-Ilmenau-Niederung"

Karte 5 - Nutzungs und Eigentumssituation
Seite 5 von 14

- Legende**
- Kreisgrenze
 - Planungsraum
 - Kompensationsflächen
 - öffentliche Eigentümer (Stand: 12.04.2021)**
 - Bundesanstalt für Immobilienaufgaben
 - Bundesrepublik Deutschland (Bundeswasserstraßenverwaltung) Wasser- und Schifffahrtsamt Lauenburg
 - Nds. Landesbehörde für Straßenbau und Verkehr
 - Gemeinde / Samtgemeinde / Stadt
 - Land Niedersachsen, Domänenverwaltung
 - Land Niedersachsen, Landeseigene Naturschutzflächen
 - Landkreis Harburg
 - Naturschutzstiftung des Landkreises Harburg



Herstellung eines Luhealtarms mit Durchfluss von Luhe, Sukzession auf wechselfeuchtem Standorte



Managementplan FFH-Gebiet 212 "Gewässersystem der Luhe und unteren Neetze" Teilgebiet Landkreis Harburg und EU-Vogelschutzgebiet V20 "Untere Seeve- und untere Luhe-Ilmenau-Niederung" Teilgebiet "Untere Luhe-Ilmenau-Niederung"

Karte 5 - Nutzungs und Eigentumssituation
Seite 6 von 14

- Legende**
- Kreisgrenze
 - Planungsraum
 - Kompensationsflächen
 - öffentliche Eigentümer (Stand: 12.04.2021)**
 - Bundesanstalt für Immobilienaufgaben
 - Bundesrepublik Deutschland (Bundeswasserstraßenverwaltung) Wasser- und Schifffahrtsamt Lauenburg
 - Nds. Landesbehörde für Straßenbau und Verkehr
 - Gemeinde / Samtgemeinde / Stadt
 - Land Niedersachsen, Domänenverwaltung
 - Land Niedersachsen, Landeseigene Naturschutzflächen
 - Landkreis Harburg
 - Naturschutzstiftung des Landkreises Harburg



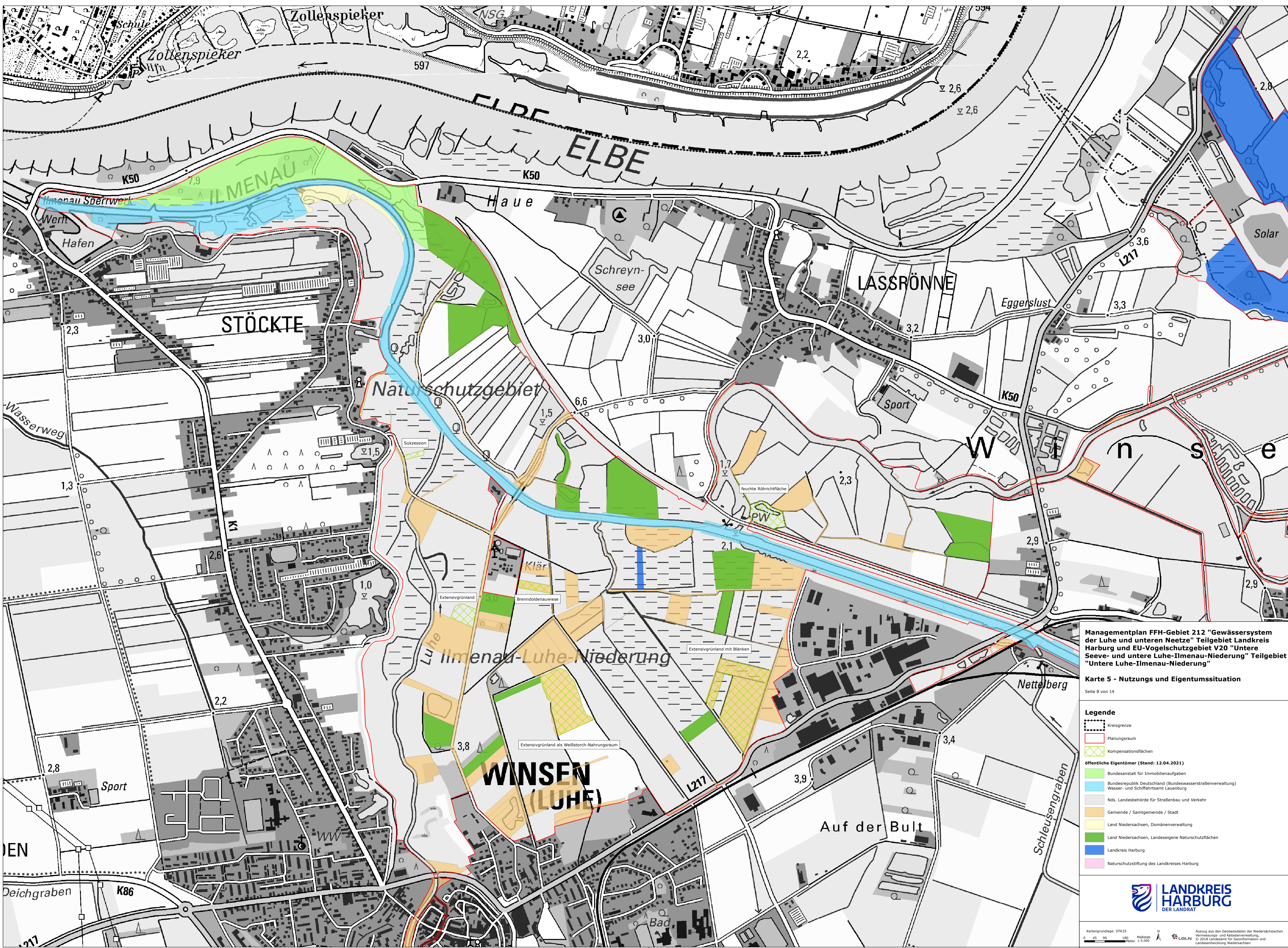


Managementplan FFH-Gebiet 212 "Gewässersystem der Luhe und unteren Neetze" Teilgebiet Landkreis Harburg und EU-Vogelschutzgebiet V20 "Untere Seeve- und untere Luhe-Ilmenau-Niederung" Teilgebiet "Untere Luhe-Ilmenau-Niederung"

Karte 5 - Nutzungs und Eigentumssituation
Seite 7 von 14

- Legende**
- Kreisgrenze
 - Planungsraum
 - Kompensationsflächen
 - öffentliche Eigentümer (Stand: 12.04.2021)**
 - Bundesanstalt für Immobilienaufgaben
 - Bundesrepublik Deutschland (Bundeswasserstraßenverwaltung) Wasser- und Schifffahrtsamt Lauenburg
 - Nds. Landesbehörde für Straßenbau und Verkehr
 - Gemeinde / Samtgemeinde / Stadt
 - Land Niedersachsen, Domänenverwaltung
 - Land Niedersachsen, Landeseigene Naturschutzflächen
 - Landkreis Harburg
 - Naturschutzstiftung des Landkreises Harburg

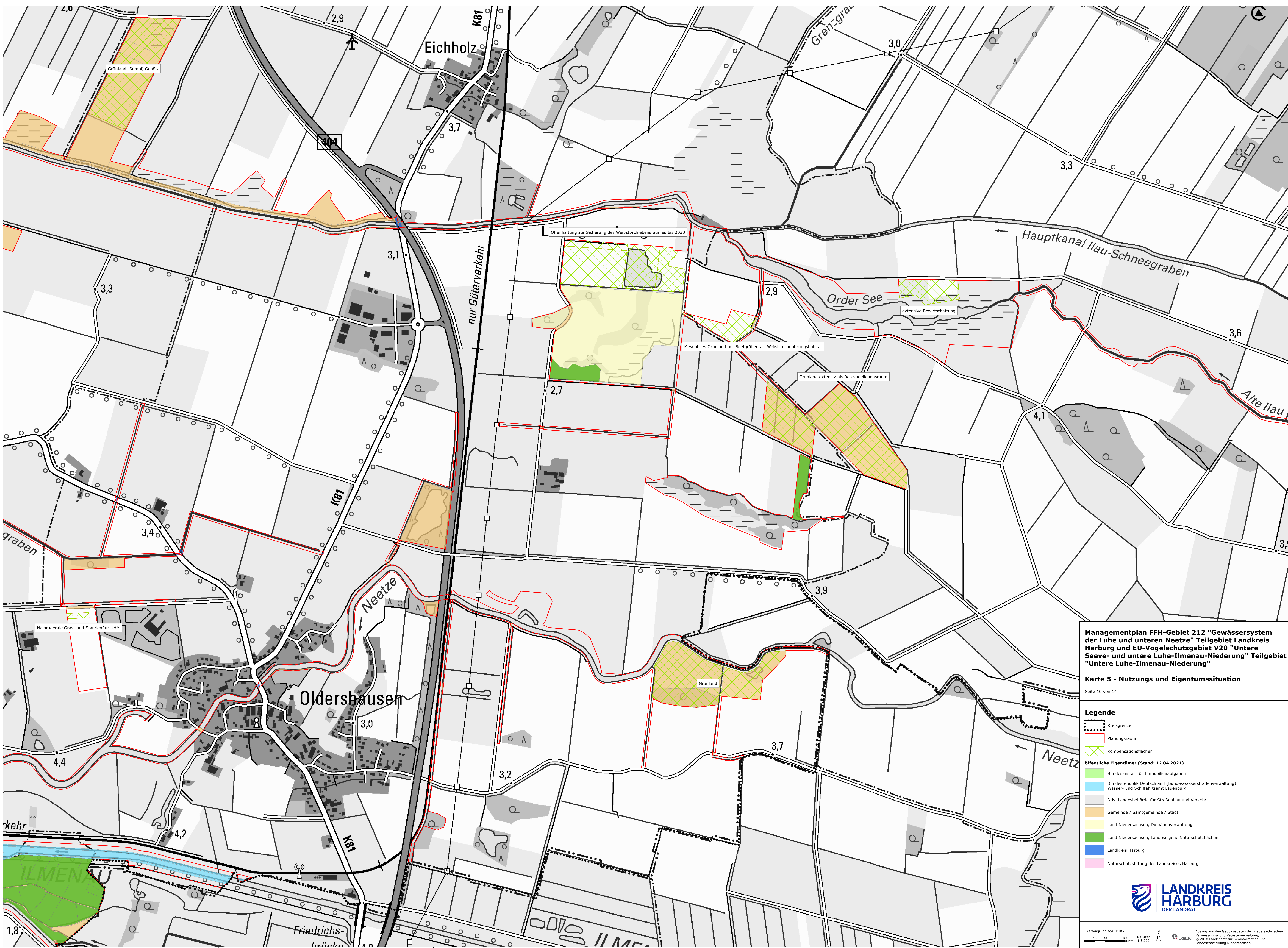




Managementplan FFH-Gebiet 212 "Gewässersystem der Luhe und unteren Neetze" Teilgebiet Landkreis Harburg und EU-Vogelschutzgebiet V20 "Untere Seeve- und untere Luhe-Ilmenau-Niederung" Teilgebiet "Untere Luhe-Ilmenau-Niederung"

Karte 5 - Nutzungs und Eigentumssituation
Seite 8 von 14

- Legende**
- Kreisgrenze
 - Planungsraum
 - Kompensationsflächen
 - öffentliche Eigentümer (Stand: 12.04.2021)**
 - Bundesanstalt für Immobilienaufgaben
 - Bundesrepublik Deutschland (Bundeswasserstraßenverwaltung) Wasser- und Schifffahrtsamt Lauenburg
 - Nds. Landesbehörde für Straßenbau und Verkehr
 - Gemeinde / Samtgemeinde / Stadt
 - Land Niedersachsen, Domänenverwaltung
 - Land Niedersachsen, Landeseigene Naturschutzflächen
 - Landkreis Harburg
 - Naturschutzstiftung des Landkreises Harburg



Managementplan FFH-Gebiet 212 "Gewässersystem der Luhe und unteren Neetze" Teilgebiet Landkreis Harburg und EU-Vogelschutzgebiet V20 "Untere Seeve- und untere Luhe-Ilmenau-Niederung" Teilgebiet "Untere Luhe-Ilmenau-Niederung"

Karte 5 - Nutzungs und Eigentumssituation
Seite 10 von 14

- Legende**
- Kreisgrenze
 - Planungsraum
 - Kompensationsflächen
 - öffentliche Eigentümer (Stand: 12.04.2021)**
 - Bundesanstalt für Immobilienaufgaben
 - Bundesrepublik Deutschland (Bundeswasserstraßenverwaltung) Wasser- und Schifffahrtsamt Lauenburg
 - Nds. Landesbehörde für Straßenbau und Verkehr
 - Gemeinde / Samtgemeinde / Stadt
 - Land Niedersachsen, Domänenverwaltung
 - Land Niedersachsen, Landeseigene Naturschutzflächen
 - Landkreis Harburg
 - Naturschutzstiftung des Landkreises Harburg





Managementplan FFH-Gebiet 212 "Gewässersystem der Luhe und unteren Neetze" Teilgebiet Landkreis Harburg und EU-Vogelschutzgebiet V20 "Untere Seeve- und untere Luhe-Ilmenau-Niederung" Teilgebiet "Untere Luhe-Ilmenau-Niederung"

Karte 5 - Nutzungs und Eigentumssituation
Seite 11 von 14

- Legende**
- Kreisgrenze
 - Planungsraum
 - Kompensationsflächen
 - öffentliche Eigentümer (Stand: 12.04.2021)**
 - Bundesanstalt für Immobilienaufgaben
 - Bundesrepublik Deutschland (Bundeswasserstraßenverwaltung) Wasser- und Schifffahrtsamt Lauenburg
 - Nds. Landesbehörde für Straßenbau und Verkehr
 - Gemeinde / Samtgemeinde / Stadt
 - Land Niedersachsen, Domänenverwaltung
 - Land Niedersachsen, Landeseigene Naturschutzflächen
 - Landkreis Harburg
 - Naturschutzstiftung des Landkreises Harburg





Managementplan FFH-Gebiet 212 "Gewässersystem der Luhe und unteren Neetze" Teilgebiet Landkreis Harburg und EU-Vogelschutzgebiet V20 "Untere Seeve- und untere Luhe-Ilmenau-Niederung" Teilgebiet "Untere Luhe-Ilmenau-Niederung"

Karte 5 - Nutzungs und Eigentumssituation
Seite 12 von 14

- Legende**
- Kreisgrenze
 - Planungsraum
 - Kompensationsflächen
 - öffentliche Eigentümer (Stand: 12.04.2021)**
 - Bundesanstalt für Immobilienaufgaben
 - Bundesrepublik Deutschland (Bundeswasserstraßenverwaltung) Wasser- und Schifffahrtsamt Lauenburg
 - Nds. Landesbehörde für Straßenbau und Verkehr
 - Gemeinde / Samtgemeinde / Stadt
 - Land Niedersachsen, Domänenverwaltung
 - Land Niedersachsen, Landeseigene Naturschutzflächen
 - Landkreis Harburg
 - Naturschutzstiftung des Landkreises Harburg





Managementplan FFH-Gebiet 212 "Gewässersystem der Luhe und unteren Neetze" Teilgebiet Landkreis Harburg und EU-Vogelschutzgebiet V20 "Untere Seeve- und untere Luhe-Ilmenau-Niederung" Teilgebiet "Untere Luhe-Ilmenau-Niederung"

Karte 5 - Nutzungs und Eigentumssituation
Seite 13 von 14

- Legende**
- Kreisgrenze
 - Planungsraum
 - Kompensationsflächen
 - öffentliche Eigentümer (Stand: 12.04.2021)
 - Bundesanstalt für Immobilienaufgaben
 - Bundesrepublik Deutschland (Bundeswasserstraßenverwaltung) Wasser- und Schifffahrtsamt Lauenburg
 - Nds. Landesbehörde für Straßenbau und Verkehr
 - Gemeinde / Samtgemeinde / Stadt
 - Land Niedersachsen, Domänenverwaltung
 - Land Niedersachsen, Landeseigene Naturschutzflächen
 - Landkreis Harburg
 - Naturschutzstiftung des Landkreises Harburg





Managementplan FFH-Gebiet 212 "Gewässersystem der Luhe und unteren Neetze" Teilgebiet Landkreis Harburg und EU-Vogelschutzgebiet V20 "Untere Seeve- und untere Luhe-Ilmenau-Niederung" Teilgebiet "Untere Luhe-Ilmenau-Niederung"

Karte 5 - Nutzungs und Eigentumssituation
Seite 14 von 14

- Legende**
- Kreisgrenze
 - Planungsraum
 - Kompensationsflächen
 - öffentliche Eigentümer (Stand: 12.04.2021)**
 - Bundesanstalt für Immobilienaufgaben
 - Bundesrepublik Deutschland (Bundeswasserstraßenverwaltung) Wasser- und Schifffahrtsamt Lauenburg
 - Nds. Landesbehörde für Straßenbau und Verkehr
 - Gemeinde / Samtgemeinde / Stadt
 - Land Niedersachsen, Domänenverwaltung
 - Land Niedersachsen, Landeseigene Naturschutzflächen
 - Landkreis Harburg
 - Naturschutzstiftung des Landkreises Harburg

