

BWP kompakt

für das FFH-Gebiet

„Sieber, Oder, Rhume“

(FFH-Gebiet: NI-Nr. 134, EU-Melde-Nr. 4228-331,
NSG „Siebertal“ (NSG BR 105) – VO vom 02.12.2020, NSG „Oderau“ (NSG BR 124) – VO vom
11.04.2007, LSG „Harz (Landkreis Osterode am Harz)“ (LSG OHA 010) – VO vom 27.11.2000)

Niedersächsische Forstämter Reinhausen, Riefensbeek und Lauterberg
Niedersächsisches Forstplanungsamt Wolfenbüttel
Landkreise Göttingen, Northeim, Goslar

Veröffentlichungsversion – Stand: September 2021

NLF-intern verbindliches Fachgutachten – Stand: August 2021
(nicht mit der UNB abgestimmt)

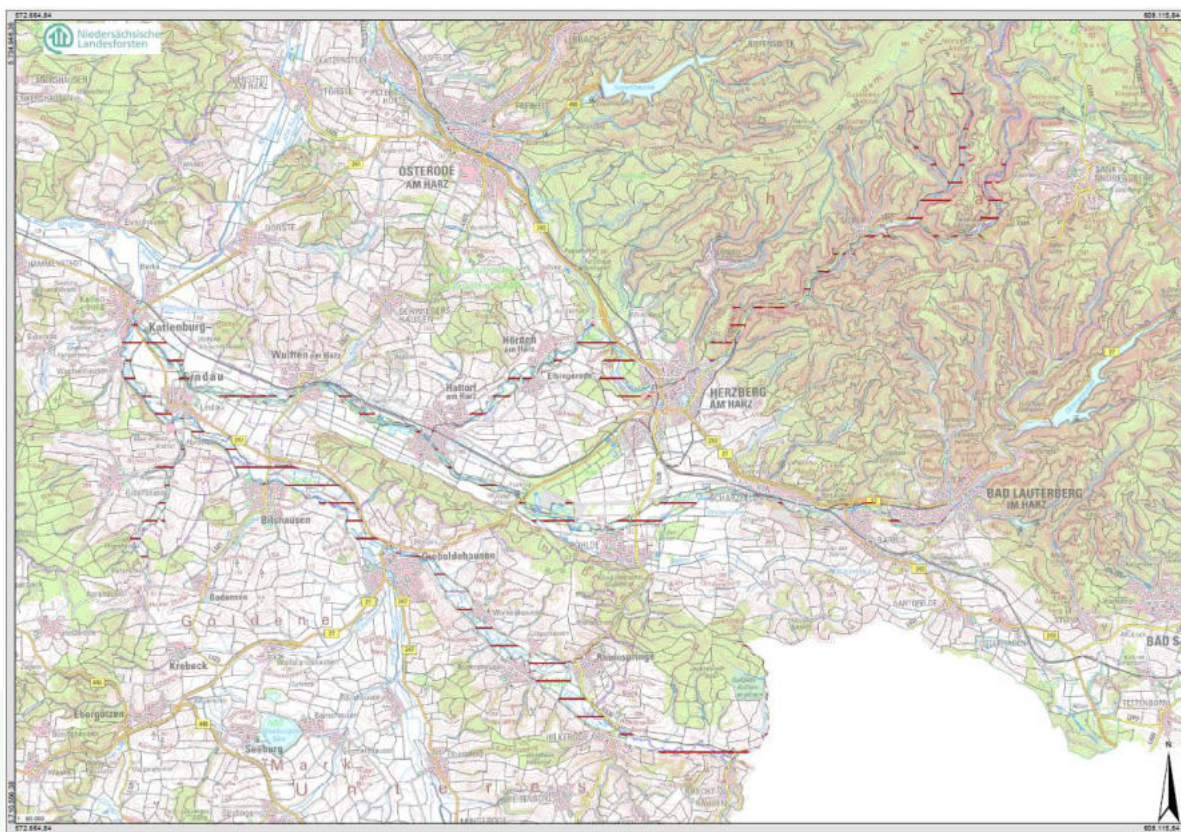


Abb. 1: Übersichtskarte FFH-Gebiet „Sieber, Oder, Rhume“

Vorbemerkungen und erläuternde Hinweise

Die FFH-Richtlinie verpflichtet die Mitgliedsstaaten der EU unter anderem, neben der hoheitlichen Sicherung aller FFH-Gebiete für diese quantifizierte Erhaltungsziele¹ zu konzipieren sowie die im Sinne des Art. 6 der Richtlinie notwendigen Erhaltungsmaßnahmen festzulegen. Im Zuge des seit 2015 laufenden EU-Vertragsverletzungsverfahrens (VVV) 2014/2262 gegen die Bundesrepublik Deutschland hat sich auch Niedersachsen verpflichtet, die bereits seit längerem überfällige Bearbeitung der o.g. Arbeitsschritte bis Ende 2021 abzuschließen.

Gemäß Ziffer 2.2 des SPE-Erlasses („Schutz, Pflege und Entwicklung von Natura 2000-Gebieten im Landeswald“ - Gem. RdErl. des ML u.d. MU vom 21.10.2015 bzw. 02.09.2020) erstellen die Niedersächsischen Landesforsten (NLF) für ihre Flächen in den FFH-Gebieten Bewirtschaftungsplanungen (BWP: Bewirtschaftungspläne bzw. Pflege- und Entwicklungsmaßnahmen gem. § 32 (5) BNatSchG) und stimmen diese mit der unteren Naturschutzbehörde (UNB) ab. – Aufgrund der Vorgaben des Umweltinformationsgesetzes ist überdies die Veröffentlichung aller BWP der NLF sowie die Veröffentlichung der Managementpläne der UNB (für die Flächen außerhalb der NLF) zwingend erforderlich. Auch dieser Punkt ist Gegenstand des VVV, auch hier hat Niedersachsen zugesagt, bis Ende 2021 die Verpflichtung vollständig zu erfüllen.

Aufgrund der wenigen Zeit, die für die Veröffentlichung der BWP der NLF noch zur Verfügung steht, werden diese mit unterschiedlichen Verfahrensständen veröffentlicht. Die BWP der NLF sind unter diesem Aspekt in drei Kategorien unterteilt:

1. „Mit der UNB abgestimmter BWP“
2. „Nicht mit der UNB abgestimmter BWP, aber NLF-intern verbindliches Fachgutachten“
3. „Nicht mit der UNB abgestimmter BWP kompakt, aber NLF-intern verbindliches Fachgutachten“ (BWP mit reduziertem Textteil)

Zu welcher der o.a. Fallgruppen der hier vorliegende Plan gehört, kann der untenstehenden Tabelle entnommen werden.

Grundsätzlich erfolgt die Erarbeitung bzw. Aktualisierung der BWP alle zehn Jahre. Zwischenzeitlich erfolgte Entwicklungen wie die Festlegung der NWE-Kulisse (Flächen mit natürlicher Waldentwicklung: NWE-Erl.²) oder das Inkrafttreten von NSG- oder LSG-VOs werden ab deren Gültigkeit von den NLF beachtet, im Detail aber erst bei der nächsten turnusmäßigen Überarbeitung in den BWP aufgenommen. Dies trifft vom Grundsatz her auch auf die seitens der EU geforderte Konzipierung von quantifizierten Erhaltungszielen zu.

In den Fällen, in denen in die BWP die NWE-Kulisse oder die aktuelle Schutzgebietsverordnung nicht eingearbeitet wurden, finden sich im Anhang der jeweiligen BWP entsprechende Textbausteine mit erläuternden Hinweisen. Die quantifizierten Erhaltungsziele werden ebenfalls im Anhang (bzw. im Hauptteil des BWP kompakt) in tabellarischer Form dargestellt. Die verbale Beschreibung der gebietspezifischen Erhaltungsziele findet sich in der Regel im eigentlichen Textteil der BWP.

Kategorie der BWP			Plantext enthält quantifizierte EHZ	Plantext enthält NWE	Plantext enthält aktuelle Schutzgebiets-VOs		
1.	2.	3.			alle	teilweise	keine
Mit der UNB abgestimmt	Nicht mit der UNB abgestimmt	BWP kompakt					
		X	X	X	X		

¹ Erhaltungsziele müssen anhand numerischer Kriterien (Fläche, Population, ...) messbar sein, um am Ende des Planungszeitraums überprüfen zu können, ob die Ziele erreicht worden sind.

² Natürliche Waldentwicklung auf 10% der niedersächsischen Landeswaldflächen (NWE10) als Beitrag zur Nationalen Strategie zur biologischen Vielfalt vom 01.07.2018 (VORIS 79100)

Inhaltsverzeichnis

1	Biotoptypen (BT)	1
2	Lebensraumtypen (LRT)	4
3	Erhaltungsziele	6
3.1	Erläuterungen zu den quantifizierten Erhaltungszielen	6
3.2	Erhaltungsziele für die im FFH-Gebiet wertbestimmenden Lebensraumtypen	8
3.2.1	3260 Flüsse der planaren bis montanen Stufe mit Vegetation des Ranunculion fluitantis und Callitricho-Batrachion	8
3.2.2	6130 Schwermetallrasen (<i>Violetalia calaminariae</i>).....	9
3.2.3	6230 Artenreiche montane Borstgrasrasen (und submontan auf dem europäischen Festland) auf Silikatböden.....	9
3.2.4	6430 Feuchte Hochstaudenfluren der planaren und montanen bis alpinen Stufe	10
3.2.5	6510 Magere Flachland-Mähwiesen (<i>Alopecurus pratensis</i> , <i>Sanguisorba officinalis</i>)	10
3.2.6	6520 Berg-Mähwiesen	11
3.2.7	8150 Kieselhaltige Schutthalden der Berglagen Mitteleuropas	11
3.2.8	8220 Silikatfelsen mit Felsspaltenvegetation.....	12
3.2.9	9110 Hainsimsen-Buchenwald (<i>Luzulo-Fagetum</i>).....	13
3.2.10	9130 Waldmeister-Buchenwald (<i>Asperulo-Fagetum</i>)	14
3.2.11	9180 Schlucht- und Hangmischwälder (<i>Tilio-Acerion</i>)	15
3.2.12	91E0 Auenwälder mit <i>Alnus glutinosa</i> und <i>Fraxinus excelsior</i> (<i>Alno-Padion</i> , <i>Alnion incanae</i> , <i>Salicion albae</i>)	16
3.3	Erhaltungsziele für die im FFH-Gebiet wertbestimmenden Anh.-II-Arten der FFH-Richtlinie	17
3.3.1	Kammolch (<i>Triturus cristatus</i>).....	17
3.3.2	Groppe (<i>Cottus gobio</i>)	17
3.3.3	Bachneunauge (<i>Lampetra planeri</i>).....	18
3.3.4	Fischotter (<i>Lutra lutra</i>)	18
3.3.5	Großes Mausohr (<i>Myotis myotis</i>)	19
4	Maßnahmenplanung	20
4.1	Allgemeingültige Planungsvorgaben gem. LÖWE-Erlass und Eigenbindung der NLF sowie Umsetzung von Regelungen der Schutzgebiets-Verordnungen	20
4.2	Planungsgrundsätze zur Umsetzung der Vorgaben des Unterschutzstellungserlass (USE) (bzw. Schutzgebiets-Verordnungen) für Habitatbäume und Altholzsisicherung	22
4.2.1	Allgemeine Planungsvorgaben.....	23
4.2.2	Planungsgrundsätze für die wertbestimmenden Buchenwald-LRT (9110, 9120, 9130, 9150 sowie ggf. 9180)	23
4.2.3	Planungsgrundsätze für die wertbestimmenden Eichenwald-Lebensraumtypen (9160, 9170, 9190) sowie ggf. LRTs sonstiger Lichtbaumarten (91D0, 91E0, 91F0, 91T0).....	24

4.2.4	Planungsgrundsätze und Beschränkungen der Forstwirtschaft auf allen Waldflächen mit Fortpflanzungs- und Ruhestätten wertbestimmender Tierarten, gem. USE, Anlage B Pkt. IV.; bzw. Schutzgebietsverordnung (ggf. abweichende Regelungen)	25
4.3	Maßnahmenplanung für Wald-LRT	26
4.3.1	9110 Hainsimsen-Buchenwald (Luzulo-Fagetum).....	26
4.3.2	9130 Waldmeister-Buchenwald (Asperulo-Fagetum)	26
4.3.3	9180 Schlucht- und Hangmischwälder (Tilio-Acerion)	27
4.3.4	91E0 Auenwälder mit <i>Alnus glutinosa</i> und <i>Fraxinus excelsior</i> (Alno-Padion, Alnion incanae, Salicion albae)	27
4.4	Maßnahmenplanung für Nicht-Wald-LRT	28
4.4.1	3260 Flüsse der planaren bis montanen Stufe mit Vegetation des Ranunculion fluitantis und Callitricho-Batrachion	28
4.4.2	6130 Schwermetallrasen (<i>Violetalia calaminariae</i>).....	28
4.4.3	6230 Artenreiche montane Borstgrasrasen (und submontan auf dem europäischen Festland) auf Silikatböden.....	28
4.4.4	6430 Feuchte Hochstaudenfluren der planaren und montanen bis alpinen Stufe	28
4.4.5	6510 Magere Flachland-Mähwiesen (<i>Alopecurus pratensis</i> , <i>Sanguisorba officinalis</i>)	28
4.4.6	6520 Berg-Mähwiesen	28
4.4.7	8150 Kieselhaltige Schutthalden der Berglagen Mitteleuropas	28
4.4.8	8220 Silikatfelsen mit Felsspaltenvegetation	28
4.5	Maßnahmenplanung für wertbestimmende Tier- und Pflanzenarten (Anhang II der FFH – Richtlinie).....	29
4.5.1	Großes Mausohr	29
4.6	Einzelplanungs-Tabelle	29
5	Anhang.....	46
5.1	Karten	46
5.2	Berücksichtigung der Schutzgebiets-Verordnungen bzw. Vorgaben des Unterschutzstellungserlasses (USE)	47

1 Biototypen (BT)

Im Plangebiet wurden insgesamt 96 unterschiedliche Biototypen bzw. Biototypenkomplexe festgestellt (Tab.). Nach § 30 BNatSchG sind dreißig dieser Biototypen auf einer Fläche von 48,3 ha geschützt, das entspricht 10,8 % des Plangebietes.

Tabelle: Zusammenstellung der Biototypen und Biototypenkomplexe im Bearbeitungsgebiet.

Biototyp	Schlüssel	FFH-LRT	§30	Größe
Eichen- u. Hainbuchenmischwald mittlerer, mäßig basenreicher Standort	WCE	0	-	0,19
Eichen- u. Hainbuchenmischwald mittlerer Kalkstandorte mit Elementen von Mesophiler Buchenwald	WCK[WM]	9130	-	0,67
Erlen- und Eschen-Auwald schmaler Bachtäler	WEB	0	§	0,06
Erlen- und Eschen-Auwald schmaler Bachtäler	WEB	91E0	§	14,70
Erlen- und Eschen-Quellwald	WEQ	0	§	0,01
Erlen- und Eschen-Quellwald	WEQ	91E0	§	0,23
Laubwald-Jungbestand	WJL	0	-	3,13
Bodensaurer Buchenwald des Berg- und Hügellands	WLB	0	-	0,16
Bodensaurer Buchenwald des Berg- und Hügellands	WLB	9110	-	78,71
Obermontaner bodensaurer Fichten-Buchenwald	WLF	9110	-	13,69
Mesophiler Buchenwald kalkärmerer Standorte des Berg- und Hügellands	WMB	9130	-	56,58
Mesophiler Kalkbuchenwald	WMK	9130	-	2,38
Birken- und Zitterpappel-Pionierwald	WPB	0	-	0,40
Ahorn- und Eschen-Pionierwald	WPE	0	-	3,53
Sonstiger Pionier- und Sukzessionswald	WPS	0	-	1,82
Weiden-Pionierwald	WPW	0	-	0,79
Strukturreicher Waldrand	WR	0	-	0,01
Waldrand magerer, basenarmer Standorte	WRA	0	-	0,06
Feuchter Schlucht- und Hangschuttwald auf Silikat	WSS	9180	§	0,59
Sonstiger Hangschuttwald	WSZ	0	§	0,46
Sonstiger Hangschuttwald	WSZ	9180	§	1,68
Erlenwald entwässerter Standorte mit Elementen von Erlen- und Eschenwald der Auen und Quellbereiche	WU[WE]	(91E0)	-	0,19
Laubforst aus einheimischen Arten	WXH	0	-	16,71
Laubforst aus einheimischen Arten mit Elementen von Eichen- u. Hainbuchenmischwald nährstoffreicher Standorte	WXH[WC]	0	-	0,43
Laubforst aus einheimischen Arten mit Elementen von Bodensaurer Buchenwald	WXH[WL]	(9110)	-	0,30
Douglasienforst	WZD	0	-	1,23
Fichtenforst	WZF	(9110)	-	1,64
Fichtenforst	WZF	<null>	-	0,44
Fichtenforst	WZF	0	-	165,68
Fichtenforst im Komplex mit Bodensaurer Buchenwald des Berg- und Hügellands	WZF/WLB	<null>	-	0,16
Fichtenforst mit Elementen von Bodensaurer Buchenwald	WZF[WL]	(9110)	-	0,10
Fichtenforst mit Elementen von Mesophiler Buchenwald	WZF[WM]	(9130)	-	0,09
Kiefernforst	WZK	0	-	1,14
Lärchenforst	WZL	0	-	2,30
Lärchenforst mit Elementen von Bodensaurer Buchenwald	WZL[WL]	(9110)	-	0,12

Biotoptyp	Schlüssel	FFH-LRT	§30	Größe
Sonderbiotop-Schutzzieltypen				
Sonstiges Weiden-Ufergebüsch	BAZ	0	-	0,31
Mesophiles Haselgebüsch	BMH	0	-	0,01
Mesophiles Weißdorn- oder Schlehengebüsch	BMS	0	-	0,17
Weiden-Sumpfbüsch nährstoffreicher Standorte	BNR	0	§	0,02
Sonstiges naturnahes Sukzessionsgebüsch	BRS	0	-	0,24
Natürlicher Erdfall in Kalkgestein	DEK	9130	§	0,15
Naturnaher Berglandbach mit Blocksustrat	FBB	0	§	2,48
Naturnaher Berglandbach mit Blocksustrat	FBB	9110	§	0,08
Naturnaher Berglandbach mit Blocksustrat, Wassermoose	FBBw	3260	§	0,74
Naturnaher Bach des Berg- und Hügellands mit Schottersustrat	FBH	0	§	4,37
Naturnaher Bach des Berg- und Hügellands mit Schottersustrat	FBH	9110	§	0,29
Naturnaher Bach des Berg- und Hügellands mit Schottersustrat	FBH	9130	§	0,02
Naturnaher Bach des Berg- und Hügellands mit Schottersustrat	FBH	91E0	§	0,02
Naturnaher Bach des Berg- und Hügellands mit Schottersustrat, Wassermoose	FBHw	3260	§	7,80
Schnellfließender Graben	FGF	0	-	0,28
Schnellfließender Graben	FGF	9130	-	0,19
Sonstiger vegetationsarmer Graben	FGZ	0	-	0,24
Sonstiger vegetationsarmer Graben	FGZ	91E0	-	0,01
Sicker- oder Rieselquelle	FQR	0	§	0,30
Sicker- oder Rieselquelle	FQR	9110	§	0,09
Sicker- oder Rieselquelle	FQR	9130	§	0,01
Sicker- oder Rieselquelle	FQR	91E0	§	0,00
Sturzquelle	FQS	0	§	0,00
Ausgebauter Quellbereich	FQX	0	-	0,00
Sonstiger stark ausgebauter Fluss	FZS	0	-	0,09
Artenarmes Extensivgrünland trockener Mineralböden	GET	0	-	0,24
Intensivgrünland der Überschwemmungsgebiete	GIA	0	-	0,90
Artenarmes Extensivgrünland	GIE	0	-	0,99
Intensivgrünland trockenerer Mineralböden	GIT	0	-	0,38
Mageres mesophiles Grünland kalkarmer Standorte	GMA	0	-	5,41
Mageres mesophiles Grünland kalkarmer Standorte, Mahd	GMAm	6510	-	3,79
Sonstiges mageres Nassgrünland	GNW	0	§	1,24
Magere Bergwiese	GTA	6520	§	2,08
Einzelbaum/Baumbestand	HB	0	-	0,42
Allee/Baumreihe	HBA	0	-	1,48
Sonstiger Einzelbaum/Baumgruppe	HBE	0	-	0,03
Baumhecke	HFB	0	-	0,07
Strauch-Baumhecke	HFM	0	-	0,21
Naturnahes Feldgehölz	HN	0	-	0,25
Sonstiger nicht standortgerechter Gehölzbestand	HPX	0	-	0,01
Binsen- und Simsenried nährstoffreicher Standorte	NSB	0	§	0,06
Nährstoffreiches Großseggenried	NSG	0	§	0,10
Sonstiger nährstoffreicher Sumpf	NSR	0	§	0,06
Hochstaudensumpf nährstoffreicher Standorte	NSS	0	§	0,30
Bach-Uferstaudenflur	NUB	6430	-	0,69
Hochstaudenreiche Flussschotterflur	NUS	6430	-	0,21

Biotoptyp	Schlüssel	FFH-LRT	§30	Größe
Verstädtertes Dorfgebiet	ODS	0	-	0,15
Befestigte Fläche mit sonstiger Nutzung	OFZ	0	-	0,05
Sonstiger öffentlicher Gebäudekomplex	ONZ	0	-	0,02
Parkplatz	OVP	0	-	0,38
Weg	OVW	0	-	11,58
Sonstige Sport-, Spiel- und Freizeitanlage	PSZ	0	-	0,10
Artenarmes Heide- oder Magerrasenstadium	RA	0	-	0,65
Sonstige artenarme Grasflur magerer Standorte	RAG	0	-	0,57
Natürliche Felsflur aus basenarmem Silikatgestein	RBA	0	§	0,02
Natürliche Felsflur aus basenarmem Silikatgestein	RBA	9130	§	0,03
Natürliche Felsflur aus basenarmem Silikatgestein, Felsspaltvegetation	RBA s	8220	§	0,16
Natürliche basenarme Silikatgesteinhalde	RBH	8150	§	0,30
Anthropogene Silikatgesteinsflur, basenarm	RGA	0	-	0,09
Anthropogene Silikatgesteinsflur, basenarm	RGA	9130	-	0,19
Anthropogene Silikatgesteinsflur, basenreich	RGR	0	-	0,01
Anthropogene Silikatgesteinsflur, basenreich	RGR	9110	-	0,03
Schwermetallrasen auf Flussschotter	RMF	6130	§	0,56
Schwermetallrasen auf Schlacken- und Silikathalden	RMH	6130	§	0,75
Montaner Borstgras-Magerrasen	RNB	6230	§	7,44
Flussschotter-Trockenrasen	RSF	0	§	0,20
Sonstiger Silikat-Magerrasen	RZS	0	§	0,63
Naturnaher nährstoffreicher Stauteich/-see	SES	0	§	0,07
Sonstiges naturnahes nährstoffreiches Stillgewässer	SEZ	0	§	0,09
Waldtümpel	STW	0	-	0,04
Naturferner Fischteich	SXF	0	-	0,05
Sonstiges naturfernes Staugewässer	SXS	0	-	0,10
Sonstiges naturfernes Stillgewässer	SXZ	0	-	0,02
Bach- und sonstige Uferstaudenflur	UFB	6430	§	0,01
Halbruderales Gras- und Staudenflur feuchter Standorte	UHF	0	-	0,75
Halbruderales Gras- und Staudenflur mittlerer Standorte	UHM	0	-	8,03
Halbruderales Gras- und Staudenflur trockener Standorte	UHT	0	-	0,81
Holzagerfläche im Wald	UL	0	-	0,83
Bestand des Drüsigen Springkrauts	UNS	0	-	0,06
Ruderalflur	UR	0	-	0,57
Waldlichtungsflur basenarmer Standorte	UWA	0	-	3,32
Waldlichtungsflur feuchter bis nasser Standorte	UWF	0	-	2,79
Waldlichtungsflur basenreicher Standorte	UWR	0	-	0,05
Verlandungsbereich nährstoffreicher Stillgewässer mit Röhricht	VER	0	§	0,10
Stollen/Schacht	ZS	9130	-	0,00
Summe				448,85

2 Lebensraumtypen (LRT)

Auf den Flächen der NLF des FFH-Gebietes sind zwölf Lebensraumtypen vorhanden, die insgesamt eine Fläche von 194,87 ha (43,4 % des Bearbeitungsgebietes) bedecken. Alle zwölf Lebensraumtypen (3260, 6130, 6230, 6430, 6510, 6520, 8150, 8220, 9110, 9130, 9180, 91E0) sind als wertbestimmend eingestuft (NSG-/LSG-VOs). Die Lebensraumtypen haben auf 3,2 % der Fläche einen sehr guten, auf 66,2 % einen guten und auf 30,6 % einen mittleren bis schlechten Erhaltungsgrad.

Tabelle 1: Lebensraumtypen im Plangebiet und Vergleich mit Angaben im SDB. Die **wertbestimmenden** LRT (NSG-/LSG-VOs) sind fett gedruckt.

Code	FFH-Lebensraumtyp	Plangebiet (448,4 ha)		Gesamtgebiet gem. SDB (2.450,51 ha)		Inhalt der VOs
		[ha]	[%]	[ha]	[%]	
3150	Natürliche eutrophe Seen mit einer Vegetation des Magnopotamions oder Hydrocharitions	-	-	1,4	0,1	x
3260	Flüsse der planaren bis montanen Stufe mit Vegetation des Ranunculion fluitantis und Callitricho-Batrachion	8,54	1,9	63,6	2,6	x
6130	Schwermetallrasen (<i>Violetalia calaminariae</i>)	1,31	0,3	1,2	0,1	x
6210	Naturnahe Kalk-Trockenrasen und deren Verbuschungsstadien (<i>Festuco-Brometalia</i>)* besondere Bestände mit bemerkenswerten Orchideen)	-	-	7,9	0,3	x
6230	Artenreiche montane Borstgrasrasen (und submontan auf dem europäischen Festland) auf Silikatböden	7,44	1,7	8,1	0,3	x
6430	Feuchte Hochstaudenfluren der planaren und montanen bis alpinen Stufe	0,91	0,2	22,1	0,9	x
6510	Magere Flachland-Mähwiesen (<i>Alopecurus pratensis</i> , <i>Sanguisorba officinalis</i>)	3,79	0,8	31,8	1,3	x
6520	Berg-Mähwiesen	2,08	0,5	10,1	0,4	x
8150	Kieselhaltige Schutthalden der Berglagen Mitteleuropas	0,30	0,1	0,3	0,0	x
8210	Kalkfelsen mit Felsspaltenvegetation	-	-	0,1	0,0	x
8220	Silikatfelsen mit Felsspaltenvegetation	0,16	0,0	0,5	0,0	x
8310	Nicht touristisch erschlossene Höhlen	-	-	0,0	0,0	x
9110	Hainsimsen-Buchenwald (<i>Luzulo-Fagetum</i>)	92,91	20,7	98,9	4,0	x
9130	Waldmeister-Buchenwald (<i>Asperulo-Fagetum</i>)	60,22	13,4	76,6	3,1	x
9160	Subatlantischer oder mitteleuropäischer Stieleichenwald oder Hainbuchenwald (<i>Carpinion betuli</i>) [<i>Stellario-Carpinetum</i>]	-	-	3,2	0,1	x
9170	Labkraut-Eichen-Hainbuchenwald <i>Galio-Carpinetum</i>	-	-	11,1	0,5	x
9180	Schlucht- und Hangmischwälder (<i>Tilio-Acerion</i>)	2,27	0,5	13,2	0,5	x
91E0	Auenwälder mit <i>Alnus glutinosa</i> und <i>Fraxinus excelsior</i> (<i>Alno-Padion</i> , <i>Alnion incanae</i> , <i>Salicion albae</i>)	14,95	3,3	172,0	7,0	x
91F0	Hartholzauenwälder mit <i>Quercus robur</i> , <i>Ulmus laevis</i> , <i>Ulmus minor</i> , <i>Fraxinus excelsior</i> oder <i>Fraxinus angustifolia</i> (<i>Ulmenion minoris</i>)	-	-	20,3	0,8	x
Summe		194,87	43,4	542,4	22,0	

Tabelle 2: Erhaltungsgrad der Lebensraumtypen im Plangebiet. Die **wertbestimmenden** LRT (NSG-/LSG-VOs) sind fett gedruckt. Der Gesamt-Erhaltungsgrad bezieht sich auf den aktuellen Zustand im Plangebiet und muss nicht mit dem planungsrelevanten GEHG (siehe Kap. 3) identisch sein.

LRT	Flächenausdehnung nach Erhaltungszustand						E*	Gesamt-Erhaltungsgrad	Summe (ohne E-Flächen)		
	A		B		C				[ha]	[ha]	[%]
	[ha]	[%]	[ha]	[%]	[ha]	[%]			[ha]	[ha]	[%]
(9110)							2,16		0,00		
(9130)							0,09		0,00		
(91E0)							0,19		0,00		
3260			8,36	97,9	0,18	2,1		B	8,54	1,90	
6130	0,50	38,3			0,81	61,7		C	1,31	0,29	
6230					7,44	100,0		C	7,44	1,66	
6430			0,62	68,5	0,29	31,5		B	0,91	0,20	
6510			3,79	100,0				B	3,79	0,84	
6520			2,08	100,0				B	2,08	0,46	
8150	0,04	13,3	0,23	75,4	0,03	11,3		B	0,30	0,07	
8220	0,16	100,0						B	0,16	0,03	
9110			72,83	78,4	20,07	21,6		B	92,91	20,70	
9130	5,27	8,7	33,14	55,0	21,81	36,2		B	60,22	13,42	
9180			2,27	100,0				B	2,27	0,50	
91E0	0,27	1,8	5,75	38,5	8,93	59,7		C	14,95	3,33	
Summe	6,24	3,2	129,07	66,2	59,56	30,6	2,44		194,87	43,42	

* Entwicklungsfläche

3 Erhaltungsziele

3.1 Erläuterungen zu den quantifizierten Erhaltungszielen

Gemäß der Richtlinie 92/43/EWG (FFH-Richtlinie) vom 21. Mai 1992 sind für FFH-Gebiete Erhaltungsziele zu definieren, die die Grundlage für die Bestimmung von Erhaltungsmaßnahmen bilden. Der Vermerk der EU-Kommission zur Festlegung von Erhaltungszielen vom 23. November 2012 legt zugrunde, welche Anforderungen an den Umfang der Erhaltungsziele gestellt werden.

Die Erhaltungsziele sind so zu definieren, dass sie

1. **Spezifisch** sind
 - Sie müssen sich auf eine bestimmte Anh.-II-Art oder einen Lebensraumtyp beziehen und die Bedingungen für die Erreichung des Erhaltungsziels vorgeben.
2. **Messbar** sind
 - Sie müssen quantifizierbar sein, damit zum Ende des Planungszeitraums überprüft werden kann, ob die Ziele erfolgreich umgesetzt wurden.
3. **Realistisch** sind
 - Sie müssen innerhalb eines vernünftigen zeitlichen Rahmens und mit angemessenem Einsatz von Ressourcen verwirklicht werden können.
4. Nach einem **kohärenten Ansatz** verfolgt werden
 - Bei FFH-Gebieten, die dieselbe Art oder denselben LRT schützen, sollten für die Beschreibung eines günstigen Erhaltungszustands vergleichbare Eigenschaften und Zielvorgaben verwendet werden.
5. **Umfassend** sind
 - Sie müssen alle relevanten Eigenschaften der LRTs und Anh.-II-Arten abdecken, die für die Bewertung des Erhaltungszustands als „günstig“ (oder „nicht günstig“) erforderlich sind.

Ziel der FFH-Richtlinie ist das Erreichen eines „günstigen“ Erhaltungszustands eines Lebensraumtyps bzw. einer Anh.-II-Art der FFH-Richtlinie. Grundlage ist der Erhaltungszustand des Lebensraumtyps oder der Anh.-II-Art in der „Biogeographischen Region“. Grundsätzlich gilt, dass der gebietsbezogene **Erhaltungsgrad eines Lebensraumtyps** oder **einer Anh.-II-Art eines FFH-Gebiets zu erhalten** ist. Damit einhergehend besteht ein **Verschlechterungsverbot** des Erhaltungsgrads.

Ziele für die im FFH-Gebiet wertbestimmenden LRT und Anh.-II-Arten sind nach **Erhalt**, **Wiederherstellung** und **Entwicklung** zu differenzieren. Erhaltungsziele und Wiederherstellungsziele, die sich aus dem Verschlechterungsverbot ergeben, sind verpflichtende Ziele. Demgegenüber sind Entwicklungsziele als freiwillige Ziele zu verstehen:

- **Erhaltungsziele** beziehen sich auf die zum Referenzstichtag erfassten LRT-Flächen, deren Gesamtsummen erhalten werden müssen (= quantitative Erhaltungsziele). Gleichmaßen ist der Gesamt-Erhaltungsgrad des LRTs zum Referenzstichtag zu erhalten, sofern er günstig oder hervorragend ist (= qualitative Erhaltungsziele).
- **Wiederherstellungsziele (= WV-Ziele)** ergeben sich aus dem Flächenverlust eines LRTs oder dem Verschwinden einer Anh.-II-Art (quantitative Verschlechterung) oder aus der Verschlechterung des Erhaltungsgrads eines LRTs oder einer Anh.-II-Art (qualitative Verschlechterung).
- Unter bestimmten Umständen kann sich zudem aus den Hinweisen aus dem Netzzusammenhang (FFH-Bericht) eine Wiederherstellungsnotwendigkeit (= **WN-Ziele**) einer Art bzw. eines LRT für das FFH-Gebiet ergeben.
- **Entwicklungsziele** beziehen sich auf in Zukunft zu entwickelnde LRT-Flächen. Für Wald-LRT wird hierbei ein Entwicklungszeitraum von 30 Jahren angenommen, für Offenland-

LRT ein Zeitraum von 10 Jahren. Dazu können bspw. strukturarme Fichten-Reinbestände zählen, die mithilfe von Buchen-Voranbauten langfristig in Buchen-LRT entwickelt werden. Ein weiteres Beispiel sind entwässerte Moorstandorte, die unter anderem durch Auszug nicht standortgerechter Baumarten und dem Rückbau von Entwässerungsgräben in intakte Moor-LRT geführt werden.

In der bisherigen Bewirtschaftungsplanung der NLF sind die Vorgaben der EU-Kommission zur Festlegung von Erhaltungszielen nur teilweise berücksichtigt.

Die **Quantifizierung der Erhaltungsziele** der wertbestimmenden LRTs und Anh.-II-Arten erfolgt durch die Einarbeitung der folgenden Tabellen in den Bewirtschaftungsplan, der dahingehend ergänzt wird.

Die **Hinweise aus dem Netzzusammenhang** fließen zum derzeitigen Zeitpunkt nicht in die Planung ein, da diese noch nicht vorliegen. Sie finden in der Überarbeitung des Bewirtschaftungsplans Berücksichtigung.

Für den Fall, dass eine Schutzgebietsverordnung erst nach der Waldbiotopkartierung in Kraft getreten ist, und die VO weitere maßgebliche Natura2000-Schutzgüter enthält, die diesen Status („maßgeblich“) zum Zeitpunkt der Kartierung noch nicht hatten, konnten sie dementsprechend bei der Planung keine Berücksichtigung finden. Diese Schutzgüter werden bei der Formulierung der quantifizierten Erhaltungsziele grundsätzlich eingearbeitet. Die Berücksichtigung in der Maßnahmenplanung findet hingegen erst mit der neuen Waldbiotopkartierung und der neuen Planerstellung statt.

3.2 Erhaltungsziele für die im FFH-Gebiet wertbestimmenden Lebensraumtypen

Aufgrund methodischer Anpassungen (wie z.B. Änderungen der Kartiervorgaben für LRTs) sowie Präzisierungen in der Flächenabgrenzung kann es zu geringfügigen Abweichungen der Flächengrößen kommen. Diese werden aufgrund ihrer methodischen Natur nicht als Flächenverlust aufgeführt.

3.2.1 3260 Flüsse der planaren bis montanen Stufe mit Vegetation des Ranunculion fluitantis und Callitricho-Batrachion

3260 Flüsse der planaren bis montanen Stufe mit Vegetation des Ranunculion fluitantis und Callitricho-Batrachion	
Flächengröße ha	8,54
Flächenanteil %	1,9
Gesamt-Erhaltungsgrad (GEHG)	
1. ermittelt	B
2. planerisch (Ziel-GEHG)	B
Erhaltungsziel	Erhaltung des LRT auf 8,54 ha im GEHG B. Erhaltung und Wiederherstellung der Fließgewässer mit flutender Wasservegetation (LRT 3260) als naturnahe Abschnitte der Fließgewässer mit unverbauten Ufern, einem vielgestaltigen Abflussprofil mit einer ausgeprägten Breiten- und Tiefenvarianz, kleinräumig wechselnden Strömungsverhältnissen, vielfältigen gewässertypischen, insbesondere hartsubstratreichen Sohl- und Sedimentstrukturen, guter Wasserqualität, einer weitgehend natürlichen Dynamik des Abflussgeschehens, einem durchgängigen, unbegradigten Verlauf und zumindest abschnittsweise naturnahem Auwald und beidseitigem Gehölzsaum sowie gut entwickelter flutender Wasservegetation an besonnten Stellen. Von besonderer Bedeutung ist die Sicherung des funktionalen Zusammenhangs mit den Biotopen der Ufer und der bei Hochwasser überschwemmten Aue. Die charakteristischen Tier- und Pflanzenarten, wie z.B. Elritze (<i>Phoxinus phoxinus</i>), Bachforelle (<i>Salmo trutta fario</i>), Berle (<i>Berula erecta</i>), Sumpfwasserstern (<i>Callitriche palustris</i> agg.) und Quellmoos (<i>Fontinalis antipyretica</i>) kommen in stabilen Populationen vor.
Wiederherstellungsziel	
1. bei Flächenverlust	1. -
2. bei ungünstigem GEHG	2. -
Entwicklungsziel ha	-

3.2.2 6130 Schwermetallrasen (*Violetalia calaminariae*)

6130 Schwermetallrasen (<i>Violetalia calaminariae</i>)	
Flächengröße ha	1,31
Flächenanteil %	0,3
Gesamt-Erhaltungsgrad (GEHG) 1. ermittelt 2. planerisch (Ziel-GEHG)	C B
Erhaltungsziel	Erhaltung und Wiederherstellung der Schwermetallrasen (LRT 6130) als gehölzarme, teilweise lückige Magerrasen auf alten Halden und auf Flussschotter an der Sieber im Harz, geprägt von großen Beständen charakteristischer Pflanzenarten von Schwermetallrasen. Die Vorkommen auf Flussschotter sind durch naturnahe Hochwasserdynamik der Flüsse geprägt, die zur periodischen Entstehung neuer Kiesbänke führt. Die charakteristischen Tier- und Pflanzenarten, wie z.B. Taubenkropf-Leimkraut (<i>Silene vulgaris</i> var. <i>humilis</i>), Galmei-Frühlings-Miere (<i>Minuartia verna</i> ssp. <i>hercynica</i>), Galmei-Grasnelke (<i>Armeria maritima</i> ssp. <i>halleri</i>) und Haller-Schaumkresse (<i>Cardaminopsis halleri</i>) kommen in stabilen Populationen vor.
Wiederherstellungsziel 1. bei Flächenverlust 2. bei ungünstigem GEHG	1. - 2. Wiederherstellung eines günstigen Gesamterhaltungsgrades (B) auf 1,31 ha.
Entwicklungsziel ha	-

3.2.3 6230 Artenreiche montane Borstgrasrasen (und submontan auf dem europäischen Festland) auf Silikatböden

6230 Artenreiche montane Borstgrasrasen (und submontan auf dem europäischen Festland) auf Silikatböden	
Flächengröße ha	7,44
Flächenanteil %	1,7
Gesamt-Erhaltungsgrad (GEHG) 1. ermittelt 2. planerisch (Ziel-GEHG)	C B
Erhaltungsziel	Erhaltung und Wiederherstellung eines günstigen Erhaltungszustandes der Artenreichen Borstgrasrasen (LRT 6230) als arten- und strukturreiche, gehölzarme Borstgrasrasen auf nährstoffarmen, trockenen bis feuchten Standorten an der Sieber, die extensiv beweidet oder gemäht werden. Die charakteristischen Tier- und Pflanzenarten von Borstgrasrasen wie Dreizahn (<i>Danthonia decumbens</i>), Schaf-Schwingel (<i>Festuca filiformis</i>), Harzer Labkraut (<i>Galium saxatile</i>), Berg-Platterbse (<i>Lathyrus linifolius</i>), Borstgras (<i>Nardus stricta</i>), Gewöhnliche Kreuzblume (<i>Polygala vulgaris</i>) und Hunds-Veilchen (<i>Viola canina</i>) kommen in stabilen Populationen vor.
Wiederherstellungsziel 1. bei Flächenverlust 2. bei ungünstigem GEHG	1. - 2. Wiederherstellung eines günstigen Gesamterhaltungsgrades (B) auf 7,44 ha.
Entwicklungsziel ha	-

3.2.4 6430 Feuchte Hochstaudenfluren der planaren und montanen bis alpinen Stufe

6430 Feuchte Hochstaudenfluren der planaren und montanen bis alpinen Stufe	
Flächengröße ha	0,91
Flächenanteil %	0,2
Gesamt-Erhaltungsgrad (GEHG) 1. ermittelt 2. planerisch (Ziel-GEHG)	B B
Erhaltungsziel	Erhaltung des LRT auf 0,91 ha im GEHG B. Erhaltung und Wiederherstellung eines günstigen Erhaltungszustandes der Feuchten Hochstaudenfluren (LRT 6430) als artenreiche Hochstaudenfluren auf mäßig nährstoffreichen, feuchten bis nassen Standorten, insbesondere am Ufer der Sieber und der Kulmke, die zumindest keine dominierenden Anteile von Nitrophyten und Neophyten aufweisen. Die charakteristischen Tier- und Pflanzenarten, wie z.B. Wald-Engelwurz (<i>Angelica sylvestris</i>), Rauhaariger Kälberkopf (<i>Chaerophyllum hirsutum</i>), Mädesüß (<i>Filipendula ulmaria</i>), Zottiges Weidenröschen (<i>Epilobium hirsutum</i>), Blutweiderich (<i>Lythrum salicaria</i>), Sumpf-Storchschnabel (<i>Geranium palustre</i>), Gilbweiderich (<i>Lysimachia vulgaris</i>), Ross-Minze (<i>Mentha longifolia</i>) und Wasser-Ampfer (<i>Rumex aquaticus</i>) kommen in stabilen Populationen vor.
Wiederherstellungsziel 1. bei Flächenverlust 2. bei ungünstigem GEHG	1. - 2. -
Entwicklungsziel ha	-

3.2.5 6510 Magere Flachland-Mähwiesen (*Alopecurus pratensis*, *Sanguisorba officinalis*)

6510 Magere Flachland-Mähwiesen (<i>Alopecurus pratensis</i>, <i>Sanguisorba officinalis</i>)	
Flächengröße ha	3,79
Flächenanteil %	0,8
Gesamt-Erhaltungsgrad (GEHG) 1. ermittelt 2. planerisch (Ziel-GEHG)	B B
Erhaltungsziel	Erhaltung des LRT auf 3,79 ha im GEHG B. Erhaltung und Wiederherstellung eines günstigen Erhaltungszustandes der Mageren Flachland-Mähwiesen (LRT 6510) als artenreiche, wenig gedüngte, vorwiegend gemähte Wiesen auf von Natur aus mäßig feuchten bis mäßig trockenen Standorten mit natürlichem Relief in landschaftstypischer Standortabfolge, vielfach im Komplex mit Magerrasen, Feuchtgrünland sowie landschaftstypischen Gehölzen. Die charakteristischen Tier- und Pflanzenarten, wie Ruchgras (<i>Anthoxanthum odoratum</i>), Wiesen-Glockenblume (<i>Campanula patula</i>), Wiesen-Schaumkraut (<i>Cardamine pratensis</i>), Wiesen-Platterbse (<i>Lathyrus pratensis</i>), Magerwiesen-Margerite (<i>Leucanthemum vulgare</i>), Scharfer Hahnenfuß (<i>Ranunculus acris</i>), Goldhafer (<i>Trisetum flavescens</i>) und Gamander-Ehrenpreis (<i>Veronica chamaedrys</i>) kommen in stabilen Populationen vor.
Wiederherstellungsziel 1. bei Flächenverlust 2. bei ungünstigem GEHG	1. - 2. -
Entwicklungsziel ha	-

3.2.6 6520 Berg-Mähwiesen

6520 Berg-Mähwiesen	
Flächengröße ha	2,08
Flächenanteil %	0,5
Gesamt-Erhaltungsgrad (GEHG) 1. ermittelt 2. planerisch (Ziel-GEHG)	B B
Erhaltungsziel	Erhaltung des LRT auf 2,08 ha im GEHG B. Erhaltung und Wiederherstellung eines günstigen Erhaltungszustandes der Berg-Mähwiesen (LRT 6520) als artenreiche, nicht oder wenig gedüngte, vorwiegend gemähte Wiesen auf mäßig feuchten bis mäßig trockenen Standorten des höheren Berglandes und mit Vorkommen charakteristischer, montaner Pflanzen- und Tierarten in stabilen Populationen. Zu den charakteristischen Pflanzenarten gehören u.a. Frauenmantel (<i>Alchemilla</i> spp.), Perücken-Flockenblume (<i>Centaurea pseudophrygia</i>), Wald-Storchschnabel (<i>Geranium sylvaticum</i>), Geflecktes Johanniskraut (<i>Hypericum maculatum</i>), Bärwurz (<i>Meum athamanticum</i>), Wald-Rispengras (<i>Poa chaixii</i>), Schlangen-Knöterich (<i>Bistorta officinalis</i>), Goldhafer (<i>Trisetum flavescens</i>), Berg- Platterbse (<i>Lathyrus linifolius</i>) und Teufelsabbiss (<i>Succisa pratensis</i>). Für die Artenvielfalt sind naturraumtypische Biotopkomplexe aus Bergwiesen, Borstgrasrasen und Quellsümpfen mit allen Übergängen wesentlich.
Wiederherstellungsziel 1. bei Flächenverlust 2. bei ungünstigem GEHG	1. - 2. -
Entwicklungsziel ha	-

3.2.7 8150 Kieselhaltige Schutthalden der Berglagen Mitteleuropas

8150 Kieselhaltige Schutthalden der Berglagen Mitteleuropas	
Flächengröße ha	0,30
Flächenanteil %	0,1
Gesamt-Erhaltungsgrad (GEHG) 1. ermittelt 2. planerisch (Ziel-GEHG)	B B
Erhaltungsziel	Erhaltung des LRT auf 0,30 ha im GEHG B. Erhaltung und Wiederherstellung eines günstigen Erhaltungszustandes der Kieselhaltigen Schutthalden der Berglagen Mitteleuropas (LRT 8150) als natürlich strukturierte Schutthalden aus unterschiedlich großen Gesteinsbruchstücken an den Steilhängen der Sieber und Kulmke innerhalb naturnaher, strukturreicher Waldbestände und mit intakten Standortverhältnissen und ungestörter, standorttypischer Vegetation. Die Schutthalden weisen eine hohe Standort- und Strukturvielfalt (u.a. vegetationsfreie Rohböden, üppiger Flechten- und Moosbewuchs, bewegte und stehende Haldenbereiche) auf. Die charakteristischen Tier- und Pflanzenarten, wie Wald-Reitgras (<i>Calamagrostis arundinacea</i>) und Blaubeere (<i>Vaccinium myrtillus</i>), kommen in stabilen Populationen vor.
Wiederherstellungsziel 1. bei Flächenverlust 2. bei ungünstigem GEHG	1. - 2. -
Entwicklungsziel ha	-

3.2.8 8220 Silikatfelsen mit Felsspaltenvegetation

8220 Silikatfelsen mit Felsspaltenvegetation	
Flächengröße ha	0,16
Flächenanteil %	0,0
Gesamt-Erhaltungsgrad (GEHG) 1. ermittelt 2. planerisch (Ziel-GEHG)	B A
Erhaltungsziel	Erhaltung und Wiederherstellung eines günstigen Erhaltungszustandes der Silikatfelsen mit Felsspaltenvegetation (LRT 8220) als natürlich strukturierte Klippen und Felswände an den Steilhängen der Sieber und Kulmke innerhalb naturnaher, strukturreicher Waldbestände und mit intakten Standortverhältnissen und ungestörter, standorttypischer Vegetation. Die Felsen weisen eine hohe Standort- und Strukturvielfalt (u.a. mit Spalten, Bändern, Übergängen zu kleineren Block- und Geröllhalden, verschiedenen Auflage- und Füllsubstrate) auf. Die charakteristischen Tier- und Pflanzenarten, wie Silikatliebender Brauner Streifenfarn (<i>Asplenium trichomanes</i> ssp. <i>trichomanes</i>), Gewöhnlicher Dornfarn (<i>Dryopteris carthusiana</i>), Gewöhnlicher Tüpfelfarn (<i>Polypodium vulgare</i>) und für Silikatfelsen typische Moos- und Flechtenarten, kommen in stabilen Populationen vor.
Wiederherstellungsziel 1. bei Flächenverlust 2. bei ungünstigem GEHG	1. - 2. Wiederherstellung eines günstigen Gesamterhaltungsgrades (A) auf 0,16 ha.
Entwicklungsziel ha	-

3.2.9 9110 Hainsimsen-Buchenwald (Luzulo-Fagetum)

9110 Hainsimsen-Buchenwald (Luzulo-Fagetum)	
Flächengröße ha	92,91
Flächenanteil %	20,7
Gesamt-Erhaltungsgrad (GEHG) 1. ermittelt 2. planerisch (Ziel-GEHG)	B B
Erhaltungsziel	Erhaltung des LRT auf 92,91 ha im GEHG B. Erhaltung und Wiederherstellung eines günstigen Erhaltungszustandes der Hainsimsen-Buchenwälder (LRT 9110) als naturnahe, strukturreiche, möglichst großflächige und unzerschnittene Bestände auf mehr oder weniger basenarmen, trockenen bis mäßig feuchten Standorten mit natürlichem Relief und intakter Bodenstruktur. Die Bestände umfassen alle natürlichen oder naturnahen Entwicklungsphasen in mosaikartiger Struktur und mit ausreichendem Flächenanteil. Die Baumschicht wird von Rotbuche (<i>Fagus sylvatica</i>) dominiert. Die Naturverjüngung der Buche und der lebensraumtypischen Mischbaumarten, wie Hainbuche (<i>Carpinus betulus</i>), Berg-Ahorn (<i>Acer pseudoplatanus</i>) oder Stiel-Eiche (<i>Quercus robur</i>), ist in der Regel ohne Gatter möglich. Es ist ein überdurchschnittlich hoher Anteil von Altholz, Höhlenbäumen und sonstigen lebenden Habitatbäumen sowie von starkem, liegendem und stehendem Totholz vorhanden. Die charakteristischen Tier- und Pflanzenarten, wie Pillen-Segge (<i>Carex pilulifera</i>), Draht-Schmiele (<i>Deschampsia flexuosa</i>), Weißliche Hainsimse (<i>Luzula luzuloides</i>), Zweiblättrige Schattenblume (<i>Maianthemum bifolium</i>), Schönes Widertonmoos (<i>Polytrichum formosum</i>), Großes Mausohr (<i>Myotis myotis</i>), Grauspecht (<i>Picus canus</i>) und Schwarzspecht (<i>Dryocopus martius</i>), kommen in stabilen Populationen vor.
Wiederherstellungsziel 1. bei Flächenverlust 2. bei ungünstigem GEHG	1. - 2. -
Entwicklungsziel ha	2,16 (s. Einzelplanungs-Tabelle)

3.2.10 9130 Waldmeister-Buchenwald (Asperulo-Fagetum)

9130 Waldmeister-Buchenwald (Asperulo-Fagetum)	
Flächengröße ha	60,22
Flächenanteil %	13,4
Gesamt-Erhaltungsgrad (GEHG) 1. ermittelt 2. planerisch (Ziel-GEHG)	B B
Erhaltungsziel	Erhaltung des LRT auf 60,22 ha im GEHG B. Erhaltung und Wiederherstellung eines günstigen Erhaltungszustandes der Waldmeister-Buchenwälder (LRT 9130) als naturnahe, strukturreiche, möglichst großflächige und unzerschnittene Buchenwälder auf mehr oder weniger basenreichen, mäßig trockenen bis mäßig feuchten Standorten mit natürlichem Relief und intakter Bodenstruktur. Die Bestände umfassen alle natürlichen oder naturnahen Entwicklungsphasen in mosaikartiger Struktur und mit ausreichendem Flächenanteil. Es ist ein überdurchschnittlich hoher Anteil von Altholz, Höhlenbäumen und sonstigen lebenden Habitatbäumen sowie von starkem, liegendem und stehendem Totholz vorhanden. Die Baumschicht wird von Rotbuche (<i>Fagus sylvatica</i>) dominiert. Die Naturverjüngung der Buche und der lebensraumtypischen Mischbaumarten, wie z.B. Esche (<i>Fraxinus excelsior</i>), Vogel-Kirsche (<i>Prunus avium</i>), Berg-Ulme (<i>Ulmus glabra</i>) oder Berg-Ahorn (<i>Acer pseudoplatanus</i>), ist in der Regel ohne Gatter möglich. Die charakteristischen Tier- und Pflanzenarten, wie Aronstab (<i>Arum maculatum</i>), Haselwurz (<i>Asarum europaeum</i>), Gewöhnlicher Seidelbast (<i>Daphne mezereum</i>), Mandelblättrige Wolfsmilch (<i>Euphorbia amygdaloides</i>), Leberblümchen (<i>Hepatica nobilis</i>), Wald-Haargerste (<i>Hordelymus europaeus</i>), Wald-Bingelkraut (<i>Mercurialis perennis</i>), Ährige Teufelskralle (<i>Phyteuma spicatum</i>), Grauspecht (<i>Picus canus</i>) und Schwarzspecht (<i>Dryocopus martius</i>), kommen in stabilen Populationen vor.
Wiederherstellungsziel 1. bei Flächenverlust 2. bei ungünstigem GEHG	1. - 2. -
Entwicklungsziel ha	0,09 (s. Einzelplanungs-Tabelle)

3.2.11 9180 Schlucht- und Hangmischwälder (Tilio-Acerion)

9180 Schlucht- und Hangmischwälder (Tilio-Acerion)	
Flächengröße ha	2,27
Flächenanteil %	0,5
Gesamt-Erhaltungsgrad (GEHG) 1. ermittelt 2. planerisch (Ziel-GEHG)	B B
Erhaltungsziel	<p>Erhaltung des LRT auf 2,27 ha im GEHG B.</p> <p>Erhaltung und Wiederherstellung eines günstigen Erhaltungszustandes der Schlucht- und Hangmischwälder (LRT 9180) als naturnahe, strukturreiche Bestände mit natürlichem Relief und intakter Bodenstruktur innerhalb großflächiger und unzerschnittener, naturnaher Waldgebiete. Die Bestände umfassen alle natürlichen oder naturnahen Entwicklungsphasen in mosaikartiger Struktur und mit ausreichendem Flächenanteil. Es ist ein überdurchschnittlich hoher Anteil von Altholz, Höhlenbäumen und sonstigen lebenden Habitatbäumen sowie von starkem, liegendem und stehendem Totholz vorhanden. Daneben sind spezifische Habitatstrukturen, wie z.B. Felsen und Felsschutt vorhanden. Die Schlucht- und Schatthangwälder weisen ein feucht-kühles Bestandsklima mit Moos- und Farnreichtum auf. Die Baumschicht wird von Esche (<i>Fraxinus excelsior</i>), Berg-Ahorn (<i>Acer pseudoplatanus</i>), Spitz-Ahorn (<i>Acer platanoides</i>), Berg-Ulme (<i>Ulmus glabra</i>), Sommer-Linde (<i>Tilia platyphyllos</i>) und ggfs. von Rotbuche (<i>Fagus sylvatica</i>) bestimmt. Die Naturverjüngung der lebensraumtypischen Baumarten ist in der Regel ohne Gatter möglich. Zu den charakteristischen Arten der Krautschicht gehören z.B. Christophskraut (<i>Actaea spicata</i>), Echter Wurmfarne (<i>Dryopteris filix-mas</i>), Wald-Schwingel (<i>Festuca altissima</i>), Wald-Bingelkraut (<i>Mercurialis perennis</i>) und Gelappter Schildfarn (<i>Polystichum aculeatum</i>). Die charakteristischen Tier- und Pflanzenarten kommen in stabilen Populationen vor.</p>
Wiederherstellungsziel 1. bei Flächenverlust 2. bei ungünstigem GEHG	1. - 2. -
Entwicklungsziel ha	-

3.2.12 91E0 Auenwälder mit *Alnus glutinosa* und *Fraxinus excelsior* (Alno-Padion, Alnion incanae, Salicion albae)

91E0 Auenwälder mit <i>Alnus glutinosa</i> und <i>Fraxinus excelsior</i> (Alno-Padion, Alnion incanae, Salicion albae)	
Flächengröße ha	14,95
Flächenanteil %	3,3
Gesamt-Erhaltungsgrad (GEHG) 1. ermittelt 2. planerisch (Ziel-GEHG)	C B
Erhaltungsziel	Erhaltung und Wiederherstellung eines günstigen Erhaltungszustandes der Auenwälder mit Erle, Esche, Weide (LRT 91E0) als naturnahe, strukturreiche feuchte bis nasse Erlen-, Eschen- und Weiden-Auwälder verschiedenster Ausprägungen in Quellbereichen, an Bächen und in Flusstälern mit natürlichem Relief und intakter Bodenstruktur. Diese Wälder weisen verschiedene Entwicklungsphasen in mosaikartiger Verzahnung sowie einen naturnahen Wasserhaushalt mit periodischen Überflutungen auf und sind aus lebensraumtypischen Baumarten, wie Schwarzerle (<i>Alnus glutinosa</i>), Esche (<i>Fraxinus excelsior</i>) und Bruch-Weide (<i>Salix fragilis</i>), zusammengesetzt. Ein hoher Alt- und Totholzanteil, Höhlen- und sonstige Habitatbäume sowie spezifische auentypische Habitatstrukturen, wie Flutrinnen, Tümpel, feuchte Senken und Verlichtungen, sind von besonderer Bedeutung für die Artenvielfalt. Die charakteristischen Tier- und Pflanzenarten, wie z.B. Gewöhnliche Zaunwinde (<i>Calystegia sepium</i>), Bitteres Schaumkraut (<i>Cardamine amara</i>), Winkel-Segge (<i>Carex remota</i>), Gewöhnliche Pestwurz (<i>Petasites hybridus</i>), Rohrglanzgras (<i>Phalaris arundinacea</i>), Hain- Sternmiere (<i>Stellaria nemorum</i>), Kleinspecht (<i>Dryobates minor</i>), Wasseramsel (<i>Cinclus cinclus</i>) und Eisvogel (<i>Alcedo atthis</i>), kommen in stabilen Populationen vor.
Wiederherstellungsziel 1. bei Flächenverlust 2. bei ungünstigem GEHG	1. - 2. Wiederherstellung eines günstigen Gesamt-Erhaltungsgrades (B) auf 14,95 ha.
Entwicklungsziel ha	0,19 (s. Einzelplanungs-Tabelle)

3.3 Erhaltungsziele für die im FFH-Gebiet wertbestimmenden Anh.-II-Arten der FFH-Richtlinie

3.3.1 Kammolch (*Triturus cristatus*)

Kammolch (<i>Triturus cristatus</i>)		
Gebietsbezogene Daten	Gesamt-Erhaltungsgrad (GEHG) gem. SDB	B
	Erhaltungsziel	Erhalt der Art und ihres Lebensraums im Gesamterhaltungsgrad B. Erhaltung und Wiederherstellung eines günstigen Erhaltungszustandes des Kammolchs. Ziel ist die Erhaltung und Wiederherstellung einer vitalen, langfristig überlebensfähigen Population in Komplexen aus mehreren zusammenhängenden, unbeschatteten, fischfreien Stillgewässern mit ausgedehnten Flachwasserzonen sowie submerser und emerser Vegetation in strukturreicher Umgebung mit geeigneten Landhabitaten (Brachland, Wald, extensives Grünland, Hecken) und im Verbund zu weiteren Vorkommen.
	Wiederherstellungsziel (bei Lebensraumverlust oder ungünstigem GEHG)	-
	Entwicklungsziel	-

3.3.2 Groppe (*Cottus gobio*)

Groppe (<i>Cottus gobio</i>)		
Gebietsbezogene Daten	Gesamt-Erhaltungsgrad (GEHG) gem. SDB	B
	Erhaltungsziel	Erhalt der Art und ihres Lebensraums im Gesamterhaltungsgrad B. Erhaltung und Wiederherstellung eines günstigen Erhaltungszustandes der Groppe. Ziel ist die Erhaltung und Wiederherstellung einer vitalen, langfristig überlebensfähigen Population in naturnahen, gehölzbestandenen, lebhaft strömenden und sauerstoffreichen Fließgewässern mit einer hartsubstratreichen Sohle (Kies, Steine), einem hohen Anteil an Tothholzelementen, und mit in ihren Standorteigenschaften durch die Art der Nutzung wenig beeinflussten Gewässerrandstreifen. Ziel ist die Entwicklung und Erhaltung naturnaher Abschnitte mit unverbauten Ufern, einem vielgestaltigen Abflussprofil mit einer ausgeprägten Breiten- und Tiefenvarianz, guter Wasserqualität, einer weitgehend natürlichen Dynamik des Abflussgeschehens, einem durchgängigen, unbegradigten Verlauf und zumindest abschnittsweise naturnahem Auwald. Weiteres Ziel ist die Entwicklung und Erhaltung vernetzter Teillebensräume, die den Austausch von Individuen innerhalb der Gewässerläufe sowie zwischen Haupt- und Nebengewässern ohne zusätzliche Mortalität ermöglichen.
	Wiederherstellungsziel (bei Lebensraumverlust oder ungünstigem GEHG)	-
	Entwicklungsziel	-

3.3.3 Bachneunauge (*Lampetra planeri*)

Bachneunauge (<i>Lampetra planeri</i>)		
Gebietsbezogene Daten	Gesamt-Erhaltungsgrad (GEHG) gem. SDB	B
	Erhaltungsziel	<p>Erhalt der Art und ihres Lebensraums im Gesamterhaltungsgrad B.</p> <p>Erhaltung und Wiederherstellung eines günstigen Erhaltungszustandes der Groppe. Ziel ist die Erhaltung und Wiederherstellung einer vitalen, langfristig überlebensfähigen Population in naturnahen, gehölzbestandenen, lebhaft strömenden und sauerstoffreichen Fließgewässern mit einer hartsubstratreichen Sohle (Kies, Steine), einem hohen Anteil an Tothholzelementen, und mit in ihren Standorteigenschaften durch die Art der Nutzung wenig beeinflussten Gewässerrandstreifen. Ziel ist die Entwicklung und Erhaltung naturnaher Abschnitte mit unverbauten Ufern, einem vielgestaltigen Abflussprofil mit einer ausgeprägten Breiten- und Tiefenvarianz, guter Wasserqualität, einer weitgehend natürlichen Dynamik des Abflussgeschehens, einem durchgängigen, unbegradigten Verlauf und zumindest abschnittsweise naturnahem Auwald. Weiteres Ziel ist die Entwicklung und Erhaltung vernetzter Teillebensräume, die den Austausch von Individuen innerhalb der Gewässerrläufe sowie zwischen Haupt- und Nebengewässern ohne zusätzliche Mortalität ermöglichen.</p>
	Wiederherstellungsziel (bei Lebensraumverlust oder ungünstigem GEHG)	-
	Entwicklungsziel	-

3.3.4 Fischotter (*Lutra lutra*)

Fischotter (<i>Lutra lutra</i>)		
Gebietsbezogene Daten	Gesamt-Erhaltungsgrad (GEHG) gem. SDB	B
	Erhaltungsziel	<p>Erhalt der Art und ihres Lebensraums im Gesamterhaltungsgrad B.</p> <p>Erhaltung und Wiederherstellung eines günstigen Erhaltungszustandes des Fischotters. Ziel ist die Erhaltung und Wiederherstellung einer stabilen, langfristig sich selbst tragenden Population, u.a. durch die Sicherung und Entwicklung naturnaher Gewässer und Auen, die insbesondere von einer natürlichen Gewässerdynamik, strukturreichen Gewässerrandbereichen mit vielfältigen Deckungsmöglichkeiten, hohem Fischreichtum, störungsarmen Niederungsbereichen, Fließgewässer begleitenden Auenwäldern und Ufergehölzen und einer hohen Gewässergüte geprägt sind sowie durch die Förderung der gefahrenfreien Wandermöglichkeit des Fischotters durch die Entwicklung von Wanderkorridoren entlang der Fließgewässer (z.B. Gewässerrandstreifen) im Sinne des Biotopverbunds zur Verbesserung des Populationsaustausches mit angrenzenden Fischottervorkommen.</p>
	Wiederherstellungsziel (bei Lebensraumverlust oder ungünstigem GEHG)	-
	Entwicklungsziel	-

3.3.5 Großes Mausohr (*Myotis myotis*)

Großes Mausohr (<i>Myotis myotis</i>)	
Referenzfläche (Altholz >100 Jahre bzw. Alter >60 Jahre bei ALn) in ha	201,6
Gesamt-Erhaltungsgrad (GEHG) gem. SDB	B
Erhaltungsziel	<p>Erhalt der Art und ihres Lebensraums im Gesamterhaltungsgrad B mit der Referenzfläche von 201,6 ha.</p> <p>Erhaltung und Wiederherstellung eines günstigen Erhaltungszustandes des Großen Mausohres. Ziel ist die Erhaltung und Wiederherstellung einer vitalen, langfristig überlebensfähigen Population u.a. durch Erhaltung und Wiederherstellung von naturnahen Laubwaldbeständen geeigneter Struktur mit unterwuchsfreien und unterwuchsarmen Bereichen in einem langfristig gesicherten Altersklassenmosaik und mit einem kontinuierlich hohen Anteil von Altholz, Höhlen und sonstigen lebenden Habitatbäumen sowie von starkem, liegendem und stehendem Totholz im Verbund mit kurzrasigen Wiesen und Weiden.</p>
Wiederherstellungsziel (bei Lebensraumverlust oder ungünstigem GEHG)	-
Entwicklungsziel	-

4 Maßnahmenplanung

Folgende Maßnahmen sind für das gesamte Bearbeitungsgebiet verbindlich und werden daher in der Einzelplanung der Lebensraumtypen bzw. beim Artenschutz nicht weiter aufgeführt.

4.1 Allgemeingültige Planungsvorgaben gem. LÖWE-Erlass³ und Eigenbindung der NLF sowie Umsetzung von Regelungen der Schutzgebiets-Verordnungen

a. Baumartenwahl

In FFH-Gebieten wird auf Grundlage des LÖWE Waldbauprogramms auf das aktive Einbringen von gebietsfremden Baumarten verzichtet.

Bei Durchforstungen in LRT und Entwicklungsflächen werden lebensraumtypische Baumarten begünstigt und Nadelholz zurückgedrängt.

Alle Buchen-LRT-Flächen werden grundsätzlich, sofern sie nicht dem Sonderfall der Naturwald-Kategorie (NW) zugeordnet sind, nach der Waldschutzgebietskategorie Naturwirtschaftswald (NWW) bewirtschaftet. Dies beinhaltet, dass ausschließlich Baumarten der jeweiligen heutigen potentiell natürlichen Vegetation etabliert und gefördert werden.

Alle Eichen-LRT-Flächen werden grundsätzlich, sofern sie nicht als Sonderfall der Waldschutzgebietskategorien Naturwald (NW) oder Kulturhistorischer Wirtschaftswald (KW) zugeordnet sind, nach der Waldschutzgebietskategorie Lichter Wirtschaftswald mit Habitatkontinuität (LW) bewirtschaftet. Dies beinhaltet, dass ausschließlich Baumarten der jeweiligen LRT etabliert und gefördert werden. LRT-fremde Baumarten sollen bis zur Zielstärke abwachsen, soweit sie nicht zur Pflege einheimischer Bäume guter Qualität oder zur Vermeidung ihrer unerwünschten Naturverjüngung vorher entnommen werden müssen.

Waldbestände, die keinem LRT entsprechen, unterliegen dem Waldschutzgebietskonzept der Nds. Landesforsten und dort überwiegend der Kategorie „Naturwirtschaftswald“. Dies beinhaltet die langfristige Bewirtschaftung mit den Baumarten der jeweils potenziell natürlichen Waldgesellschaft.

In den FFH-Gebieten werden die Waldbestände als NWW, LW oder KW bewirtschaftet. Dies erfolgt im Rahmen der Eigenbindung der NLF. Die hierdurch bedingten Beschränkungen der ordnungsgemäßen Forstwirtschaft gehen über die rechtlichen Vorgaben der Schutzgebietsverordnungen hinaus.

b. Habitatbaum- und Totholzkonzept

Habitatbäume (Horstbäume, Stammhöhlenbäume, Bäume mit erkennbaren Kleinhöhlenkonzentrationen oder sonstige für den Artenschutz besonders wertvolle Bäume sowie besondere Baumindividuen) werden generell auch außerhalb von Habitatbaumflächen erhalten und sollen dauerhaft markiert werden. Bei Verkehrssicherungsmaßnahmen oder aus Gründen des Forst- bzw. des Arbeitsschutzes gefällte Habitatbäume verbleiben im Bestand.

Totholzbäume⁴ werden generell auch außerhalb von Habitatbaumgruppen im Bestand erhalten. Aus Gründen der Verkehrssicherung oder des Arbeitsschutzes gefällte Totholzbäume verbleiben im Bestand.

Zusätzlich werden auf Einzelbestandsebene bei Mangel an stehendem und liegendem Totholz zudem grundsätzlich im Jahrzehnt folgende Maßnahmen zur Totholznachlieferung umgesetzt:

- Durchforstungen im Laubholz: Mindestens 3 vollständige Kronen pro ha oder adäquate Menge natürlichen Totholzes belassen.

³ Gem. RdErl. des ML v. 27.2.2013 – 405-64210-56.1 – VORIS 79100: „Langfristige, ökologische Waldentwicklung in den Niedersächsischen Landesforsten (LÖWE-Erlass)“

⁴ Ausgenommen davon ist absterbendes Nadelholz.

- Zielstärkennutzungen im Laubholz: Mindestens 2 vollständige Kronen pro ha belassen. Da die zu belassenden Kronen u. U. Folgearbeiten stören, können alternativ auch einzelne, qualitativ schlechte Stammstücke belassen werden.

Eine angemessene räumliche Konzentration des Totholzes unter Berücksichtigung der Arbeitssicherheit, der Lage und der Erschließung, ist sinnvoll.

c. Sonderbiotope

Entlang von Bachläufen und in Quellbereichen werden grundsätzlich Baumarten der potentiell natürlichen Waldgesellschaft begünstigt und Nadelholz zurückgedrängt, sofern diese noch nicht naturnah ausgeprägt sind. Bachläufe und Quellbereiche werden grundsätzlich nicht durchquert oder befahren.

d. Energieholznutzung

Während der Brut- und Setzzeit (01.04. – 15.07.) wird in N2000-Gebieten und NSG sowie Waldaußenrändern kein Energieholz gehackt.

e. Waldstruktur

Kleine, natürlich entstandene Bestandeslücken sollen nicht bepflanzt werden und der natürlichen Sukzession dienen.

4.2 Planungsgrundsätze zur Umsetzung der Vorgaben des Unterschutzstellungserlass (USE⁵) (bzw. Schutzgebiets-Verordnungen) für Habitatbäume und Altholzisierung

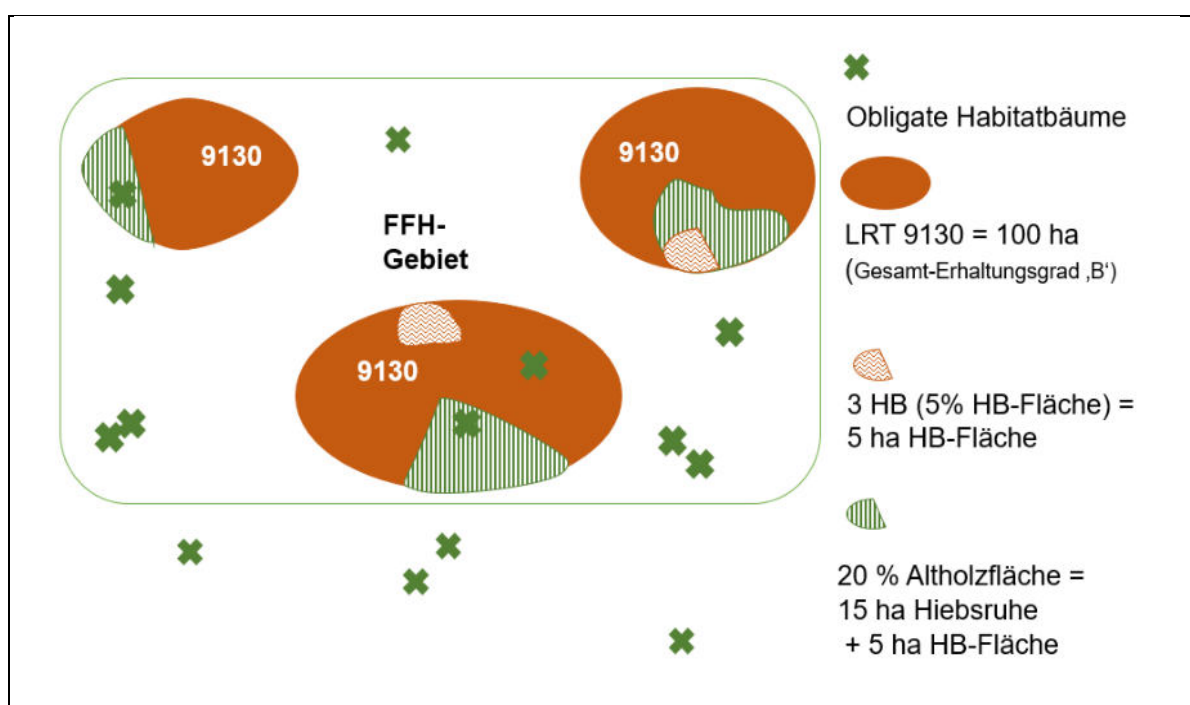
Für LRTs mit dem Gesamterhaltungsgrad ‚B‘ (bzw. ‚C‘) sind 3 Habitatbäume je ha LRT-Fläche festzusetzen. Bei Fehlen von Altholz werden 5% der Fläche ab der 3ten Durchforstung als Habitatbaumanwärterfläche dauerhaft markiert.

Dabei wird die Maßgabe von 3 Habitatbäumen in 5 % Habitatbaumfläche umgesetzt. Für die Altholzisierung sind 20% Altholzfläche je ha LRT-Fläche auszuweisen. Dies erfolgt als 10-jährige Hiebsruhefläche.

Auf die Flächen für die Altholzisierung werden Habitatbaumflächen angerechnet, sofern sie >100 Jahre (bzw. >60 Jahre bei ALn) sind.

Bei LRTs mit dem Gesamterhaltungsgrad ‚A‘ gelten die Grenzwerte von 6 Habitatbäumen bzw. 35% Altholzanteil. Analog werden 10% Habitatbaumfläche gesichert.

Beispielskizze zur Umsetzung der Vorgaben an die Altholzisierung und die Habitatbäume



Sofern sich nicht abweichende Regelungen aufgrund gültiger Schutzgebiets-Verordnungen ergeben, gelten die Regelungen des USE gem. Anh. B, Zf. I zur ordnungsgemäßen Forstwirtschaft. Diese Regelungen treffen insbesondere Aussagen zur Art der Holzpflege und -entnahme einschl. der zeitlichen Beschränkung der Holzernte, Bodenmeliorationsmaßnahmen und Wegebau.

⁵ „Unterschutzstellung von Natura 2000-Gebieten im Wald durch Naturschutzgebietsverordnung“ (VORIS 28100) vom 21.10.2015

4.2.1 Allgemeine Planungsvorgaben

Um die Vorgaben der VO bzw. des Unterschutzstellungserlasses zu erfüllen, gibt es folgende Planungsgrundsätze (Standardmaßnahmen [SDM]) **für die maßgeblichen Wald-Lebensraumtypen**. Diese wurden im Rahmen einer gemeinsamen AG des NLWKN und der NLF Anfang September 2015 grundsätzlich einvernehmlich abgestimmt.

Hinweis: Maßgeblich ist das als Gesamterhaltungsgrad aggregierte Ergebnis der Basiserfassung je Lebensraumtyp.

4.2.2 Planungsgrundsätze für die wertbestimmenden Buchenwald-LRT (9110, 9120, 9130, 9150 sowie 9410, ggf. 9180)

Für den Erhalt des Gesamterhaltungsgrads in B-Ausprägung, wie er in der Mehrzahl der Fälle gegeben ist, sind folgende Planungen als Mindestgrößen vorzusehen:

SDM-Nr.	Maßnahme / Flächenanteil am LRT	Definition/ Erläuterung
37	Habitatbaumfläche Prozessschutz / 5%	Mindestens 5% der kartierten LRT-Fläche werden ausgewählt und als Prozessschutzfläche dauerhaft der natürlichen Sukzession überlassen.
34	Altholzbestände sichern, 10-jährige Hiebsruhe / 20%	20% der LRT- Flächen, die über 100-jährig und die noch weitgehend geschlossen sind, verbleiben im kommenden Jahrzehnt in Hiebsruhe. (Unter Anrechnung der SDM 37)
32	Altholzbestände in Verjüngung (Schattbaumarten) Flächenanteile abhängig von der Altersausstattung des LRT	Diese Maßnahme ist für alle Altholzbestände (über 100-jährig) der Buchen-LRT anzuwenden, sofern sie über die 20% gesicherten Altholzbestände hinaus vorhanden sind. Verjüngungsmaßnahmen sind im beschriebenen Rahmen zulässig, sofern waldbaulich sinnvoll. (siehe Maßnahmenbeschreibung)
31	Junge und mittelalte Bestände in regulärer Pflegedurchforstung / Flächenanteile abhängig von der Altersausstattung des LRT	Diese Maßnahme ist für alle „Wald-LRT“-Bestände (unter 100 jährig) (unter 60 Jahre beim ALn) anzuwenden, die nicht anders beplant werden.

Die genaue Maßnahmenbeschreibung ist der „Liste der Standardmaßnahmen“ zu entnehmen.

Beispiel: LRT 9130 Gesamtfläche 100 ha, GEHG³ = B, 50 ha Altholzbestandsfläche

SDM-Nr.	Maßnahmen	Vorgabe	Vorgabe bei 100 ha LRT-Fläche
37	Habitatbaumfläche Prozessschutz	5%	5,0 ha
34	Altholzanteile sichern, Hiebsruhe	20% davon 5% Habitatbaumfläche	20,0 ha davon mind. 5 ha Habitatbaumfläche
32	Altholz mit femelartiger Verjüngung	variabel je nach Flächenausstattung im LRT	30,0 ha
31	Junge und mittlere Bestände in regulärer Pflegedurchforstung	variabel je nach Flächenausstattung im LRT	50,0 ha

³ GEHG = Gesamt-Erhaltungsgrad

4.2.3 Planungsgrundsätze für die wertbestimmenden Eichenwald-Lebensraumtypen (9160, 9170, 9190) sowie ggf. LRTs sonstiger Lichtbaumarten (91D0, 91E0, 91F0, 91T0)

Die LRT 91D0, 91E0, 91F0, 91T0 sind meist kleinflächige Sonderfälle; das Planungsschema sowie die Maßnahmen gelten hier nur hilfsweise, sofern sie zu der gegebenen Waldausprägung/ dem Alter passen.

Für den Erhalt des Gesamterhaltungsgrads in B-Ausprägung, wie er in der Mehrzahl der Fälle gegeben ist, sind folgende Planungen vorzusehen:

SDM NR:	Maßnahmen / Flächenanteil am LRT	Definition/ Erläuterung
38	Habitatbaumfläche Pflegetyp / 5%	Mindestens 5% der kartierten LRT-Fläche werden ausgewählt und aus der forstlichen Bewirtschaftung genommen; Pflegeeingriffe bleiben möglich, um insbesondere Habitatbäume und die Habitatkontinuität zu sichern.
35	Altholzbestände sichern, (10-jährige Hiebsruhe) Pflegetyp/ 20%	20% der LRT-Flächen, die über 100-jährig (über 60-jährig beim ALn) und noch weitgehend geschlossen sind, verbleiben im kommenden Jahrzehnt in Hiebsruhe. Maßnahmen für LRT- typische Baumarten sind möglich.
33	Altholzbestände mit Verjüngungsflächen (Lichtbaumarten) Flächenanteile abhängig von der Altersausstattung des LRT	Diese Maßnahme ist für alle Altholzbestände (über 100-jährig/ über 60-jährig beim ALn) der Eichen-LRT anzuwenden, sofern sie über die 20% gesicherten Altholzbestände vorhanden sind. Verjüngungsmaßnahmen sind im beschriebenen Rahmen zulässig, sofern waldbaulich sinnvoll.
31	Junge und mittelalte Bestände in regulärer Pflegedurchforstung Flächenanteile abhängig von der Altersausstattung des LRT	Diese Maßnahme ist für alle „Wald-LRT“-Bestände (unter 100 jährig) (unter 60 Jahre beim ALn) anzuwenden, die nicht anders beplant werden.

Die genaue Maßnahmenbeschreibung ist der „Liste der Standardmaßnahmen“ zu entnehmen.

Beispiel: LRT 9160, Gesamtfläche 100 ha, GEHG = B, 50 ha Altbestandsfläche

SDM NR	Maßnahmen	Vorgabe %	Vorgabe bei 100 ha LRT-Fläche
38	Habitatbaumfläche Pflegetyp	5%	5,0 ha
35	Altholzbestände sichern, Hiebsruhe in der Eiche	20% davon 5% Habitatbaumfläche	20,0 ha davon 5 ha Habitatbaumfläche
33	Altholzbestände mit Verjüngungsflächen	variabel je nach Flächenausstattung im LRT davon max. 20% Verjüngungsfläche	30,0 ha davon max.6 ha Verjüngungsfläche

31	Junge und mittlere Bestände in regulärer Pflegedurchforstung	variabel je nach Flächenausstattung im LRT	z.B. 50,0 ha
----	--	--	--------------

4.2.4 Planungsgrundsätze und Beschränkungen der Forstwirtschaft auf allen Waldflächen mit Fortpflanzungs- und Ruhestätten wertbestimmender Tierarten, gem. USE, Anlage B Pkt. IV.; bzw. Schutzgebietsverordnung (ggf. abweichende Regelungen)

Mit der nachfolgend beschriebenen Bewirtschaftung erfüllen die NLF die Anforderungen, die sich aus der FFH- und ggf. der EU-Vogelschutzrichtlinie sowie der jeweiligen Schutzgebiets- VO bzw. des Unterschutzstellungserlasses ergeben, und gewährleisten einen Wald, der der Erhaltung bzw. Wiederherstellung stabiler Populationen der jeweiligen wertbestimmenden Arten dient.

Vorgaben zum Artenschutz

Die Regelungen gelten in FFH-Gebieten für **4 Fledermausarten** (Großes Mausohr, Bechstein-, Teich-, und Mopsfledermaus) sowie in VSG für **3 Spechtarten** (Grau-, Schwarz-, und Mittelspecht), sofern sie als wertbestimmend gemeldet worden sind:

Die Freistellung der Forstwirtschaft gilt, soweit in der jeweiligen Schutzgebiets-VO nichts anderes geregelt ist, auf Waldflächen⁶ mit Fortpflanzungs- und Ruhestätten nur, soweit bei Holzeinschlag und Pflege:

- Ein Altholzanteil von mind. 20% erhalten und entwickelt wird.
- In Altholzbeständen die Holzentnahme und Pflege vom 01. März bis 31. August ruht oder eine Zustimmung der UNB erfolgt ist.

Weiterhin gilt für

Spechte:

- 3 Altholzbäume als Habitatbäume markiert oder bei Fehlen von Altholz 5% der Fläche ab der 3ten Durchforstung als Habitatbaumanwärterfläche dauerhaft markiert werden.

Fledermäuse:

- 6 Altholzbäume als Habitatbäume markiert oder bei Fehlen von Altholz 5% der Fläche ab der 3ten Durchforstung als Habitatbaumanwärterfläche dauerhaft markiert werden.

Sofern diese Anforderungen noch nicht über Schutzmaßnahmen z.B. aus dem LRT- Schutz erfüllt sind, werden Flächen über die SDM 36 „Altbestände sichern, Artenschutz“ gesichert.

Artenschutzmaßnahmen für weitere Arten werden aus den tatsächlichen Notwendigkeiten bzw. aus den Vorgaben der jeweiligen Schutzgebiets- Verordnung abgeleitet.

⁶ MU, ML; Februar 2018: „NATURA 2000 in niedersächsischen Wäldern Leitfaden für die Praxis“

4.3 Maßnahmenplanung für Wald-LRT

4.3.1 9110 Hainsimsen-Buchenwald (Luzulo-Fagetum)

Der LRT wurde im Plangebiet mit 92,91 ha erfasst und hat insgesamt einen guten Zustand (B), sodass mindestens 5 % der LRT-Fläche als Habitatbaumfläche ausgewiesen werden und auf insgesamt mindestens 20 % der LRT-Fläche innerhalb von Altbeständen im kommenden Jahrzehnt keine Nutzung erfolgt. Konkret ist hierzu geplant:

- 31,32 ha Habitatbaumflächen Prozessschutz (SDM 37)
- 0,16 ha Hiebsruhe (SDM 34)

Damit werden 33,9 % der LRT-Fläche im kommenden Jahrzehnt nicht genutzt.

Mit den geplanten Maßnahmen werden die VO-Vorgaben hinsichtlich der Habitatbaum- und Hiebsruheflächen erfüllt (Tab. 1).

Hinsichtlich der Waldschutzgebietskategorien werden die Hainsimsen-Buchenwälder als Naturwirtschaftswald (NWW) behandelt.

Tab. 1: Gegenüberstellung der VO-Vorgaben und aktuellen Befunde für den LRT 9110

Kriterium	Vorgabe/Soll [%]	Befund/Ist	
		[%]	[ha]
Habitatbaumfläche	5,0	33,7	31,32
Hiebsruhefläche (inkl. Habitat)	20,0	33,9	31,48

4.3.2 9130 Waldmeister-Buchenwald (Asperulo-Fagetum)

Der LRT wurde im Plangebiet mit 60,22 ha erfasst und hat insgesamt einen guten Zustand (B), sodass mindestens 5 % der LRT-Fläche als Habitatbaumfläche ausgewiesen werden und auf insgesamt mindestens 20 % der LRT-Fläche innerhalb von Altbeständen im kommenden Jahrzehnt keine Nutzung erfolgt. Konkret ist hierzu geplant:

- 15,42 ha Habitatbaumflächen Prozessschutz (SDM 37)

Damit werden 25,6 % der LRT-Fläche im kommenden Jahrzehnt nicht genutzt.

Mit den geplanten Maßnahmen werden die VO-Vorgaben hinsichtlich der Habitatbaum- und Hiebsruheflächen erfüllt (Tab. 2).

Hinsichtlich der Waldschutzgebietskategorien werden die Vorkommen des LRT als Naturwirtschaftswald (NWW) behandelt.

Tab. 2: Gegenüberstellung der VO-Vorgaben und aktuellen Befunde für den LRT 9130

Kriterium	Vorgabe/Soll [%]	Befund/Ist	
		[%]	[ha]
Habitatbaumfläche	5,0	25,6	15,42
Hiebsruhefläche (inkl. Habitat)	20,0	25,6	15,42

4.3.3 9180 Schlucht- und Hangmischwälder (Tilio-Acerion)

Der LRT wurde im Plangebiet mit 2,27 ha erfasst und hat insgesamt einen guten Zustand (B), sodass mindestens 5 % der LRT-Fläche als Habitatbaumfläche ausgewiesen werden und auf insgesamt mindestens 20 % der LRT-Fläche innerhalb von Altbeständen im kommenden Jahrzehnt keine Nutzung erfolgt. Konkret ist hierzu geplant:

- 1,72 ha Habitatbaumflächen Prozessschutz (SDM 37)

Damit werden 75,8 % der LRT-Fläche im kommenden Jahrzehnt nicht genutzt.

Mit den geplanten Maßnahmen werden die VO-Vorgaben hinsichtlich der Habitatbaum- und Hiebsruheflächen erfüllt (Tab. 3).

Hinsichtlich der Waldschutzgebietskategorien werden die Vorkommen des LRT als Naturwirtschaftswald (NWW) behandelt.

Tab. 3: Gegenüberstellung der VO-Vorgaben und aktuellen Befunde für den LRT 9180

Kriterium	Vorgabe/Soll [%]	Befund/Ist	
		[%]	[ha]
Habitatbaumfläche	5,0	75,8	1,72
Hiebsruhefläche (inkl. Habitat)	20,0	75,8	1,72

4.3.4 91E0 Auenwälder mit *Alnus glutinosa* und *Fraxinus excelsior* (Alno-Padion, Alnion incanae, Salicion albae)

Der LRT wurde im Plangebiet mit 14,95 ha erfasst und hat insgesamt einen schlechten Zustand (C), sodass mindestens 5 % der LRT-Fläche als Habitatbaumfläche ausgewiesen werden und auf insgesamt mindestens 20 % der LRT-Fläche innerhalb von Altbeständen im kommenden Jahrzehnt keine Nutzung erfolgt. Konkret ist hierzu geplant:

- 5,70 ha Habitatbaumflächen Prozessschutz (SDM 37)
- 4,68 ha Hiebsruhe (SDM 34)

Damit werden 69,4 % der LRT-Fläche im kommenden Jahrzehnt nicht genutzt.

Mit den geplanten Maßnahmen werden die VO-Vorgaben hinsichtlich der Habitatbaum- und Hiebsruheflächen erfüllt (Tab. 5).

Hinsichtlich der Waldschutzgebietskategorien werden die Vorkommen des LRT als Naturwirtschaftswald (NWW) behandelt.

Tab. 5: Gegenüberstellung der VO-Vorgaben und aktuellen Befunde für den LRT 91E0

Kriterium	Vorgabe/Soll [%]	Befund/Ist	
		[%]	[ha]
Habitatbaumfläche	5,0	38,1	5,7
Hiebsruhefläche (inkl. Habitat)	20,0	69,4	10,38

4.4 Maßnahmenplanung für Nicht-Wald-LRT

4.4.1 3260 Flüsse der planaren bis montanen Stufe mit Vegetation des Ranunculion fluitantis und Callitriche-Batrachion

Der LRT wurde im Plangebiet mit 8,54 ha erfasst und hat insgesamt einen guten Zustand (B). Der LRT wird innerhalb des Planungszeitraumes auf 4,7 ha seiner eigendynamischen Entwicklung überlassen. Auf 0,12 ha ist eine Wiederherstellung der Durchgängigkeit des Fließgewässers durch Rückbau zu enger Durchlässe, Sohlabstürze und Staueinrichtungen geplant. Details sind der Einzelplanungs-Tabelle zu entnehmen.

4.4.2 6130 Schwermetallrasen (Violetalia calaminariae)

Der LRT wurde im Plangebiet mit 1,31 ha erfasst und hat insgesamt einen schlechten Zustand (C). Für 0,14 ha ist das Freihalten der Biotope von Gehölzbewuchs geplant. Weitere besondere naturschutzfachliche Maßnahmen sind nicht vorgesehen. Details sind der Einzelplanungs-Tabelle zu entnehmen.

4.4.3 6230 Artenreiche montane Borstgrasrasen (und submontan auf dem europäischen Festland) auf Silikatböden

Der LRT wurde im Plangebiet mit 7,44 ha erfasst und hat insgesamt einen schlechten Zustand (C). Für die gesamte LRT-Fläche ist eine kurzzeitige aber intensive Umtriebsweide mit Rindern, Pferden und ggf. auch Schafen zwischen Juni und Oktober geplant. Auf diesen Flächen soll keine Düngung stattfinden. Details sind der Einzelplanungs-Tabelle zu entnehmen.

4.4.4 6430 Feuchte Hochstaudenfluren der planaren und montanen bis alpinen Stufe

Der LRT wurde im Plangebiet mit 0,91 ha erfasst und hat insgesamt einen guten Zustand (B). Für die Flächen des LRT sind keine besonderen naturschutzfachlichen Maßnahmen geplant.

4.4.5 6510 Magere Flachland-Mähwiesen (Alopecurus pratensis, Sanguisorba officinalis)

Der LRT wurde im Plangebiet mit 3,79 ha erfasst und hat insgesamt einen guten Zustand (B). Für 1,19 ha ist eine ein- bis zweimalige Mahd ab Anfang Juli unter Abfuhr des Mähgutes geplant. Teilflächen werden hierbei wechselnd ausgespart. Gleichzeitig soll eine Düngung auf diesen Flächen ausbleiben. Auf 0,42 ha ist zusätzlich eine eventuelle Beweidung geplant. Details sind der Einzelplanungs-Tabelle zu entnehmen.

4.4.6 6520 Berg-Mähwiesen

Der LRT wurde im Plangebiet mit 2,08 ha erfasst und hat insgesamt einen guten Zustand (B). Für 0,39 ha ins eine ein- bis zweimalige Mahd ab Anfang Juli unter Abfuhr des Mähgutes geplant. Teilflächen sind hierbei wechselnd auszusparen. Gleichzeitig soll eine Düngung auf diesen Flächen ausbleiben. Details sind der Einzelplanungs-Tabelle zu entnehmen.

4.4.7 8150 Kieselhaltige Schutthalden der Berglagen Mitteleuropas

Der LRT wurde im Plangebiet mit 0,30 ha erfasst und hat insgesamt einen guten Zustand (B). 0,01 ha der LRT-Fläche sind als Habitatbaumfläche Prozessschutz geplant. Details sind der Einzelplanungs-Tabelle zu entnehmen.

4.4.8 8220 Silikatfelsen mit Felsspaltenvegetation

Der LRT wurde im Plangebiet mit 0,16 ha erfasst und hat insgesamt einen guten Zustand (B). Für die LRT-Flächen sind keine besonderen naturschutzfachlichen Maßnahmen geplant.

4.5 Maßnahmenplanung für wertbestimmende Tier- und Pflanzenarten (Anhang II der FFH – Richtlinie)

4.5.1 Großes Mausohr

Die Art war zum Zeitpunkt der Kartierung noch nicht wertbestimmend und wurde somit nicht in der Maßnahmenplanung berücksichtigt.

4.6 Einzelplanungs-Tabelle

Die Planung für die einzelnen Biotope bzw. Forstflächen ist folgender Tabelle zu entnehmen.

Die Einzelplanungs-Tabelle enthält Offenland-Biotope mit teilweise fehlerhafter Maßnahmenplanung (bspw. SDM 17). Entgegen dieser Planung werden die betroffenen Flächen in der Praxis zielgerecht bewirtschaftet. Die Fehler werden in der folgenden turnusgemäßen Waldbiotopkartierung behoben.

Tabelle: Flächenscharfe Einzelplanung.

NFA	Rev.	Abt.	UAbt.	Ufl	SE	Biotoptyp	LRT	Fläche [ha]	SDM-Nr.	Standardmaßnahme (SDM)	Einzelplanung
171	10	117	c	1	7	WEQ	0	0,01	17	Eigendynamische Entwicklung im Planungszeitraum	
171	10	117	c	1	10	WMB	9130	0,22	31	Junge und mittlere Bestände in regulärer Pflegedurchforstung	
171	10	119	b	1	0	FBH	0	0,03	17	Eigendynamische Entwicklung im Planungszeitraum	
171	10	120	a	1	0	FBH	0	0,01	17	Eigendynamische Entwicklung im Planungszeitraum	
171	10	120	a	1	2	WLB	9110	0,29	31	Junge und mittlere Bestände in regulärer Pflegedurchforstung	
171	10	120	a	2	12	FBH	0	0,01	17	Eigendynamische Entwicklung im Planungszeitraum	
171	10	121	a	1	71	WEB	91E0	0,10	34	Altbestände sichern, Hiebsruhe	
171	10	121	a	2	0	BNR	0	0,01	17	Eigendynamische Entwicklung im Planungszeitraum	
171	10	122	b	0	0	NSB	0	0,02	17	Eigendynamische Entwicklung im Planungszeitraum	
171	10	122	b	0	0	SES	0	0,02	17	Eigendynamische Entwicklung im Planungszeitraum	
171	10	125	a	2	0	BNR	0	0,02	17	Eigendynamische Entwicklung im Planungszeitraum	
171	10	125	a	2	0	NSB	0	0,01	17	Eigendynamische Entwicklung im Planungszeitraum	
171	10	125	a	2	0	NSS	0	0,02	17	Eigendynamische Entwicklung im Planungszeitraum	

NFA	Rev.	Abt.	UAbt.	Ufl	SE	Biotoptyp	LRT	Fläche [ha]	SDM-Nr.	Standardmaßnahme (SDM)	Einzelplanung
171	10	125	a	2	0	SES	0	0,04	17	Eigendynamische Entwicklung im Planungszeitraum	
171	10	126	d	0	0	FBB	0	0,01	17	Eigendynamische Entwicklung im Planungszeitraum	
171	10	127	b	0	0	FBB	0	0,05	17	Eigendynamische Entwicklung im Planungszeitraum	
171	10	127	b	0	0	WEB	91E0	0,34	31	Junge und mittlere Bestände in regulärer Pflegedurchforstung	
171	10	127	b	0	7	FBB	0	0,01	17	Eigendynamische Entwicklung im Planungszeitraum	
171	10	127	b	0	7	WEB	91E0	0,04	31	Junge und mittlere Bestände in regulärer Pflegedurchforstung	
171	10	128	b	2	0	FBB	0	0,02	17	Eigendynamische Entwicklung im Planungszeitraum	
171	10	128	b	2	5	FBB	0	0,03	17	Eigendynamische Entwicklung im Planungszeitraum	
171	10	128	b	2	5	WEB	91E0	0,15	31	Junge und mittlere Bestände in regulärer Pflegedurchforstung	
171	10	128	b	2	7	FBB	0	0,02	17	Eigendynamische Entwicklung im Planungszeitraum	
171	10	128	b	2	7	WLB	9110	0,42	31	Junge und mittlere Bestände in regulärer Pflegedurchforstung	
171	10	133	b	3	0	FBB	0	0,02	17	Eigendynamische Entwicklung im Planungszeitraum	
171	10	134	b	0	0	FBB	0	0,01	17	Eigendynamische Entwicklung im Planungszeitraum	
171	10	135	b	0	1	FBB	0	0,02	17	Eigendynamische Entwicklung im Planungszeitraum	
176	2	1389	a	2	0	RGA	9130	0,04	31	Junge und mittlere Bestände in regulärer Pflegedurchforstung	
176	2	1389	a	2	0	WLB	9110	1,84	31	Junge und mittlere Bestände in regulärer Pflegedurchforstung	Fichte zurücknehmen
176	2	1389	a	2	18	WMB	9130	0,17	31	Junge und mittlere Bestände in regulärer Pflegedurchforstung	
176	2	1389	x	1	0	FBH	0	0,77	17	Eigendynamische Entwicklung im Planungszeitraum	
176	2	1389	x	3	0	GMAm	6510	0,42	501	Ein- bis zweimalige Mahd ab Anfang Juli unter Abfuhr des Mähgutes; keine Düngung; Aussparung wechselnder Teilflächen	evtl. Beweidung

NFA	Rev.	Abt.	UAbt.	Ufl	SE	Biotoptyp	LRT	Fläche [ha]	SDM-Nr.	Standardmaßnahme (SDM)	Einzelplanung
176	2	1389	x	3	0	GTAm	6520	0,39	501	Ein- bis zweimalige Mahd ab Anfang Juli unter Abfuhr des Mähgutes; keine Düngung; Aussparung wechselnder Teilflächen	
176	2	1390	b	2	0	FGF	9130	0,05	37	Habitatbaumfläche Prozessschutz	
176	2	1390	b	2	0	RBA	9130	0,03	37	Habitatbaumfläche Prozessschutz	
176	2	1390	b	2	0	WMB	9130	1,16	37	Habitatbaumfläche Prozessschutz	
176	2	1390	b	2	22	WMB	9130	0,21	37	Habitatbaumfläche Prozessschutz	
176	2	1390	x	0	0	FBH	0	0,20	17	Eigendynamische Entwicklung im Planungszeitraum	
176	2	1391	c	0	0	FGF	9130	0,14	31	Junge und mittlere Bestände in regulärer Pflegedurchforstung	
176	2	1391	c	0	0	RGA	9130	0,03	31	Junge und mittlere Bestände in regulärer Pflegedurchforstung	
176	2	1391	c	0	0	WMB	9130	2,18	31	Junge und mittlere Bestände in regulärer Pflegedurchforstung	
176	2	1391	c	0	28	WEB	91E0	0,31	34	Altbestände sichern, Hiebsruhe	
176	2	1391	x	2	0	FBH	0	0,69	17	Eigendynamische Entwicklung im Planungszeitraum	
176	2	1501	a	0	0	WMB	9130	1,21	31	Junge und mittlere Bestände in regulärer Pflegedurchforstung	
176	2	1501	a	0	3	FBH	0	0,01	17	Eigendynamische Entwicklung im Planungszeitraum	
176	2	1586	c	0	0	FBH	0	0,14	17	Eigendynamische Entwicklung im Planungszeitraum	
176	2	1586	c	0	20	WEB	91E0	0,17	34	Altbestände sichern, Hiebsruhe	
176	2	1586	c	0	30	FBH	0	0,06	17	Eigendynamische Entwicklung im Planungszeitraum	
176	2	1586	x	1	0	FBH	0	0,06	17	Eigendynamische Entwicklung im Planungszeitraum	
176	2	1587	a	2	0	FBH	0	0,18	17	Eigendynamische Entwicklung im Planungszeitraum	
176	2	1587	a	2	60	FBH	0	0,14	37	Habitatbaumfläche Prozessschutz	
176	2	1587	a	2	60	WEB	91E0	0,17	37	Habitatbaumfläche Prozessschutz	
176	2	1587	a	2	71	FBH	0	0,08	37	Habitatbaumfläche Prozessschutz	
176	2	1587	a	2	71	WEB	91E0	0,10	37	Habitatbaumfläche Prozessschutz	

NFA	Rev.	Abt.	UAbt.	Ufl	SE	Biotoptyp	LRT	Fläche [ha]	SDM-Nr.	Standardmaßnahme (SDM)	Einzelplanung
176	2	1588	b	0	9	WEB	91E0	0,02	31	Junge und mittlere Bestände in regulärer Pflegedurchforstung	
176	2	1588	x	3	0	FBH	0	0,13	17	Eigendynamische Entwicklung im Planungszeitraum	
176	2	1598	a	2	0	FBH	0	0,01	17	Eigendynamische Entwicklung im Planungszeitraum	
176	2	1598	a	2	0	WMB	9130	0,02	32	Altbestände mit femelartiger Verjüngung	
176	2	1598	a	2	19	FBH	0	0,01	17	Eigendynamische Entwicklung im Planungszeitraum	
176	2	1598	x	1	0	FBH	0	0,04	17	Eigendynamische Entwicklung im Planungszeitraum	
176	2	1598	x	1	0	NSS	0	0,27	17	Eigendynamische Entwicklung im Planungszeitraum	
176	2	1598	x	2	0	FBH	0	0,04	17	Eigendynamische Entwicklung im Planungszeitraum	
176	2	1598	x	4	0	FBH	0	0,01	17	Eigendynamische Entwicklung im Planungszeitraum	
176	2	1599	b	1	0	WMB	9130	2,47	32	Altbestände mit femelartiger Verjüngung	
176	2	1599	b	1	8	FBH	0	0,01	17	Eigendynamische Entwicklung im Planungszeitraum	
176	2	1599	b	1	8	FBH	9130	0,01	32	Altbestände mit femelartiger Verjüngung	
176	2	1599	b	1	8	WMB	9130	0,40	32	Altbestände mit femelartiger Verjüngung	
176	2	1599	b	1	71	WMB	9130	0,98	37	Habitatbaumfläche Prozessschutz	
176	2	1599	c	0	0	RBH	8150	0,01	37	Habitatbaumfläche Prozessschutz	
176	2	1599	c	0	0	WMB	9130	1,47	37	Habitatbaumfläche Prozessschutz	
176	2	1599	c	0	3	WMB	9130	0,21	37	Habitatbaumfläche Prozessschutz	
176	2	1599	c	0	23	WSS	9180	0,57	37	Habitatbaumfläche Prozessschutz	
176	2	1599	x	2	0	FBH	0	0,01	17	Eigendynamische Entwicklung im Planungszeitraum	
176	2	1599	x	2	0	WEB	0	0,02	17	Eigendynamische Entwicklung im Planungszeitraum	
176	2	2113	b	2	3	FBH	0	0,01	17	Eigendynamische Entwicklung im Planungszeitraum	
176	2	2113	b	2	30	WEB	91E0	0,04	31	Junge und mittlere Bestände in regulärer Pflegedurchforstung	

NFA	Rev.	Abt.	UAbt.	Ufl	SE	Biotoptyp	LRT	Fläche [ha]	SDM-Nr.	Standardmaßnahme (SDM)	Einzelplanung
176	2	2113	b	3	0	FBH	0	0,03	17	Eigendynamische Entwicklung im Planungszeitraum	
176	2	2113	b	3	0	WEB	91E0	0,02	31	Junge und mittlere Bestände in regulärer Pflegedurchforstung	
176	2	2114	b	2	0	FBH	0	0,01	17	Eigendynamische Entwicklung im Planungszeitraum	
176	2	2114	b	2	0	WEB	91E0	0,02	31	Junge und mittlere Bestände in regulärer Pflegedurchforstung	
176	2	2114	b	2	40	WEB	91E0	0,09	31	Junge und mittlere Bestände in regulärer Pflegedurchforstung	
176	2	2115	b	2	17	WEB	91E0	0,02	31	Junge und mittlere Bestände in regulärer Pflegedurchforstung	
176	2	2115	b	2	18	WEB	91E0	0,08	31	Junge und mittlere Bestände in regulärer Pflegedurchforstung	
176	2	2151	d	0	0	WEB	91E0	0,02	31	Junge und mittlere Bestände in regulärer Pflegedurchforstung	
176	2	2151	d	0	5	FQR	0	0,02	17	Eigendynamische Entwicklung im Planungszeitraum	
176	2	2151	d	0	6	WMB	9130	1,00	37	Habitatbaumfläche Prozessschutz	
176	2	2151	d	0	16	WMB	9130	0,24	31	Junge und mittlere Bestände in regulärer Pflegedurchforstung	
176	2	2151	d	0	17	WMB	9130	0,22	37	Habitatbaumfläche Prozessschutz	
176	2	2151	d	0	18	WEB	91E0	0,02	31	Junge und mittlere Bestände in regulärer Pflegedurchforstung	
176	2	2151	d	0	18	WLB	9110	0,30	37	Habitatbaumfläche Prozessschutz	
176	2	2151	d	0	40	WEB	91E0	0,03	31	Junge und mittlere Bestände in regulärer Pflegedurchforstung	
176	2	2151	d	0	71	WLB	9110	0,16	34	Altbestände sichern, Hiebsruhe	
176	2	2151	x	2	0	WEB	91E0	0,03	31	Junge und mittlere Bestände in regulärer Pflegedurchforstung	
176	2	2151	y	1	0	GNW	0	0,73	17	Eigendynamische Entwicklung im Planungszeitraum	
176	2	2151	y	1	0	RNBw	6230	1,88	502	Kurzzeitige aber intensive Umtreibsweide mit Rindern, Pferden und ggf. auch Schafen zwischen Juni und Oktober; keine Düngung	
176	2	2151	y	2	0	RNBw	6230	1,02	502	Kurzzeitige aber intensive Umtreibsweide mit Rindern, Pferden und ggf. auch Schafen	

NFA	Rev.	Abt.	UAbt.	Ufl	SE	Biotoptyp	LRT	Fläche [ha]	SDM-Nr.	Standardmaßnahme (SDM)	Einzelplanung
										zwischen Juni und Oktober; keine Düngung	
176	2	2151	y	2	0	WEB	91E0	0,04	31	Junge und mittlere Bestände in regulärer Pflegedurchforstung	
176	2	2151	y	3	0	RNBw	6230	0,92	502	Kurzzeitige aber intensive Umtreibsweide mit Rindern, Pferden und ggf. auch Schafen zwischen Juni und Oktober; keine Düngung	
176	2	2151	y	3	0	WEB	91E0	0,07	31	Junge und mittlere Bestände in regulärer Pflegedurchforstung	
176	2	2152	d	0	22	WMB	9130	0,22	31	Junge und mittlere Bestände in regulärer Pflegedurchforstung	
176	2	2152	x	2	0	WEB	91E0	0,04	31	Junge und mittlere Bestände in regulärer Pflegedurchforstung	
176	2	2153	c	0	23	WEB	91E0	0,13	31	Junge und mittlere Bestände in regulärer Pflegedurchforstung	
176	2	2154	c	0	0	FBH	0	0,08	17	Eigendynamische Entwicklung im Planungszeitraum	
176	2	2154	c	0	0	FGZ	91E0	0,01	34	Altbestände sichern, Hiebsruhe	
176	2	2154	c	0	0	WEB	91E0	0,20	34	Altbestände sichern, Hiebsruhe	
176	2	2154	c	0	71	FBH	0	0,10	17	Eigendynamische Entwicklung im Planungszeitraum	
176	2	2154	c	0	71	WEB	91E0	0,07	34	Altbestände sichern, Hiebsruhe	
176	2	2155	a	1	0	FBH	91E0	0,01	31	Junge und mittlere Bestände in regulärer Pflegedurchforstung	
176	2	2155	a	1	0	WEB	91E0	0,03	31	Junge und mittlere Bestände in regulärer Pflegedurchforstung	
176	2	2155	a	1	2	WMB	9130	0,31	37	Habitatbaumfläche Prozessschutz	
176	2	2155	a	1	20	WMB	9130	0,71	31	Junge und mittlere Bestände in regulärer Pflegedurchforstung	
176	2	2155	x	2	0	FBH	0	0,01	17	Eigendynamische Entwicklung im Planungszeitraum	
176	2	2155	x	4	0	RNBw	6230	0,79	502	Kurzzeitige aber intensive Umtreibsweide mit Rindern, Pferden und ggf. auch Schafen zwischen Juni und Oktober; keine Düngung	

NFA	Rev.	Abt.	UAbt.	Ufl	SE	Biotoptyp	LRT	Fläche [ha]	SDM-Nr.	Standardmaßnahme (SDM)	Einzelplanung
176	2	2155	x	5	0	WEB	91E0	0,12	31	Junge und mittlere Bestände in regulärer Pflegedurchforstung	
176	2	2155	x	7	0	RZS	0	0,63	17	Eigendynamische Entwicklung im Planungszeitraum	
176	2	2155	y	1	0	GNW	0	0,48	17	Eigendynamische Entwicklung im Planungszeitraum	
176	2	2155	y	1	0	RNBw	6230	1,31	502	Kurzzeitige aber intensive Umtreibsweide mit Rindern, Pferden und ggf. auch Schafen zwischen Juni und Oktober; keine Düngung	
176	2	2155	y	2	0	FBH	0	0,02	17	Eigendynamische Entwicklung im Planungszeitraum	
176	2	2155	y	2	0	RNBw	6230	1,52	502	Kurzzeitige aber intensive Umtreibsweide mit Rindern, Pferden und ggf. auch Schafen zwischen Juni und Oktober; keine Düngung	
176	2	2155	y	2	0	WEB	91E0	0,13	31	Junge und mittlere Bestände in regulärer Pflegedurchforstung	
176	2	2159	a	0	71	FBH	0	0,16	17	Eigendynamische Entwicklung im Planungszeitraum	
176	2	2159	a	0	71	WEB	91E0	0,10	34	Altbestände sichern, Hiebsruhe	
176	2	2159	x	2	0	FBH	0	0,12	17	Eigendynamische Entwicklung im Planungszeitraum	
176	2	2159	x	2	0	WEB	91E0	0,12	31	Junge und mittlere Bestände in regulärer Pflegedurchforstung	
176	2	2159	x	3	0	FBH	0	0,02	17	Eigendynamische Entwicklung im Planungszeitraum	
176	2	2159	x	3	0	WEB	91E0	0,02	31	Junge und mittlere Bestände in regulärer Pflegedurchforstung	
176	2	2159	y	2	0	FBH	0	0,06	17	Eigendynamische Entwicklung im Planungszeitraum	
176	2	2159	y	2	0	GNW	0	0,03	17	Eigendynamische Entwicklung im Planungszeitraum	
176	2	2160	b	1	0	FQR	0	0,01	17	Eigendynamische Entwicklung im Planungszeitraum	
176	2	2160	b	1	35	WEB	91E0	0,63	34	Altbestände sichern, Hiebsruhe	
176	2	2160	b	1	81	RMH	6130	0,14	603	Biotope von Gehölzbewuchs freihalten	

NFA	Rev.	Abt.	UAbt.	Ufl	SE	Biotoptyp	LRT	Fläche [ha]	SDM-Nr.	Standardmaßnahme (SDM)	Einzelplanung
176	2	2160	x	4	0	FBHw	3260	0,15	17	Eigendynamische Entwicklung im Planungszeitraum	
176	2	2160	x	5	0	FBHw	3260	0,15	17	Eigendynamische Entwicklung im Planungszeitraum	
176	2	2161	b	0	13	FBH	0	0,02	17	Eigendynamische Entwicklung im Planungszeitraum	
176	2	2164	b	3	0	FBH	9110	0,01	37	Habitatbaumfläche Prozessschutz	
176	2	2164	b	3	0	WLB	9110	0,15	37	Habitatbaumfläche Prozessschutz	Fichte entnehmen
176	2	2165	a	1	0	FQR	0	0,01	17	Eigendynamische Entwicklung im Planungszeitraum	
176	2	2165	a	2	0	WLB	9110	1,08	31	Junge und mittlere Bestände in regulärer Pflegedurchforstung	
176	2	2165	a	2	43	FQR	9130	0,01	32	Altbestände mit femelartiger Verjüngung	
176	2	2165	a	2	43	WMB	9130	0,34	32	Altbestände mit femelartiger Verjüngung	
176	2	2165	a	3	33	WEB	91E0	0,11	31	Junge und mittlere Bestände in regulärer Pflegedurchforstung	
176	2	2165	x	2	0	FBHw	3260	0,27	17	Eigendynamische Entwicklung im Planungszeitraum	
176	2	2165	x	2	0	WEB	91E0	0,01	31	Junge und mittlere Bestände in regulärer Pflegedurchforstung	
176	2	2166	a	2	0	FBH	9110	0,01	37	Habitatbaumfläche Prozessschutz	
176	2	2166	a	2	0	WLB	9110	3,31	37	Habitatbaumfläche Prozessschutz	Fichtenanteile entnehmen
176	2	2166	a	3	0	FBH	0	0,02	17	Eigendynamische Entwicklung im Planungszeitraum	
176	2	2166	b	0	0	FBH	0	0,01	17	Eigendynamische Entwicklung im Planungszeitraum	
176	2	2166	b	0	0	FQR	0	0,01	17	Eigendynamische Entwicklung im Planungszeitraum	
176	2	2166	c	0	0	FBH	0	0,01	17	Eigendynamische Entwicklung im Planungszeitraum	
176	2	2166	c	0	18	WEB	91E0	0,11	34	Altbestände sichern, Hiebsruhe	
176	2	2166	x	0	0	FBHw	3260	0,22	17	Eigendynamische Entwicklung im Planungszeitraum	
176	2	2167	a	2	0	FQR	9110	0,01	601	Keine Befahrung	
176	2	2167	a	2	0	WLB	9110	3,11	32	Altbestände mit femelartiger Verjüngung	
176	2	2167	a	2	3	WLBx	9110	1,17	31	Junge und mittlere Bestände in regulärer Pflegedurchforstung	Fichte zurücknehmen

NFA	Rev.	Abt.	UAbt.	Ufl	SE	Biototyp	LRT	Fläche [ha]	SDM-Nr.	Standardmaßnahme (SDM)	Einzelplanung
176	2	2167	a	2	33	FQR	9110	0,03	37	Habitatbaumfläche Prozessschutz	
176	2	2167	a	2	33	WLB	9110	4,67	37	Habitatbaumfläche Prozessschutz	Fichten entnehmen
176	2	2167	a	3	0	FBH	0	0,01	17	Eigendynamische Entwicklung im Planungszeitraum	
176	2	2167	a	3	0	WEB	91E0	0,01	34	Altbestände sichern, Hibsruhe	
176	2	2167	a	3	0	WLB	9110	3,72	31	Junge und mittlere Bestände in regulärer Pflagedurchforstung	Fichtenüberhalt entnehmen
176	2	2167	b	0	0	RBA	0	0,02	17	Eigendynamische Entwicklung im Planungszeitraum	
176	2	2167	c	0	0	WEB	91E0	1,08	31	Junge und mittlere Bestände in regulärer Pflagedurchforstung	
176	2	2167	c	0	0	WEB	91E0	0,01	34	Altbestände sichern, Hibsruhe	
176	2	2167	c	0	0	WLB	9110	0,03	31	Junge und mittlere Bestände in regulärer Pflagedurchforstung	Fichtenüberhalt entnehmen
176	2	2167	c	0	44	WEB	91E0	0,01	31	Junge und mittlere Bestände in regulärer Pflagedurchforstung	
176	2	2167	c	0	44	WEB	91E0	0,78	34	Altbestände sichern, Hibsruhe	
176	2	2167	x	2	0	FBHw	3260	0,52	17	Eigendynamische Entwicklung im Planungszeitraum	
176	2	2168	a	1	0	FBH	0	0,01	17	Eigendynamische Entwicklung im Planungszeitraum	
176	2	2168	a	1	71	WZF/WLB	<null>	0,16	37	Habitatbaumfläche Prozessschutz	
176	2	2168	a	3	0	FBH	0	0,02	17	Eigendynamische Entwicklung im Planungszeitraum	
176	2	2168	a	3	9	WEB	91E0	0,27	31	Junge und mittlere Bestände in regulärer Pflagedurchforstung	
176	2	2168	x	0	0	FBHw	3260	0,35	17	Eigendynamische Entwicklung im Planungszeitraum	
176	2	2168	x	0	0	WEB	91E0	0,01	31	Junge und mittlere Bestände in regulärer Pflagedurchforstung	
176	2	2169	a	2	11	WEQ	91E0	0,08	31	Junge und mittlere Bestände in regulärer Pflagedurchforstung	
176	2	2170	b	2	0	FBH	0	0,01	17	Eigendynamische Entwicklung im Planungszeitraum	
176	2	2173	a	3	0	WEB	0	0,01	17	Eigendynamische Entwicklung im Planungszeitraum	
176	2	2173	a	3	5	WEB	0	0,02	17	Eigendynamische Entwicklung im Planungszeitraum	
176	2	2173	a	3	5	WEB	91E0	0,07	31	Junge und mittlere Bestände in regulärer Pflagedurchforstung	

NFA	Rev.	Abt.	UAbt.	Ufl	SE	Biotoptyp	LRT	Fläche [ha]	SDM-Nr.	Standardmaßnahme (SDM)	Einzelplanung
176	2	2173	b	1	0	WLF	9110	4,65	32	Altbestände mit femelartiger Verjüngung	Buche in Hiebsruhe
176	2	2173	x	0	0	FBHw	3260	0,17	17	Eigendynamische Entwicklung im Planungszeitraum	
176	2	2175	a	2	0	FQR	0	0,08	17	Eigendynamische Entwicklung im Planungszeitraum	
176	2	2175	a	2	2	FBH	0	0,03	17	Eigendynamische Entwicklung im Planungszeitraum	
176	2	2175	a	2	2	FBH	9110	0,01	601	Keine Befahrung	
176	2	2175	a	2	2	FQR	0	0,04	17	Eigendynamische Entwicklung im Planungszeitraum	
176	2	2175	a	2	2	WLF	9110	0,07	32	Altbestände mit femelartiger Verjüngung	Buche in Hiebsruhe
176	2	2175	a	2	12	WEB	91E0	0,18	31	Junge und mittlere Bestände in regulärer Pflegedurchforstung	
176	2	2175	x	2	0	FBHw	3260	0,35	17	Eigendynamische Entwicklung im Planungszeitraum	
176	2	2177	a	2	0	FBH	0	0,02	17	Eigendynamische Entwicklung im Planungszeitraum	
176	2	2177	a	2	0	FQR	0	0,06	17	Eigendynamische Entwicklung im Planungszeitraum	
176	2	2177	a	2	10	WEB	91E0	0,12	31	Junge und mittlere Bestände in regulärer Pflegedurchforstung	
176	2	2177	a	2	71	WEB	91E0	0,05	34	Altbestände sichern, Hiebsruhe	
176	2	2177	x	0	0	FBHw	3260	0,41	17	Eigendynamische Entwicklung im Planungszeitraum	
176	2	2179	c	0	0	FBH	0	0,02	17	Eigendynamische Entwicklung im Planungszeitraum	
176	2	2179	c	0	12	WEB	0	0,01	17	Eigendynamische Entwicklung im Planungszeitraum	
176	2	2179	c	0	12	WEB	91E0	0,06	31	Junge und mittlere Bestände in regulärer Pflegedurchforstung	
176	2	2179	x	2	0	FBHw	3260	0,36	17	Eigendynamische Entwicklung im Planungszeitraum	
176	2	2180	x	0	0	FBHw	3260	0,11	17	Eigendynamische Entwicklung im Planungszeitraum	
176	2	2182	x	0	0	FBHw	3260	0,23	17	Eigendynamische Entwicklung im Planungszeitraum	
176	2	2188	x	0	0	FBHw	3260	0,51	17	Eigendynamische Entwicklung im Planungszeitraum	
176	2	2272	a	2	1	WEB	91E0	0,13	37	Habitatbaumfläche Prozessschutz	

NFA	Rev.	Abt.	UAbt.	Ufl	SE	Biotoptyp	LRT	Fläche [ha]	SDM-Nr.	Standardmaßnahme (SDM)	Einzelplanung
176	2	2272	x	1	0	WEB	91E0	0,01	37	Habitatbaumfläche Prozessschutz	
176	2	2272	x	2	0	FBH	0	0,34	17	Eigendynamische Entwicklung im Planungszeitraum	
176	2	2275	c	0	0	UHM	0	0,34	37	Habitatbaumfläche Prozessschutz	
176	2	2275	c	0	0	UWA	0	0,10	37	Habitatbaumfläche Prozessschutz	
176	2	2275	c	0	0	WXH	0	0,30	37	Habitatbaumfläche Prozessschutz	
176	2	2275	c	0	0	WZF	0	0,07	37	Habitatbaumfläche Prozessschutz	
176	2	2275	c	0	22	FBH	91E0	0,01	37	Habitatbaumfläche Prozessschutz	
176	2	2275	c	0	22	WEB	91E0	0,41	37	Habitatbaumfläche Prozessschutz	
176	2	2275	c	0	22	WEQ	91E0	0,15	37	Habitatbaumfläche Prozessschutz	
176	2	2275	c	0	23	FQR	9110	0,01	31	Junge und mittlere Bestände in regulärer Pflagedurchforstung	
176	2	2275	c	0	23	WLB	9110	0,30	31	Junge und mittlere Bestände in regulärer Pflagedurchforstung	
176	2	2275	x	3	0	FBH	0	0,20	17	Eigendynamische Entwicklung im Planungszeitraum	
176	3	1504	a	0	0	WMB	9130	2,85	31	Junge und mittlere Bestände in regulärer Pflagedurchforstung	
176	3	1504	a	0	22	UHM	0	0,03	507	Periodische Mahd in mehrjährigen Abständen zur Verhinderung einer Verbuschung	
176	3	1504	a	0	22	WMB	9130	0,50	31	Junge und mittlere Bestände in regulärer Pflagedurchforstung	
176	3	1504	a	0	23	RGA	9130	0,12	601	Keine Befahrung	
176	3	1504	b	0	24	WEB	91E0	0,49	31	Junge und mittlere Bestände in regulärer Pflagedurchforstung	
176	3	1504	x	1	0	UHM	0	0,23	507	Periodische Mahd in mehrjährigen Abständen zur Verhinderung einer Verbuschung	
176	3	1508	b	2	0	WLB	9110	1,65	31	Junge und mittlere Bestände in regulärer Pflagedurchforstung	
176	3	1509	a	2	0	WLB	9110	1,17	37	Habitatbaumfläche Prozessschutz	
176	3	1509	a	2	15	WLB	9110	0,01	37	Habitatbaumfläche Prozessschutz	
176	3	1509	a	2	81	WLB	9110	0,82	32	Altbestände mit femelartiger Verjüngung	
176	3	2291	c	2	0	WMB	9130	0,65	31	Junge und mittlere Bestände in regulärer Pflagedurchforstung	

NFA	Rev.	Abt.	UAbt.	Ufl	SE	Biotoptyp	LRT	Fläche [ha]	SDM-Nr.	Standardmaßnahme (SDM)	Einzelplanung
176	3	2291	c	2	18	WMB	9130	0,52	31	Junge und mittlere Bestände in regulärer Pflegedurchforstung	
176	3	2291	x	1	0	FBH	0	0,10	17	Eigendynamische Entwicklung im Planungszeitraum	
176	3	2291	x	3	0	FBH	0	0,07	17	Eigendynamische Entwicklung im Planungszeitraum	
176	3	2294	c	0	0	FBH	0	0,01	17	Eigendynamische Entwicklung im Planungszeitraum	
176	3	2294	c	0	0	WEB	91E0	0,03	31	Junge und mittlere Bestände in regulärer Pflegedurchforstung	
176	3	2294	c	0	19	WEB	91E0	0,21	31	Junge und mittlere Bestände in regulärer Pflegedurchforstung	
176	3	2294	x	1	0	FBHw	3260	0,20	17	Eigendynamische Entwicklung im Planungszeitraum	
176	3	2294	x	2	0	GMA	0	0,32	501	Ein- bis zweimalige Mahd ab Anfang Juli unter Abfuhr des Mähgutes; keine Düngung; Aussparung wechselnder Teilflächen	
176	3	2297	b	0	0	FBHw	3260	0,05	17	Eigendynamische Entwicklung im Planungszeitraum	
176	3	2297	b	0	17	FBHw	3260	0,05	17	Eigendynamische Entwicklung im Planungszeitraum	
176	3	2297	b	0	17	WEB	91E0	0,16	31	Junge und mittlere Bestände in regulärer Pflegedurchforstung	
176	3	2297	b	0	18	FBHw	3260	0,01	17	Eigendynamische Entwicklung im Planungszeitraum	
176	3	2297	b	0	19	FBHw	3260	0,09	17	Eigendynamische Entwicklung im Planungszeitraum	
176	3	2300	d	0	0	FBH	0	0,01	17	Eigendynamische Entwicklung im Planungszeitraum	
176	3	2301	a	2	0	FBHw	3260	0,07	17	Eigendynamische Entwicklung im Planungszeitraum	
176	3	2301	a	2	0	NSB	0	0,01	17	Eigendynamische Entwicklung im Planungszeitraum	
176	3	2301	a	2	20	FBHw	3260	0,06	17	Eigendynamische Entwicklung im Planungszeitraum	
176	3	2303	c	0	0	FBHw	3260	0,06	17	Eigendynamische Entwicklung im Planungszeitraum	
176	3	2305	c	0	0	FBH	0	0,01	17	Eigendynamische Entwicklung im Planungszeitraum	

NFA	Rev.	Abt.	UAbt.	Ufl	SE	Biototyp	LRT	Fläche [ha]	SDM-Nr.	Standardmaßnahme (SDM)	Einzelplanung
176	3	2316	a	2	0	FBHw	3260	0,08	17	Eigendynamische Entwicklung im Planungszeitraum	
176	3	2316	a	2	2	FBHw	3260	0,08	17	Eigendynamische Entwicklung im Planungszeitraum	
176	3	2316	b	0	0	FBHw	3260	0,01	17	Eigendynamische Entwicklung im Planungszeitraum	
176	3	2316	b	0	0	NSB	0	0,03	17	Eigendynamische Entwicklung im Planungszeitraum	
176	3	2316	b	0	0	SES	0	0,01	17	Eigendynamische Entwicklung im Planungszeitraum	
176	3	2320	a	3	0	FBH	0	0,02	17	Eigendynamische Entwicklung im Planungszeitraum	
176	3	2320	b	1	0	FBH	0	0,01	17	Eigendynamische Entwicklung im Planungszeitraum	
176	3	2320	b	1	0	FBH	9110	0,04	37	Habitatbaumfläche Prozessschutz	
176	3	2320	b	1	0	FQR	9110	0,01	37	Habitatbaumfläche Prozessschutz	
176	3	2320	b	1	0	WLF	9110	8,97	37	Habitatbaumfläche Prozessschutz	
176	3	2320	b	2	0	FQR	0	0,02	17	Eigendynamische Entwicklung im Planungszeitraum	
176	3	2320	d	0	0	FBH	0	0,02	17	Eigendynamische Entwicklung im Planungszeitraum	
176	3	2325	a	1	0	FBHw	3260	0,03	17	Eigendynamische Entwicklung im Planungszeitraum	
176	3	2325	b	0	0	FBH	9110	0,09	37	Habitatbaumfläche Prozessschutz	
176	3	2325	b	0	0	WLB	9110	4,09	37	Habitatbaumfläche Prozessschutz	
176	3	2325	b	0	12	WZF	0	0,40	37	Habitatbaumfläche Prozessschutz	Erstinstandsetzung möglich
176	3	2325	c	0	0	FBHw	3260	0,08	17	Eigendynamische Entwicklung im Planungszeitraum	
176	3	2325	x	1	0	NSG	0	0,03	17	Eigendynamische Entwicklung im Planungszeitraum	
176	3	2325	x	1	0	SEZ	0	0,01	17	Eigendynamische Entwicklung im Planungszeitraum	
176	3	2335	b	0	0	FBB	9110	0,08	37	Habitatbaumfläche Prozessschutz	
176	3	2335	b	0	0	FBH	9110	0,02	37	Habitatbaumfläche Prozessschutz	
176	3	2335	b	0	0	FQR	9110	0,01	37	Habitatbaumfläche Prozessschutz	
176	3	2335	b	0	0	WLB	9110	5,31	37	Habitatbaumfläche Prozessschutz	Fichte entnehmen
176	3	2335	c	0	0	WZF	0	0,88	37	Habitatbaumfläche Prozessschutz	Erstinstandsetzung möglich
176	3	2335	c	0	12	WZF	0	0,70	37	Habitatbaumfläche Prozessschutz	Erstinstandsetzung möglich

NFA	Rev.	Abt.	UAbt.	Ufl	SE	Biotoptyp	LRT	Fläche [ha]	SDM-Nr.	Standardmaßnahme (SDM)	Einzelplanung
176	4	101	d	0	0	WEB	91E0	0,72	37	Habitatbaumfläche Prozessschutz	
176	4	101	d	0	0	WEB	91E0	3,63	37	Habitatbaumfläche Prozessschutz	
176	4	101	d	0	8	WEB	91E0	0,38	37	Habitatbaumfläche Prozessschutz	
176	4	101	d	0	9	BAZ	0	0,31	37	Habitatbaumfläche Prozessschutz	
176	4	101	d	0	9	UHF	0	0,13	37	Habitatbaumfläche Prozessschutz	
176	4	101	e	0	0	WXH(Ah)	0	0,58	1	Keine Maßnahme	Eichen begünstigen
176	4	101	y	0	0	NSR	0	0,06	17	Eigendynamische Entwicklung im Planungszeitraum	
176	4	2001	a	0	24	WEB	91E0	1,54	34	Altbestände sichern, Hiabsruhe	
176	4	2001	x	1	0	FBH	0	0,02	17	Eigendynamische Entwicklung im Planungszeitraum	
176	4	2001	x	1	0	FQR	0	0,04	17	Eigendynamische Entwicklung im Planungszeitraum	
176	4	2001	x	1	0	GETw	0	0,12	502	Kurzzeitige aber intensive Umtreibsweide mit Rindern, Pferden und ggf. auch Schafen zwischen Juni und Oktober; keine Düngung	
176	4	2001	x	1	0	RSF	0	0,20	17	Eigendynamische Entwicklung im Planungszeitraum	
176	4	2001	x	3	0	FBBu	0	2,28	17	Eigendynamische Entwicklung im Planungszeitraum	
176	4	2001	x	3	0	FBBw	3260	0,12	202	Wiederherstellung der Durchgängigkeit des Fließgewässers (Rückbau zu enger Durchlässe, Sohlabstürze und Staueinrichtungen)	
176	4	2001	y	0	0	GMAm	6510	0,77	501	Ein- bis zweimalige Mahd ab Anfang Juli unter Abfuhr des Mähgutes; keine Düngung; Aussparung wechselnder Teilflächen	
176	4	2002	a	1	0	FBH	9110	0,03	601	Keine Befahrung	
176	4	2002	a	1	0	RGR	9110	0,03	601	Keine Befahrung	
176	4	2002	a	1	0	WLB	9110	0,02	31	Junge und mittlere Bestände in regulärer Pflagedurchforstung	
176	4	2002	a	1	0	WLB	9110	10,30	32	Altbestände mit femelartiger Verjüngung	Fichte zurücknehmen
176	4	2002	a	1	6	WLB	9110	0,48	31	Junge und mittlere Bestände in regulärer Pflagedurchforstung	

NFA	Rev.	Abt.	UAbt.	Ufl	SE	Biototyp	LRT	Fläche [ha]	SDM-Nr.	Standardmaßnahme (SDM)	Einzelplanung
176	4	2002	a	1	31	WLB	9110	0,19	32	Altbestände mit femelartiger Verjüngung	Fichte zurücknehmen
176	4	2002	a	1	31	WLB	9110	0,67	37	Habitatbaumfläche Prozessschutz	
176	4	2002	a	2	3	WEB	91E0	0,27	34	Altbestände sichern, Hiebsruhe	
176	4	2002	a	2	5	WMB	9130	0,13	31	Junge und mittlere Bestände in regulärer Pflegedurchforstung	
176	4	2002	b	0	0	FBH	9110	0,02	601	Keine Befahrung	
176	4	2002	b	0	0	FQR	9110	0,01	601	Keine Befahrung	
176	4	2002	b	0	0	WLB	9110	2,72	31	Junge und mittlere Bestände in regulärer Pflegedurchforstung	
176	4	2002	b	0	71	WLB	9110	0,24	31	Junge und mittlere Bestände in regulärer Pflegedurchforstung	
176	4	2003	a	1	0	FBH	9110	0,07	601	Keine Befahrung	
176	4	2003	a	1	0	WLB	9110	6,56	32	Altbestände mit femelartiger Verjüngung	Alteichen erhalten
176	4	2003	a	1	2	WMB	9130	0,55	31	Junge und mittlere Bestände in regulärer Pflegedurchforstung	
176	4	2003	a	1	20	WLB	9110	0,10	32	Altbestände mit femelartiger Verjüngung	Alteichen erhalten
176	4	2003	a	1	21	WLB	9110	0,58	31	Junge und mittlere Bestände in regulärer Pflegedurchforstung	Alteichen erhalten
176	4	2003	a	1	24	WLB	9110	0,55	37	Habitatbaumfläche Prozessschutz	
176	4	2003	a	1	25	WMB	9130	2,36	32	Altbestände mit femelartiger Verjüngung	Alteichen erhalten
176	4	2003	a	2	0	WMB	9130	2,41	31	Junge und mittlere Bestände in regulärer Pflegedurchforstung	Alteichen erhalten
176	4	2003	a	2	22	WMB	9130	0,82	31	Junge und mittlere Bestände in regulärer Pflegedurchforstung	
176	4	2003	a	2	23	WLB	9110	0,79	31	Junge und mittlere Bestände in regulärer Pflegedurchforstung	Eichen begünstigen
176	4	2004	a	3	0	WEB	91E0	0,32	34	Altbestände sichern, Hiebsruhe	
176	4	2010	a	1	0	WLB	9110	4,36	32	Altbestände mit femelartiger Verjüngung	
176	4	2010	a	2	0	WLB	9110	4,09	31	Junge und mittlere Bestände in regulärer Pflegedurchforstung	
176	4	2016	a	1	0	FBH	9110	0,01	32	Altbestände mit femelartiger Verjüngung	
176	4	2016	a	1	0	WLB	9110	5,13	32	Altbestände mit femelartiger Verjüngung	
176	4	2016	a	1	0	WLB	9110	0,02	37	Habitatbaumfläche Prozessschutz	

NFA	Rev.	Abt.	UAbt.	Ufl	SE	Biototyp	LRT	Fläche [ha]	SDM-Nr.	Standardmaßnahme (SDM)	Einzelplanung
176	4	2016	a	1	0	WLBx	9110	3,05	32	Altbestände mit femelartiger Verjüngung	
176	4	2016	a	1	2	WLB	9110	0,55	31	Junge und mittlere Bestände in regulärer Pflegedurchforstung	
176	4	2016	a	1	23	WMB	9130	1,46	32	Altbestände mit femelartiger Verjüngung	
176	4	2016	a	1	24	WLB	9110	1,81	37	Habitatbaumfläche Prozessschutz	
176	4	2016	a	2	0	FBH	0	0,01	17	Eigendynamische Entwicklung im Planungszeitraum	
176	4	2016	b	1	0	WLB	9110	2,89	31	Junge und mittlere Bestände in regulärer Pflegedurchforstung	
176	4	2016	b	1	22	FBH	0	0,02	17	Eigendynamische Entwicklung im Planungszeitraum	
176	4	2016	b	1	22	WMB	9130	0,47	31	Junge und mittlere Bestände in regulärer Pflegedurchforstung	
176	4	2016	b	2	0	WXH[WLB]	(9110)	0,11	18	Entwicklung zum FFH-LRT	
176	4	2016	b	2	0	WZL[WLB]	(9110)	0,12	18	Entwicklung zum FFH-LRT	
176	4	2016	b	2	6	WZF[WLB]	(9110)	0,10	18	Entwicklung zum FFH-LRT	
176	4	2016	b	2	6	WZF[WMB]	(9130)	0,09	18	Entwicklung zum FFH-LRT	
176	4	2016	b	2	20	WXH[WLB]	(9110)	0,18	18	Entwicklung zum FFH-LRT	
176	151	2	a	0	0	WMB	9130	0,03	37	Habitatbaumfläche Prozessschutz	
176	151	3	a	2	0	WMB	9130	0,03	31	Junge und mittlere Bestände in regulärer Pflegedurchforstung	
176	151	3	y	1	0	FBH	0	0,01	17	Eigendynamische Entwicklung im Planungszeitraum	
179	6	2164	x	0	0	NSG	0	0,07	601	Keine Befahrung	Keine erhebliche Beeinträchtigung, z.B. kein Hineinfällen von Bäumen
179	6	2168	b	1	0	WMK	9130	1,88	32	Altbestände mit femelartiger Verjüngung	
179	6	2168	b	1	23	WSZ	9180	0,54	31	Junge und mittlere Bestände in regulärer Pflegedurchforstung	
179	6	2168	c	0	0	WMB	9130	4,94	37	Habitatbaumfläche Prozessschutz	
179	6	2168	c	0	0	WZF	0	0,16	37	Habitatbaumfläche Prozessschutz	
179	6	2168	c	0	13	WMB	9130	0,47	37	Habitatbaumfläche Prozessschutz	
179	6	2168	c	0	30	WSZ	9180	1,14	37	Habitatbaumfläche Prozessschutz	

NFA	Rev.	Abt.	UAbt.	Ufl	SE	Biotoptyp	LRT	Fläche [ha]	SDM-Nr.	Standardmaßnahme (SDM)	Einzelplanung
179	6	2168	c	0	31	WMB	9130	0,61	37	Habitatbaumfläche Prozessschutz	
179	6	2168	e	0	0	STW	0	0,03	601	Keine Befahrung	Keine erhebliche Beeinträchtigung, z.B. kein Hineinfällen von Bäumen
179	6	2168	e	0	0	WMB	9130	4,19	32	Altbestände mit femelartiger Verjüngung	
179	6	2169	b	1	0	WMB	9130	3,28	37	Habitatbaumfläche Prozessschutz	
179	6	2169	b	1	0	WMK	9130	0,44	37	Habitatbaumfläche Prozessschutz	
179	6	2169	b	1	0	WZF	0	0,04	37	Habitatbaumfläche Prozessschutz	
179	6	2169	b	2	0	FBH	0	0,02	700	Natürliche Fließgewässerdynamik	Keine erhebliche Beeinträchtigung, z.B. kein Hineinfällen von Bäumen
179	6	2169	b	2	0	WMB	9130	0,32	32	Altbestände mit femelartiger Verjüngung	
179	6	2169	c	0	0	DEK	9130	0,15	601	Keine Befahrung	Keine erhebliche Beeinträchtigung, z.B. kein Hineinfällen von Bäumen
179	6	2169	c	0	0	WCK[WMK]	9130	0,65	32	Altbestände mit femelartiger Verjüngung	
179	6	2169	y	0	0	BMS	0	0,12	650	Förderung seltener Baum- u. Straucharten	
179	6	2169	y	0	0	GIE	0	0,35	803	Beweidung / ganzjährig	Jährliche extensive Beweidung ohne Zufütterung
179	6	2169	y	0	0	HN	0	0,09	650	Förderung seltener Baum- u. Straucharten	
179	6	2169	y	0	0	UHM	0	2,27	803	Beweidung / ganzjährig	Jährliche extensive Beweidung ohne Zufütterung
179	6	2170	a	0	0	WMB	9130	8,53	32	Altbestände mit femelartiger Verjüngung	
179	6	2170	a	0	2	WMB	9130	7,64	31	Junge und mittlere Bestände in regulärer Pflagedurchforstung	
179	6	2170	a	0	2	WMB	9130	0,06	32	Altbestände mit femelartiger Verjüngung	

5 Anhang

5.1 Karten

Die Karten werden als eigene Anlagen ausgeliefert. Der Kartensatz besteht aus einer Lagekarte, einer Detailkarte zur FFH- und Schutzgebietsgrenze, einer Blankettkarte, einer Lebensraumtypenkarte inkl. Gesamt-Erhaltungsgrad, einer Biotoptypenkarte und einer Maßnahmenkarte inkl. NWE-Kulisse.

5.2 Berücksichtigung der Schutzgebiets-Verordnungen bzw. Vorgaben des Unterschutzstellungserlasses (USE)⁷

Die Waldbiotopkartierung für das FFH-Gebiet „Sieber, Oder, Rhume“ wurde 2006 durchgeführt. Im Anschluss an die forstinterne Abstimmung wurde der BWP kompakt 2021 erstellt.

Wird das Bearbeitungsgebiet durch eine Alt-VO gesichert, die die Vorgaben des USE von 2013 (überarbeitet 2015 bzw. 2020) nicht berücksichtigt, wurden die Regelungen des USE gem. der Vorgaben des SPE-Erlasses in den Plan eingearbeitet.

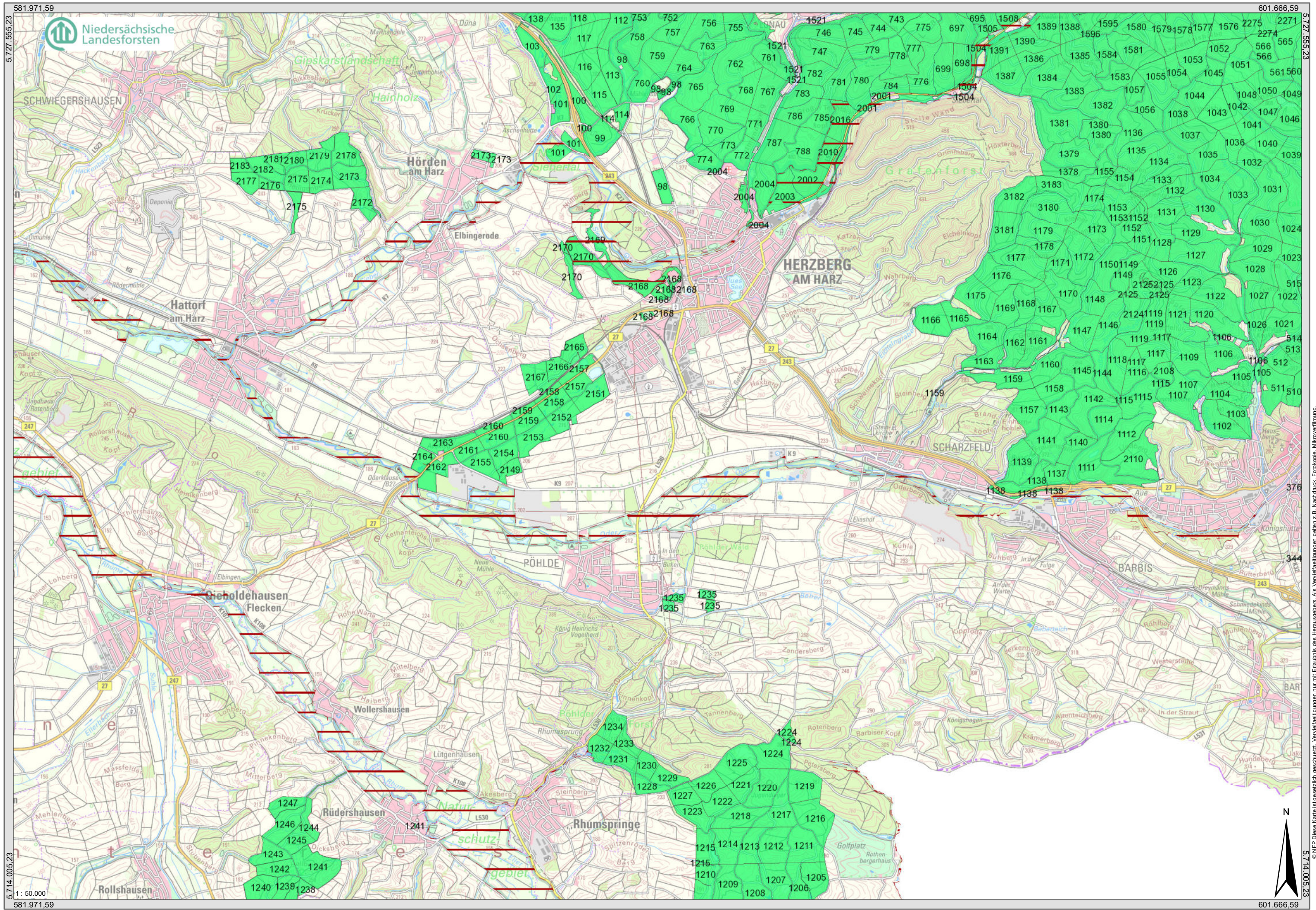
Für den Fall, dass eine Schutzgebietsverordnung erst nach der Waldbiotopkartierung in Kraft getreten ist und die VO weitere maßgebliche Natura2000-Schutzgüter enthält, die diesen Status („maßgeblich“) zum Zeitpunkt der Kartierung noch nicht hatten, konnten sie dementsprechend bei der Planung keine Berücksichtigung finden. Diese Schutzgüter werden bei der Formulierung der quantifizierten Erhaltungsziele grundsätzlich eingearbeitet. Die Berücksichtigung in der Maßnahmenplanung findet hingegen erst mit der neuen Waldbiotopkartierung und der neuen Planerstellung statt. Demgegenüber werden Natura2000-Schutzgüter, die im Standarddatenbogen, der im Nachgang zur Waldbiotopkartierung aktualisiert wurde, als maßgebliche Bestandteile des Natura2000-Gebietes aufgenommen wurden, weder in der Formulierung der quantifizierten Erhaltungsziele noch in der Maßnahmenplanung berücksichtigt. Die Einarbeitung findet im Zuge der folgenden turnusgemäßen Waldbiotopkartierung und Planerstellung statt.

Ggf. ergeben sich aus der VO zusätzlich zu den Regelungen des USE weitere für die Waldflächen relevante Vorgaben. Diese sind den aktuell gültigen Schutzgebietsverordnungen zu entnehmen.

Eine Berücksichtigung der Verordnungsregelungen im Rahmen der ordnungsgemäßen Forstwirtschaft ist gewährleistet.

⁷ „Unterschutzstellung von Natura 2000-Gebieten im Wald durch Naturschutzgebietsverordnung“ - gem. RdErl. des ML u.d. MU vom 21.10.2015 bzw. 02.09.2020

Detailkarte FFH-Grenze, Mitte-Ost

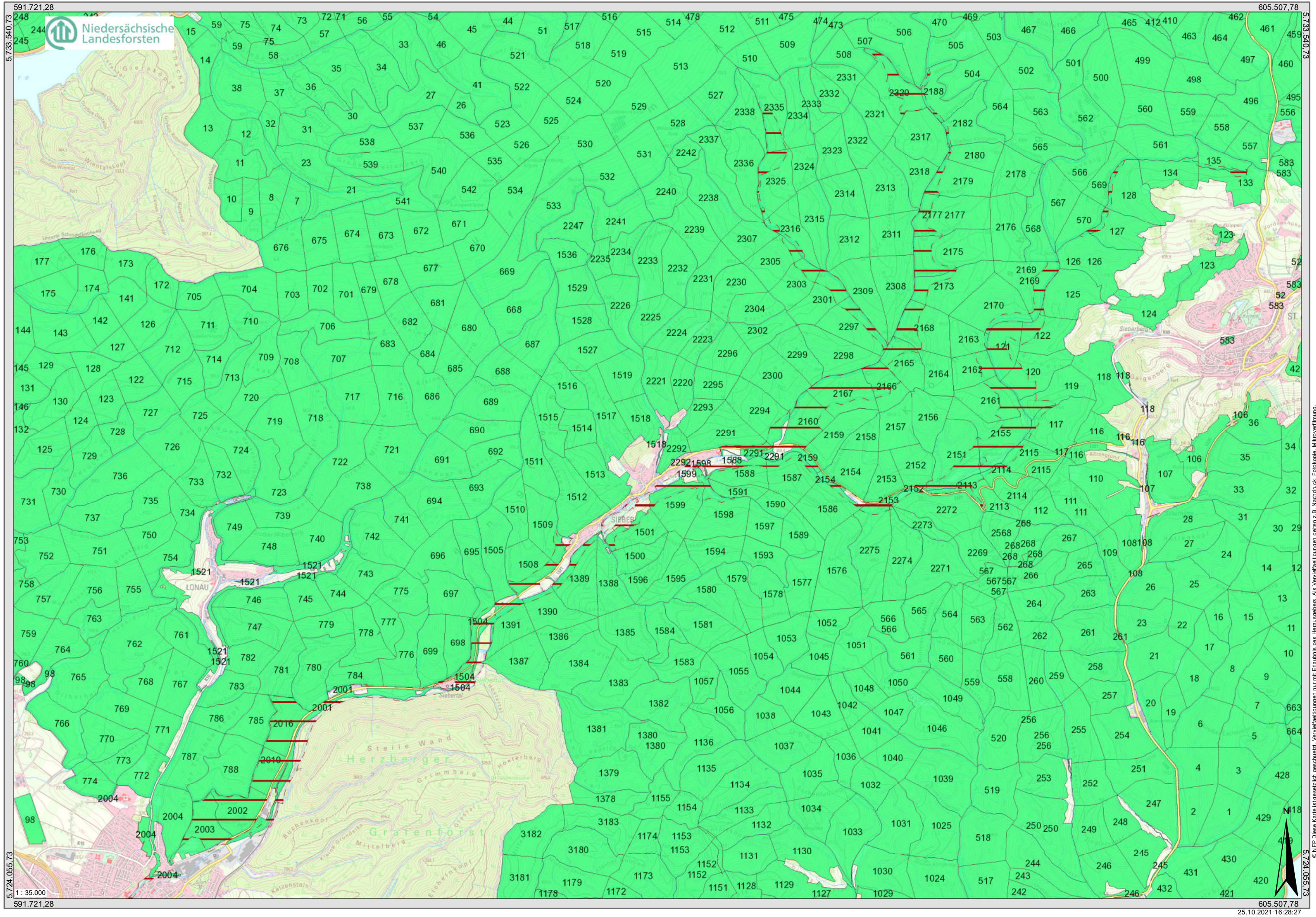


581.971.59
5.721.555.23
5.714.005.23
1:50.000
581.971.59

601.666.59
5.714.005.23
601.666.59
26.10.2021 09:31:40

© NFP Diese Karte ist gesetzlich geschützt. Vervielfältigungen nur mit Erlaubnis des Herausgebers. Als Vervielfältigungen gelten z.B. Nachdruck, Fotokopie, Faksimile, Mikroverfilmung.
Quelle: Auszug aus den Geobasisdaten der Niedersächsischen Vermessungs- und Katasterverwaltung © 2021 NFP, Niedersächsische Landesforsten, Kataster- und Naturschutz © www.nfp.de

Detailkarte FFH-Grenze, Nord



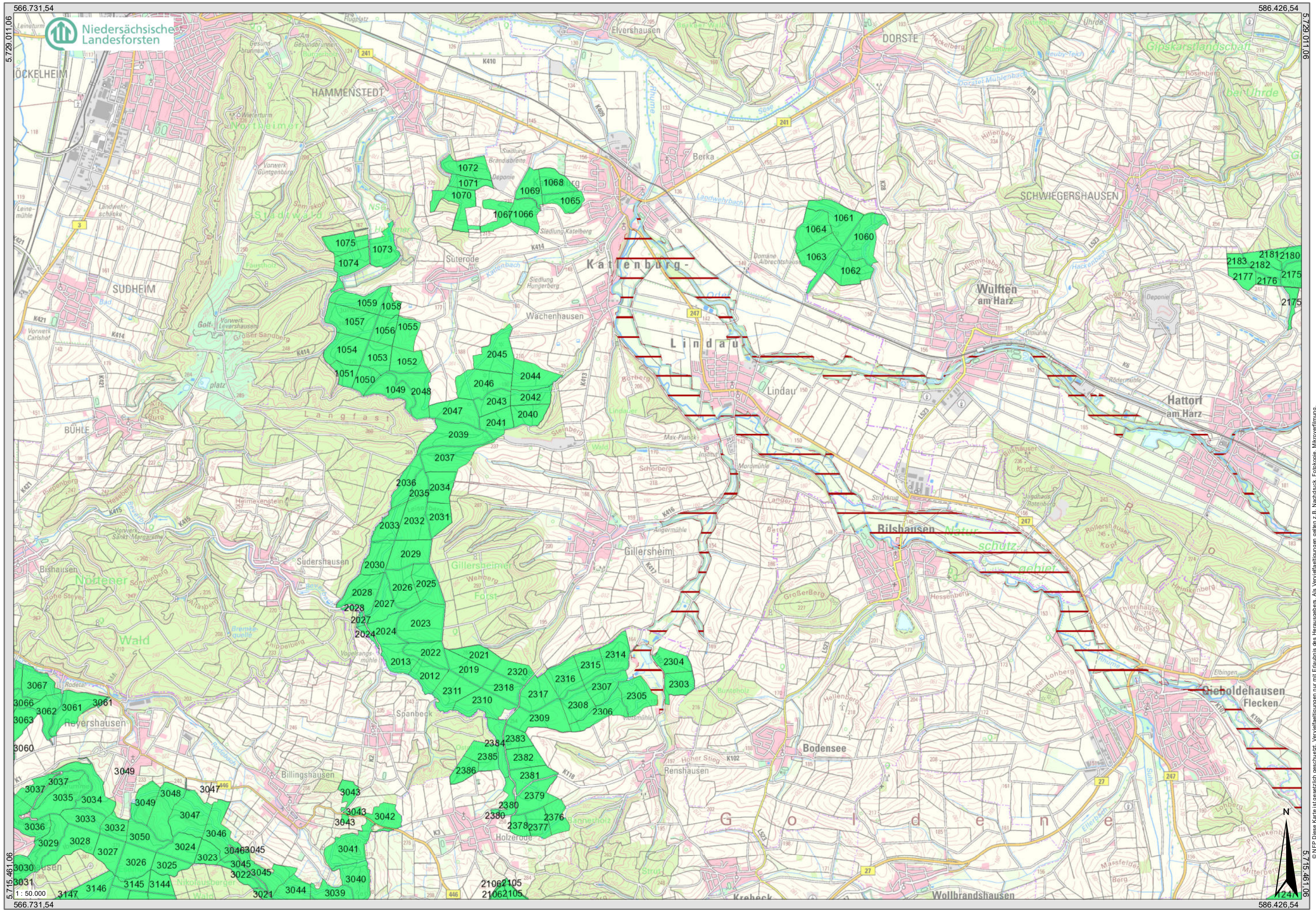
591.721,28
5.733,540,73
5.724,055,73
1:35.000
591.721,28

605.507,78
6.733,540,73
6.724,055,73
605.507,78
25.10.2021 16:28:27



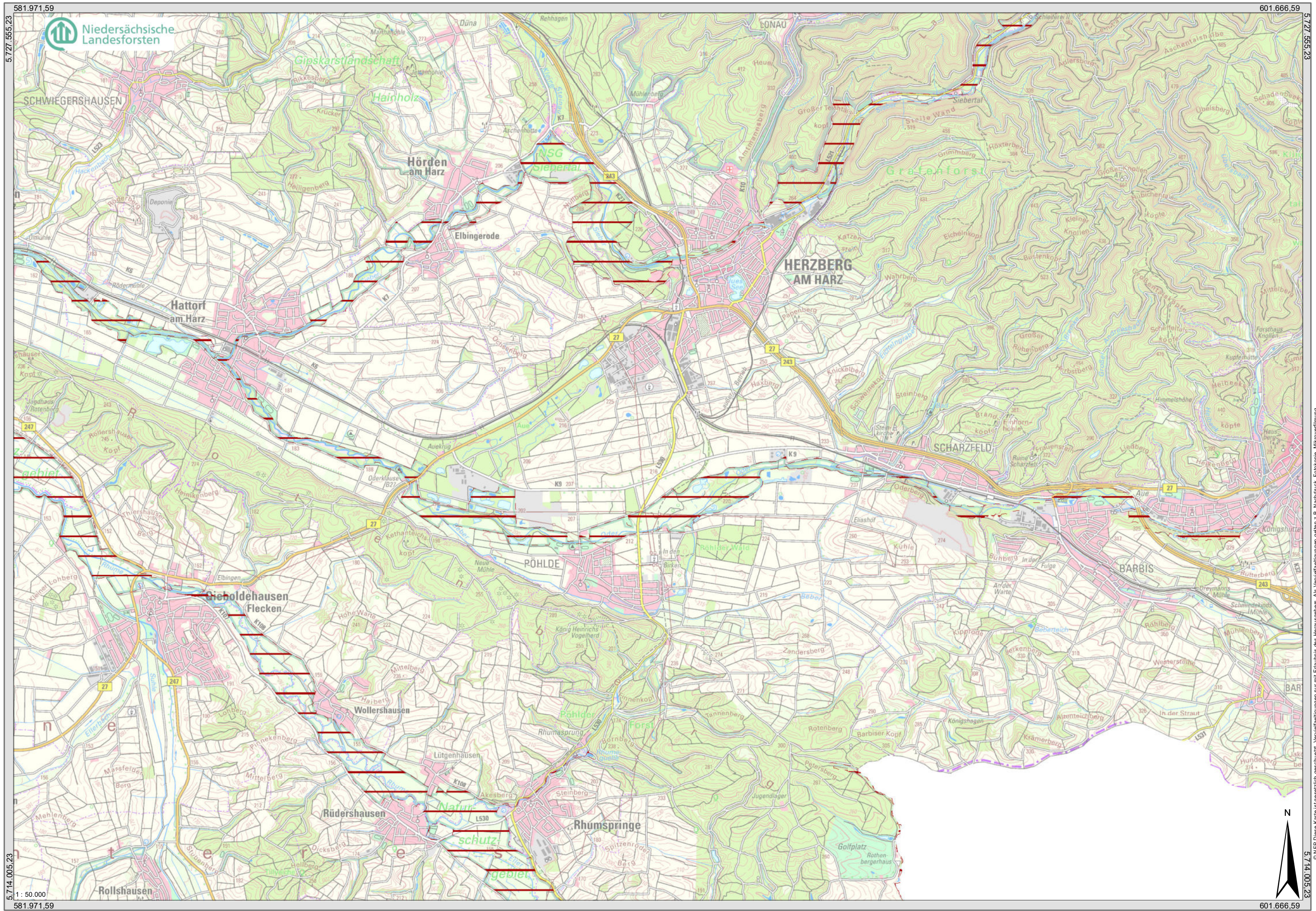
© NFP Diese Karte ist gesetzlich geschützt. Vervielfältigungen nur mit Erlaubnis des Herausgebers. Als Vervielfältigungen gelten z.B. Nachdruck, Fotokopie, Mikroverfilmung.
Digitale Scans sowie Sicherung auf Datenträger sind ausdrücklich untersagt.
Quelle: Auszug aus den Geobasisdaten der Niedersächsischen Vermessungs- und Katasterverwaltung © 2021 LBN, Niedersächsischer Landesbetrieb für Wasserwirtschaft, Küsten- und Naturschutz © www.nlwn.de

Detailkarte FFH-Grenze, West



© NFP Diese Karte ist gesetzlich geschützt. Vervielfältigungen nur mit Erlaubnis des Herausgebers. Als Vervielfältigungen gelten z.B. Nachdruck, Fotokopie, Mikroverfilmung.
© DLN, Niedersächsische Landesforsten
Quelle: Auszug aus den Geobasisdaten der Niedersächsischen Vermessungs- und Katasterverwaltung © 2021

Lage und Abgrenzung des FFH-Gebietes, Mitte-Ost



581.971.59

601.666.59

5.714.005.23

5.714.005.23

5.714.005.23

5.714.005.23

1 : 50.000

601.666.59

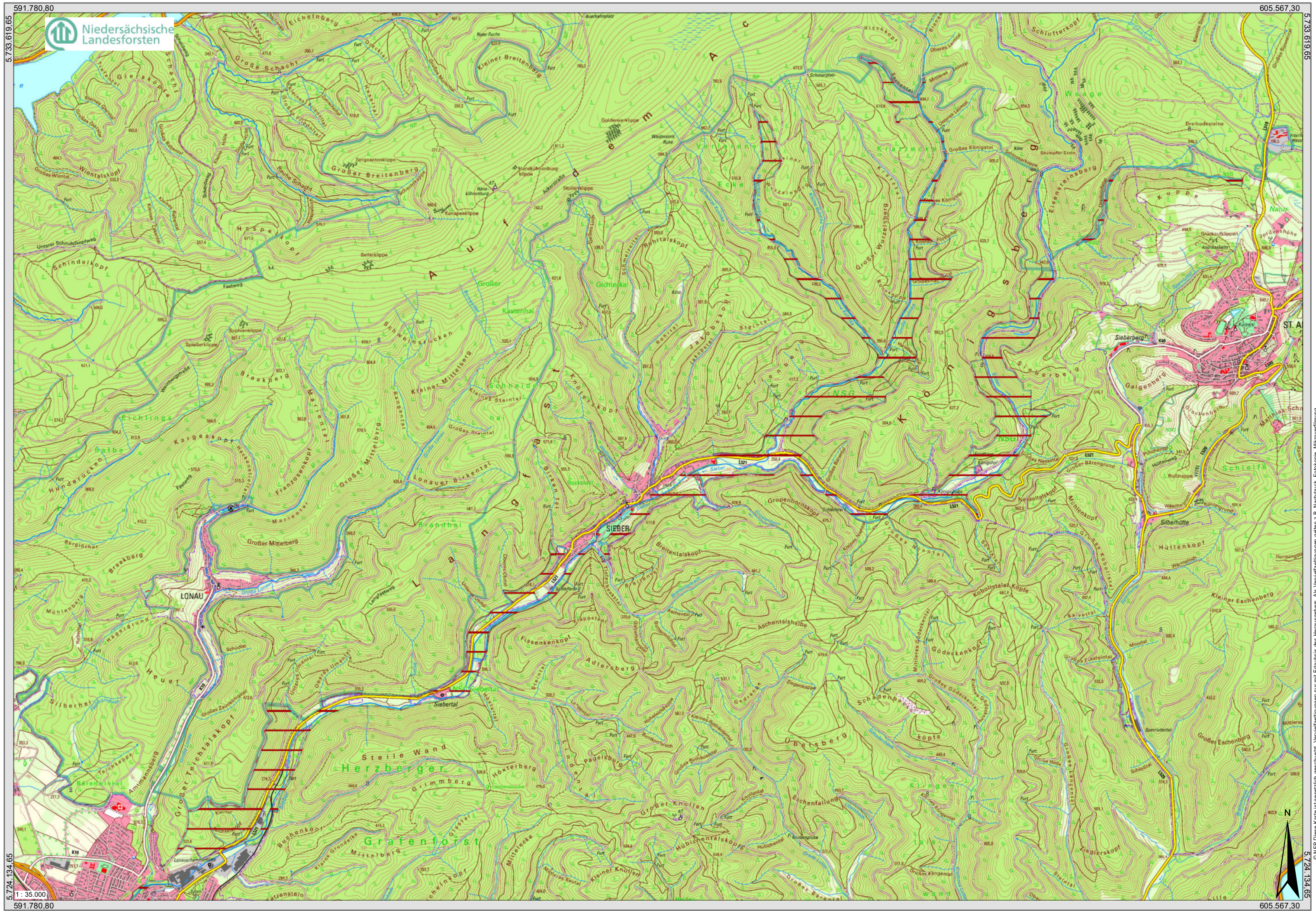
26.10.2021 09:19:56



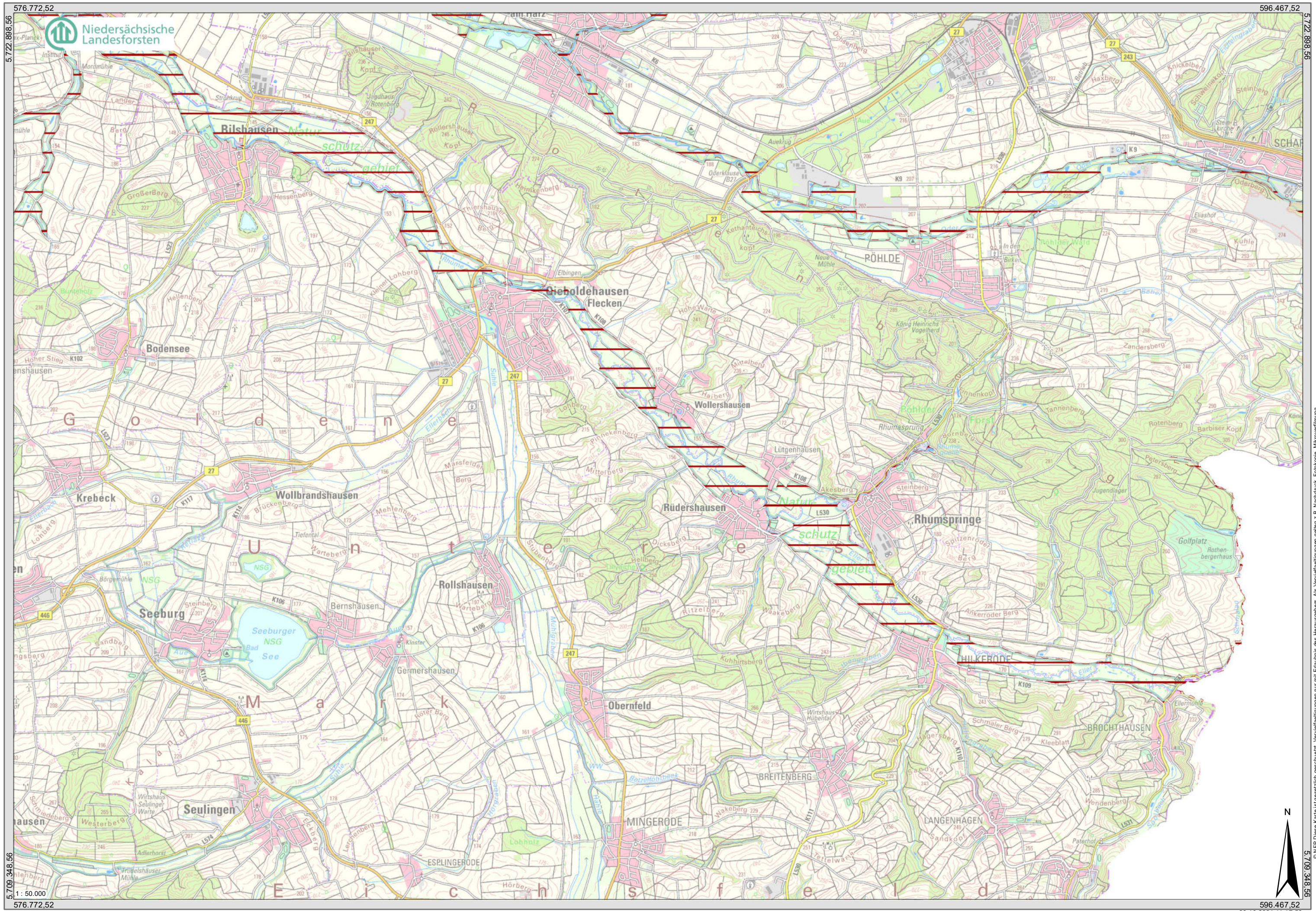
© NLF Diese Karte ist gesetzlich geschützt. Vervielfältigungen nur mit Erlaubnis des Herausgebers. Als Vervielfältigungen gelten z.B. Nachdruck, Fotokopie, Mikroverfilmung.
Quelle: Auszug aus den Geobasisdaten der Niedersächsischen Vermessungs- und Katasterverwaltung © 2021 NLF

Niedersächsische Landesforsten
www.nlf.de

Lage und Abgrenzung des FFH-Gebietes, Nord



Lage und Abgrenzung des FFH-Gebietes, Südost



© NFP Diese Karte ist gesetzlich geschützt. Vervielfältigungen nur mit Erlaubnis des Herausgebers. Als Vervielfältigungen gelten z.B. Nachdruck, Fotokopie, Mikroverfilmung.
Digitale Ausgabe des Landesamtes für Natur- und Landschaft (LANL) Niedersachsen. Vermessungs- und Katasterverwaltung © 2021
Quelle: Auszug aus den Geobasisdaten der Niedersächsischen Vermessungs- und Katasterverwaltung © 2021

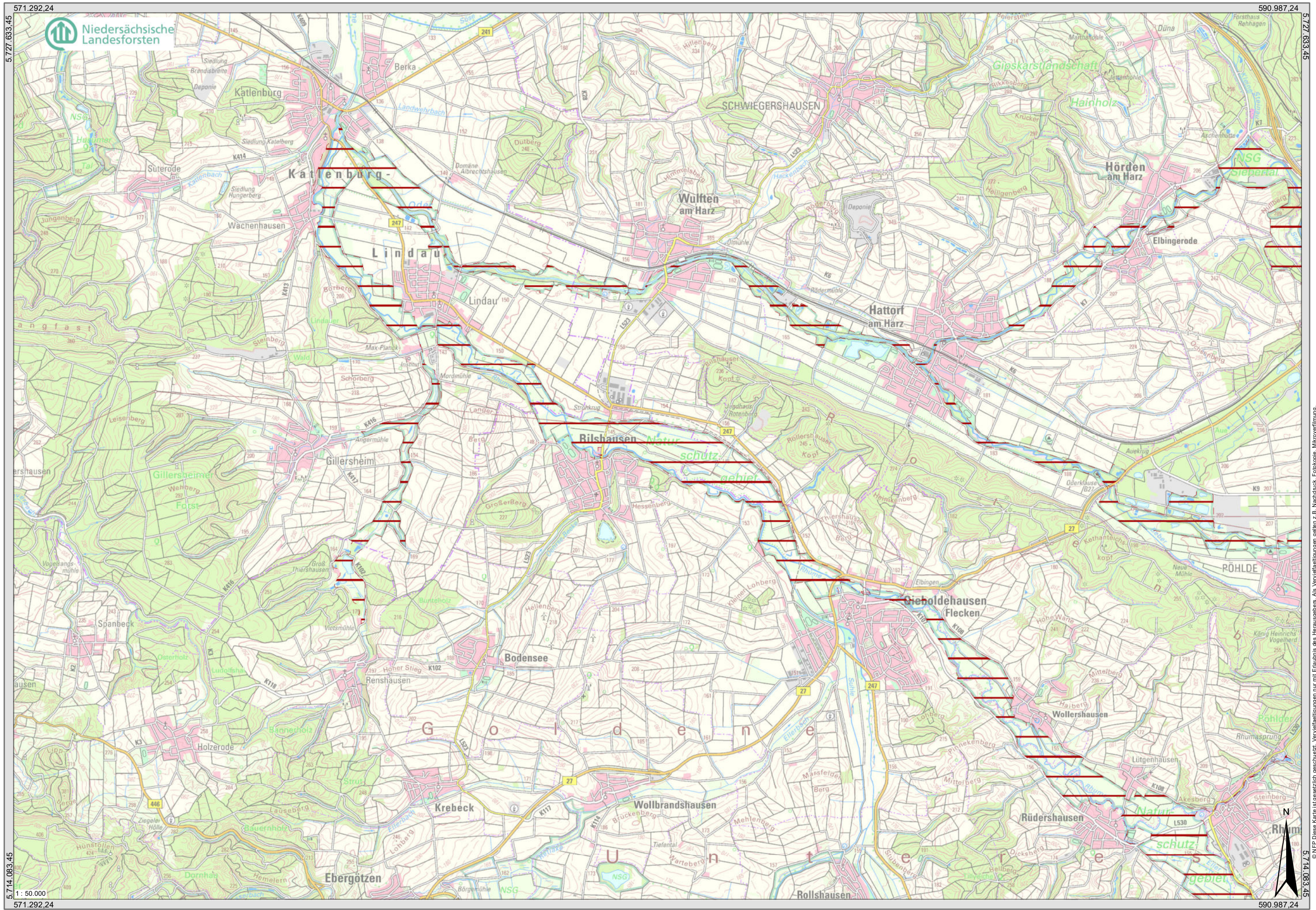


www.nlwkn.de

5.709.348,56

596.467,52
26.10.2021 11:17:52

Lage und Abgrenzung des FFH-Gebietes; West



571.292,24

590.987,24

5.727.633,45

5.727.633,45



5.714.083,45

5.714.083,45

1:50.000

590.987,24

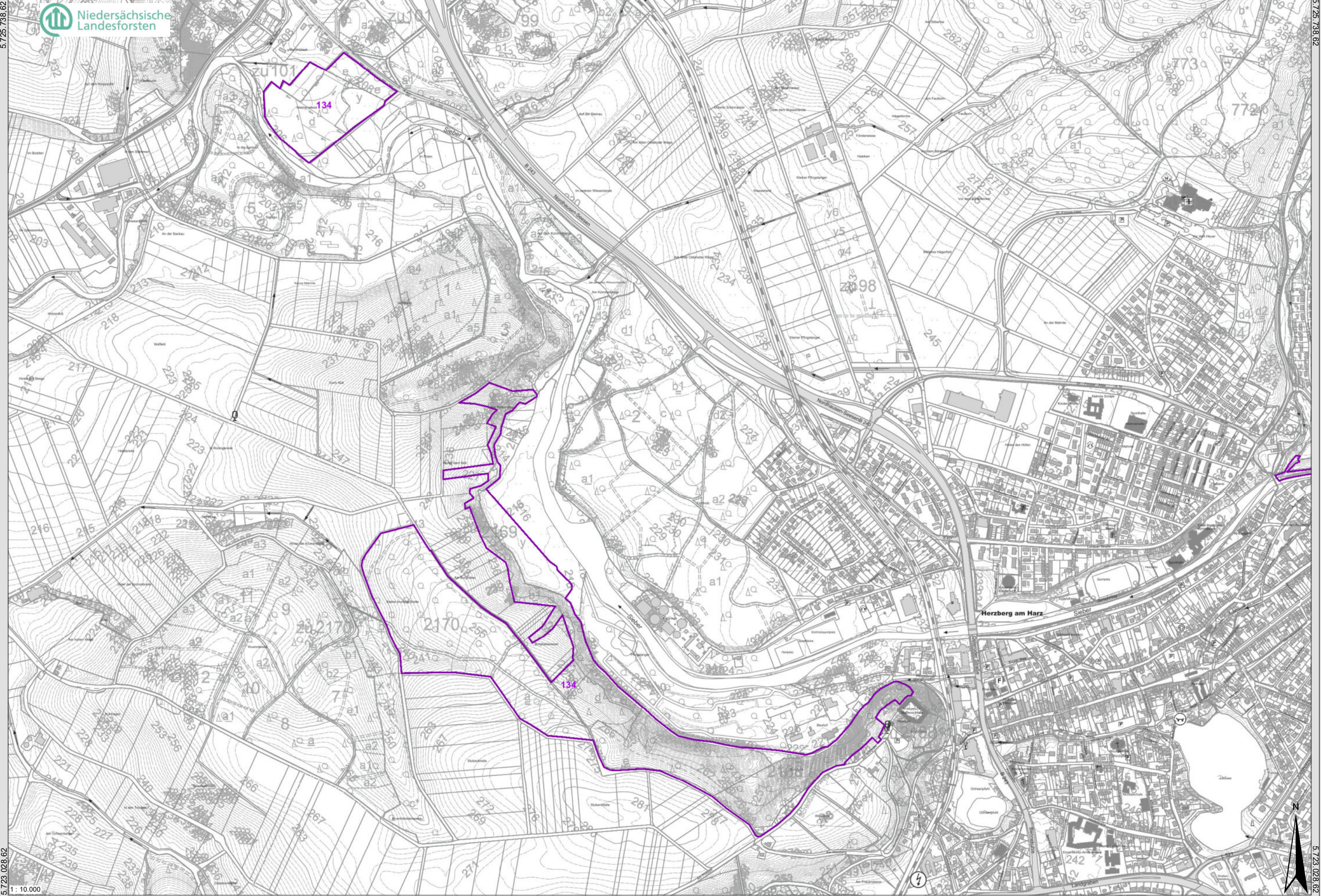
26.10.2021 11:35:12

© NFP Diese Karte ist gesetzlich geschützt. Vervielfältigungen nur mit Erlaubnis des Herausgebers. Als Vervielfältigungen gelten z.B. Nachdruck, Fotokopie, Mikroverfilmung, Digitalisierung sowie Speicherung auf Datenträgern. © 2021 NFP, Niedersächsische Landesforsten, Landesbetrieb für Wasserwirtschaft, Küsten- und Naturschutz, www.nlwkn.de

Blankettkarte Mitte-West

589.341,73

593.280,73



5.725.738,62

5.725.738,62

5.723.028,62

5.723.028,62

1 : 10.000

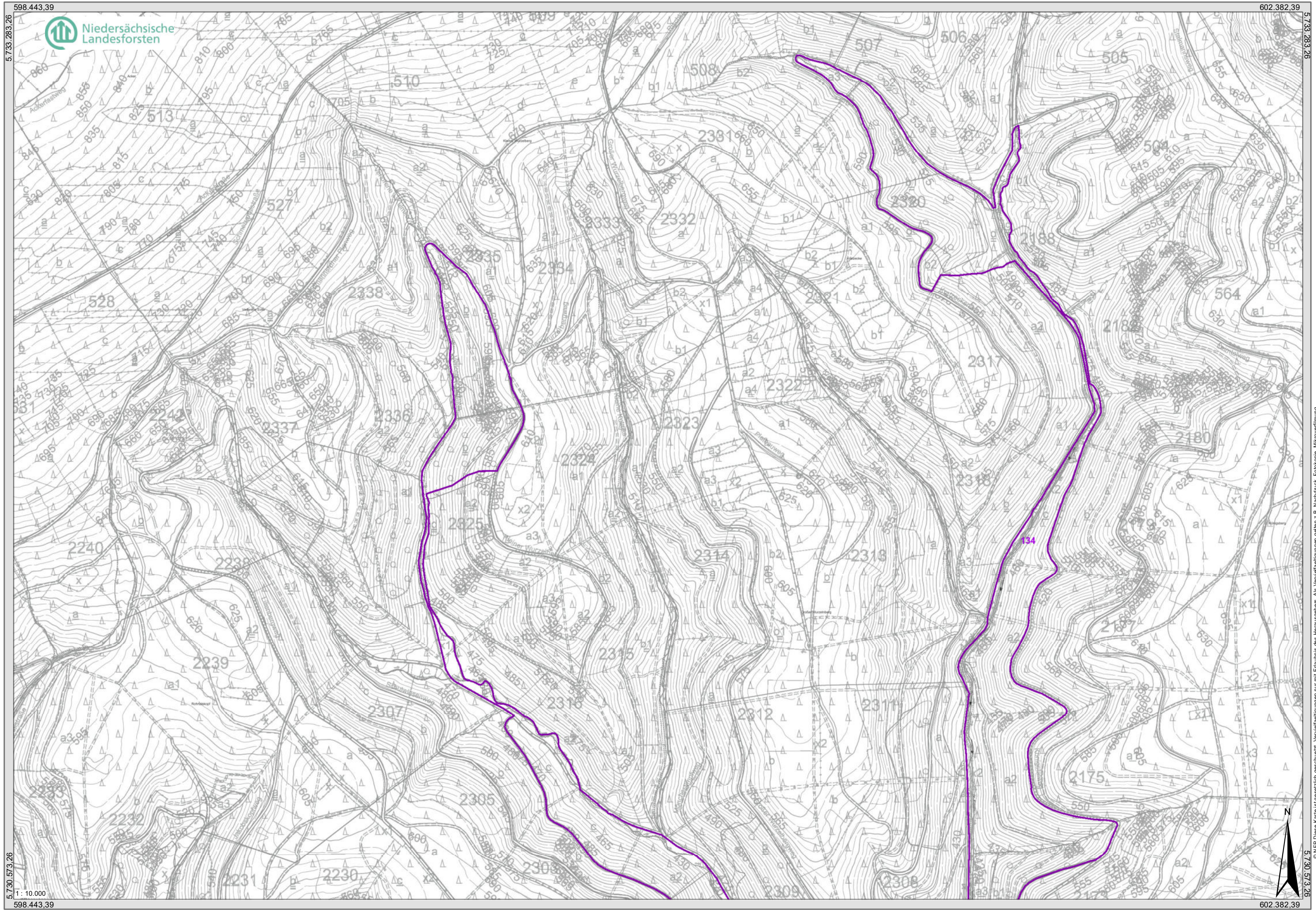
593.280,73

589.341,73

26.10.2021 10:44:59

© NFP Diese Karte ist gesetzlich geschützt. Vervielfältigungen nur mit Erlaubnis des Herausgebers. Als Vervielfältigungen gelten z.B. Nachdruck, Fotokopie, Mikroverfilmung, Digitalisierung sowie Speicherung auf Datenträgern.
Quelle: Auszug aus den Geobasisdaten der Niedersächsischen Vermessungs- und Katasterverwaltung © 2021 LBN, Niedersächsische Landesforsten, Küsten- und Naturschutz © www.nlwkn.de

Blankettkarte Nord 1



598.443,39

602.382,39

5.730,283,26

5.730,283,26

5.730,573,26

5.730,573,26

1:10.000

598.443,39

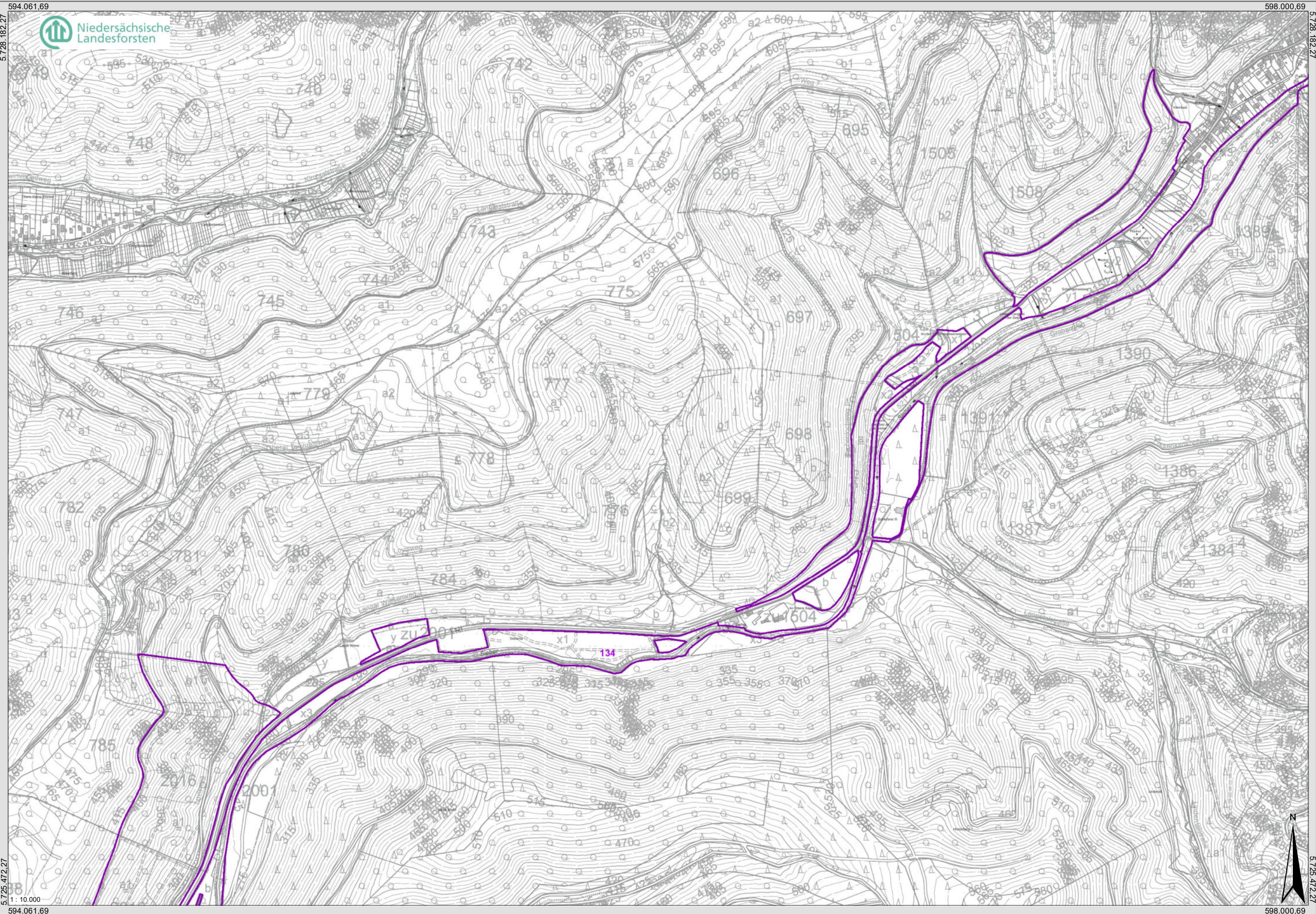
602.382,39

25.10.2021 16:42:53



© NFP Diese Karte ist gesetzlich geschützt. Vervielfältigungen nur mit Erlaubnis des Herausgebers. Als Vervielfältigungen gelten z. B. Nachdruck, Fotokopie, Mikroverfilmung, Digitalisierung sowie Speicherung auf Datenträgern.
Quelle: Auszug aus den Geobasisdaten der Niedersächsischen Vermessungs- und Katasterverwaltung © 2021 LfL, Niedersächsischer Landesbetrieb für Wasserwirtschaft, Küsten- und Naturschutz © www.nlwkn.de

Blankettkarte Nord 3



594.061,69
5.728.182,27
5.725.472,27
1 : 10.000
594.061,69

598.000,69
5.728.182,27
5.725.472,27
598.000,69
26.10.2021 07:56:29

Niedersächsische Landesforsten
© NFP Diese Karte ist gesetzlich geschützt. Vervielfältigungen nur mit Erlaubnis des Herausgebers. Als Vervielfältigungen gelten z.B. Nachdruck, Fotokopie, Mikroverfilmung.
Quelle: Auszug aus den Geobasisdaten der Niedersächsischen Vermessungs- und Katasterverwaltung © 2021 NLN, Niedersächsische Landesforsten, Küsten- und Naturschutz © www.nlkn.de

Blankettkarte Nord 4

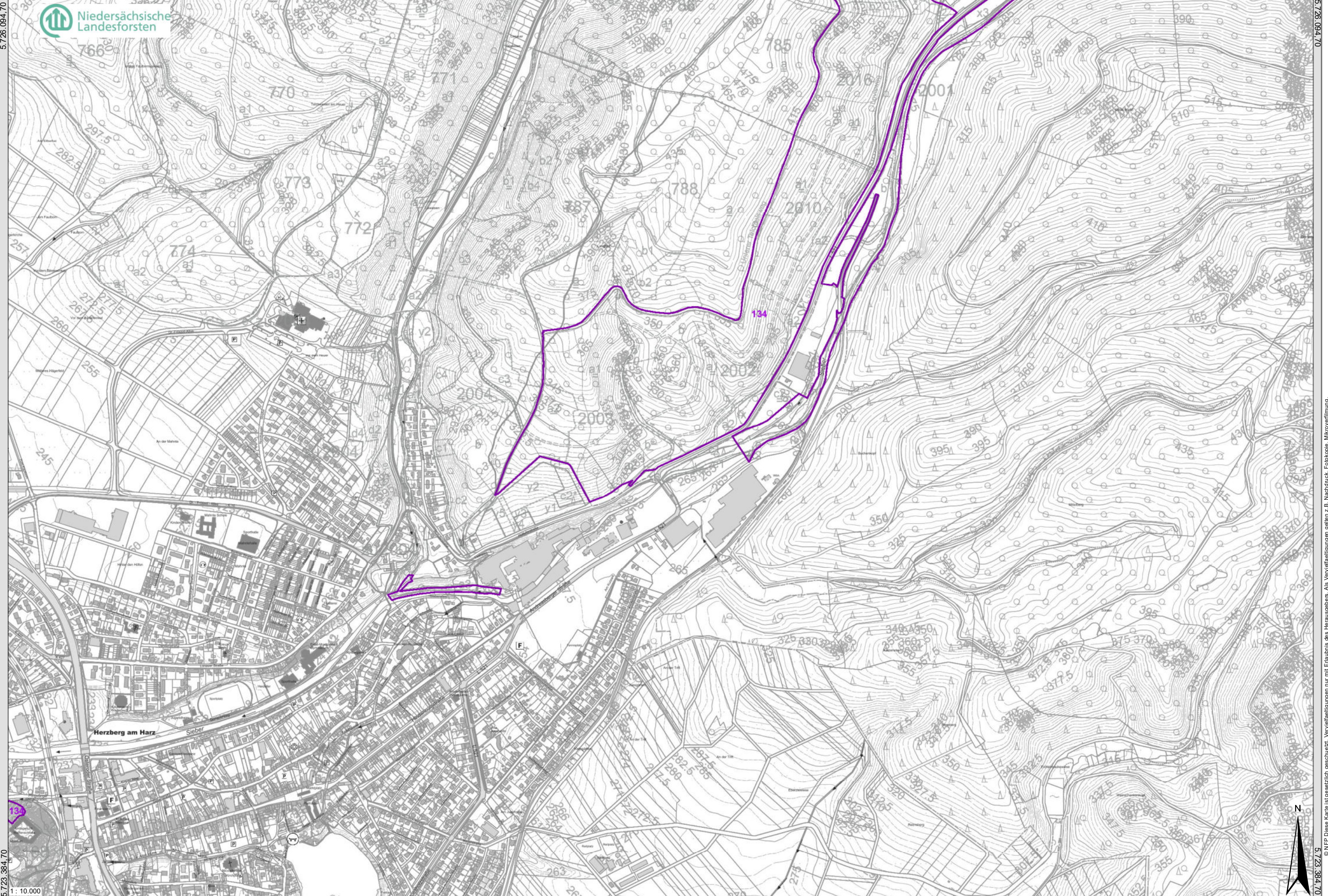
592.024.39

595.963.39



5.726.094.70

5.726.094.70



5.723.384.70

5.723.384.70

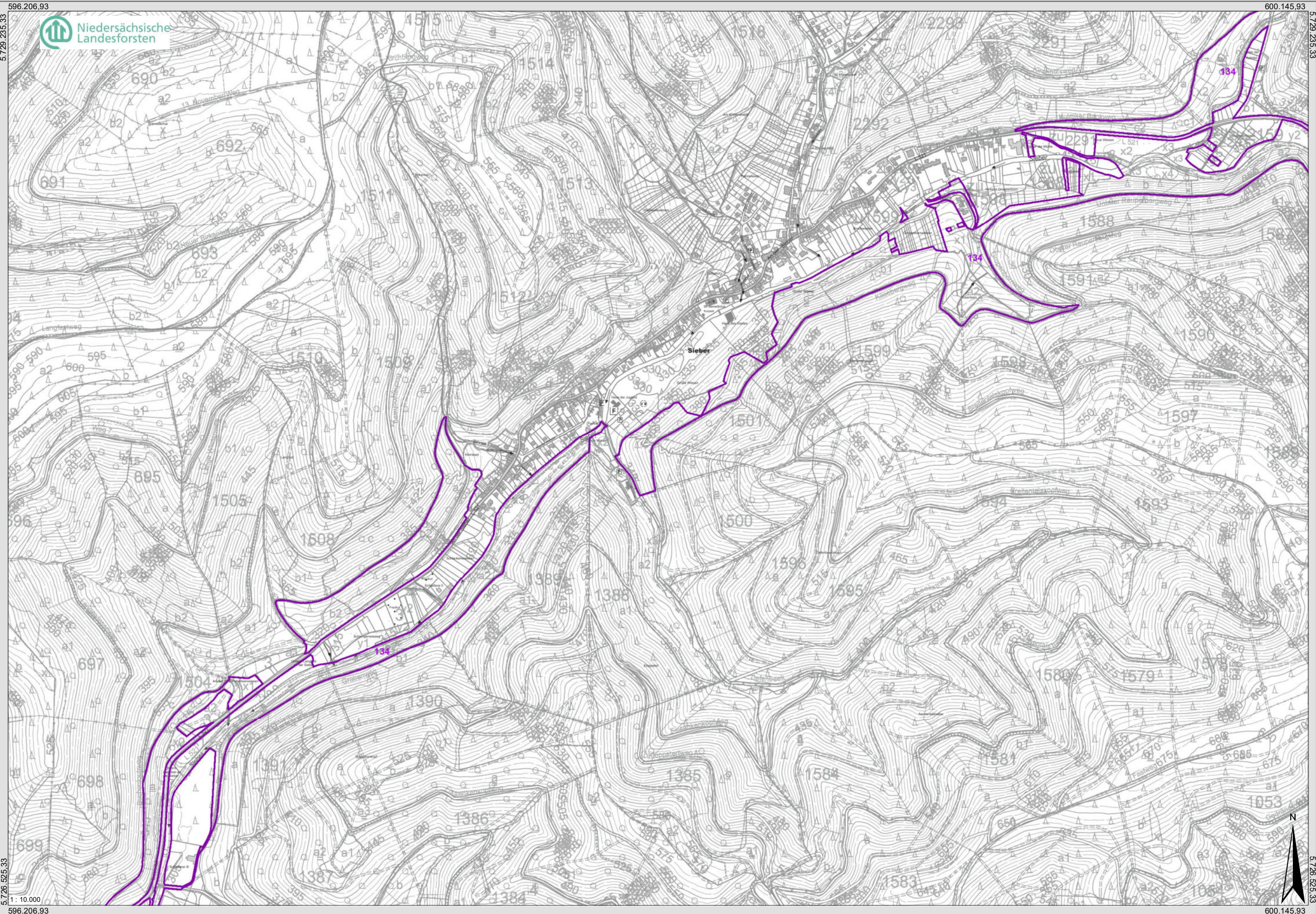
592.024.39

595.963.39

26.10.2021 08:01:39

© NFP Diese Karte ist gesetzlich geschützt. Vervielfältigungen nur mit Erlaubnis des Herausgebers. Als Vervielfältigungen gelten z.B. Nachdruck, Fotokopie, Mikroverfilmung, Digitalisierung sowie Speicherung auf Datenträgern. Auf Datenträgern ist die Nutzung der Daten für andere Zwecke untersagt.
Quelle: Auszug aus den Geobasisdaten der Niedersächsischen Vermessungs- und Katasterverwaltung © 2021 LBN, Niedersächsische Landesforsten, Küsten- und Naturschutz © www.nlwn.de

Blankettkarte Nord 5



596.206.93

600.145.93

5.729.235.33

5.729.235.33

5.726.525.33

5.726.525.33

1 : 10.000

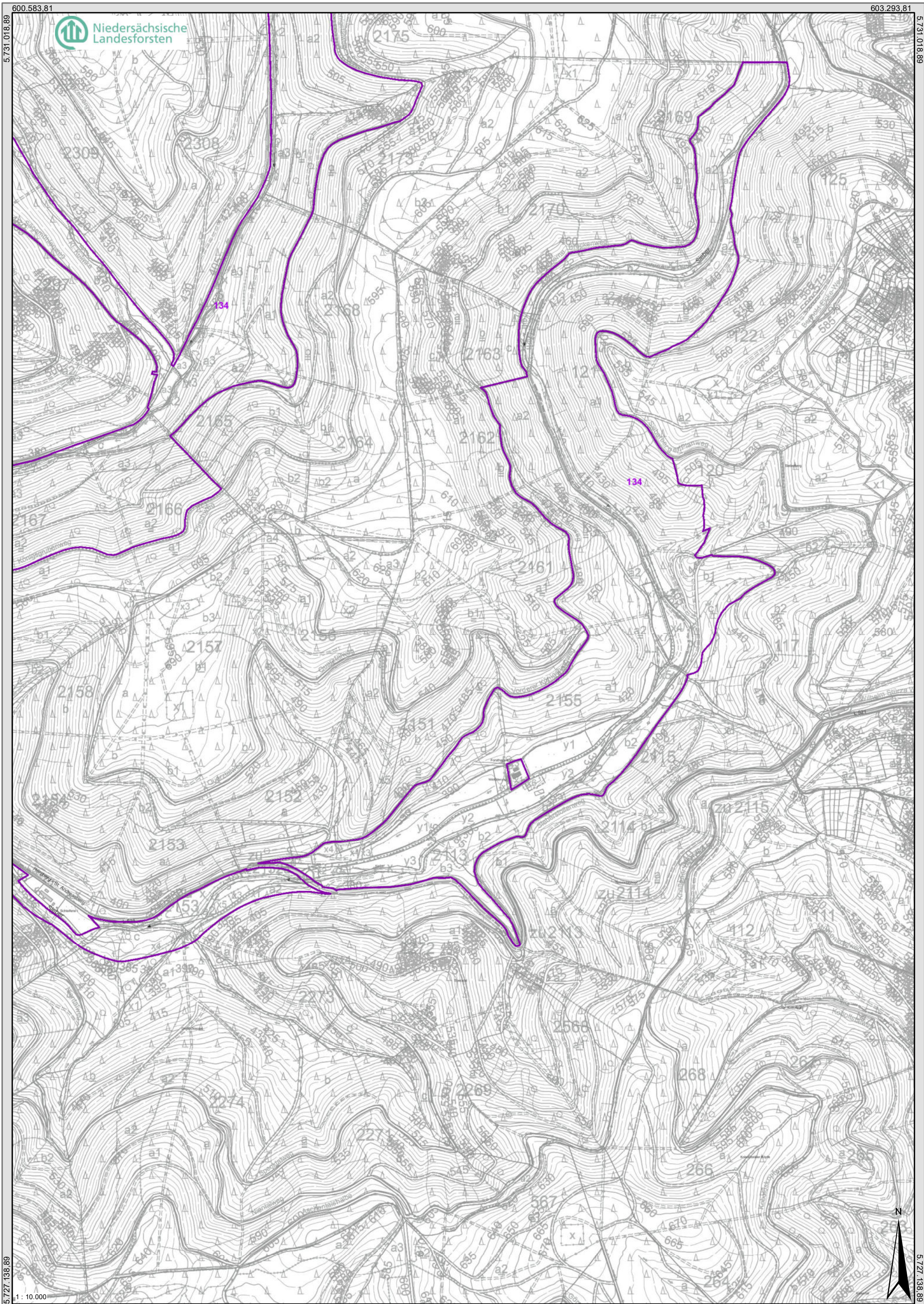
600.145.93

26.10.2021 08:26:12



© NFP Diese Karte ist gesetzlich geschützt. Vervielfältigungen nur mit Erlaubnis des Herausgebers. Als Vervielfältigungen gelten z.B. Nachdruck, Fotokopie, Mikroverfilmung, Digitalisierung sowie Speicherung auf Datenträgern. Die Verantwortung für die Genauigkeit der Karte liegt bei dem Herausgeber.
Quelle: Auszug aus den Geobasisdaten der Niedersächsischen Vermessungs- und Katasterverwaltung © 2021 LBN, Niedersächsischer Landesbetrieb für Wasserwirtschaft, Küsten- und Naturschutz © www.nlwkn.de

Blankettkarte Nordost 1



Blankettkarte West

586.446,58

590.385,58



5.721.602,56

5.718.892,56

1 : 10.000

586.446,58



5.721.602,56

N

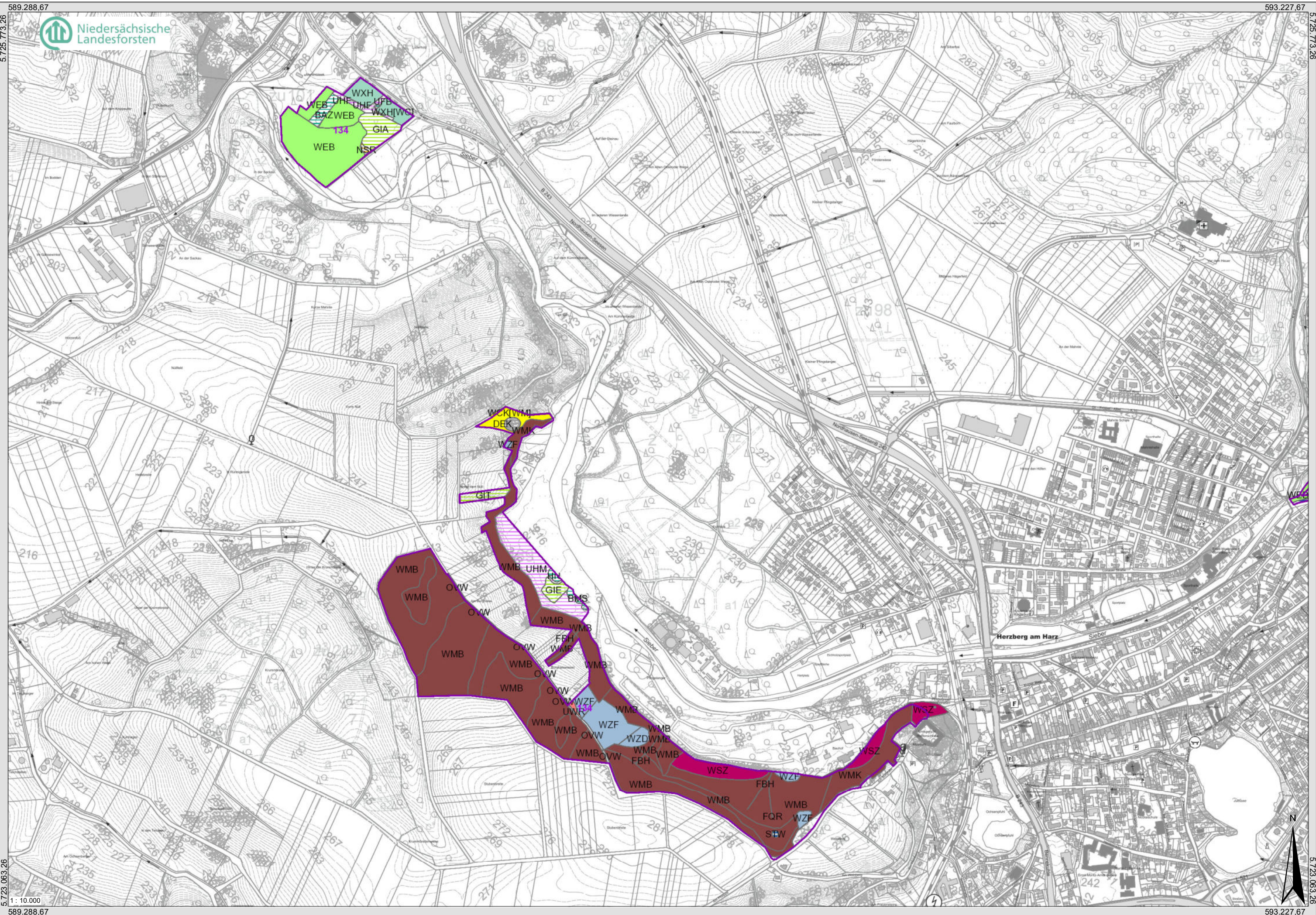
© NFP Diese Karte ist gesetzlich geschützt. Vervielfältigungen nur mit Erlaubnis des Herausgebers. Als Vervielfältigungen gelten z.B. Nachdruck, Fotokopie, Mikroverfilmung, Digitalisierung sowie Scannen auf Datenträger.
Quelle: Auszug aus den Geobasisdaten der Niedersächsischen Vermessungs- und Katasterverwaltung © 2021 LBN, Niedersächsischer Landesbetrieb für Wasserwirtschaft, Küsten- und Naturschutz © www.nlwn.de

5.718.892,56

590.385,58

26.10.2021 11:08:32

Biotoptypenkarte Mitte-West



589.288,67

593.227,67

5.725.773,26

5.725.773,26



5.723.063,26

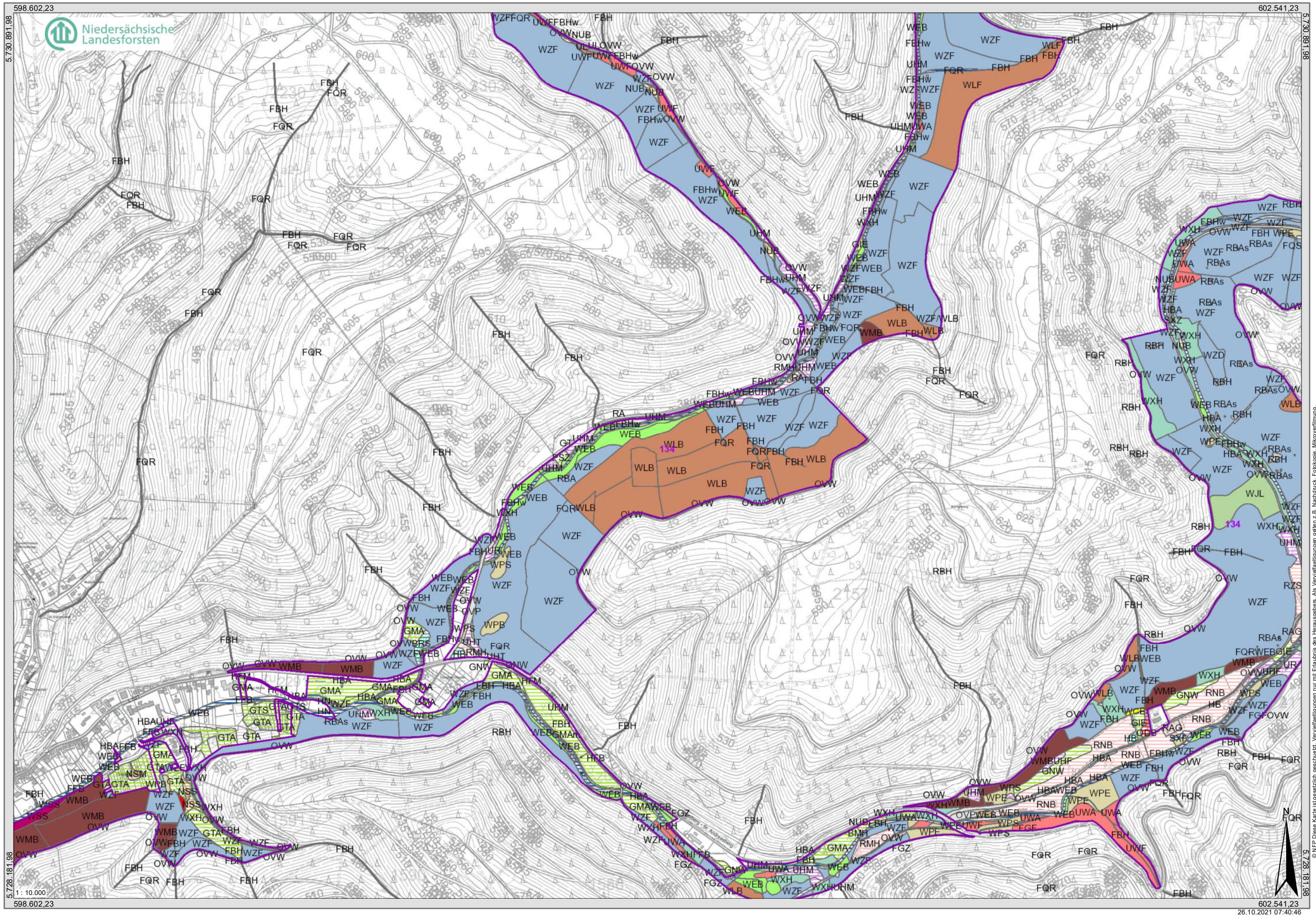
5.723.063,26

1 : 10.000

26.10.2021 10:48:06

© NLF Diese Karte ist gesetzlich geschützt. Vervielfältigungen nur mit Erlaubnis des Herausgebers. Als Vervielfältigungen gelten z.B. Nachdruck, Fotokopie, Mikroverfilmung, Digitalisierung sowie Speicherung auf Datenträgern.
Quelle: Auszug aus den Geobasisdaten der Niedersächsischen Vermessungs- und Katasterverwaltung © 2021 LBN, Niedersächsische Landesforsten, Küsten- und Naturschutz © www.nlwn.de

Biotoptypenkarte Nord 2



5.730,891,98

602.541,23

5.728,181,98

5.728,181,98

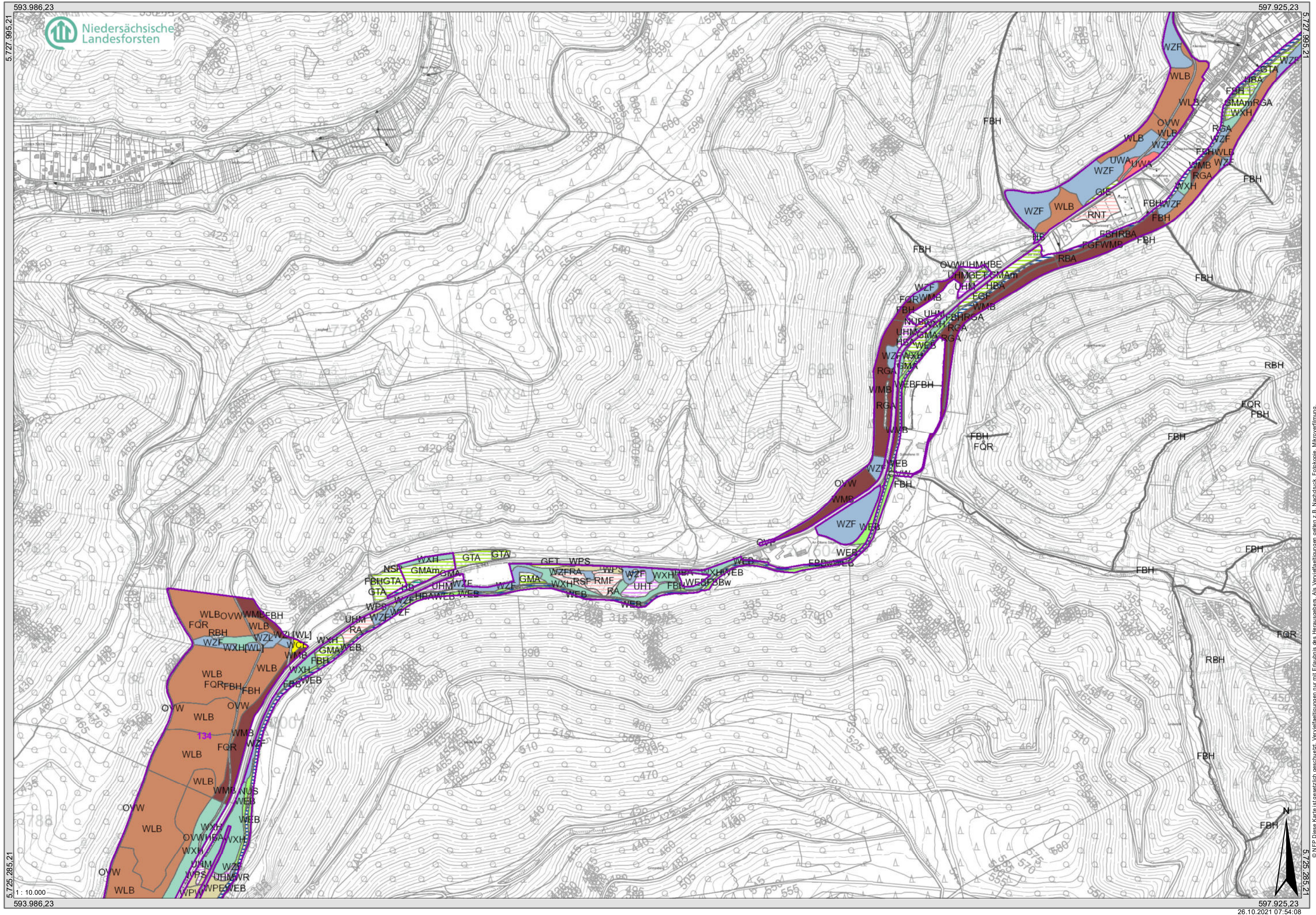
1:10.000

602.541,23

26.10.2021 07:40:46

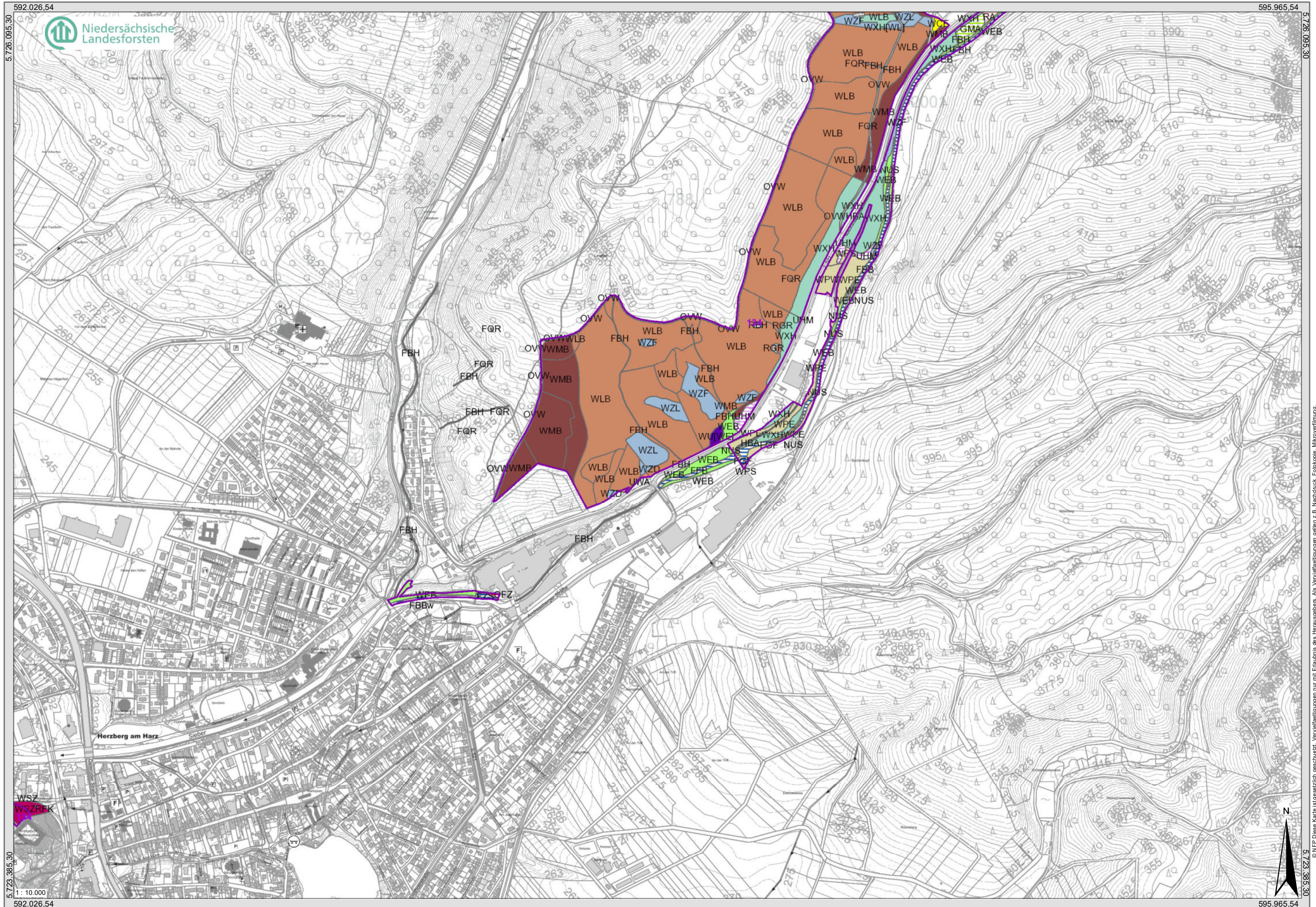
© NFP Diese Karte ist gesetzlich geschützt. Vervielfältigungen nur mit Erlaubnis des Herausgebers. Als Vervielfältigungen gelten z.B. Nachdruck, Fotokopie, Mikroverfilmung, Digitalisierung sowie Speicherung auf Datenträgern.
Quelle: Auszug aus den Geobasisdaten der Niedersächsischen Vermessungs- und Katasterverwaltung © 2021 LBN, Niedersächsische Landesforsten für Wasserwirtschaft, Küsten- und Naturschutz © www.nlwn.de

Biotoptypenkarte Nord 3



© NFP Diese Karte ist gesetzlich geschützt. Vervielfältigungen nur mit Erlaubnis des Herausgebers. Als Vervielfältigungen gelten z.B. Nachdruck, Fotokopie, Mikroverfilmung.
© DLN, Landesforsten Niedersachsen
Quelle: Auszug aus den Geobasisdaten der Niedersächsischen Vermessungs- und Katasterverwaltung © 2021

Biotoptypenkarte Nord 4



592.026,54

595.965,54

5.726.095,30

5.726.095,30



5.723.385,30

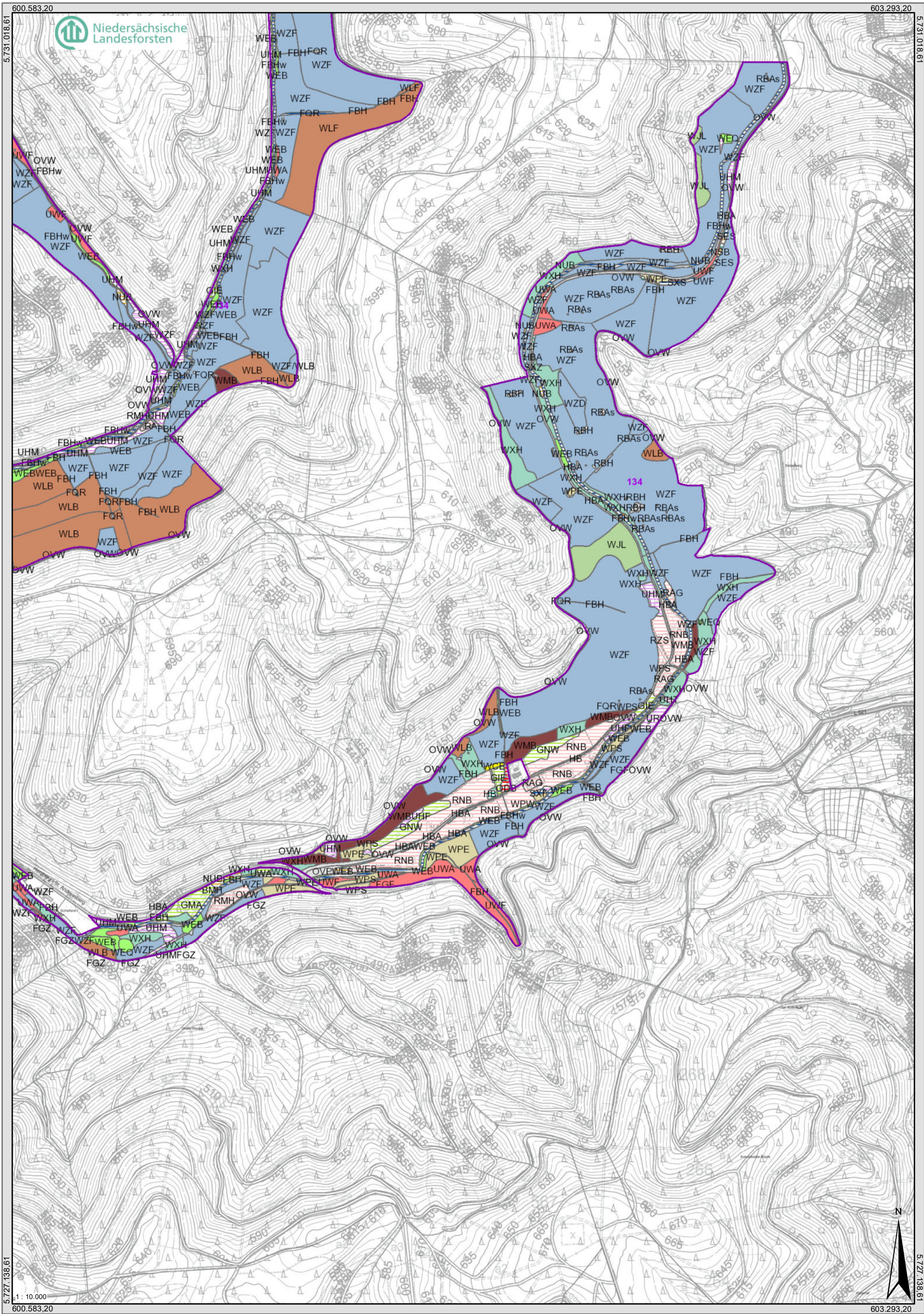
5.723.385,30

1 : 10.000

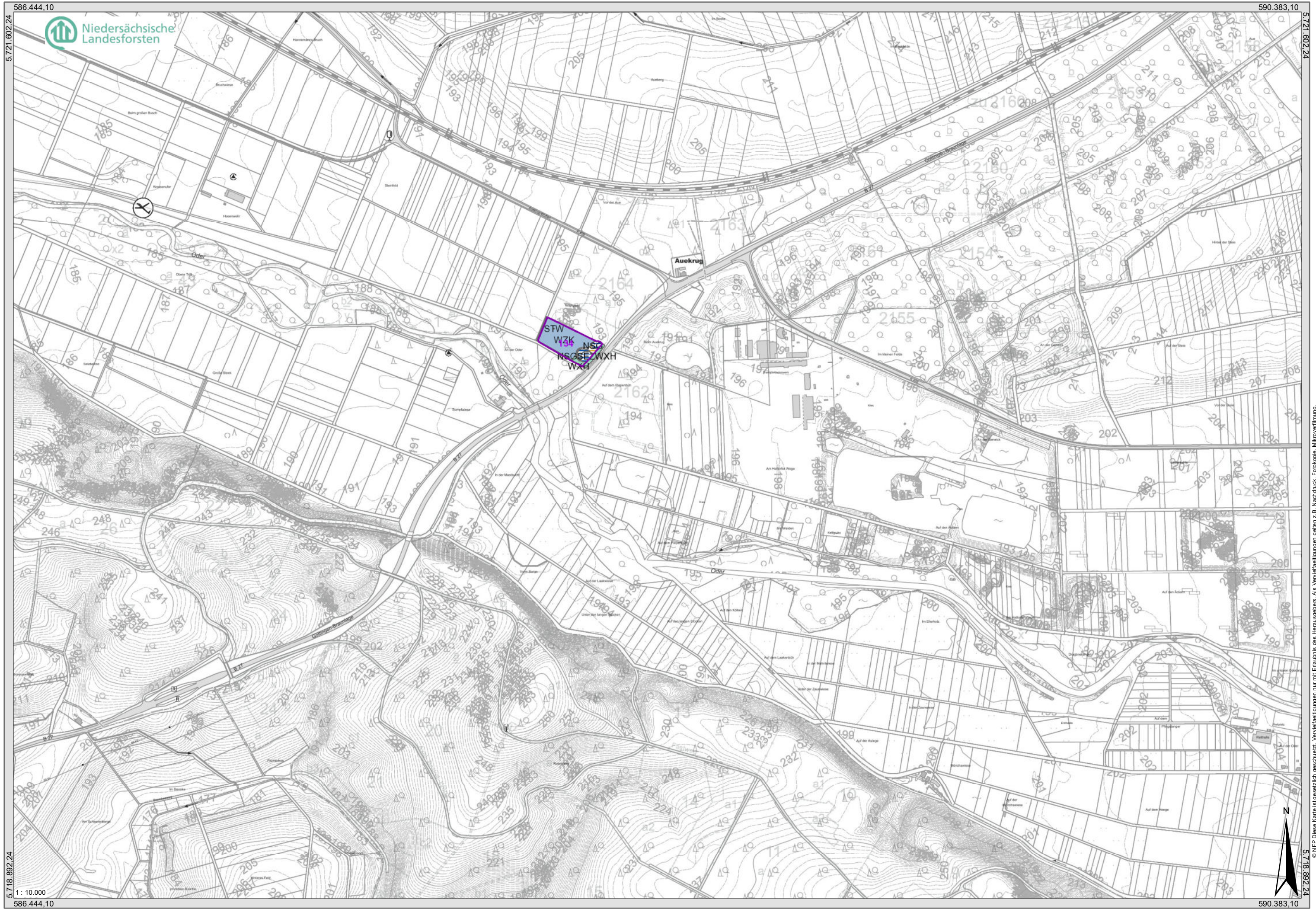
26.10.2021 08:03:45

© NLF Diese Karte ist gesetzlich geschützt. Vervielfältigungen nur mit Erlaubnis des Herausgebers. Als Vervielfältigungen gelten z.B. Nachdruck, Fotokopie, Mikroverfilmung.
Digitale Bearbeitung sowie Sichtung auf Datenanfragen durch die Landesforstenverwaltung © 2021 LFLN, Niedersächsische Landesforstenverwaltung für Wasserwirtschaft, Küsten- und Naturschutz © www.nlfk.de

Biotoptypenkarte Nordost 1

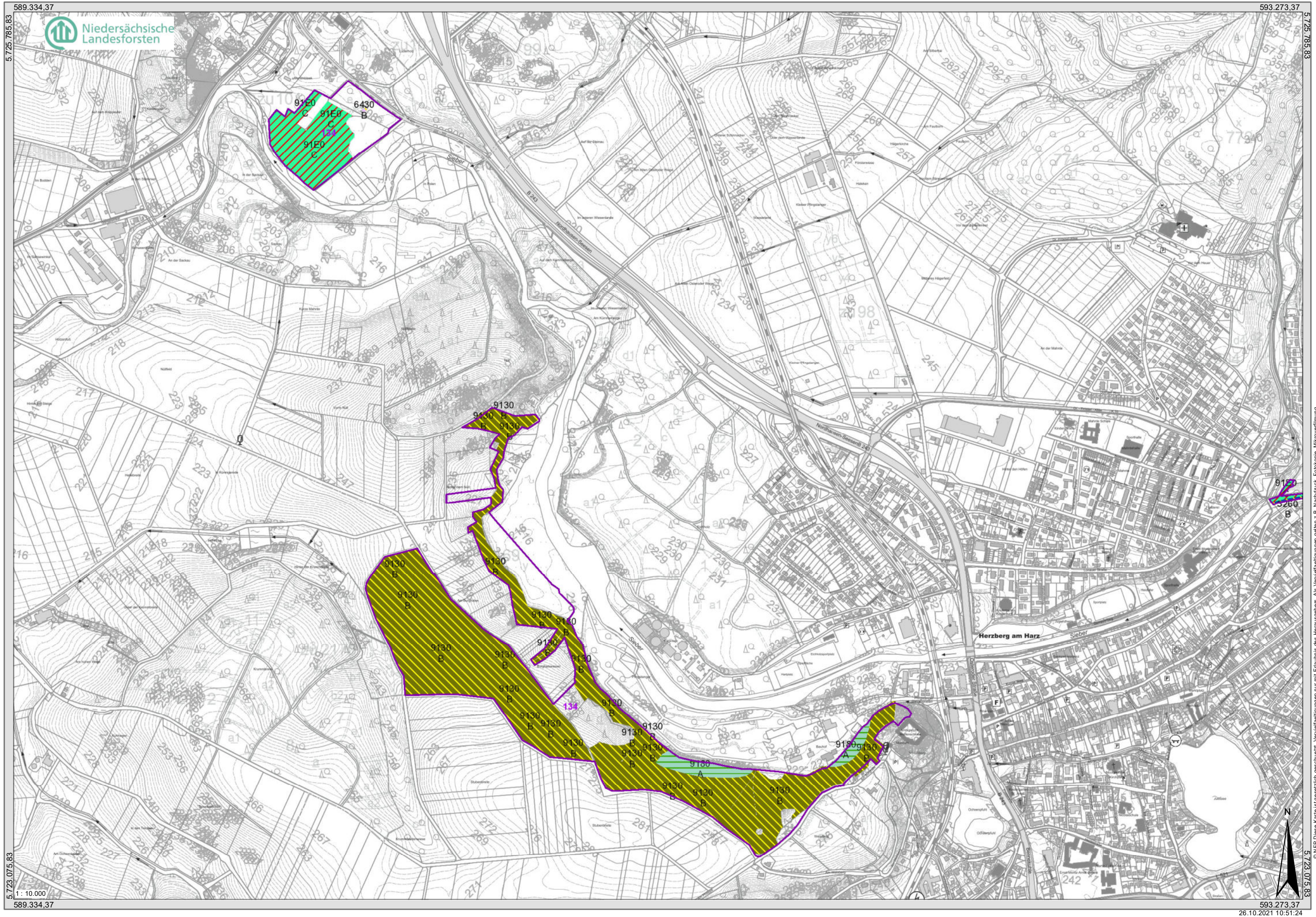


Biotoptypenkarte West



© NFP Diese Karte ist gesetzlich geschützt. Vervielfältigungen nur mit Erlaubnis des Herausgebers. Als Vervielfältigungen gelten z.B. Nachdruck, Fotokopie, Mikroverfilmung, Digitalisierung sowie Speicherung auf Datenträgern. Die Verantwortung für die Genauigkeit der Karte liegt bei dem Herausgeber.
Quelle: Auszug aus den Geobasisdaten der Niedersächsischen Vermessungs- und Katasterverwaltung © 2021 LBN, Niedersächsische Landesforsten, Küsten- und Naturschutz © www.nlwkn.de

Lebensraumtypenkarte inkl. Gesamt-Erhaltungsgrad Mitte-West



589.334,37

593.273,37



5.725.785,83

5.725.785,83

5.723.075,83

5.723.075,83

1 : 10.000

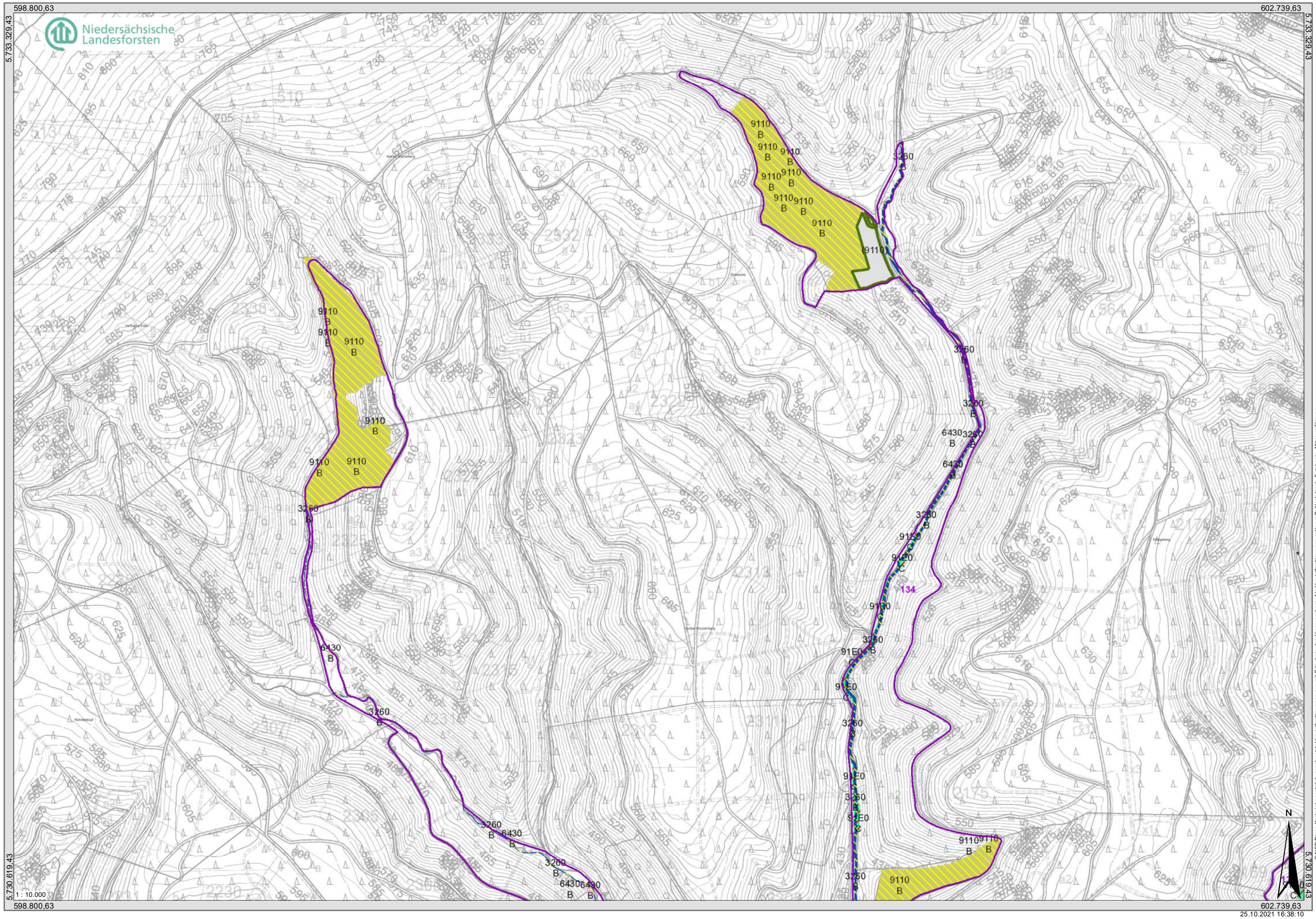
589.334,37

593.273,37

26.10.2021 10:51:24

© NLF Diese Karte ist gesetzlich geschützt. Vervielfältigungen nur mit Erlaubnis des Herausgebers. Als Vervielfältigungen gelten z.B. Nachdruck, Fotokopie, Mikroverfilmung, Digitalisierung sowie Speicherung auf Datenträgern. Die Karten sind urheberrechtlich geschützt durch die Landesforsten Niedersachsen. Quelle: Auszug aus den Geobasisdaten der Niedersächsischen Vermessungs- und Katasterverwaltung © 2021 LNLN, Niedersächsische Landesforsten, Küsten- und Naturschutz © www.nlfk.de

Lebensraumtypenkarte inkl. Gesamterhaltungsgrad, N_1



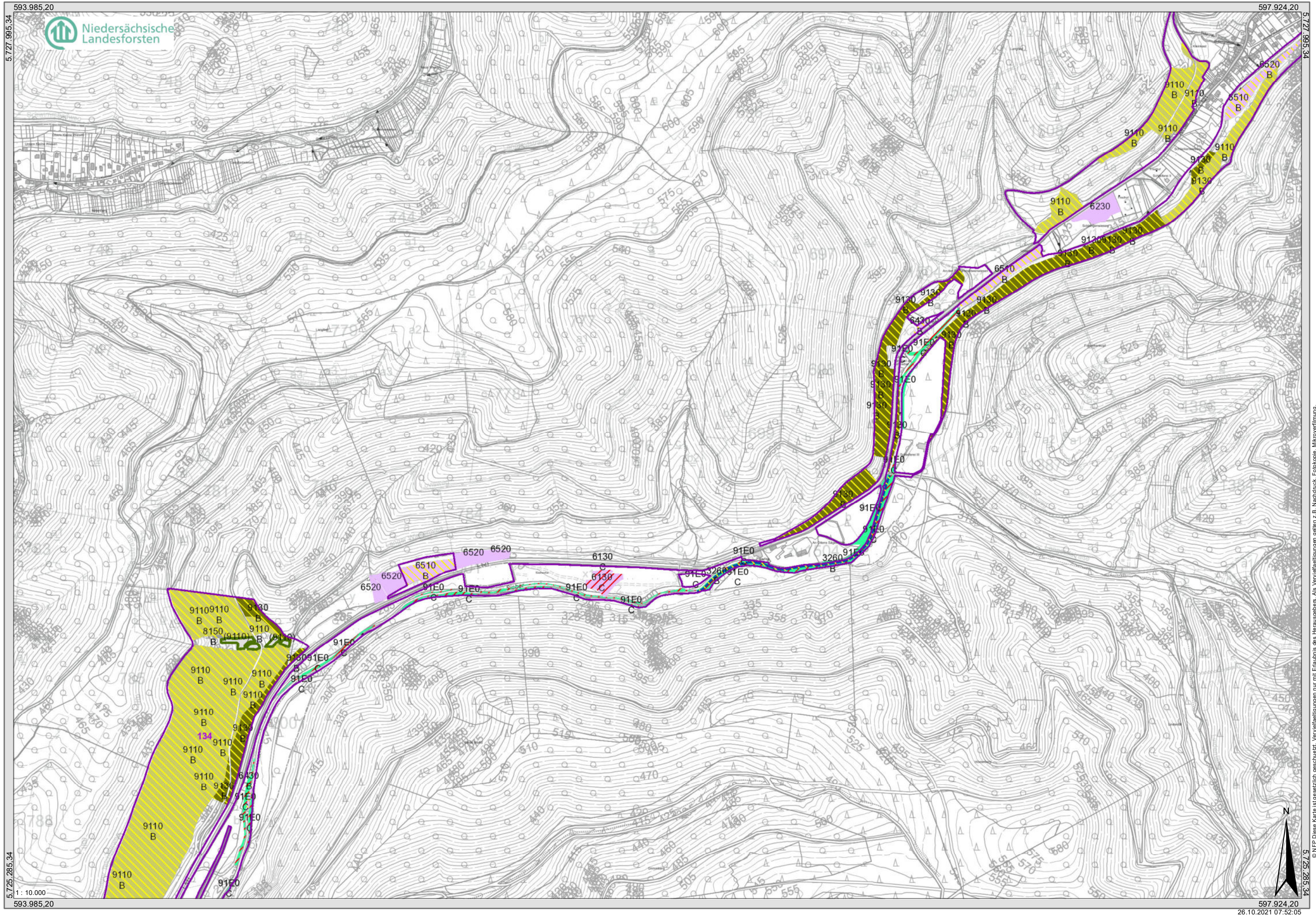
598.800,63
5.730.329,43

602.739,63
5.730.329,43

5.730.619,43
1 : 10.000
598.800,63

602.739,63
5.730.619,43
25.10.2021 16:38:10

Lebensraumtypenkarte inkl. Gesamt-Erhaltungsgrad Nord 3



593.985,20

597.924,20

5.727.995,34

5.727.995,34



5.725.285,34

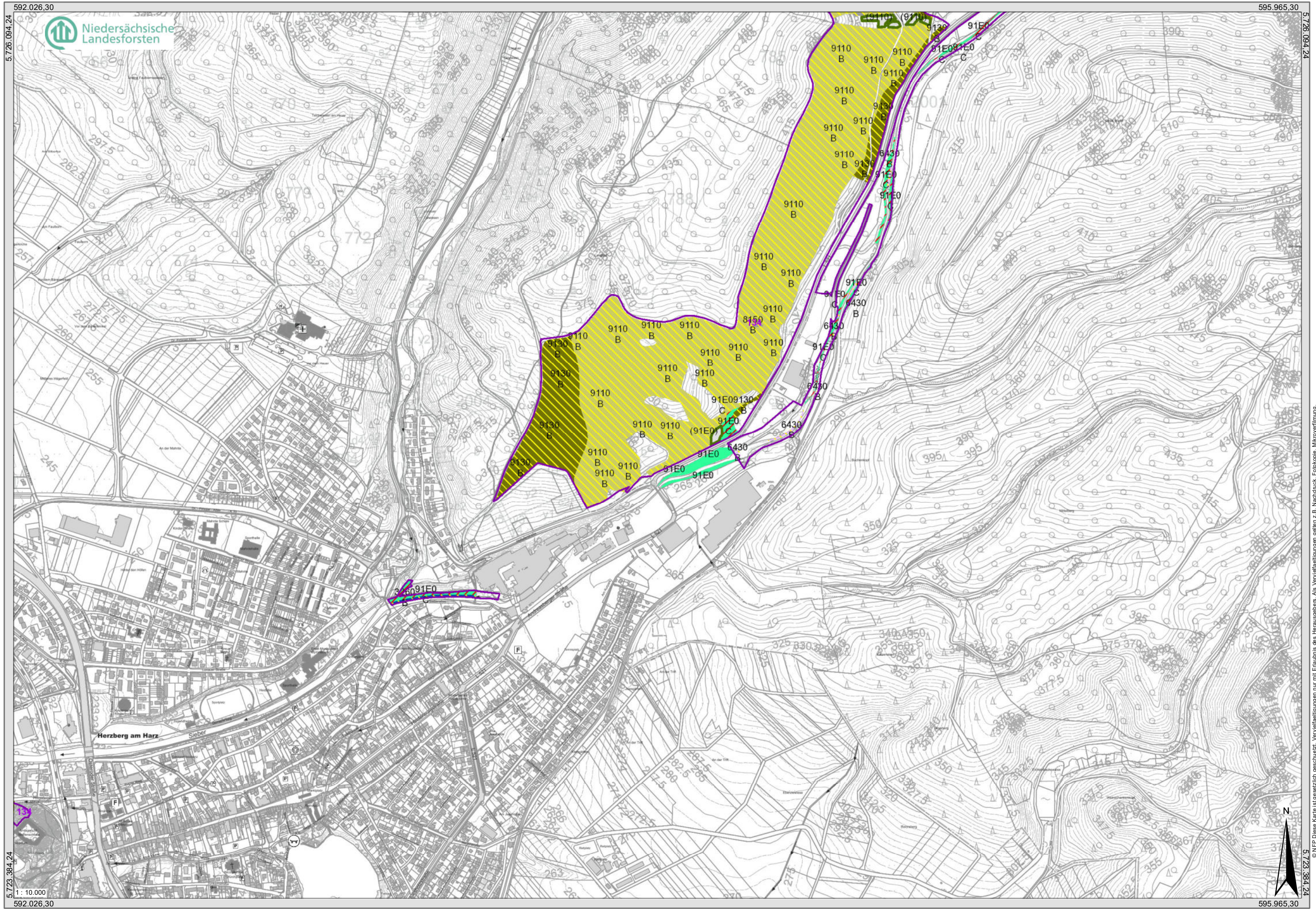
5.725.285,34

1 : 10.000

26.10.2021 07:52:05

© NFP Diese Karte ist gesetzlich geschützt. Vervielfältigungen nur mit Erlaubnis des Herausgebers. Als Vervielfältigungen gelten z.B. Nachdruck, Fotokopie, Mikroverfilmung, Digitalisierung sowie Speicherung auf Datenträgern. Die Kartographie ist das geographische Werk der Landesvermessung. Quelle: Auszug aus den Geobasisdaten der Niedersächsischen Vermessungs- und Katasterverwaltung © 2021 LBN, Niedersächsische Landesforsten

Lebensraumtypenkarte inkl. Gesamt-Erhaltungsgrad Nord 4



592.026.30

595.965.30

5.726.094.24

5.726.094.24



5.723.384.24

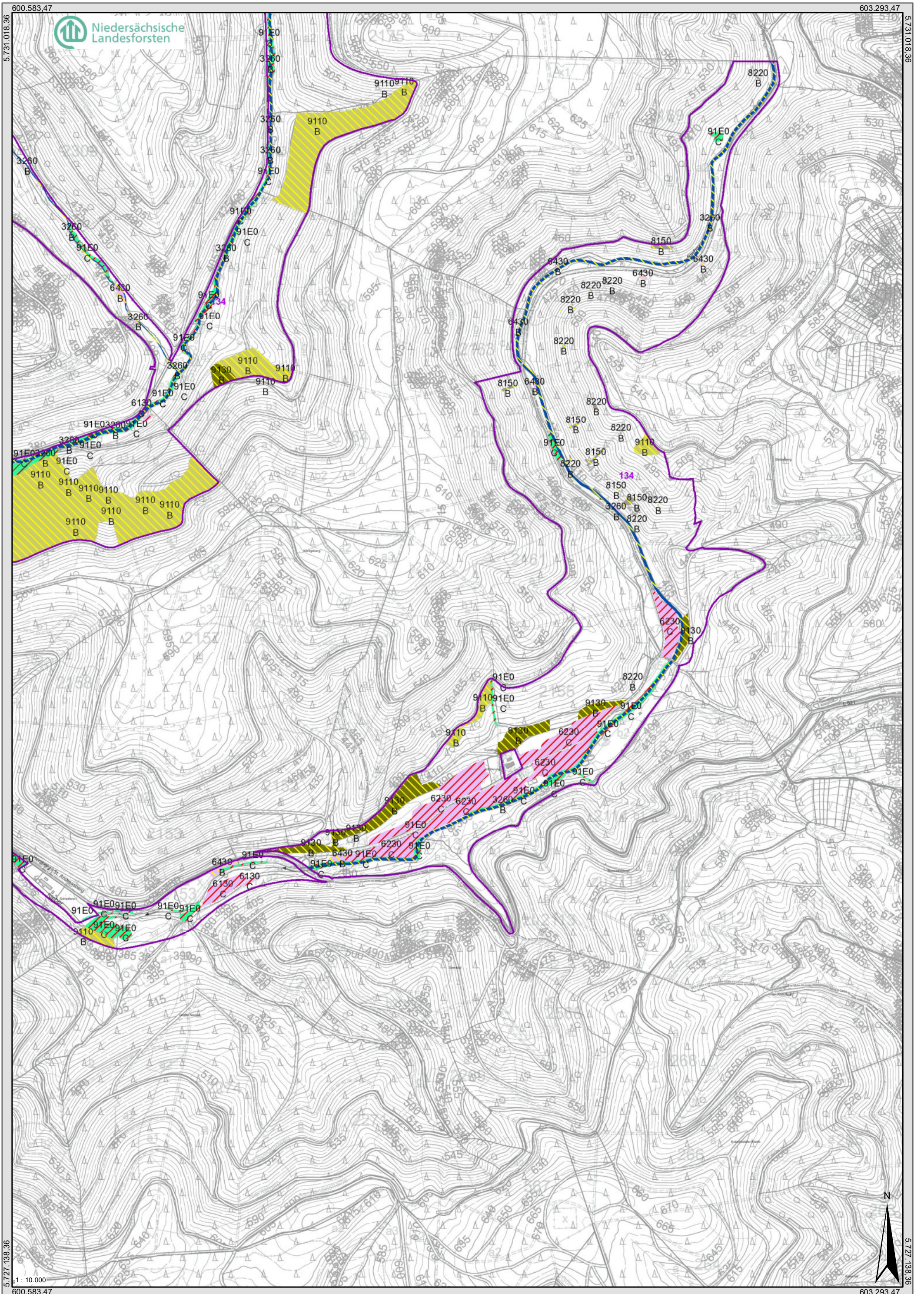
5.723.384.24

592.026.30

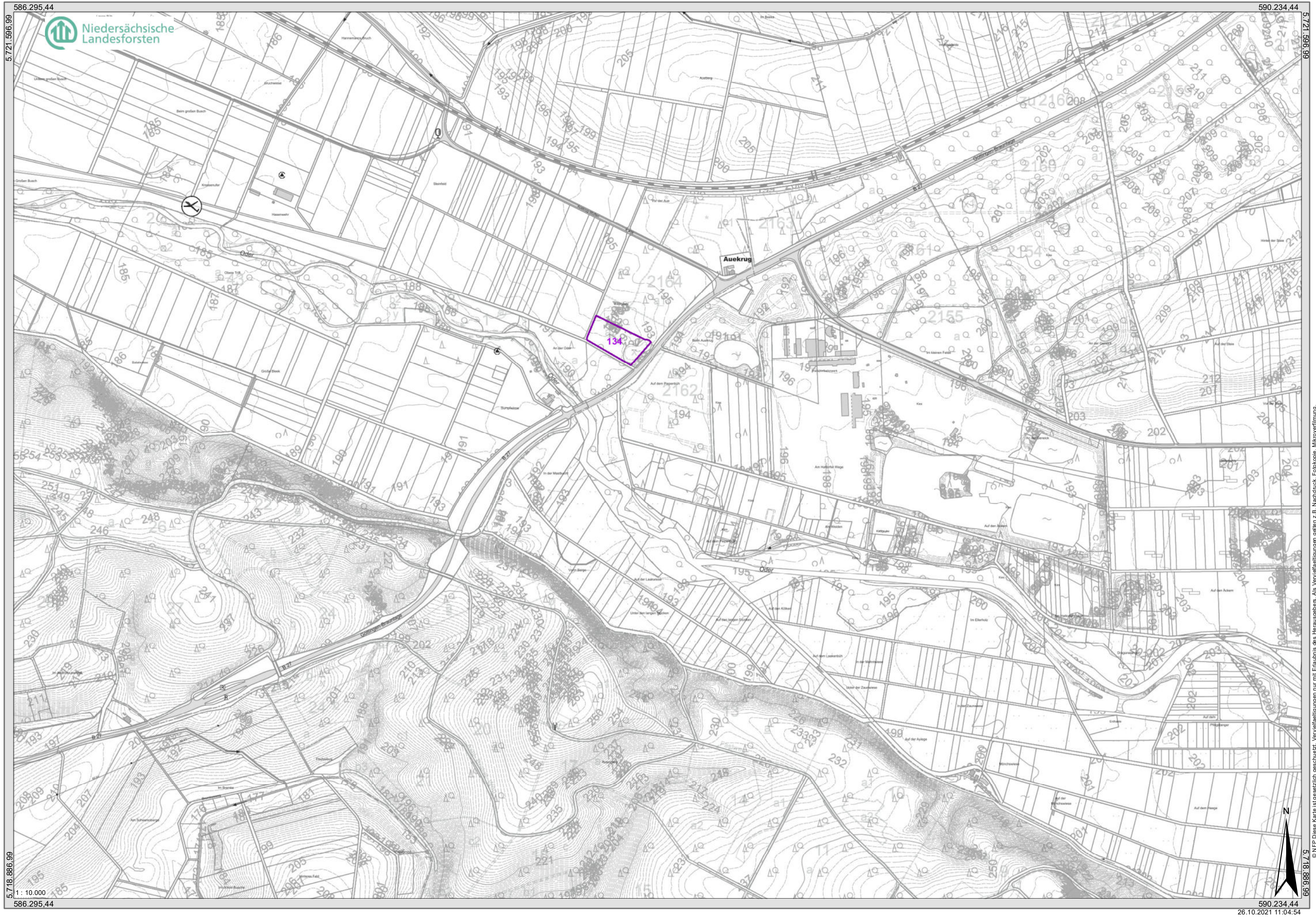
595.965.30

26.10.2021 08:05:49

© NLEP Diese Karte ist gesetzlich geschützt. Vervielfältigungen nur mit Erlaubnis des Herausgebers. Als Vervielfältigungen gelten z.B. Nachdruck, Fotokopie, Mikroverfilmung.
Quelle: Auszug aus den Geobasisdaten der Niedersächsischen Vermessungs- und Katasterverwaltung © 2021 NLEP, Niedersächsische Landesforsten, Landesbetrieb für Wasserwirtschaft, Küsten- und Naturschutz © www.nlwkn.de



Lebensraumtypenkarte inkl. Gesamt-Erhaltungsgrad West



5.721.596.99

5.721.596.99

5.718.886.99

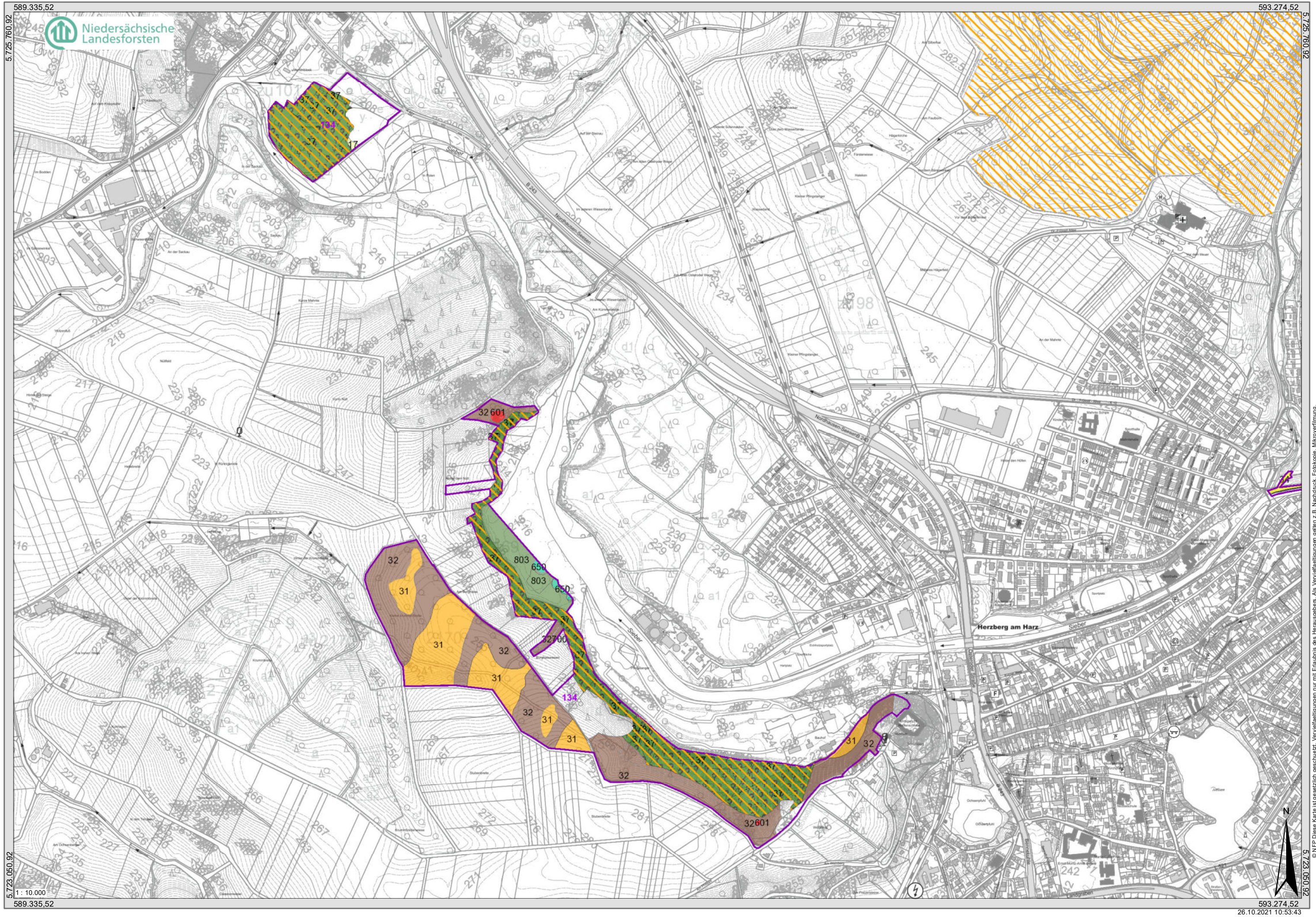
5.718.886.99

1 : 10.000

26.10.2021 11:04:54

© NFP Diese Karte ist gesetzlich geschützt. Vervielfältigungen nur mit Erlaubnis des Herausgebers. Als Vervielfältigungen gelten z.B. Nachdruck, Fotokopie, Mikroverfilmung.
Digitale sowie analoge Reproduktionen sind ohne schriftliche Genehmigung des Herausgebers.
Quelle: Auszug aus den Geobasisdaten der Niedersächsischen Vermessungs- und Katasterverwaltung © 2021 LBN, Niedersächsische Landesverwaltung © www.nlwn.de

Maßnahmenkarte inkl. NWE-Kulisse Mitte-West



589.335,52

593.274,52

5.725.760,92

5.725.760,92



5.723.050,92

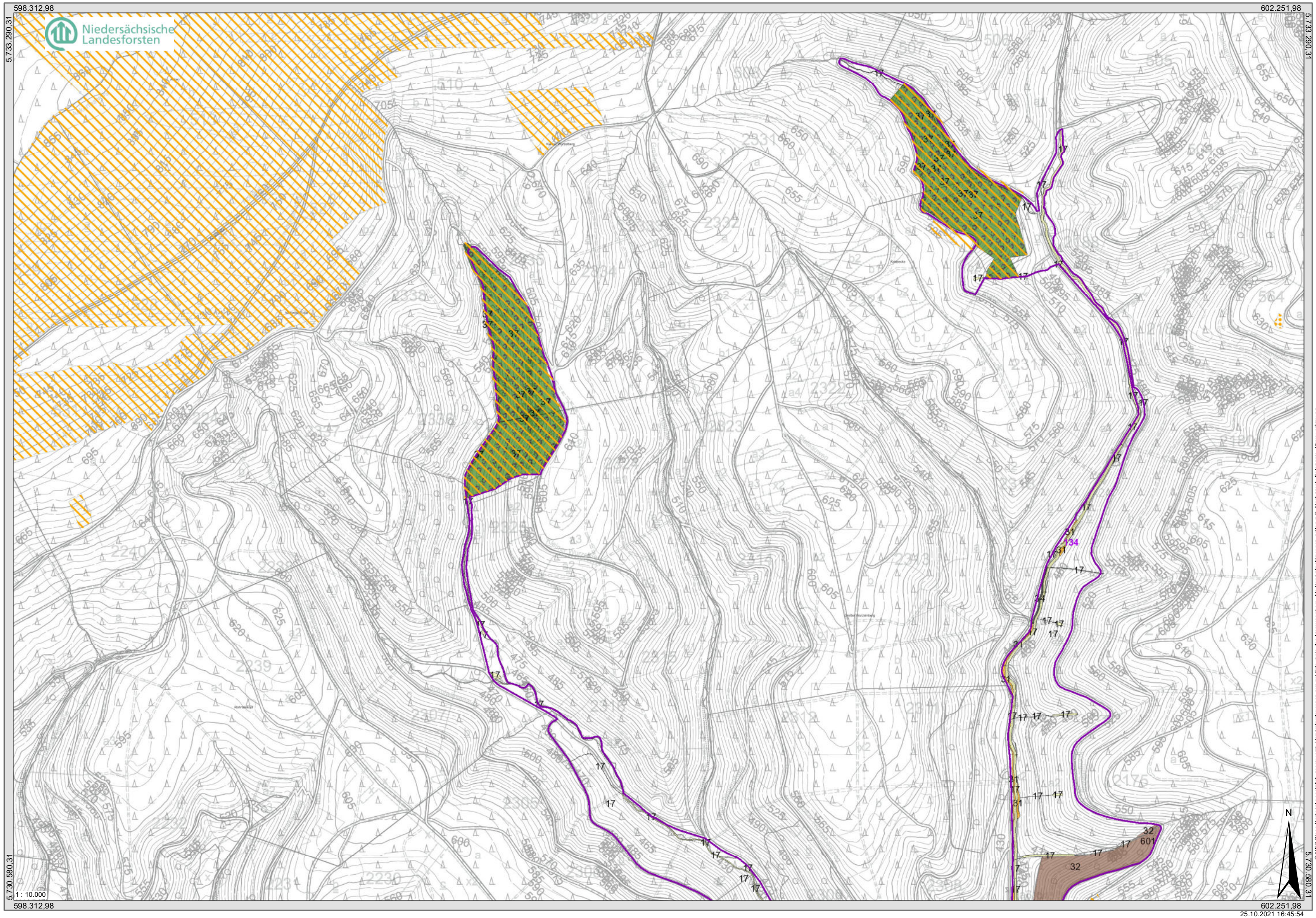
5.723.050,92

1 : 10.000
589.335,52

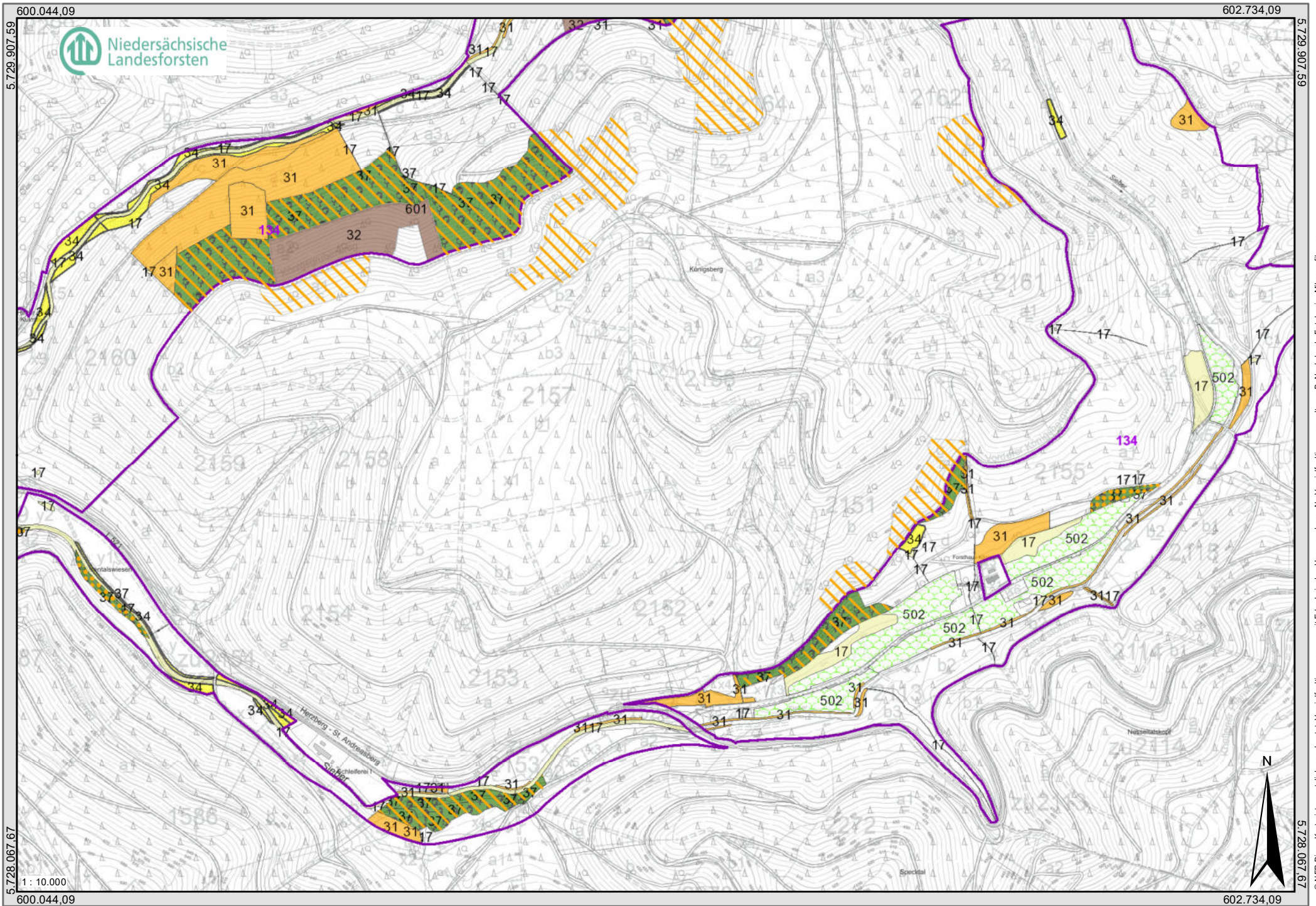
593.274,52
26.10.2021 10:53:43

© NFP Diese Karte ist gesetzlich geschützt. Vervielfältigungen nur mit Erlaubnis des Herausgebers. Als Vervielfältigungen gelten z.B. Nachdruck, Fotokopie, Mikroverfilmung, Digitalisierung sowie Speicherung auf Datenträgern.
Quelle: Auszug aus den Geobasisdaten der Niedersächsischen Vermessungs- und Katasterverwaltung © 2021 LBN, Niedersächsische Landesforsten, Küsten- und Naturschutz © www.nlwn.de

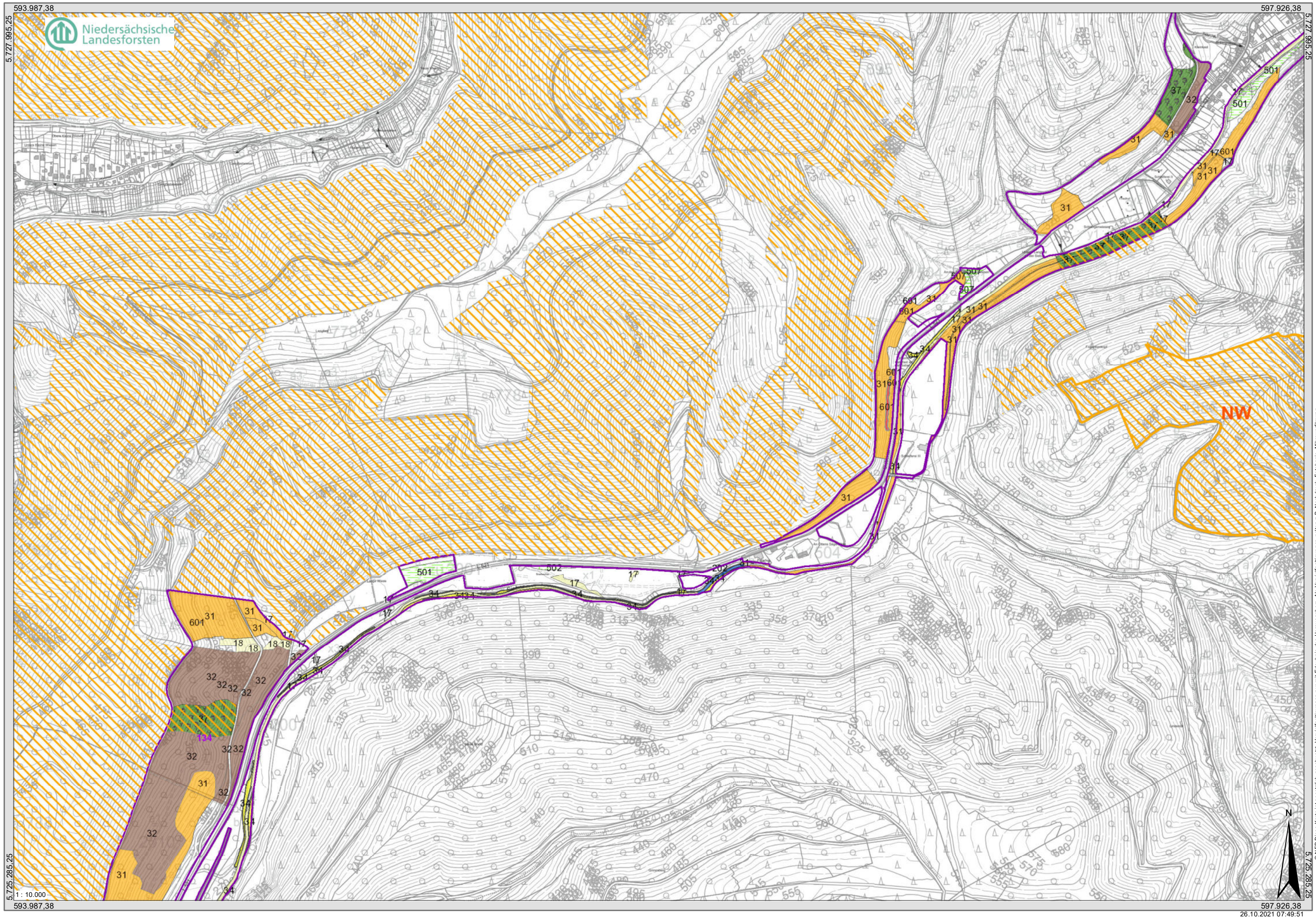
Maßnahmenkarte inkl. NWE-Kulisse, Nord 1



Maßnahmenkarte inkl. NWE-Kulisse; Nord 2

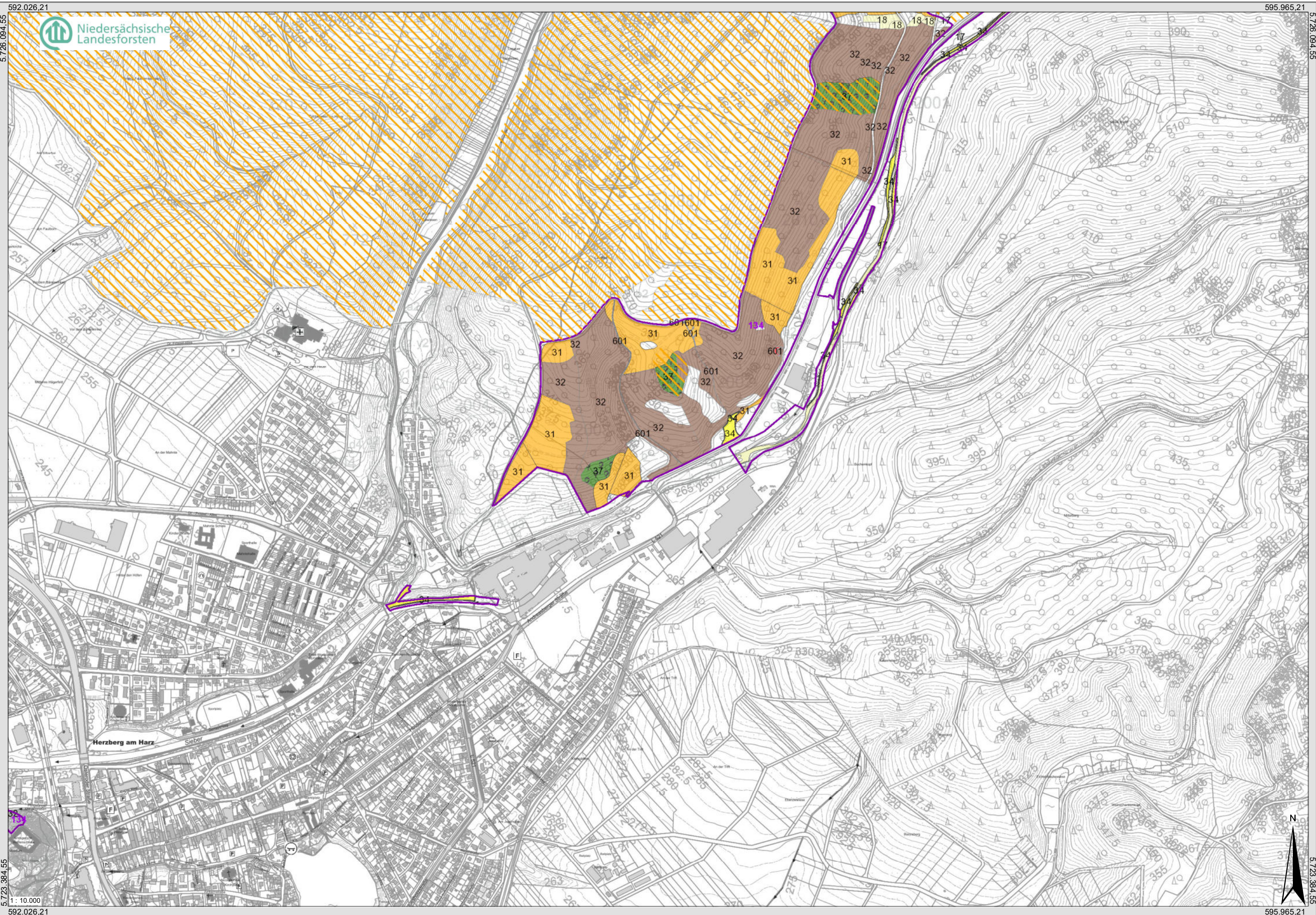


Maßnahmenkarte inkl. NWE-Kulisse Nord 3



© NFP Diese Karte ist gesetzlich geschützt. Vervielfältigungen nur mit Erlaubnis des Herausgebers. Als Vervielfältigungen gelten z.B. Nachdruck, Fotokopie, Mikroverfilmung, Digitalisierung sowie Speicherung auf Datenträgern.
Quelle: Auszug aus den Geobasisdaten der Niedersächsischen Vermessungs- und Katasterverwaltung © 2021 LBN, Niedersächsische Landesforsten

Maßnahmenkarte inkl. NWE-Kulisse Nord 4



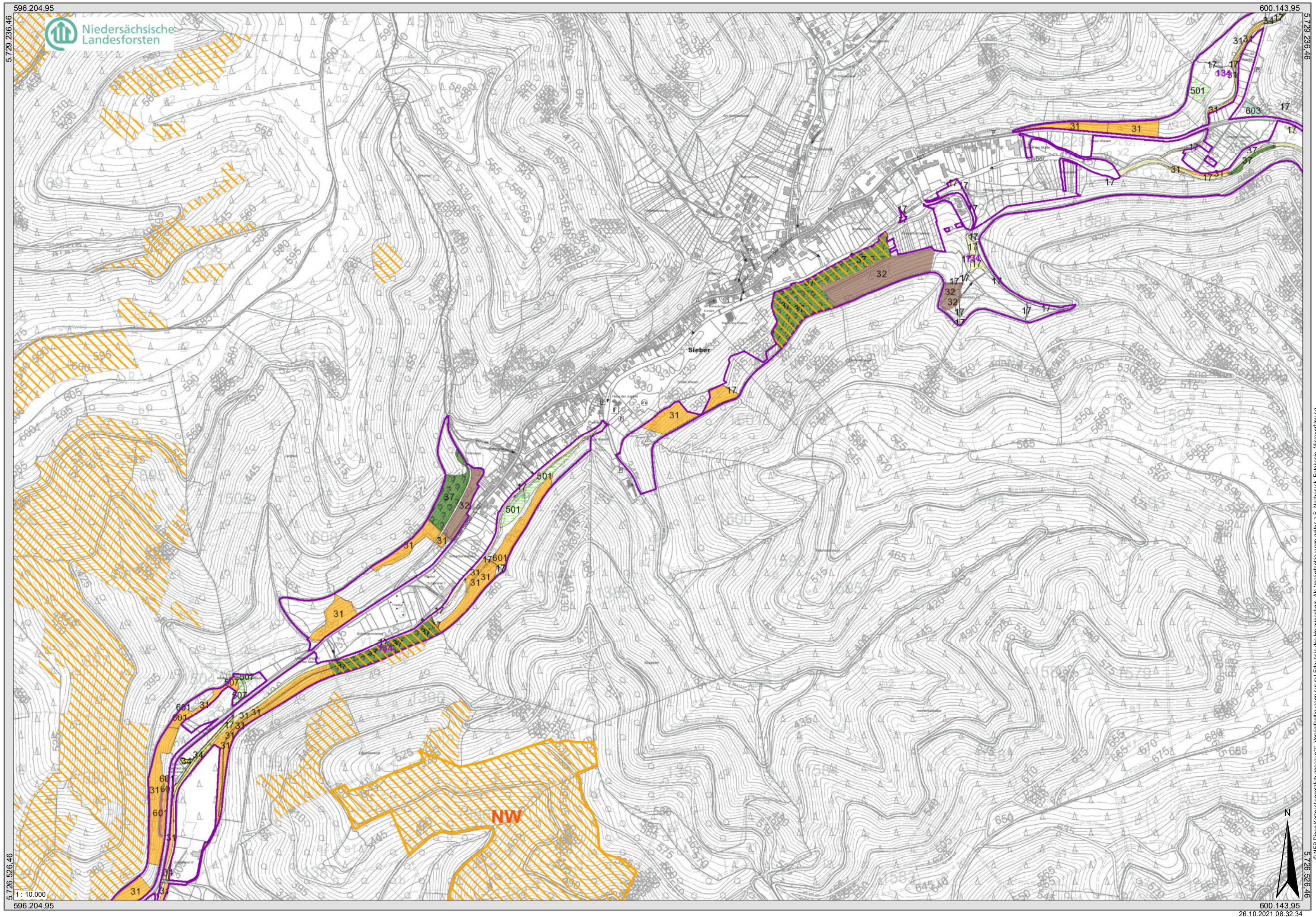
592.026,21
5.726.094,55
5.723.384,55
1 : 10.000
592.026,21

595.965,21
5.726.094,55
5.723.384,55
935
940
945
950
955
960
965
970
975
980
985
990
995
1000
1005
1010
1015
1020
1025
1030
1035
1040
1045
1050
1055
1060
1065
1070
1075
1080
1085
1090
1095
1100
1105
1110
1115
1120
1125
1130
1135
1140
1145
1150
1155
1160
1165
1170
1175
1180
1185
1190
1195
1200
1205
1210
1215
1220
1225
1230
1235
1240
1245
1250
1255
1260
1265
1270
1275
1280
1285
1290
1295
1300
1305
1310
1315
1320
1325
1330
1335
1340
1345
1350
1355
1360
1365
1370
1375
1380
1385
1390
1395
1400
1405
1410
1415
1420
1425
1430
1435
1440
1445
1450
1455
1460
1465
1470
1475
1480
1485
1490
1495
1500
1505
1510
1515
1520
1525
1530
1535
1540
1545
1550
1555
1560
1565
1570
1575
1580
1585
1590
1595
1600
1605
1610
1615
1620
1625
1630
1635
1640
1645
1650
1655
1660
1665
1670
1675
1680
1685
1690
1695
1700
1705
1710
1715
1720
1725
1730
1735
1740
1745
1750
1755
1760
1765
1770
1775
1780
1785
1790
1795
1800
1805
1810
1815
1820
1825
1830
1835
1840
1845
1850
1855
1860
1865
1870
1875
1880
1885
1890
1895
1900
1905
1910
1915
1920
1925
1930
1935
1940
1945
1950
1955
1960
1965
1970
1975
1980
1985
1990
1995
2000
2005
2010
2015
2020
2025
2030
2035
2040
2045
2050
2055
2060
2065
2070
2075
2080
2085
2090
2095
2100
2105
2110
2115
2120
2125
2130
2135
2140
2145
2150
2155
2160
2165
2170
2175
2180
2185
2190
2195
2200
2205
2210
2215
2220
2225
2230
2235
2240
2245
2250
2255
2260
2265
2270
2275
2280
2285
2290
2295
2300
2305
2310
2315
2320
2325
2330
2335
2340
2345
2350
2355
2360
2365
2370
2375
2380
2385
2390
2395
2400
2405
2410
2415
2420
2425
2430
2435
2440
2445
2450
2455
2460
2465
2470
2475
2480
2485
2490
2495
2500
2505
2510
2515
2520
2525
2530
2535
2540
2545
2550
2555
2560
2565
2570
2575
2580
2585
2590
2595
2600
2605
2610
2615
2620
2625
2630
2635
2640
2645
2650
2655
2660
2665
2670
2675
2680
2685
2690
2695
2700
2705
2710
2715
2720
2725
2730
2735
2740
2745
2750
2755
2760
2765
2770
2775
2780
2785
2790
2795
2800
2805
2810
2815
2820
2825
2830
2835
2840
2845
2850
2855
2860
2865
2870
2875
2880
2885
2890
2895
2900
2905
2910
2915
2920
2925
2930
2935
2940
2945
2950
2955
2960
2965
2970
2975
2980
2985
2990
2995
3000
3005
3010
3015
3020
3025
3030
3035
3040
3045
3050
3055
3060
3065
3070
3075
3080
3085
3090
3095
3100
3105
3110
3115
3120
3125
3130
3135
3140
3145
3150
3155
3160
3165
3170
3175
3180
3185
3190
3195
3200
3205
3210
3215
3220
3225
3230
3235
3240
3245
3250
3255
3260
3265
3270
3275
3280
3285
3290
3295
3300
3305
3310
3315
3320
3325
3330
3335
3340
3345
3350
3355
3360
3365
3370
3375
3380
3385
3390
3395
3400
3405
3410
3415
3420
3425
3430
3435
3440
3445
3450
3455
3460
3465
3470
3475
3480
3485
3490
3495
3500
3505
3510
3515
3520
3525
3530
3535
3540
3545
3550
3555
3560
3565
3570
3575
3580
3585
3590
3595
3600
3605
3610
3615
3620
3625
3630
3635
3640
3645
3650
3655
3660
3665
3670
3675
3680
3685
3690
3695
3700
3705
3710
3715
3720
3725
3730
3735
3740
3745
3750
3755
3760
3765
3770
3775
3780
3785
3790
3795
3800
3805
3810
3815
3820
3825
3830
3835
3840
3845
3850
3855
3860
3865
3870
3875
3880
3885
3890
3895
3900
3905
3910
3915
3920
3925
3930
3935
3940
3945
3950
3955
3960
3965
3970
3975
3980
3985
3990
3995
4000
4005
4010
4015
4020
4025
4030
4035
4040
4045
4050
4055
4060
4065
4070
4075
4080
4085
4090
4095
4100
4105
4110
4115
4120
4125
4130
4135
4140
4145
4150
4155
4160
4165
4170
4175
4180
4185
4190
4195
4200
4205
4210
4215
4220
4225
4230
4235
4240
4245
4250
4255
4260
4265
4270
4275
4280
4285
4290
4295
4300
4305
4310
4315
4320
4325
4330
4335
4340
4345
4350
4355
4360
4365
4370
4375
4380
4385
4390
4395
4400
4405
4410
4415
4420
4425
4430
4435
4440
4445
4450
4455
4460
4465
4470
4475
4480
4485
4490
4495
4500
4505
4510
4515
4520
4525
4530
4535
4540
4545
4550
4555
4560
4565
4570
4575
4580
4585
4590
4595
4600
4605
4610
4615
4620
4625
4630
4635
4640
4645
4650
4655
4660
4665
4670
4675
4680
4685
4690
4695
4700
4705
4710
4715
4720
4725
4730
4735
4740
4745
4750
4755
4760
4765
4770
4775
4780
4785
4790
4795
4800
4805
4810
4815
4820
4825
4830
4835
4840
4845
4850
4855
4860
4865
4870
4875
4880
4885
4890
4895
4900
4905
4910
4915
4920
4925
4930
4935
4940
4945
4950
4955
4960
4965
4970
4975
4980
4985
4990
4995
5000
5005
5010
5015
5020
5025
5030
5035
5040
5045
5050
5055
5060
5065
5070
5075
5080
5085
5090
5095
5100
5105
5110
5115
5120
5125
5130
5135
5140
5145
5150
5155
5160
5165
5170
5175
5180
5185
5190
5195
5200
5205
5210
5215
5220
5225
5230
5235
5240
5245
5250
5255
5260
5265
5270
5275
5280
5285
5290
5295
5300
5305
5310
5315
5320
5325
5330
5335
5340
5345
5350
5355
5360
5365
5370
5375
5380
5385
5390
5395
5400
5405
5410
5415
5420
5425
5430
5435
5440
5445
5450
5455
5460
5465
5470
5475
5480
5485
5490
5495
5500
5505
5510
5515
5520
5525
5530
5535
5540
5545
5550
5555
5560
5565
5570
5575
5580
5585
5590
5595
5600
5605
5610
5615
5620
5625
5630
5635
5640
5645
5650
5655
5660
5665
5670
5675
5680
5685
5690
5695
5700
5705
5710
5715
5720
5725
5730
5735
5740
5745
5750
5755
5760
5765
5770
5775
5780
5785
5790
5795
5800
5805
5810
5815
5820
5825
5830
5835
5840
5845
5850
5855
5860
5865
5870
5875
5880
5885
5890
5895
5900
5905
5910
5915
5920
5925
5930
5935
5940
5945
5950
5955
5960
5965
5970
5975
5980
5985
5990
5995
6000
6005
6010
6015
6020
6025
6030
6035
6040
6045
6050
6055
6060
6065
6070
6075
6080
6085
6090
6095
6100
6105
6110
6115
6120
6125
6130
6135
6140
6145
6150
6155
6160
6165
6170
6175
6180
6185
6190
6195
6200
6205
6210
6215
6220
6225
6230
6235
6240
6245
6250
6255
6260
6265
6270
6275
6280
6285
6290
6295
6300
6305
6310
6315
6320
6325
6330
6335
6340
6345
6350
6355
6360
6365
6370
6375
6380
6385
6390
6395
6400
6405
6410
6415
6420
6425
6430
6435
6440
6445
6450
6455
6460
6465
6470
6475
6480
6485
6490
6495
6500
6505
6510
6515
6520
6525
6530
6535
6540
6545
6550
6555
6560
6565
6570
6575
6580
6585
6590
6595
6600
6605
6610
6615
6620
6625
6630
6635
6640
6645
6650
6655
6660
6665
6670
6675
6680
6685
6690
6695
6700
6705
6710
6715
6720
6725
6730
6735
6740
6745
6750
6755
6760
6765
6770
6775
6780
6785
6790
6795
6800
6805
6810
6815
6820
6825
6830
6835
6840
6845
6850
6855
6860
6865
6870
6875
6880
6885
6890
6895
6900
6905
6910
6915
6920
6925
6930
6935
6940
6945
6950
6955
6960
6965
6970
6975
6980
6985
6990
6995
7000
7005
7010
7015
7020
7025
7030
7035
7040
7045
7050
7055
7060
7065
7070
7075
7080
7085
7090
7095
7100
7105
7110
7115
7120
7125
7130
7135
7140
7145
7150
7155
7160
7165
7170
7175
7180
7185
7190
7195
7200
7205
7210
7215
7220
7225
7230
7235
7240
7245
7250
7255
7260
7265
7270
7275
7280
7285
7290
7295
7300
7305
7310
7315
7320
7325
7330
7335
7340
7345
7350
7355
7360
7365
7370
7375
7380
7385
7390
7395
7400
7405
7410
7415
7420
7425
7430
7435
7440
7445
7450
7455
7460
7465
7470
7475
7480
7485
7490
7495
7500
7505
7510
7515
7520
7525
7530
7535
7540
7545
7550
7555
7560
7565
7570
7575
7580
7585
7590
7595
7600
7605
7610
7615
7620
7625
7630
7635
7640
7645
7650
7655
7660
7665
7670
7675
7680
7685
7690
7695
7700
7705
7710
7715
7720
7725
7730
7735
7740
7745
7750
7755
7760
7765
7770
7775
7780
7785
7790
7795
7800
7805
7810
7815
7820
7825
7830
7835
7840
7845
7850
7855
7860
7865
7870
7875
7880
7885
7890
7895
7900
7905
7910
7915
7920
7925
7930
7935
7940
7945
7950
7955
7960
7965
7970
7975
7980
7985
7990
7995
8000
8005
8010
8015
8020
8025
8030
8035
8040
8045
8050
8055
8060
8065
8070
8075
8080
8085
8090
8095
8100
8105
8110
8115
8120
8125
8130
8135
8140
8145
8150
8155
8160
8165
8170
8175
8180
8185
8190
8195
8200
8205
8210
8215
8220
8225
8230
8235
8240
8245
8250
8255
8260
8265
8270
8275
8280
8285
8290
8295
8300
8305
8310
8315
8320
8325
8330
8335
8340
8345
8350
8355
8360
8365
8370
8375
8380
8385
8390
8395
8400
8405
8410
8415
8420
8425
8430
8435
8440
8445
8450
8455
8460
8465
8470
8475
8480
8485
8490
8495
8500
8505
8510
8515
8520
8525
8530
8535
8540
8545
8550
8555
8560
8565
8570
8575
8580
8585
8590
8595
8600
8605
8610
8615
8620
8625
8630
8635
8640
8645
8650
8655
8660
8665
8670
8675
8680
8685
8690
8695
8700
8705
8710
8715
8720
8725
8730
8735
8740
8745
8750
8755
8760
8765
8770
8775
8780
8785
8790
8795
8800
8805
8810
8815
8820
8825
8830
8835
8840
8845
8850
8855
8860
8865
8870
8875
8880
8885
8890
8895
8900
8905
8910
8915
8920
8925
8930
8935
8940
8945
8950
8955
8960
8965
8970
8975
8980
8985
8990
8995
9000
9005
9010
9015
9020
9025
9030
9035
9040
9045
9050
9055
9060
9065
9070
9075
9080
9085
9090
9095
9100
9105
9110
9115
9120
9125
9130
9135
9140
9145
9150
9155
9160
9165
9170
9175
9180
9185
9190
9195
9200
9205
9210
9215
9220
9225
9230
9235
9240
9245
9250
9255
9260
9265
9270
9275
9280
9285
9290
9295
9300
9305
9310
9315
9320
9325
9330
9335
9340
9345
9350
9355
9360
9365
9370
9375
9380
9385
9390
9395
9400
9405
9410
9415
9420
9425
9430
9435
9440
9445
9450
9455
9460
9465
9470
9475
9480
9485
9490
9495
9500
9505
9510
9515
9520
9525
9530
9535
9540
9545
9550
9555
9560
9565
9570
9575
9580
9585
9590
9595
9600
9605
9610
9615
9620
9625
9630
9635
9640
9645
9650
9655
9660
9665
9670
9675
9680
9685
9690
9695
9700
9705
9710
9715
9720
9725
9730
9735
9740
9745
9750
9755
9760
9765
9770
9775
9780
9785
9790
9795
9800
9805
9810
9815
9820
9825
9830
9835
9840
9845
9850
9855
9860
9865
9870
9875
9880
9885
9890
9895
9900
9905
9910
9915
9920
9925
9930
9935
9940
9945
9950
9955
9960
9965
9970
9975
9980
9985
9990
9995
10000

© NFP Diese Karte ist gesetzlich geschützt. Vervielfältigungen nur mit Erlaubnis des Herausgebers. Als Vervielfältigungen gelten z.B. Nachdruck, Fotokopie, Mikroverfilmung.
Digitale Software sowie Sichten auf Datenbanken sind ausdrücklich untersagt.
Quelle: Auszug aus den Geobasisdaten der Niedersächsischen Vermessungs- und Katasterverwaltung © 2021 LBN, Niedersächsische Landesforsten, Küsten- und Naturschutz © www.nlwn.de

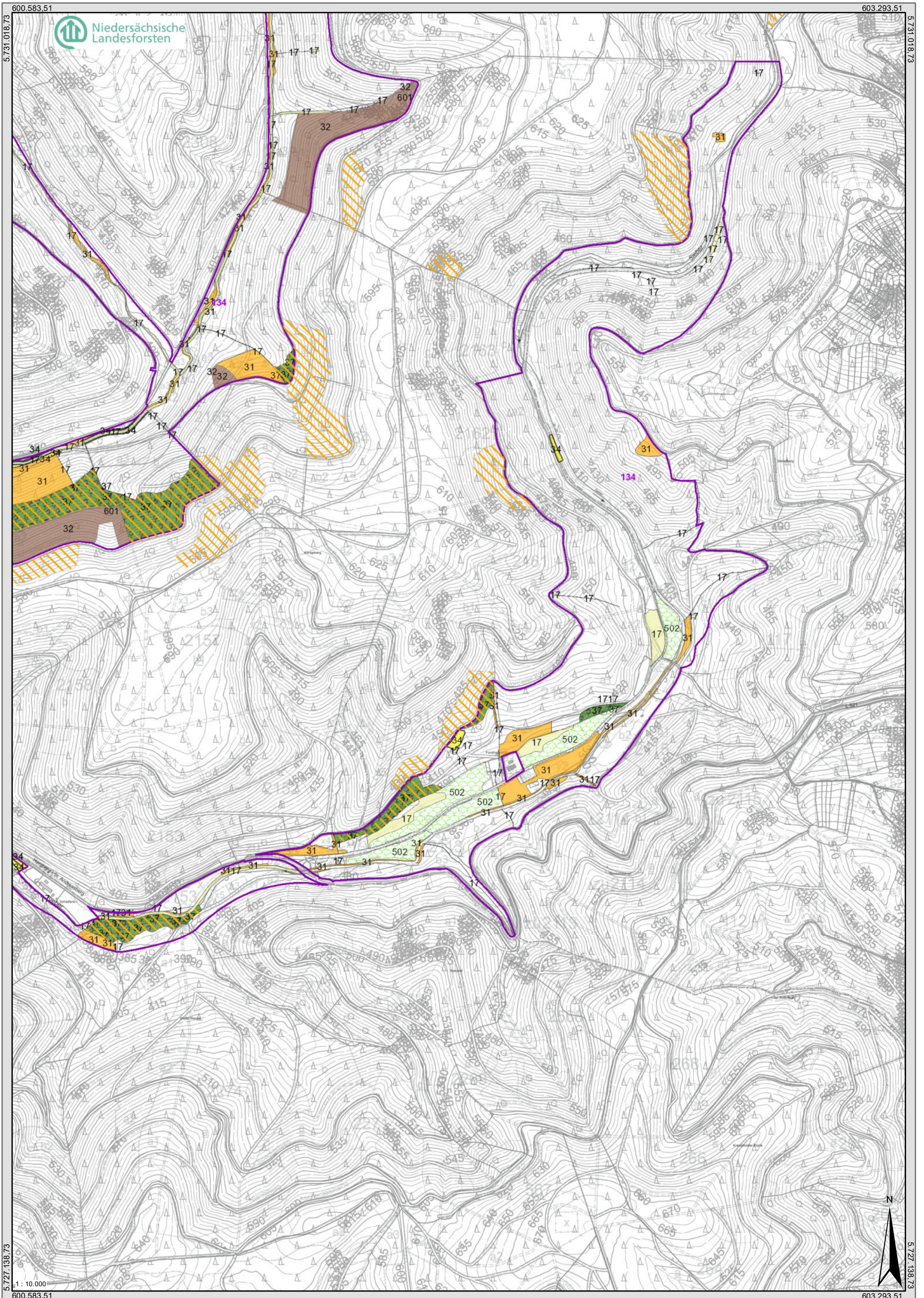
595.965,21
26.10.2021 08:07:33

Maßnahmenkarte inkl. NWE-Kulisse Nord 5



© NFP Diese Karte ist gesetzlich geschützt. Vervielfältigungen nur mit Erlaubnis des Herausgebers. Als Vervielfältigungen gelten z.B. Nachdruck, Fotokopie, Mikroverfilmung, Digitalisierung sowie Speicherung auf Datenträgern. Quelle: Auszug aus den Geobasisdaten der Niedersächsischen Vermessungs- und Katasterverwaltung © 2021 LBN, Niedersächsische Landesforsten © www.nlwn.de

Maßnahmenkarte inkl. NWE-Kulisse NO 1



Schutzgebiete, Landeswald und Kartierkulisse

Schutzgebiete



FFH-Gebiet



Vogelschutzgebiet



Naturschutzgebiet



Landschaftsschutzgebiet

Landeswald und Kartierkulisse



Landeswald



NLF-Kartierkulisse

Biotoptypen

(gem. Kartierschlüssel für Biotoptypen in Niedersachsen, Stand Februar 2020)

WÄLDER



Wald trockenwarmer Kalkstandorte

WTB	Buchenwald trockenwarmer Kalkstandorte
WTE	Eichenmischwald trockenwarmer Kalkstandorte
WTS	Ahorn-Lindenwald trockenwarmer Kalkschutthänge
WTZ	Sonstiger Laubwald trockenwarmer Kalkstandorte



Wald trockenwarmer, kalkarmer Standorte

WDB	Laubwald trockenwarmer Silikathänge
WDT	Eichenmischwald trockenwarmer Sandstandorte



Mesophiler Buchenwald

WMK	Mesophiler Kalkbuchenwald
WMB	Mesophiler Buchenwald kalkärmerer Standorte des Berg- und Hügellands
WMT	Mesophiler Buchenwald kalkärmerer Standorte des Tieflands




Schlucht- und Hangschutt-Laubmischwald

WSK	Felsiger Schlucht- und Hangschuttwald auf Kalk
WSS	Felsiger Schlucht- und Hangschuttwald auf Silikat
WSZ	Sonstiger Hangschuttwald



Bodensaurer Buchenwald

WLA	Bodensaurer Buchenwald armer Sandböden
WLM	Bodensaurer Buchenwald lehmiger Böden des Tieflands
WLB	Bodensaurer Buchenwald des Berg- und Hügellands
WLF	Obermontaner bodensaurer Fichten-Buchenwald



Bodensaurer Eichenmischwald

WQT	Eichenmischwald armer, trockener Sandböden
WQN	Bodensaurer Eichenmischwald nasser Standorte
WQF	Eichenmischwald feuchter Sandböden
WQL	Bodensaurer Eichenmischwald lehmiger, frischer Sandböden des Tieflands
WQB	Bodensaurer Eichenmischwald feuchter Böden des Berg- und Hügellands
WQE	Sonstiger bodensaurer Eichenmischwald



Eichen- und Hainbuchenmischwald nährstoffreicher Standorte

WCN	Eichen- u. Hainbuchenmischwald nasser, basenreicher Standorte
WCR	Eichen- und Hainbuchenmischwald feuchter, basenreicher Standorte
WCA	Eichen- u. Hainbuchenmischwald feuchter, mäßig basenreicher Standorte
WCK	Eichen- u. Hainbuchenmischwald mittlerer Kalkstandorte
WCE	Eichen- u. Hainbuchenmischwald mittlerer, mäßig basenreicher Standort



Hartholzauwald

WHA	Hartholzauwald im Überflutungsbereich
WHB	Auwaldartiger Hartholzauwald in nicht mehr überfluteten Bereichen
WHT	Tide-Hartholzauwald



Weiden-Auwald (Weichholzaue)

WWA	Weiden-Auwald der Flussufer
WWS	Sumpfiger Weiden-Auwald
WWT	Tide-Weiden-Auwald
WWB	(Erlen-)Weiden-Bachuferwald



Erlen- und Eschenwald der Auen und Quellbereiche

WET	(Traubenkirschen-)Erlen- und Eschen-Auwald der Talniederungen
WEB	Erlen- und Eschen-Auwald schmaler Bachtäler
WEQ	Erlen- und Eschen-Quellwald
WEG	Erlen- und Eschen-Galeriewald



Erlen-Bruchwald

WAR	Erlen-Bruchwald nährstoffreicher Standorte
WARQ	Erlen-Quellbruchwald nährstoffreicher Standorte
WARS	Sonstiger Erlen-Bruchwald nährstoffreicher Standorte
WARÜ	Überstauter Erlen-Bruchwald nährstoffreicher Standorte
WAT	Erlen- u. Birken-Erlen-Bruchwald nährstoffärmerer Standorte des Tieflands
WAB	Erlen- u. Birken-Erlen-Bruchwald nährstoffärmerer Standorte des Berglands



Birken- und Kiefern-Bruchwald

WBA	Birken- und Kiefern-Bruchwald nährstoffärmerer Standorte des Tieflands
WBK	Subkontinentaler Kiefern-Birken-Bruchwald
WBM	Birken-Bruchwald mäßig nährstoffversorgter Standorte des Tieflands
WBB	(Fichten-)Birken-Bruchwald des höheren Berglands
WBR	Birken-Bruchwald nährstoffreicher Standorte



Sonstiger Sumpfwald

WNE	Erlen- und Eschen-Sumpfwald
WNW	Weiden-Sumpfwald
WNB	Birken- und Kiefern-Sumpfwald
WNS	Sonstiger Sumpfwald



Erlenwald entwässerter Standorte (WU)



Birken- und Kiefernwald entwässerter Moore

WVZ	Zwergstrauch-Birken- und -Kiefern-Moorwald
WVP	Pfeifengras-Birken- und -Kiefern-Moorwald
WVS	Sonstiger Birken- und Kiefern-Moorwald



Edellaubmischwald basenreicher Standorte

WGF	Edellaubmischwald feuchter, basenreicher Standorte
WGM	Edellaubmischwald frischer, basenreicher Standorte



Hochmontaner Fichtenwald bodensaurer Mineralböden

WFM	Hochmontaner Fichtenwald mittlerer Standorte
WFL	Obermontaner Buchen-Fichtenwald
WFB	(Birken-)Fichtenwald der Blockhalden
WFS	Hochmontaner Fichten-Sumpfwald



Hochmontaner Fichten-Moorwald

WOH	Hochmontaner Fichtenwald nährstoffärmerer Moore
WON	Hochmontaner Fichten-Bruchwald nährstoffreicherer Moore
WOE	Hochmontaner Fichtenwald entwässerter Moore



Kiefernwald armer Sandböden

WKC	Flechten-Kiefernwald armer, trockener Sandböden
WKZ	Zwergstrauch-Kiefernwald armer, trockener Sandböden
WKS	Sonstiger Kiefernwald armer, trockener Sandböden
WKF	Kiefernwald armer, feuchter Sandböden



Sonstiger Pionier- und Sukzessionswald

WPB	Birken- und Zitterpappel-Pionierwald
WPE	Ahorn- und Eschen-Pionierwald
WPN	Sonstiger Kiefern-Pionierwald
WPW	Weiden-Pionierwald
WPF	Sekundärer Fichten-Sukzessionswald
WPK	Birken-Kiefern-Felswald
WPS	Sonstiger Pionier- und Sukzessionswald



Sonstiger Laubforst

WXH	Laubforst aus einheimischen Arten
WXP	Hybridpappelforst
WXE	Roteichenforst
WXR	Robinienforst
WXS	Sonstiger Laubforst aus eingeführten Arten



Sonstiger Nadelforst

WZF	Fichtenforst
WZK	Kiefernforst
WZL	Lärchenforst
WZD	Douglasienforst
WZN	Schwarzkiefernforst
WZS	Sonstiger Nadelforst aus eingeführten Arten



Laubwald-Jungbestand (WJL)



Nadelwald-Jungbestand (WJN)



Strukturreicher Waldrand

WRT	Waldrand trockenwarmer basenreicher Standorte
WRA	Waldrand magerer, basenarmer Standorte
WRM	Waldrand mittlerer Standorte
WRF	Waldrand feuchter Standorte
WRW	Waldrand mit Wallhecke



Waldlichtungsflur

UWR	Waldlichtungsflur basenreicher Standorte
UWA	Waldlichtungsflur basenarmer Standorte
UWF	Waldlichtungsflur feuchter bis nasser Standorte



Holzlagerfläche im Wald

ULT	Trockene Holzlagerfläche
ULN	Nasse Holzlagerfläche



GEBÜSCHE UND GEHÖLZBESTÄNDE

BTK	Laubgebüsch trockenwarmer Kalkstandorte
BTS	Laubgebüsch trockenwarmer Sand-/Silikatstandorte
BTW	Wacholdergebüsch trockenwarmer Kalkstandorte
BMS	Mesophiles Weißdorn- oder Schlehengebüsch
BMR	Mesophiles Rosengebüsch
BMH	Mesophiles Haselgebüsch
BWA	Wacholdergebüsch nährstoffarmer Sandböden
BWR	Wacholdergebüsch mäßig nährstoffreicher Sand- und Lehmböden
BSF	Bodensaures Weiden-/Faulbaumgebüsch
BSG	Ginstergebüsch
BAA	Wechselfeuchtes Weiden-Auengebüsch
BAS	Sumpfiges Weiden-Auengebüsch
BAT	Tide-Weiden-Auengebüsch
BAZ	Sonstiges Weiden-Ufergebüsch Moor- und Sumpfbüsch
BNR	
BNA	Weiden-Sumpfbüsch nährstoffärmerer Standorte
BNG	Gagelgebüsch der Sümpfe und Moore Sonstiges Feuchtbüsch
BFR	
BFA	Feuchtbüsch nährstoffärmerer Standorte Ruderalgebüsch/Sonstiges Gebüsch
BRU	
BRR	Rubus-/Lianen-Gestrüpp
BRS	Sonstiges naturnahes Sukzessionsgebüsch
BRK	Gebüsch aus Später Traubenkirsche
BRX	Sonstiges standortfremdes Gebüsch
HWS	Strauch-Wallhecke
HWM	Strauch-Baum-Wallhecke
HWB	Baum-Wallhecke
HWX	Wallhecke mit standortfremden Gehölzen
HWO	Gehölzfreier Wallheckenwall
HWN	Neuangelegte Wallhecke
HFS	Strauchhecke
HFM	Strauch-Baumhecke
HFB	Baumhecke
HFX	Feldhecke mit standortfremden Gehölzen
HFN	Neuangelegte Feldhecke
HN	Naturnahes Feldgehölz
HX	Standortfremdes Feldgehölz
HBE	Sonstiger Einzelbaum/Baumgruppe
HBK	Kopfbaumbestand
HBKH	Schneitelhainbuchen-Bestand
HBKS	Sonstiger Kopfbaumbestand
HBKW	Kopfweiden-Bestand
HBA	Allee/Baumreihe
BE	Einzelstrauch
HOA	Alter Streuobstbestand
HOM	Mittelalter Streuobstbestand
HOJ	Junger Streuobstbestand
HPG	Standortgerechte Gehölzpflanzung
HPF	Nicht standortgerechte Gehölzpflanzung
HPS	Sonstiger standortgerechter Gehölzbestand
HPX	Sonstiger nicht standortgerechter Gehölzbestand



MEER UND MEERESKÜSTEN

KMT	Tiefwasserzone des Küstenmeeres
KMF	Flachwasserzone des Küstenmeeres
KMS	Seegraswiese des Sublitorals
KMB	Sandbank des Sublitorals
KMR	Steiniges Riff des Sublitorals
KMM	Muschelbank des Sublitorals
KMX	Sublitoral mit Muschelkultur
KMK	Sandkorallenriff
KFN	Naturnaher Flussabschnitt der Brackwasser-Ästuare
KFM	Mäßig ausgebauter Flussabschnitt der Brackwasser-Ästuare
KFS	Stark ausgebauter Flussabschnitt der Brackwasser-Ästuare
KWK	Küstenwatt ohne Vegetation höherer Pflanzen
KWB	Brackwasserwatt der Ästuare ohne Vegetation höherer Pflanzen
KWM	Salz-/Brackwasserwatt mit Muschelbank
KWX	Salz-/Brackwasserwatt mit Muschelkultur
KWQ	Quellerwatt
KWG	Schlickgras-Watt
KWS	Seegraswiese der Wattbereiche
KWR	Röhricht des Brackwasserwatts
KWZ	Brackwasserwatt mit sonstiger Pioniervegetation
KPK	Küstenwattprriel
KPA	Ästuarwattprriel
KPH	Salzmarsch-/Strandprriel
KPB	Brackmarschprriel
KPD	Brackwasserprriel eingedeichter Flächen
KPF	Salz-/Brackwasserprriel mit Bachzufluss
KLM	Salzmarsch-Lagune
KLS	Strand-Lagune
KLA	Naturnahes salzhaltiges Abgrabungsgewässer der Küste
KLZ	Sonstiges naturnahes salzhaltiges Stillgewässer der Küste
KHU	Untere Salzwiese
KHO	Obere Salzwiese
KHB	Obere Salzwiese des Brackübergangs
KHQ	Quecken- und Distelflur der Salz- und Brackmarsch
KHM	Strand- und Spießmellenflur der Salz- und Brackmarsch
KHF	Brackwasser-Flutrasen der Ästuare
KHS	Strandwiese
KRP	Schilfröhricht der Brackmarsch
KRS	Strandsimsenröhricht der Brackmarsch
KRH	Hochstaudenröhricht der Brackmarsch
KRZ	Sonstiges Röhricht der Brackmarsch
KSN	Naturnaher Sandstrand
KSP	Sloop-Sandplate
KSF	Flugsandplate mit Queller/Sode
KSB	Sandbank
KSI	Naturferner Sandstrand
KSM	Schillbank
KSA	Sandbank/-strand der Ästuare
KDV	Binsenquecken-Vordüne
KDW	Strandhafer-Weißdüne
KDG	Graudünen-Grasflur
KDE	Krähenbeer-Küstendünenheide
KDC	Calluna-Küstenheide
KDR	Ruderalisierte Küstendüne
KDO	Vegetationsfreier Küstendünenbereich
KDF	Salzwiesen-Düne



MEER UND MEERESKÜSTEN

KGK	Kriechweiden-Küstendünengebüsch
KGS	Sanddorn-Küstendünengebüsch
KGH	Sonstiges Küstendünengebüsch aus heimischen Arten
KGX	Kartoffelrosen-Gebüsch der Küstendünen
KGP	Sonstiger Pionierwald der Küstendünen
KGQ	Eichenwald der Küstendünen
KGY	Sonstiges standortfremdes Küstendünengehölz
KNH	Salzbeeinflusstes Küstendünental
KNK	Kalkreiches Küstendünental
KNE	Feuchtheide kalkarmer Küstendünentäler
KNA	Seggen- und binsenreicher Sumpf kalkarmer Küstendünentäler
KNR	Röhricht der Küstendünentäler
KNS	Sonstige Gras- und -Staudenflur feuchter Küstendünentäler
KNP	Offenboden und Pioniervegetation nasser Küstendünentäler
KNT	Naturnahes Stillgewässer nasser Küstendünentäler
KBK	Dichtes Kriechweiden-Gebüsch feuchter Küstendünentäler
KBH	Hochwüchsiges Gebüsch nasser Küstendünentäler
KBA	Birkenwald nährstoffarmer nasser Küstendünentäler
KBR	Birkenwald nährstoffreicher nasser Küstendünentäler
KBE	Erlenwald nasser Küstendünentäler
KBS	Sonstiger Gehölzbestand nasser Küstendünentäler
KKH	Geestkliff-Heide
KKG	Geestkliff-Grasflur
KKB	Geestkliff-Gebüsch
MK	Abtragungs-Hochmoor der Küste
KVW	Spülfläche mit Wattvegetation
KVH	Spülfläche mit Salzwiese
KVD	Anthropogene Sandfläche mit gehölzfreier Küstendünenvegetation
KVB	Anthropogene Sandfläche mit Küstendünengebüschen
KVN	Anthropogene Sandfläche mit Vegetation nasser Küstendünentäler
KXK	Küstenschutzbauwerk
KXW	Schiffswrack
KXS	Sonstiges Hartsubstrat im Salz- und Brackwasser Sonstiges naturfernes Salz- und Brackgewässer im Küstenbereich
KYH	
KYF	Fahrrinne im Wattenmeer
KYB	Ausgebauter Brackwasserbach
KYG	Salz- und Brackwassergraben im Küstenbereich
KYA	Naturfernes salzhaltiges Abtragungsgewässer der Küste
KYS	Sonstiges anthropogenes Salz- und Brackgewässer im Küstenbereich



BINNENGEWÄSSER

FQT	Tümpelquelle/Quelltopf
FQS	Sturzquelle
FQR	Sicker- oder Rieselquelle
FQL	Linearquelle
FQK	Kalktuff-Quellbach
FYA	Quelle mit ausgebautem Abfluss
FYB	Quelle mit künstlichem Becken
FSN	Natürlicher Wasserfall
FSK	Künstlich angelegter Wasserfall



BINNENGEWÄSSER

FBB	Naturnaher Berglandbach mit Blocksustrat
FBH	Naturnaher Bach des Berg- und Hügellands mit Schottersustrat
FBL	Naturnaher Bach des Berg- und Hügellands mit Feinsustrat
FBG	Naturnaher Geestbach mit Kiessustrat
FBS	Naturnaher Tieflandbach mit Sandsustrat
FBF	Naturnaher Tieflandbach mit Feinsustrat
FBM	Naturnaher Marschbach
FBO	Naturnaher Bach mit organischem Sustrat
FBA	Bach-Staustrecke mit naturnaher Uferstruktur
FMB	Mäßig ausgebauter Berglandbach mit Grobsustrat
FMH	Mäßig ausgebauter Bach des Berg- und Hügellands mit Feinsustrat
FMG	Mäßig ausgebauter Geestbach mit Kiessustrat
FMS	Mäßig ausgebauter Tieflandbach mit Sandsustrat
FMF	Mäßig ausgebauter Tieflandbach mit Feinsustrat
FMM	Mäßig ausgebauter Marschbach
FMO	Mäßig ausgebauter Bach mit organischem Sustrat
FMA	Mäßig ausgebaute Bach-Staustrecke
FXS	Stark begradigter Bach
FXV	Völlig ausgebauter Bach
FXR	Verrohrter Bach
FFB	Naturnaher Berglandfluss mit Grobsustrat
FFL	Naturnaher Fluss des Berg- und Hügellands mit Feinsustrat
FFG	Naturnaher Geestfluss mit Kiessustrat
FFS	Naturnaher Tieflandfluss mit Sandsustrat
FFF	Naturnaher Tieflandfluss mit Feinsustrat
FFM	Naturnaher Marschfluss
FFO	Naturnaher Fluss mit organischem Sustrat
FFA	Fluss-Staustrecke mit naturnaher Uferstruktur
FVG	Mäßig ausgebauter Berglandfluss mit Grobsustrat
FVL	Mäßig ausgebauter Fluss des Berg- und Hügellands mit Feinsustrat
FVK	Mäßig ausgebauter Geestfluss mit Kiessustrat
FVS	Mäßig ausgebauter Tieflandfluss mit Sandsustrat
FVF	Mäßig ausgebauter Tieflandfluss mit Feinsustrat
FVT	Mäßig ausgebauter Marschfluss mit Tideeinfluss
FVM	Mäßig ausgebauter Marschfluss ohne Tideeinfluss
FVO	Mäßig ausgebauter Fluss mit organischem Sustrat
FVA	Mäßig ausgebaute Fluss-Staustrecke
FZT	Stark ausgebauter Marschfluss mit Tideeinfluss
FZS	Sonstiger stark ausgebauter Fluss
FZV	Völlig ausgebauter Fluss
FZH	Hafenbecken an Flüssen
FZR	Überbauter Flussabschnitt
FWO	Vegetationsloses Süßwasserwatt
FWR	Süßwasserwatt-Röhricht
FWRP	Süßwasserwatt mit Schilfröhricht
FWRR	Süßwasserwatt mit Rohrkolbenröhricht
FWRS	Süßwasserwatt mit Strandsimsenröhricht
FWRT	Süßwasserwatt mit Teichsimsenröhricht
FWRZ	Süßwasserwatt mit sonstigem Röhricht
FWP	Süßwasserwatt mit Pioniervegetation
FWM	Süßwasser-Marschpriel
FWD	Süßwasser-Marschpriel eingedeichter Flächen
FPT	Pionierflur schlammiger Flussufer
FPS	Pionierflur sandiger Flussufer
FPK	Pionierflur kiesiger/steiniger Flussufer



BINNENGEWÄSSER

FUB	Bach-Renaturierungsstrecke
FUG	Bachartiges Umflutgerinne
FUS	Sonstige Fließgewässer-Neuanlage
FGA	Kalk- und nährstoffarmer Graben
FGK	Kalkreicher Graben
FGR	Nährstoffreicher Graben
FGT	Tidebeeinflusster Flussmarschgraben
FGS	Salzreicher Graben des Binnenlands
FGF	Schnell fließender Graben
FGZ	Sonstiger vegetationsarmer Graben
FGX	Befestigter Graben
FKK	Kleiner Kanal
FKG	Großer Kanal
OQS	Steinschüttung/-wurf an Flussufern
OQM	Massive Uferbefestigung an Flussufern
OQB	Querbauwerk in Fließgewässern
OQA	Querbauwerk in Fließgewässern mit Aufstiegshilfe
SOM	Naturnaher Hochmoorsee/-weiher natürlicher Entstehung
SON	Sonstiges naturnahes nährstoffarmes Stillgewässer natürlicher Entstehung
SOT	Naturnahes nährstoffarmes Torfstichgewässer
SOA	Sonstiges naturnahes nährstoffarmes Abbaugewässer
SOS	Naturnaher nährstoffarmer Stauteich/-see
SOZ	Sonstiges naturnahes nährstoffarmes Stillgewässer
VOM	Verlandungsbereich nährstoffarmer Stillgewässer mit Moosdominanz
VOT	Verlandungsbereich nährstoffarmer Stillgewässer mit Tauchblattpflanzen
VOS	Verlandungsbereich nährstoffarmer Stillgewässer mit Schwimmblattpflanzen
VOR	Verlandungsbereich nährstoffarmer Stillgewässer mit Röhricht
VORR	Rohrkolbenröhricht nährstoffarmer Stillgewässer
VORS	Schilfröhricht nährstoffarmer Stillgewässer
VORT	Teichsimseröhricht nährstoffarmer Stillgewässer
VORZ	Sonstiges Röhricht nährstoffarmer Stillgewässer
VOW	Verlandungsbereich nährstoffarmer Stillgewässer mit Seggen/Wollgras
VOC	Verlandungsbereich nährstoffarmer Stillgewässer mit Schneide
VOB	Verlandungsbereich nährstoffarmer Stillgewässer mit Flatterbinse
VOL	Verlandungsbereich nährstoffarmer Stillgewässer mit flutender Strandlingsvegetation
SEF	Naturnahes Altwasser
SEN	Naturnaher nährstoffreicher See/Weiher natürlicher Entstehung
SEA	Naturnahes nährstoffreiches Abbaugewässer
SES	Naturnaher nährstoffreicher Stauteich/-see
SEZ	Sonstiges naturnahes nährstoffreiches Stillgewässer
VEL	Verlandungsbereich nährstoffreicher Stillgewässer mit submersen Laichkrautgesellschaften
VET	Verlandungsbereich nährstoffreicher Stillgewässer mit sonstigen Tauchblattpflanzen
VES	Verlandungsbereich nährstoffreicher Stillgewässer mit wurzelnden Schwimmblattpflanzen
VEH	Verlandungsbereich nährstoffreicher Stillgewässer mit Froschbiss-Gesellschaften
VER	Verlandungsbereich nährstoffreicher Stillgewässer mit Röhricht
VERR	Rohrkolbenröhricht nährstoffreicher Stillgewässer
VERS	Schilfröhricht nährstoffreicher Stillgewässer
VERT	Teichsimseröhricht nährstoffreicher Stillgewässer
VERW	Wasserschwadenröhricht nährstoffreicher Stillgewässer
VERZ	Sonstiges Röhricht nährstoffreicher Stillgewässer
VEF	Verlandungsbereich nährstoffreicher Stillgewässer mit Flutrasen/Binsen
VEC	Verlandungsbereich nährstoffreicher Stillgewässer mit Seggen
STW	Waldtümpel
STG	Wiesentümpel
STA	Ackertümpel
STR	Rohbodentümpel
STK	Temporärer Karstsee/-Tümpel
STZ	Sonstiger Tümpel



BINNENGEWÄSSER

SSB	Permanentes naturnahes brackiges Stillgewässer des Binnenlands
SSN	Natürlich entstandener Salztümpel des Binnenlands
SSA	Naturnaher anthropogener Salztümpel des Binnenlands
SXN	Naturfernes Stillgewässer natürlicher Entstehung
SXA	Naturfernes Abbaugewässer
SXF	Naturferner Fischteich
SXK	Naturferner Klär- und Absetzteich
SXT	Naturferne Talsperre
SXS	Sonstiges naturfernes Staugewässer
SXG	Stillgewässer in Grünanlage
SXH	Hafenbereich an Stillgewässern
SXZ	Sonstiges naturfernes Stillgewässer
SPA	Nährstoffarme Pionierflur trockenfallender Stillgewässer mit Zwergbinsenvegetation
SPM	Mäßig nährstoffreiche Pionierflur trockenfallender Stillgewässer mit Zwergbinsenvegetation
SPR	Sonstige nährstoffreiche Pionierflur trockenfallender Stillgewässer



GEHÖLZFREIE BIOTOPE DER SÜMPFE UND NIEDERMOORE

NSA	Basen- und nährstoffarmes Sauergras-/Binsenried
NSF	Nährstoffarmes Flatterbinsenried
NSK	Basenreiches, nährstoffarmes Sauergras-/Binsenried
NSM	Mäßig nährstoffreiches Sauergras-/Binsenried
NSG	Nährstoffreiches Großseggenried
NSB	Binsen- und Simsenried nährstoffreicher Standorte
NSS	Hochstaudensumpf nährstoffreicher Standorte
NSR	Sonstiger nährstoffreicher Sumpf
NRS	Schilf-Landröhricht
NRG	Rohrglanzgras-Landröhricht
NRW	Wasserschwaden-Landröhricht
NRR	Rohrkolben-Landröhricht
NRT	Teich- und Strandsimsen-Landröhricht
NRZ	Sonstiges Landröhricht
NRC	Schneiden-Landröhricht
NPS	Schnabelriedvegetation auf nährstoffarmem Sand
NPA	Sonstiger basen- und nährstoffarmer Nassstandort mit krautiger Pioniervegetation
NPK	Basenreicher, nährstoffarmer Nassstandort mit krautiger Pioniervegetation
NPZ	Sonstiger Nassstandort mit krautiger Pioniervegetation
NHN	Naturnaher Salzsumpf des Binnenlands
NHG	Salzbeeinflusstes Grünland des Binnenlands
NHS	Sekundärer Salzsumpf des Binnenlands
NHZ	Sonstiger Salzbiotop des Binnenlands



HOCH- UND ÜBERGANGSMOORE

MHR	Naturnaher ombrogener Hochmoorbereich des Tieflands
MHH	Naturnahes Heidehochmoor
MHS	Naturnahes Schlatt- und Verlandungshochmoor
MHZ	Regenerierter Torfstichbereich des Tieflands mit naturnaher Hochmoorvegetation
MBW	Wachstumskomplex naturnaher Bergland-Hochmoore
MBS	Stillstandskomplex naturnaher Bergland-Hochmoore
MBG	Gehölzreicher Komplex naturnaher Bergland-Hochmoore
MWS	Wollgras-Torfmoos-Schwingrasen
MWT	Sonstiges Torfmoos-Wollgras-Moorstadium
MWD	Wollgras-Degenerationsstadium entwässerter Moore



HOCH- UND ÜBERGANGSMOORE

MGF	Feuchteres Glockenheide-Hochmoordegenerationsstadium
MGT	Trockeneres Glockenheide-Hochmoordegenerationsstadium
MGB	Besenheide-Hochmoordegenerationsstadium
MGZ	Sonstiges Zwergstrauch-Hochmoordegenerationsstadium
MPF	Feuchteres Pfeifengras-Moorstadium
MPT	Trockeneres Pfeifengras-Moorstadium
MIW	Überstaute Hochmoor-Renaturierungsfläche
MIP	Hochmoor-Renaturierungsfläche mit lückiger Pioniervegetation
MZE	Glockenheide-Anmoor/-Übergangsmoor
MZN	Moorlilien-Anmoor/-Übergangsmoor
MZS	Sonstige Moor- und Sumpfheide
MST	Torfmoosrasen mit Schnabelriedvegetation
MSS	Torfschlammfläche mit Schnabelriedvegetation
MDA	Adlerfarnbestand auf entwässertem Moor
MDB	Gehölzjungwuchs auf entwässertem Moor
MDS	Sonstige Vegetation auf entwässertem Moor



FELS-, GESTEINS- UND OFFENBODENBIOTOPE

RFK	Natürliche Kalk- und Dolomitsfelsflur
RFG	Natürliche Gipsfelsflur
RFH	Natürliche Kalk- und Dolomitschutthalde
RFS	Natürliche Gipsschutthalde
RBA	Natürliche Felsflur aus basenarmem Silikatgestein
RBR	Natürliche Felsflur aus basenreichem Silikatgestein
RBH	Natürliche basenarme Silikatgesteinhalde
RGK	Anthropogene Kalk- und Dolomitsfelswand
RGG	Anthropogene Gipsfelswand
RGH	Anthropogene Kalk- und Dolomitschutthalde
RGS	Anthropogene Gipsschutthalde
RGZ	Sonstige anthropogene Kalk-/Gipsgesteinsflur
RDA	Anthropogene basenarme Silikatfelswand
RDR	Anthropogene basenreiche Silikatfelswand
RDH	Anthropogene basenarme Silikatschutthalde
RDS	Anthropogene basenreiche Silikatschutthalde
RDM	Anthropogene Schwermetall-Gesteinsflur
RDZ	Sonstige anthropogene Silikatgesteinsflur
REK	Felsblock/Steinhaufen aus Kalkgestein
REG	Felsblock/Steinhaufen aus Gipsgestein
RES	Felsblock/Steinhaufen aus Silikatgestein
DB	Offene Binnendüne
DSS	Sandwand
DSL	Lehm- und Lößwand
DSM	Steilwand mit Sand- und Lehmschichten
DSZ	Sonstige Steilwand
DTF	Abtorfungsfläche im Fräsverfahren
DTS	Abtorfungsfläche im Torfstichverfahren
DTB	Abtorfungsfläche im Baggerverfahren
DTG	Boden-, Gehölz und Stubbenabschub in Torfabbauflächen
DTZ	Sonstige vegetationsarme Torffläche



FELS-, GESTEINS- UND OFFENBODENBIOTOPE

DOS	Sandiger Offenbodenbereich
DOL	Lehmig-toniger Offenbodenbereich
DOM	Offenbodenbereich aus Kalkmergel
DOK	Kali-/Salzhalde
DOP	Vegetationsarmes Spülfeld
DOZ	Sonstiger Offenbodenbereich
ZHK	Natürliche Kalkhöhle
ZHG	Natürliche Gipshöhle
ZHS	Natürliche Silikathöhle
ZS	Stollen/Schacht
DEK	Natürlicher Erdfall in Kalkgestein
DEG	Natürlicher Erdfall in Gipsgestein
DES	Sonstiger natürlicher Erdfall



HEIDEN UND MAGERRASEN

HCT	Trockene Sandheide
HCF	Feuchte Sandheide
HCH	Silikatheide des Hügellands
HCB	Bergheide
RNF	Feuchter Borstgras-Magerrasen
RNT	Trockener Borstgras-Magerrasen tieferer Lagen
RNB	Montaner Borstgras-Magerrasen
RSS	Silbergras- und Sandseggen-Pionierrasen
RSR	Basenreicher Sandtrockenrasen
RSF	Flussschotter-Trockenrasen
RSZ	Sonstiger Sandtrockenrasen
RHT	Typischer Kalkmagerrasen
RHS	Saumartenreicher Kalkmagerrasen
RHP	Kalkmagerrasen-Pionierstadium
RHB	Blaugras-Kalkfelsrasen
RKT	Typischer Steppenrasen
RKS	Saumartenreicher Steppenrasen
RM	Schwermetallrasen
RMH	Schwermetallrasen auf Schlacken- und Silikathalden
RMF	Schwermetallrasen auf Flussschotter
RMO	Subatlantischer basenreicher Schwermetallrasen
RMS	Sonstiger Schwermetallrasen
RPK	Sonstiger Kalkpionierrasen
RPS	Sonstiger Silikatpionierrasen
RPM	Sonstiger Magerrasen
RAD	Drahtschmielen-Rasen
RAP	Pfeifengrasrasen auf Mineralböden
RAG	Sonstige artenarme Grasflur magerer Standorte



GRÜNLAND

GMF	Mesophiles Grünland mäßig feuchter Standorte
GMM	Mesophiles Marschengrünland mit Salzeinfluss
GMA	Mageres mesophiles Grünland kalkarmer Standorte
GMK	Mageres mesophiles Grünland kalkreicher Standorte
GMS	Sonstiges mesophiles Grünland
GTR	Nährstoffreiche Bergwiese
GTA	Magere Bergwiese
GTS	Submontanes Grünland frischer, basenreicher Standorte
GNA	Basen- und nährstoffarme Nasswiese
GNK	Basenreiche, nährstoffarme Nasswiese
GNW	Sonstiges mageres Nassgrünland
GNS	Wechselnasse Stromtalwiese
GNM	Mäßig nährstoffreiche Nasswiese
GNR	Nährstoffreiche Nasswiese
GNF	Seggen-, binsen- oder hochstaudenreicher Flutrasen
GFB	Wechselfeuchte Brenndolden-Stromtalwiese
GFF	Sonstiger Flutrasen
GFS	Sonstiges nährstoffreiches Feuchtgrünland
GET	Artenarmes Extensivgrünland trockener Mineralböden
GEM	Artenarmes Extensivgrünland auf Moorböden
GEA	Artenarmes Extensivgrünland der Überschwemmungsbereiche
GEF	Sonstiges feuchtes Extensivgrünland
GIT	Intensivgrünland trockenerer Mineralböden
GIM	Intensivgrünland auf Moorböden
GIA	Intensivgrünland der Überschwemmungsgebiete
GIF	Sonstiges feuchtes Intensivgrünland
GA	Grünland-Einsaat
GW	Sonstige Weidefläche



TROCKENE BIS FEUCHTE STAUDEN- UND RUDERALFLUREN

UTA	Gras- und Staudenflur trockener, basenarmer Standorte
UTK	Gras- und Staudenflur trockener, basenreicher Standorte
UMA	Adlerfarnflur auf Sand- und Lehmböden
UMS	Sonstige Gras- und Staudenflur mittlerer Standorte
UHF	Halbruderales Gras- und Staudenflur feuchter Standorte
UHM	Halbruderales Gras- und Staudenflur mittlerer Standorte
UHT	Halbruderales Gras- und Staudenflur trockener Standorte
UHN	Nitrophiler Staudensaum
UHB	Artenarme Brennesselflur
UHL	Artenarme Landreitgrasflur
URF	Ruderalflur frischer bis feuchter Standorte
URT	Ruderalflur trockener Standorte
UNG	Goldrutenflur
UNK	Staudenknöterich-Gestrüpp
UNS	Bestand des Drüsigen Springkrauts
UNB	Riesenbärenklau-Flur
UNZ	Sonstige Neophytenflur



FEUCHTE HOCHSTAUDENFLUREN

UFT	Uferstaudenflur der Stromtäler
UFS	Hochstaudenreiche Flussschotterflur
UFB	Bach- und sonstige Uferstaudenflur
UFM	Feuchte montane Hochstaudenflur
UFW	Sonstiger feuchter Hochstauden-Waldsaum
UFZ	Sonstige feuchte Staudenflur



ACKER- UND GARTENBAU-BIOTOPE

AS	Sandacker
AL	Basenarmer Lehacker
AT	Basenreicher Lehm-/Tonacker
AK	Kalkacker
AM	Mooracker
AZ	Sonstiger Acker
EGG	Gemüse-Gartenbaufläche
EGB	Blumen-Gartenbaufläche
EGR	Rasenschule
EBB	Baumschule
EBW	Weihnachtsbaumplantage
EBE	Energieholzplantage
EBS	Sonstige Anbaufläche von Gehölzen
EOB	Obstbaum-Plantage
EOS	Spalierobst-Plantage
EOH	Kulturheidelbeer-Plantage
EOR	Sonstige Beerenstrauch-Plantage
EOW	Weinkultur
EL	Landwirtschaftliche Lagerfläche



GRÜNANLAGEN

GRR	Artenreicher Scherrasen
GRA	Artenarmer Scherrasen
GRE	Extensivrasen-Einsaat
GRT	Trittrasen
BZE	Ziergebüsch aus überwiegend einheimischen Gehölzarten
BZN	Ziergebüsch aus überwiegend nicht heimischen Gehölzarten
BZH	Zierhecke
HSE	Siedlungsgehölz aus überwiegend einheimischen Baumarten
HSN	Siedlungsgehölz aus überwiegend nicht heimischen Baumarten
HEB	Einzelbaum/Baumgruppe des Siedlungsbereichs
HEA	Allee/Baumreihe des Siedlungsbereichs
ER	Beet /Rabatte
PHB	Traditioneller Bauerngarten
PHO	Obst- und Gemüsegarten
PHG	Hausgarten mit Großbäumen
PHZ	Neuzeitlicher Ziergarten
PHN	Naturgarten
PHH	Heterogenes Hausgartengebiet
PHF	Freizeitgrundstück
PKR	Strukturreiche Kleingartenanlage
PKA	Strukturarme Kleingartenanlage
PKG	Grabeland



GRÜNANLAGEN

PAL	Alter Landschaftspark
PAI	Intensiv gepflegter Park
PAN	Neue Parkanlage
PAW	Parkwald
PAB	Botanischer Garten
PFP	Parkfriedhof
PFW	Waldfriedhof
PFR	Sonstiger gehölzreicher Friedhof
PFA	Gehölzarmen Friedhof
PFZ	Friedhof mit besonderer Funktion
PTZ	Zoo/Tierpark
PTG	Tiergehege
PSP	Sportplatz
PSB	Freibad
PSG	Golfplatz
PSF	Freizeitpark
PSC	Campingplatz
PST	Rastplatz
PSR	Reitsportanlage
PSZ	Sonstige Sport-, Spiel- und Freizeitanlage
PZR	Sonstige Grünanlage mit altem Baumbestand
PZA	Sonstige Grünanlage ohne Altbäume



GEBÄUDE, VERKEHRS- UND INDUSTRIEFLÄCHEN

OVS	Straße
OVA	Autobahn/Schnellstraße
OVP	Parkplatz
OVM	Sonstiger Platz
OVE	Gleisanlage
OVF	Flugplatz
OVB	Brücke
OVT	Tunnel
OVZ	Sonstige Verkehrsanlage
OVR	Motorsportanlage/Teststrecke
OVW	Weg
OVG	Steg
OFL	Lagerplatz
OFG	Sonstiger gewerblich genutzter Platz
OFS	Befestigte Freifläche von Sport- und Freizeitanlagen
OFW	Befestigte Freifläche mit Wasserbecken
OFZ	Befestigte Fläche mit sonstiger Nutzung
OIA	Altstadt
OIN	Moderne Innenstadt
OBG	Geschlossene Blockbebauung
OBO	Offene Blockbebauung
OBR	Geschlossene Blockrandbebauung
OBL	Lückige Blockrandbebauung
OZ	Zeilenbebauung
OHW	Hochhaus- u. Großformbebauung mit vorherrschender Wohnfunktion
OHZ	Hochhaus- u. Großformbebauung mit überwiegend anderen Funktionen




GEBÄUDE, VERKEHRS- UND INDUSTRIEFLÄCHEN

OEV	Altes Villengebiet
OEL	Locker bebautes Einzelhausgebiet
OED	Verdichtetes Einzel- und Reihenhausesgebiet
OEF	Ferienhausgebiet
ODL	Ländlich geprägtes Dorfgebiet/Gehöft
ODG	Alter Gutshof
ODS	Verstädtertes Dorfgebiet
ODP	Landwirtschaftliche Produktionsanlage
ONK	Kirche/Kloster
ONB	Schloss/Burg
ONH	Sonstiges historisches Gebäude
ONZ	Sonstiger öffentlicher Gebäudekomplex
ONS	Sonstiges Gebäude im Außenbereich
OAH	Hafengebiet
OAS	Sonstiges Gebäude des Schiffsverkehrs
OAB	Gebäude der Bahnanlagen
OAF	Flugplatzgebäude
OAV	Gebäude des Straßenverkehrs
OAZ	Sonstige Verkehrsgebäude
OGI	Industrielle Anlage
OGG	Gewerbegebiet
OGP	Gewächshauskomplex
OSK	Kläranlage
OSD	Müll- und Bauschuttdeponie
OSM	Kleiner Müll- und Schuttplatz
OSS	Sonstige Deponie
OSA	Abfallsammelplatz
OSH	Kompostierungsplatz
OSE	Kerntechnische Entsorgungsanlage
OSZ	Sonstige Abfallentsorgungsanlage
OKB	Verbrennungskraftwerk
OKF	Wasserkraftwerk
OKK	Kernkraftwerk
OKW	Windkraftwerk
OKS	Solarkraftwerk
OKV	Stromverteilungsanlage
OKG	Biogasanlage
OKZ	Sonstige Anlage zur Energieversorgung
OWV	Anlage zur Wasserversorgung
OVS	Schöpfwerk/Siel
OWM	Staumauer
OWZ	Sonstige wasserbauliche Anlage
OT	Funktechnische Anlage
OMN	Natursteinmauer
OMZ	Ziegelmauer
OMP	Bepflanzter Wall
OMX	Sonstige Mauer/Wand
OMB	Brunnenschacht
OYG	Gradierwerk
OYB	Bunker
OYJ	Hochsitz/jagdliche Einrichtung
OYK	Aussichtskanzel
OYH	Hütte
OYS	Sonstiges Bauwerk
OX	Baustelle

FFH-Lebensraumtypen



Lebensräume in Küstenbereichen und Halophytische Vegetation



(Entwicklungsfläche)

- 1110 Sandbänke mit nur schwacher ständiger Überspülung durch Meerwasser
- 1130 Ästuarien
- 1140 Vegetationsfreies Schlick-, Sand- und Mischwatt
- 1150 Lagunen des Küstenraumes (Strandseen)
- 1160 Flache große Meeresarme und -buchten (Flachwasserzonen und Seegraswiesen)
- 1170 Riffe
- 1210 Einjährige Spülsäume
- 1230 Atlantik-Felsküsten und Ostsee-Fels- und Steilküsten mit Vegetation
- 1310 Einjährige Vegetation mit *Salicornia* und anderen einjährigen Arten auf Schlamm und Sand (Quellerwatt)
- 1320 Schlickgrasbestände (*Spartinion maritimae*)
- 1330 Atlantische Salzwiesen (*Glauco-Puccinellietalia maritimae*)
- 1340 Salzwiesen im Binnenland



Dünen an Meeresküsten und im Binnenland




(Entwicklungsfläche)

- 2110 Primärdünen
- 2120 Weißdünen mit Strandhafer (*Ammophila arenaria*)
- 2130 Festliegende Küstendünen mit krautiger Vegetation (Graudünen)
- 2140 Entkalkte Dünen mit *Empetrum nigrum* (Braundünen)
- 2150 Festliegende entkalkte Dünen der atlantischen Zone (*Calluno-Ulicetea*)
- 2160 Dünen mit *Hippophae rhamnoides*
- 2170 Dünen mit *Salix arenaria* ssp. *argentea* (*Salicion arenariae*)
- 2180 Bewaldete Dünen der atlantischen, kontinentalen und borealen Region
- 2190 Feuchte Dünentäler
- 2310 Trockene Sandheiden mit *Calluna* und *Genista*
- 2320 Trockene Sandheiden mit *Calluna* und *Empetrum nigrum*
- 2330 Dünen mit offenen Grasflächen mit *Corynephorus* und *Agrostis*



Süßwasserlebensräume




(Entwicklungsfläche)

- 3110 Oligotrophe, sehr schwach mineralische Gewässer der Sandebenen (*Littorelletalia uniflorae*)
- 3130 Oligo- bis mesotrophe stehende Gewässer mit Vegetation der *Littorelletea uniflorae* und/oder der *Isoeto-Nanojuncetea*)
- 3140 Oligo- bis mesotrophe kalkhaltige Gewässer mit benthischer Vegetation aus Armleuchteralgen
- 3150 Natürliche eutrophe Seen mit einer Vegetation des *Magnopotamions* oder *Hydrocharitions*
- 3160 Dystrophe Seen und Teiche
- 3180 Turloughs
- 3260 Flüsse der planaren bis montanen Stufe mit Vegetation des *Ranunculion fluitantis* und *Callitricho-Batrachion*
- 3270 Flüsse mit Schlammhängen mit Vegetation des *Chenopodion rubri* p.p. und des *Bidention* p.p.



Gemäßigte Heide- und Buschvegetation



(Entwicklungsfläche)

- 4010 Feuchte Heiden des nordatlantischen Raumes mit *Erica tetralix*
- 4030 Trockene europäische Heiden



Hartlaubgebüsche




(Entwicklungsfläche)

5130 Formationen von *Juniperus communis* auf Kalkheiden und -rasen



Natürliches und naturnahes Grasland



(Entwicklungsfläche)

6110 Lückige basophile oder Kalk-Pionierrasen (*Alyso-Sedion albi*)
 6120 Trockene, kalkreiche Sandrasen
 6130 Schwermetallrasen (*Violetalia calaminariae*)
 6210 Naturnahe Kalk-Trockenrasen und deren Verbuschungsstadien (*Festuco-Brometalia*)
 6230 Artenreiche montane Borstgrasrasen (und submontan auf dem europäischen Festland) auf Silikatböden
 6240 Subpannonische Steppen-Trockenrasen
 6410 Pfeifengraswiesen auf kalkreichem Boden, torfigen und tonig-schluffigen Böden (*Molinion caeruleae*)
 6430 Feuchte Hochstaudenfluren der planaren und montanen bis alpinen Stufe
 6440 Brenndolden-Auenwiesen (*Cnidion dubii*)
 6510 Magere Flachland-Mähwiesen (*Alopecurus pratensis*, *Sanguisorba officinalis*)
 6520 Berg-Mähwiesen



Hoch- und Niedermoore



(Entwicklungsfläche)

7110 Lebende Hochmoore
 7120 Noch renaturierungsfähige degradierte Hochmoore
 7140 Übergangs- und Schwinggrasmoore
 7150 Torfmoor-Schlenken (*Rhynchosporion*)
 7210 Kalkreiche Sümpfe mit *Cladium mariscus* und Arten des *Caricion davallianae*
 7220 Kalktuffquellen (*Cratoneurion*)
 7230 Kalkreiche Niedermoore



Felsige Lebensräume und Höhlen



(Entwicklungsfläche)

8110 Silikatschutthalden der montanen bis nivalen Stufe (*Androsacetalia alpinae* und *Galeopsietalia ladani*)
 8150 Kieselhaltige Schutthalden der Berglagen Mitteleuropas
 8160 Kalkhaltige Schutthalden der collinen bis montanen Stufe Mitteleuropas
 8210 Kalkfelsen mit Felsspaltenvegetation
 8220 Silikatfelsen mit Felsspaltenvegetation
 8230 Silikatfelsen mit Pioniervegetation des *Sedo-Scleranthion* oder des *Sedo albi-Veronicion dillenii*
 8310 Nicht touristisch erschlossene Höhlen

Wälder



(Entwicklungsfläche)



9110 Hainsimsen-Buchenwald (Luzulo-Fagetum)



9120 Atlantischer, saurer Buchenwald mit Unterholz aus Stechpalme und gelegentlich Eibe (Quercion robori-petraeae oder Ilici-Fagenion)



9130 Waldmeister-Buchenwald (Asperulo-Fagetum)



9150 Mitteleuropäischer Orchideen-Kalk-Buchenwald (Cephalanthero-Fagion)



9160 Subatlantischer oder mitteleuropäischer Stieleichenwald oder Eichen-Hainbuchenwald (Carpinion betuli)



9170 Labkraut-Eichen-Hainbuchenwald (Galio-Carpinetum)



9180 Schlucht- und Hangmischwälder (Tilio-Acerion)



9190 Alte bodensaure Eichenwälder mit Quercus robur auf Sandebenen




91D0 Moorwälder



91E0 Auenwälder mit *Alnus glutinosa* und *Fraxinus excelsior* (Alno-Padion, Alnion incanae, Salicion albae)



91F0 Hartholzauenwälder mit *Quercus robur*, *Ulmus laevis*, *Ulmus minor*, *Fraxinus excelsior* oder *Fraxinus angustifolia* (Ulmenion minoris)



91T0 Mitteleuropäische Flechten-Kiefernwälder



9410 Bodensaure Fichtenwälder (Vaccinio-Piceetea)

Erhaltungsgrade



A (hervorragende Ausprägung)



B (gute Ausprägung)



C (mittlere bis schlechte Ausprägung)



E (Entwicklungsfläche)

Standardmaßnahmen














Kernmaßnahmen Waldnaturschutz



	31	Junge und mittelalte Bestände in regulärer Pflegedurchforstung
	32	Altbestände in Verjüngung (Schattbaumarten)
	33	Altbestände mit Verjüngungsflächen (Lichtbaumarten)
	34	Altholzanteile sichern (10-jährige Hiebsruhe)
	35	Altholzanteile sichern (10-jährige Hiebsruhe), Pfl egetyp
	36	Altholzanteile sichern, Artenschutz
	37	Habitatbaumfläche, Prozessschutz
	38	Habitatbaumfläche, Pfl egetyp
	39	Naturwald
	40	Entwicklung/Förderung/Verjüngung von Baumarten der pnV
	41	Zurückdrängen gebietsfremder Baumarten

Prozessschutz










	Prozessschutz NWE10
---	---------------------

Sonstige Standardmaßnahmen

	1	Keine besondere naturschutzfachliche Maßnahme
	2	Zulassen der natürlichen Entwicklungsdynamik / Sukzession
	3	Wegebau mit standörtlich geeignetem Material
	4	Schutz gefährdeter Tier- und Pflanzenarten
	5	Bekämpfung von Neophyten
	7	Fläche von Befahrung ausnehmen
	9	Biototyp erhalten
	10	Biototyp von Gehölzbewuchs freihalten
	11	Extensive Bewirtschaftung
	17	Eigendynamische Entwicklung im Planungszeitraum
	18	Entwicklung zum FFH-LRT
	20	Natürliche Entwicklung/Sukzession, Nichtwald-Flächen in NWE
	21	Natürliche Entwicklung/Sukzession, Nichtwald-Flächen außerhalb von NWE



	82	Aufnahme / Weiterführung einer Hutewaldbeweidung
	83	Wiederbewaldung durch Sukzession
	84	Erlen fördern
	85	Keine Nutzung außer Verkehrssicherung
	88	Eichenverjüngung nach Entfernen Vorbestand
	89	Hiebsruhe Altbestand
	95	Ganzflächige Ausweisung als Habitatbaumgruppe
	96	Extensive Nutzung ohne Befahrung
	97	Extensive Nutzung mit nur geringem Hiebssatz
	98	Förderung von Habitatbäumen bei Durchforstung
	99	Förderung Eiche bei Durchforstung
	100	Förderung pnV bei Durchforstung
	101	Nadelholz zurückdrängen, Förderung pnV
	102	Fremdländer zurückdrängen
	103	Voranbau von Baumarten der pnV
	104	Auswahl Habitatbäume/-gruppen
	105	Erhalt bestehender Habitatbäume/Habitatbaumgruppen
	106	Nutzungsverzicht und nat. Entwicklung

	107	Erhalt von Altholz-Überhältern
	108	Förderung/Verjüngung Eiche
	109	Eichenverjüngung durch Lochhiebe
	110	Erhalt von Alteichen
	112	Förderung/Erhalt von Baumarten der pnV
	113	Waldrandgestaltung fortführen/intensivieren
	114	Wiedervernässung
	115	LÖWE/WSK-Nutzung
	116	Nutzungsverzicht, ggfs. Wertholznutzung
	117	Vielfaltsförderung, Minderheitenschutz
	118	Förderung Edel-/Weichlaubhölzer
	119	Strukturförderung
	120	Aufforstung pnV
	121	Schaffung von lichten Strukturen
	122	Verjüngung mit Baumarten der pnV
	123	Entfernen gebietsfremder Baumarten
	124	Zurückdrängen gebietsfremder Baumarten
	125	Habitatbäume auswählen



















	126	Habitatbaumgruppen/-flächen auswählen
	127	Nebenbaumarten erhalten
	128	Keine wirtschaftliche Nutzung
	129	Nutzungsverzicht ökologisch sensibler/wertvoller Bereiche
	130	Habitatbäume so weit möglich erhalten
	131	Keine Nutzungsplanung
	132	Mittelwaldprojekt: Mittelwaldwirtschaft
	133	Mittelwaldprojekt: Konservierung
	134	Förderung Eiche/Hainbuche
	135	Förderung der Eichenverjüngung
	136	Sukzession, aber ggf. Buche entfernen
	138	Auszug des Nadelholzes, anschließend Nutzungsverzicht und langfristige natürliche Entwicklung
	139	Einbringen von Hainbuche und sonstiger Mischbaumarten der pnV
	140	Dunkelhalten der verbliebenden, unverjüngten Bereiche zur Sicherung von Mausohr-Jagdhabitaten
	141	Bestand vollständig entfernen
	145	Dauerbestockung im Felsbereich
	147	Extensivierung/nat. Verjüngung
	148	Nutzung Frost/Trockenheit

	149	Schaffung von Blänken
	150	Keine Nutzung, nur Pflegemaßnahmen
	151	Altbäume erhalten
	152	Heckenpflege
	153	Minderheitenschutz
	154	Auf-den-Stock-setzen
	155	Strukturvielfaltsförderung
	159	Habitatbaumförderung
	162	Wallokörper erhalten
	163	Schutz der Gehölze vor Schädigung
	201	Rückweg zurückbauen
	202	Durchgängigkeit wiederherstellen
	203	Teiche beseitigen
	204	Nat. Fließgewässerdynamik
	205	Rückbau der Quellfassung
	206	Zurückdrängen v. Fehlbestockung
	207	Auflichtung von Uferrandbereichen
	209	Renaturierung ausgebauter Fließgewässerstrecken

	211	Aushubwalle/-damme beseitigen oder schlitzen
	212	Naturliche Fliegewasserdynamik initiieren/Starken
	251	Periodisches Ablassen
	252	Entschlammung
	256	Renaturierung
	258	Detrophierung
	260	Neuanlage eines Stillgewassers
	261	Uferrandbereiche auflichten
	262	Beenden Fischwirtschaft/Renaturierung
	263	Keine Fischwirtschaft, naturliche Entwicklung
	301	Periodische Mahd
	303	Entkusseln
	304	Wiedervernassung
	305	Periodisch-teilflachige Mahd
	351	Ruckbau Entwasserungsgraben
	353	Wiedervernassung
	401	Verbot/Einschrankung des Kletterbetriebs
	403	Beschattung verhindern

	404	Gehölze zurückdrängen
	405	Stollenverschluss
	406	Felsen freistellen
	454	Entkusseln
	455	Beweiden/zeitweilig
	456	Mahd/jährlich
	458	Rohbodenschaffung
	459	Entkusseln/bedarfsweise
	460	ggfs. Entkusseln
	461	Fichten entfernen/Entkusseln
	462	halb offen halten
	464	Entkusseln/5-10 Jahre
	465	Beweidung/Schafe
	501	Mahd/jährlich
	502	Umtriebsweide/kurz/intensiv
	503	Ausmagerung
	504	Heublumensaat
	505	Beweidung/Standweide

	506	Entkusseln
	507	Mahd/periodisch
	508	Mulchen
	509	Auflagen Pachtvertrag
	511	Mahd/einschürig
	512	Mähweide
	513	Mahd/zweischürig
	514	Umtriebsweide/kurz/intensiv
	516	Wiederherstellung Wiese
	517	Mahd/Beweidung, eingeschränkt
	518	Mahd/zweischürig
	519	Grünlandnutzung ohne Düngeverzicht
	520	Mahd/jährlich, ab Juli
	600	Artenschutz
	601	Keine Befahrung
	602	Besucherlenkung
	603	Biotop von Gehölzbewuchs freihalten
	604	Bekämpfung invasiver Arten

	605	Wiedervernässung
	606	Unterhaltung von Entwässerungsgräben
	607	Historische Nutzungsform
	608	Maßnahmenplanung gemäß Fachgutachten
	650	Förderung seltener Baum- und Straucharten
	651	Altbäume erhalten
	700	Natürliche Fließgewässerdynamik
	701	Fließgewässerrenaturierung
	702	Entnahme oder Auflichtung von Ufergehölzen
	703	Extensive Teichwirtschaft
	704	Periodisches Ablassen
	705	Entschlammen
	706	Management Strandlingsrasen
	707	Management Teichbodenvegetation
	708	Neuanlage von Stillgewässern
	751	Felsen freistellen
	800	Jährliche Mahd unter Abfuhr des Mähgutes
	801	Periodische Mahd

	802	Mähweide
	803	Beweidung/ganzjährig
	804	Beweidung zeitweise, intensiv
	805	Wiesenrekultivierung
	806	Pflege durch Mulchereinsatz
	807	Heidepflege/Mahd
	808	Heidepflege/Rohbodenschaffung

Liste der Standardmaßnahmen

Stand: 21. Mai 2019


Redaktionell überarbeitet:

- 30.06.2020
- 15.09.2020

Nur die nachfolgend aufgeführten Standardmaßnahmen sind bei den Planungen in Natura 2000-, Naturschutz- und Landschaftsschutzgebieten zu verwenden. Präzisierungen können ggf. über den Maßnahmenfreitext vorgenommen werden.

Allgemein	4
Nr. 1 Keine besondere naturschutzfachliche Maßnahme.....	4
Nr. 18 Entwicklung zum FFH-Lebensraumtyp.....	4
Nr. 20 Natürliche Entwicklung/Sukzession, Nichtwald-Flächen in NWE.....	4
Nr. 21 Natürliche Entwicklung/Sukzession, Nichtwald-Flächen außerhalb von NWE.....	4
Nr. 600 Artenschutz	4
Nr. 601 Keine Befahrung.....	4
Nr. 602 Besucherlenkung.....	5
Nr. 603 Biotop von Gehölzbewuchs freihalten.....	5
Nr. 604 Bekämpfung invasiver Arten	5
Nr. 605 Wiedervernässung	5
Nr. 606 Unterhaltung von Entwässerungsgräben	5
Nr. 607 Historische Nutzungsform	5
Nr. 608 Maßnahmenplanung gemäß Fachgutachten	5
Wald.....	6
Nr. 31 Junge und mittelalte Bestände in regulärer Pflegedurchforstung	6
Nr. 32 Altbestände in Verjüngung (Schattbaumarten).....	6
Nr. 33 Altbestände mit Verjüngungsflächen (Lichtbaumarten).....	7
Nr. 34 Altholzanteile sichern (10-jährige Hiebsruhe).....	8
Nr. 35 Altholzanteile sichern (10-jährige Hiebsruhe), Pflgetyp	8
Nr. 36 Altholzanteile sichern, Artenschutz	9
Nr. 37 Habitatbaumfläche, Prozessschutz	9
Nr. 38 Habitatbaumfläche, Pflgetyp.....	10
Nr. 39 Naturwald.....	11
Nr. 40 Entwicklung/Förderung/Verjüngung von Baumarten der pnV.....	11
Nr. 41 Zurückdrängen gebietsfremder Baumarten	11
Gebüsche und Gehölzbestände.....	12
Nr. 650 Förderung seltener Baum- und Straucharten	12
Nr. 651 Altbäume erhalten	12
Binnengewässer	13
Nr. 700 Natürliche Fließgewässerdynamik	13
Nr. 701 Fließgewässerrenaturierung.....	13
Nr. 702 Entnahme oder Auflichtung von Ufergehölzen.....	13
Nr. 703 Extensive Teichwirtschaft.....	13
Nr. 704 Periodisches Ablassen.....	13
Nr. 705 Entschlammen.....	13
Nr. 706 Management Strandlingsrasen	13
Nr. 707 Management Teichbodenvegetation	13
Nr. 708 Neuanlage von Stillgewässern.....	13
Fels-, Gesteins- und Offenbiotope.....	14
Nr. 750 Verbot/ Einschränkung Klettersport	14
Nr. 751 Felsen freistellen	14
Grünland/Heiden und Magerrasen/Nasstandorte	15
Nr. 800 Jährliche Mahd unter Abfuhr des Mähgutes.....	15
Nr. 801 Periodische Mahd	15
Nr. 802 Mähweide.....	15
Nr. 803 Beweidung/ganzjährig	15
Nr. 804 Beweidung zeitweise, intensiv	15

Nr. 805 Wiesenrekultivierung.....	15
Nr. 806 Pflege durch Mulchereinsatz.....	15
Nr. 807 Heidepflege/Mahd	15
Nr. 808 Heidepflege/Rohbodenschaffung	16



Allgemein

Nr. 1 Keine besondere naturschutzfachliche Maßnahme

Nr. 18 Entwicklung zum FFH-Lebensraumtyp

Maßnahmentext: Entwicklung zum FFH-Lebensraumtyp

Erläuterung: Diese Maßnahme soll auf Flächen Anwendung finden, die noch nicht die Eigenschaften eines LRT erfüllen, sich aber entsprechend entwickeln lassen. (z.B.: E- Flächen nach Kartierschlüssel des NLWKN, Buchen-Voranbau in Fichte, Umwandlung Kiefer in Eiche, Grünland, das in ein extensives Beweidungskonzept integriert werden soll...) Die Entwicklungsphase kann sich über mehrere Jahrzehnte (in der Regel zehn bis max. 30 Jahre) hinstrecken, soll jedoch den Status eines LRT als realistische Zielgröße beinhalten.

Anmerkung: Die Maßnahme ist sowohl für Wald- LRT als auch für sonstige LRT- Typen vorgesehen. Über den Maßnahmenfreitext wird die Maßnahme konkretisiert (z.B. Voranbau, Förderung der PNV, extensive Bewirtschaftung etc.).

Nr. 20 Natürliche Entwicklung/Sukzession, Nichtwald-Flächen in NWE

Maßnahmentext: *Natürliche Entwicklung/Sukzession, Nichtwald-Flächen in NWE*

Anmerkung: Diese Maßnahme soll für alle „Nichtwald-Flächen“ angewendet werden, die nicht gesondert geplant werden.

Nr. 21 Natürliche Entwicklung/Sukzession, Nichtwald-Flächen außerhalb von NWE

Maßnahmentext: *Natürliche Entwicklung/Sukzession, Nichtwald-Flächen außerhalb von NWE*

Anmerkung: Diese Maßnahme soll für alle „Nichtwald-Flächen“ angewendet werden, die nicht gesondert geplant werden.

Nr. 600 Artenschutz

Maßnahmentext: Schutz gefährdeter Tier- und Pflanzenarten

Anmerkung: was hier im Einzelnen geschehen soll, muss von Fall zu Fall als Einzelmaßnahme beschrieben werden.

Nr. 601 Keine Befahrung

Maßnahmentext: Fläche von Befahrung ausnehmen

Nr. 602 Besucherlenkung

Maßnahmentext: Besucherlenkung

Nr. 603 Biotop von Gehölzbewuchs freihalten

Maßnahmentext: Biotop von Gehölzbewuchs freihalten

Nr. 604 Bekämpfung invasiver Arten

Maßnahmentext: Bekämpfung invasiver Arten

Nr. 605 Wiedervernässung

Maßnahmentext: Wiedervernässung

Nr. 606 Unterhaltung von Entwässerungsgräben

Maßnahmentext: Unterhaltung von Entwässerungsgräben

Nr. 607 Historische Nutzungsform

Maßnahmentext: Historische Nutzungsform

Nr. 608 Maßnahmenplanung gemäß Fachgutachten

Maßnahmentext: Maßnahmenplanung gemäß Fachgutachten

Wald

Nr. 31 Junge und mittelalte Bestände in regulärer Pflegedurchforstung

Ziel:

Ziel ist die waldbauliche Förderung des verbleibenden Bestandes und soweit möglich, Aufbau bzw. Entwicklung sowie Förderung ungleichförmiger Bestandesstrukturen zugunsten der LRT-typischen Baumarten.

Um sich entwickelnde Bestandes- und Habitatstrukturen zu erhalten, sollen Mischbaumarten und ein angemessener Anteil an Habitatbaumanwärttern gefördert werden.

In Buchenwäldern ist auf einen angemessenen Flächenanteil von geschlossenen Bestandesteilen ohne Vorverjüngung zu achten.

Maßnahme:

Standraumerweiterung bei der Pflege des Bestandes nach LÖWE und den Betriebsanweisungen bzw. Merkblättern und damit die Begünstigung einer guten Kronenausbildung der verbleibenden Z-Bäume.

Im Jahrzehnt werden die Bestände max. 1 bis 2-mal durchforstet.

Ferner werden im Zuge der Maßnahme die zur pnV gehörenden Neben- bzw. Mischbaumarten gefördert und ausreichend Habitatbaumanwärtter (z.B. Protze oder Zwiesel) erhalten.

Erläuterung:

Die Maßnahme ist für alle „Wald-LRT-Bestände“ (unter 100-jährig) (unter 60 Jahre beim ALn) anzuwenden, die nicht anders beplant werden.

Rd. 50% der Fläche, der im Jahrzehnt ins Altholz übergehenden Bestände, sollen mit einem $B^\circ \geq 0,8$ ins Altholzalter wachsen.

Nr. 32 Altbestände in Verjüngung (Schattbaumarten)

Ziel:

Ziel ist die Entwicklung von mehrschichtigen, ungleichaltrigen und strukturierten Beständen mit zeitlich und flächig gestaffelter Einleitung einer langfristigen Verjüngung der Bestände mit ausschließlich LRT-typischen Baumarten.

Maßnahme:

Die Verjüngung der Altbestände erfolgt, wo es noch möglich ist, grundsätzlich in Femeln und orientiert sich am Buchen-Merkblatt („Entscheidungshilfen zur Behandlung und Entwicklung von Buchenbeständen“).

Die Anlage von Femeln dient der langfristigen Verjüngung der Bestände mit ausschließlich LRT-typischen Baumarten. Dieser Prozess soll sich möglichst über mindestens fünf Jahrzehnte

erstrecken. Dabei sollen, so lange wie möglich, geschlossene und unverjüngte Bestandesteile (B° mind. 0,8) erhalten bleiben.

In Altholzbeständen, die aufgrund ihrer Struktur noch nicht zur Verjüngung anstehen, finden normale Pflegedurchforstungen (analog SDM 31) statt.

Erläuterung:

Diese Maßnahme ist für alle Altholzbestände (über 100 jährig) der Buchen-LRT anzuwenden, sofern sie über die 20% gesicherten Altholzflächen (SDM 34 oder 36) hinaus vorhanden sind.

Durch konsequente Zielstärkennutzung in den vergangenen Jahrzehnten weisen viele Altholzbestände nicht die angestrebte Struktur auf. Diese Bestände werden dennoch hier mitgeführt, solange der verbleibende Altholzanteil ausreichend groß ist (mind. 30% Überschildung).

Nr. 33 Altbestände mit Verjüngungsflächen (Lichtbaumarten)

Ziel:

Ziel im Rahmen der langfristigen (Eichen-) Verjüngung ist eine günstige Verteilung der verschiedenen Altersphasen im Bestand, bei Vermeidung großflächiger Altersklassenbestände sowie der Erhalt von strukturreichen Uraltbäumen, Horst- und Höhlenbäumen und Totholz. Zudem sollten ausreichend lichten Strukturen geschaffen und standorttypischen Misch- bzw. Begleitbaumarten erhalten werden.

Maßnahme:

Die Verjüngung der Bestände erfolgt grundsätzlich in Lochhieben (max. 0,2 ha; s.u.) und soll sich über mindestens fünf Jahrzehnt erstrecken

Wegen der angestrebten Langfristigkeit werden maximal 20% der mit der SDM 33 beplanten jeweiligen LRT-Fläche im Jahrzehnt in Kultur gebracht. Die maximale Gesamtgröße der Kulturflächen wird im Plan benannt. Naturverjüngung wird dort, wo es möglich ist, bevorzugt. Auf der verbleibenden Altholzbestandsfläche erfolgen Pflegedurchforstungen zur Förderung der Eiche bzw. der sonstigen LRT-typischen Lichtbaumarten. Dabei sollen vorrangig Schattbaumarten entnommen werden. Bei Eichen-LRT orientiert sich die SDM 33 mit Ausnahme der Größe der Verjüngungsflächen am Eichen-Merkblatt („Behandlung der Eiche in Natura2000-Gebieten“).

In Altholzbeständen, die aufgrund ihrer Struktur noch nicht zur Verjüngung anstehen, finden normale Pflegedurchforstungen (analog SDM 31) statt.

Erläuterung:

Diese Maßnahme ist für alle Altholzbestände (Ei, ALn, ALh, Ki) anzuwenden, sofern sie über die 20% gesicherten Altholzflächen hinaus vorhanden sind: LRT 9160, 9170, 9190, 91F0 oder 91T0: (über > 100 jährig) der Eichen-LRT; LRT 91D0 oder 91E0: (bzw. >über 60 jährig)

Größere Verjüngungsflächen sind mit Zustimmung der UNB möglich bzw. wenn die jeweilige Schutzgebiets-Verordnung größere Verjüngungsflächen vorsieht.

Nr. 34 Altholzanteile sichern (10-jährige Hiebsruhe)

Ziel:

Zum Nachweis des benötigten Altholzanteils (nach der jeweiligen Schutzgebiets-Verordnung oder des Unterschutzstellungserlasses) verbleiben, je nach Erhaltungsgrad¹, mind. 20% der jeweiligen LRT- Flächen (EHG B), die über 100 jährig sind, im kommenden Jahrzehnt in Hiebsruhe.

Maßnahme:

Eingriffe in den oder zu Gunsten des Hauptbestandes unterbleiben. Pflege im Nachwuchs ist bei waldbaulicher Dringlichkeit zugunsten von LRT-typischen Licht-Baumarten (z.B. BAh, VKir, Es) **möglich**. Die wirtschaftliche Nutzung von Kalamitätsholz (z.B. durch Sturm, Käfer...) ist nach Information der UNB und im Abstimmung mit dem WÖN möglich.

Eine günstige Verteilung dieser Hiebruheflächen wird angestrebt.

Erläuterung:

Anders als bei den auf Dauer ausgewählten Habitatbaumflächen (SDM 37 und 38) gilt die Maßnahme nur für den aktuellen 10 jährigen Planungszeitraum. In der darauffolgenden Periode können die Flächen in die Verjüngungsphase (Maßnahme SDM Nr. 32) übergehen, sofern entsprechend geeignete neue Flächen in die Altholzphase nachgerückt sind. Ein Verbleib der Fläche in der SDM 34 ist über mehrere Jahrzehnte ist möglich.

Habitatbaumflächen und Naturwaldflächen werden angerechnet, sofern sie Altholz sind (Anrechnung von Jungbeständen im Naturwald, wenn diese ≤5,0 ha sind).

Nr. 35 Altholzanteile sichern (10-jährige Hiebsruhe), Pfl egetyp

Ziel:

Zum Nachweis des benötigten Altholzanteils (nach der jeweiligen Schutzgebiets-Verordnung oder des Unterschutzstellungserlasses) verbleiben, je nach EHG, mind. 20% der jeweiligen LRT- Flächen (EHG B), die über 100 jährig sind, im kommenden Jahrzehnt in Hiebsruhe.

Maßnahme:

Pflege im Zwischen- und Hauptbestand sind zugunsten von LRT-typischen Baumarten bzw. Lichtbaumarten möglich. Bei Bedarf erfolgen Eingriffe zur Förderung der Eiche bzw. sonstiger Lichtbaumarten. Dabei sollen vorrangig Schattbaumarten gefällt werden.

Eingeschlagenes Nadelholz kann genutzt werden. Die wirtschaftliche Nutzung von Kalamitätsholz (z.B. durch Sturm, Käfer...) ist nach Information der UNB und im Abstimmung mit dem WÖN möglich.

Eine günstige Verteilung dieser Hiebruheflächen wird angestrebt.

Erläuterung:

Anders als bei den auf Dauer ausgewählten Habitatbaumflächen (SDM 37 und 38) gilt die Maßnahme nur für den aktuellen 10 jährigen Planungszeitraum. In der darauffolgenden

¹ Erhaltungsgrad: EHGr

Periode können die Flächen in die Verjüngungsphase (Maßnahme SDM 33) übergehen, sofern entsprechend geeignete neue Flächen in die Altholzphase nachgerückt sind. Ein Verbleib der Fläche in der SDM 35 ist über mehrere Jahrzehnte ist möglich.

Habitatbaumflächen und Naturwaldflächen werden angerechnet, sofern sie Altholz sind (Anrechnung von Jungbeständen im Naturwald, wenn diese $\leq 5,0$ ha sind).

Nr. 36 Altholzanteile sichern, Artenschutz

Ziel:

20% der Waldfläche mit Fortpflanzungs- und Ruhestätten² des Gebiets werden gesichert.

Sie dienen der Altholzicherung für insbesondere an Altholz gebundene Arten (Grau-, Mittel- oder Schwarzspecht bzw. Großes Mausohr, Bechstein-, Teich- und Mopsfledermaus).

Maßnahme:

Im Planungszeitraum erfolgen nur schwache Pflegeeingriffe, bei denen vorrangig Baumarten entnommen werden, die nicht der PNV entsprechen (ggf. auch zur Förderung heimischer Eichenarten). Der Schlussgrad der Bestände soll dabei nicht dauerhaft abgesenkt werden.

Erläuterung:

Die Flächen der SDM 34 und 35 "Altholzanteile sichern, Hiebsruhe" sowie der SDM 37 und 38 "Habitatbaumfläche" aus dem LRT- Schutz werden angerechnet. Gleichermaßen werden Naturwälder angerechnet, sofern sie Altholz sind (Anrechnung von Jungbeständen, wenn diese $\leq 5,0$ ha sind).

Nr. 37 Habitatbaumfläche, Prozessschutz

Ziel:

Die Flächen dienen der Erhaltung und Anreicherung von Habitatbäumen und Totholz im jeweiligen LRT und dem Schutz natürlicher Prozesse, auch unter Artenschutzaspekten. Zusätzlich erfolgt hierdurch der Nachweis von Habitatbäumen und Altholzanteilen, welche, je nach EHG (5% im EHG ,B'), durch die jeweilige Verordnung oder den Unterschutzstellungserlass gefordert werden.

Maßnahme:

Mindestens 5% der kartierten LRT- Fläche, die über 100-jährig sind und noch weitgehend geschlossen sind (im Idealfall $B^{\circ} > 0,7$), werden ausgewählt und als Prozessschutzfläche dauerhaft der natürlichen Sukzession überlassen.

Die Verkehrssicherung ist wie im Naturwald zu handhaben (ggf. gefällte Bäume verbleiben im Bestand).

Eine Erstinstanzsetzung in NWE10 (10% Natürliche Waldentwicklung)-Flächen ist bis 31.12. im Einzelfall möglich. (Sonderfall, der im Rahmen der Planung von Einzelmaßnahmen zu dokumentieren ist).

² Die Definition der F&R erfolgt nach dem Leitfaden „NATURA 2000 in niedersächsischen Wäldern Leitfaden für die Praxis“; MU, ML; Februar 2018

Erläuterung:

Die Flächen sollen eine Mindestgröße von 0,3 ha aufweisen; eine günstige Verteilung dieser Flächen wird in Abhängigkeit des vorhandenen Potenzials angestrebt.

Sofern Habitatbaumflächen in den Altholzbeständen nicht in ausreichender Größe vorhanden sein sollten, werden jüngere Bestände als Habitatbaumanwärterflächen ausgewählt und von Durchforstungen ausgenommen.

Naturwaldflächen werden angerechnet, sofern sie Altholz sind (Anrechnung von Jungbeständen, wenn diese $\leq 5,0$ ha sind).

Eine Anwendung der Maßnahme außerhalb von LRT-Flächen (z.B.: NWE10) ist möglich, dann darf jedoch keine Anrechnung dieser Maßnahme auf die Habitatbaumfläche für LRT erfolgen.

Nr. 38 Habitatbaumfläche, Pflęgetyp**Ziel:**

Ziel ist, insbesondere in Eichen-LRT-Beständen, die Erhaltung und Anreicherung von Habitatbäumen und Totholz insbesondere von Alteichen und ggf. anderer Lichtbaumarten bis zu ihrem natürlichen Zerfall auch unter Artenschutzaspekten.

Zusätzlich erfolgt hierdurch der Nachweis von Habitatbäumen und Altholzanteilen, welche, je nach EHG (5% im EHG ‚B‘), durch die jeweilige Verordnung oder den Unterschutzstellungserlass gefordert werden.

Maßnahme:

Mindestens 5% der kartierten LRT-Flächen, die über 100-jährig sind, werden bis zum Zerfall der Zielbaumart (i.d.R. Eiche) ausgewählt.

Bei Bedarf erfolgen Eingriffe zur Förderung bzw. Erhalt der Eiche bzw. sonstiger Lichtbaumarten. Solange es aus Sicht des Arbeitsschutzes möglich und auf Grund der Konkurrenzsituation erforderlich ist, werden die, die Lichtbaumarten bedrängenden Bäume (ggf. auch Bäume des Hauptbestandes) eingeschlagen.

Eingeschlagenes Nadelholz kann genutzt werden.

Eingeschlagenes Laubholz soll zur Totholzanreicherung im Bestand verbleiben. In Ausnahmefällen kann die Verwertung des Holzes **z.B.** aus Forstschutzgründen oder zur Sicherung der Habitatkontinuität notwendig sein. Die Nutzung erfolgt unter Beteiligung der FörsterInnen für Waldökologie und in Schutzgebieten mit bestehender Planung nur nach Abstimmung mit der zuständigen UNB.

Im Turnus der FE werden die erforderlichen Maßnahmen unter Beteiligung der FörsterInnen für Waldökologie festgelegt. Die Hiebsmaßnahmen sind mit ihnen abzustimmen

Erläuterung:

Die Flächen sollen eine Mindestgröße von 0,3 ha aufweisen, eine günstige Verteilung dieser Flächen wird angestrebt.

Sofern Habitatbaumflächen in den Altholzbeständen nicht in ausreichender Größe vorhanden sind, werden jüngere Bestände als Habitatbaumanwärterflächen ausgewählt und von Durchforstungen ausgenommen (Pflegeeingriffe wie oben beschrieben sind möglich).

Naturwaldflächen werden angerechnet, sofern sie Altholz sind (Anrechnung von Jungbeständen in Naturwäldern, wenn diese $\leq 5,0$ ha sind).

Eine Anwendung der Maßnahme außerhalb von LRT-Flächen ist möglich, dann darf jedoch keine Anrechnung dieser Maßnahme auf die Habitatbaumfläche für LRT erfolgen.

Nr. 39 Naturwald

Ziel:

Ziel ist der Schutz und die Entwicklung der natürlichen Prozesse (Sukzession) und die Durchführung von Naturwaldforschung der NW-FVA.

Maßnahme:

Die Naturwälder werden dauerhaft der natürlichen Sukzession überlassen (siehe SDM37). Nutzungen finden nicht statt.

Erläuterung:

Diese Flächen sind i.d.R. Teil der Naturwaldforschungskulisse der NW-FVA Göttingen. Meist sind es größere Komplexe von 30 ha und mehr. Mitgeführt werden als Sonderfall Naturwälder, deren Betreuung die NW-FVA zwischenzeitlich aufgehoben hat. Verkehrssicherung ist möglich, die Biomasse verbleibt grundsätzlich im Bestand. Die Naturwaldflächen werden mit zur Sicherung der Anforderungen an den Altholzanteil und die Habitatbäume, die sich aus der jeweiligen Schutzgebiets-Verordnung oder dem Unterschutzstellungserlass ergeben, für den jeweiligen Wald- LRT herangezogen.

Nr. 40 Entwicklung/Förderung/Verjüngung von Baumarten der pnV

Maßnahmentext: Förderung/Verjüngung von Baumarten der pnV

Nr. 41 Zurückdrängen gebietsfremder Baumarten

Maßnahmentext: Zurückdrängen gebietsfremder Baumarten

Gebüsche und Gehölzbestände

Nr. 650 Förderung seltener Baum- und Straucharten

Maßnahmentext: Förderung seltener Baum- und Straucharten

Nr. 651 Altbäume erhalten

Maßnahmentext: Langfristiger Erhalt/Förderung von schützenswerten Einzelbäumen/Baumgruppen/Alleen

Binnengewässer

Nr. 700 Natürliche Fließgewässerdynamik

Maßnahmentext: Zulassen der natürlichen Fließgewässerdynamik mit Ausbau- und Unterhaltungsverzicht

Nr. 701 Fließgewässerrenaturierung

Maßnahmentext: Fließgewässerrenaturierung

Nr. 702 Entnahme oder Auflichtung von Ufergehölzen

Maßnahmentext: Entnahme oder Auflichtung von Ufergehölzen.

Nr. 703 Extensive Teichwirtschaft

Maßnahmentext: Extensive Teichwirtschaft

Nr. 704 Periodisches Ablassen

Maßnahmentext: Periodisches Ablassen

Nr. 705 Entschlammten

Maßnahmentext: Periodische Entschlammung von Teilflächen

Nr. 706 Management Strandlingsrasen

Maßnahmentext: Teichmanagement zur Förderung der Strandlingsrasen (Littorelletea)

Nr. 707 Management Teichbodenvegetation

Maßnahmentext: Teichmanagement zur Förderung der annualen und ausdauernden Teichbodenvegetation (Littorelletea und Isoeto-Nanojuncetea)

Nr. 708 Neuanlage von Stillgewässern

Maßnahmentext: Neuanlage eines Stillgewässers

Fels-, Gesteins- und Offenbiotop

Nr. 750 Verbot/ Einschränkung Klettersport

Maßnahmentext: Verbot/Einschränkung des Kletterbetriebs

Nr. 751 Felsen freistellen

Maßnahmentext: Felsen von Baumbewuchs freistellen

Grünland/Heiden und Magerrasen/Nassstandorte

Nr. 800 Jährliche Mahd unter Abfuhr des Mähgutes

Maßnahmentext: Ein- bis zweimalige Mahd unter Abfuhr des Mähgutes; extensive Bewirtschaftung

Nr. 801 Periodische Mahd

Maßnahmentext: Periodische Mahd; extensive Bewirtschaftung

Nr. 802 Mähweide

Maßnahmentext: Extensive Mähweidennutzung;

Nr. 803 Beweidung/ganzjährig

Maßnahmentext: Beweidung/ganzjährig

Nr. 804 Beweidung zeitweise, intensiv

Maßnahmentext: Zeitweise aber intensive Beweidung unter Berücksichtigung besonderer Auflagen

Nr. 805 Wiesenrekultivierung

Maßnahmentext: Wiederherstellung einer Wiese durch Entfernen des Gehölzaufwuchses und anschließende extensive Nutzung

Nr. 806 Pflege durch Mulchereinsatz

Maßnahmentext: Pflege durch Mulchereinsatz

Anmerkung: Die Maßnahme wird über den Maßnahmenfreitext konkretisiert (z.B Zeiträume und sonstige Besonderheiten)

Nr. 807 Heidepflege/Mahd

Maßnahmentext: Tiefe Mahd in mehrjährigen Abständen zwischen Oktober und Februar unter Abtransport des Mahdgutes

Nr. 808 Heidepflege/Rohbodenschaffung

Maßnahmentext: Schaffung von Rohbodensituationen durch geeignete Maßnahmen
(Abschieben, Plaggen, Feuer etc.)