Legende

- Planungsgebiet
- Blattschnitte
- Landkreisgrenze
- Stadtgebiet Celle
- Gemeindegrenzen
- Landschaftsschutzgebiet "Allertal bei Celle"
- Naturschutzgebiet "Hornbosteler Hutweide"
- EU-Vogelschutzgebiet V23
- FFH-Gebiet Nr. 90

Eigentumsverhältnisse

- Bundesrepublik Deutschland
- Land Niedersachsen (Naturschutzflächen)
- Land Niedersachsen (öffentliches Eigentum)
- Landkreis Celle
- Stadt Celle
- Privat
- Gemeinden

Flotwedel, Hambühren, Wienhausen, Langlingen, Oppershausen, Wietze, Winsen

Nutzung

- geschütztes Grünland nach § 30 BNatSchG
- Acker
- Grünland
- Röhricht und Brache
- Wald
- Wege und Straßen

Flächen gem. LSG "Allertal bei Celle"

- Acker
- Grünland Typ A
- Grünland Typ B (LRT 6510)
- Grünland Typ C (LRT 2330)
- Wald LRT 9190
- Wald LRT 91E0
- Wald LRT 91F0
- Röhricht

0 100 200 400 600 800 Meter

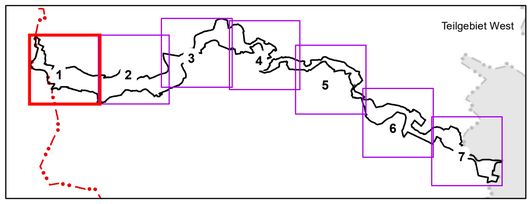

Nachrichtliche Übernahme NLWKN (2016) und Landkreis Celle (2019).

Quelle Geobasisdaten: Auszug aus den Geodaten des Landesamtes für Geoinformation und Landesvermessung Niedersachsen © 2020 (Jahr der Bereitstellung durch das LGLN)

LGLN www.lgln.de

Index	Art der Änderung	Datum	Zeichen	Freigabe
d				
c				
b				
a	Inhalt			

Projekt

Managementplan "Aller im Landkreis Celle"

Auftraggeber

Landkreis Celle
Trift 26
26221 Celle

EUROPÄISCHE UNION
Europa setzt Sie (mit)schaftlich in die Entwicklung des ländlichen Raums - ELER
Hier investiert Europa in die ländlichen Gebiete

Planverfasser

planungsgruppe grün
Rembertistraße 30 | 28203 Bremen
Tel 0421-699025-0 | Fax 0421-699025-99
Mail bremen@pgg.de | Internet www.pgg.de

	Datum	Zeichen
bearbeitet	27.11.2022	SI / FD / DK
gezeichnet	27.11.2022	FD
geprüft	Ort, Datum gez. Name	

Teilvorhaben

Projektnr.: 2927

Planbezeichnung | Planinhalt

Nutzungs- und Eigentumssituation

Karte: 5.1

Index: -

Freigabe Auftraggeber
Ort, Datum
AG
gez. Name

Maßstab: 1:5.000

N

Q:\2927\GIS_Plots\1_2_SP2927_MP_Aller_Karte_5_Eigentum_Nutzung_20221206.mxd

Legende

- Planungsgebiet
- Blattschnitte
- Landkreisgrenze
- Stadtgebiet Celle
- Gemeindegrenzen
- Landschaftsschutzgebiet "Allertal bei Celle"
- Naturschutzgebiet "Hornbosteler Hutweide"
- EU-Vogelschutzgebiet V23
- FFH-Gebiet Nr. 90

Eigentumsverhältnisse

- Bundesrepublik Deutschland
- Land Niedersachsen (Naturschutzflächen)
- Land Niedersachsen (öffentliches Eigentum)
- Landkreis Celle
- Stadt Celle
- Privat
- Gemeinden

Flotwedel, Hambühren, Wienhausen, Langlingen, Oppershausen, Wietze, Winsen

Nutzung

- geschütztes Grünland nach § 30 BNatSchG
- Acker
- Grünland
- Röhricht und Brache
- Wald
- Wege und Straßen

Flächen gem. LSG "Allertal bei Celle"

- Acker
- Grünland Typ A
- Grünland Typ B (LRT 6510)
- Grünland Typ C (LRT 2330)
- Wald LRT 9190
- Wald LRT 91E0
- Wald LRT 91F0
- Röhricht

0 100 200 400 600 800 Meter

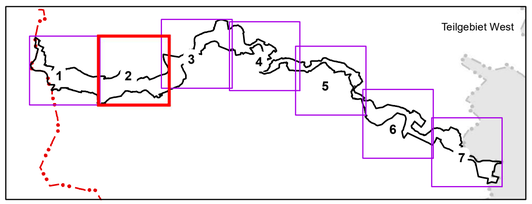

Nachrichtliche Übernahme NLWKN (2016) und Landkreis Celle (2019).

Quelle Geobasisdaten: Auszug aus den Geodaten des Landesamtes für Geoinformation und Landesvermessung Niedersachsen © 2020 (Jahr der Bereitstellung durch das LGLN)

LGLN www.lgln.de

Index	Art der Änderung	Datum	Zeichen	Freigabe
d				
c				
b				
a	Inhalt			

Projekt

Managementplan "Aller im Landkreis Celle"

Auftraggeber

Landkreis Celle
Trift 26
26221 Celle

EUROPÄISCHE UNION
Europäischer Landwirtschaftsfonds für die Entwicklung des ländlichen Raums: ELER Hier investiert Europa in die ländlichen Gebiete

Planverfasser

planungsgruppe grün
Rembertistraße 30 | 28203 Bremen
Tel 0421-699025-0 | Fax 0421-699025-99
Mail bremen@pgg.de | Internet www.pgg.de

	Datum	Zeichen
bearbeitet	27.11.2022	SI / FD / DK
gezeichnet	27.11.2022	FD
geprüft	Ort, Datum gez. Name	

Teilvorhaben

Projektnr. 2927

Planbezeichnung | Planinhalt

Nutzungs- und Eigentumssituation

Karte 5.2

Index -

Freigabe Auftraggeber
Ort, Datum
AG
gez. Name

Maßstab 1:5.000

N

Q:\2927\GIS_Plots\1_2_SP2927_MP_Aller_Karte_5_Eigentum_Nutzung_20221206.mxd

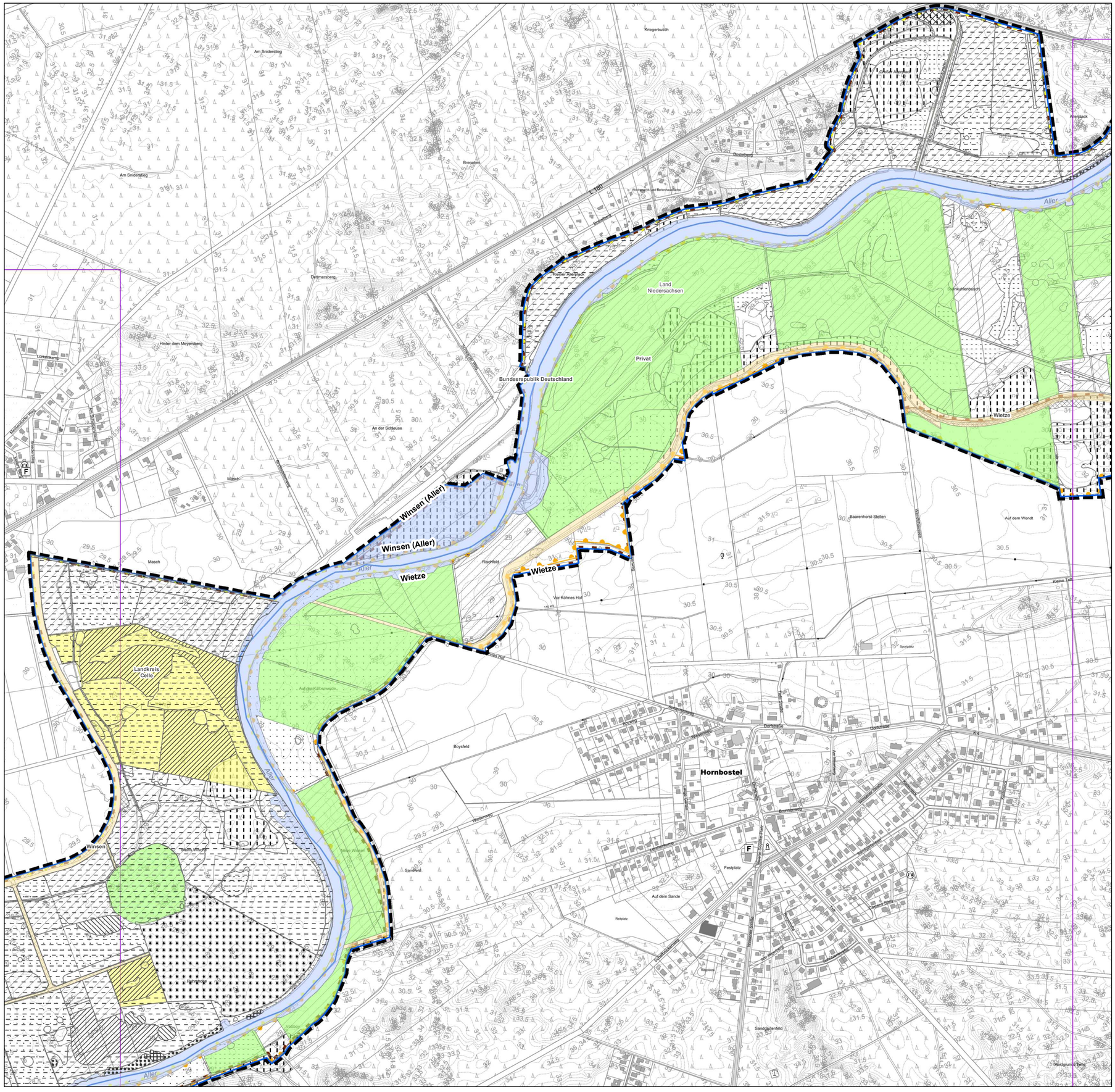

Legende

- Planungsgebiet
- Blattschnitte
- Landkreisgrenze
- Stadtgebiet Celle
- Gemeindegrenzen
- Landschaftsschutzgebiet "Allertal bei Celle"
- Naturschutzgebiet "Hornbosteler Hutweide"
- EU-Vogelschutzgebiet V23
- FFH-Gebiet Nr. 90

Eigentumsverhältnisse

- Bundesrepublik Deutschland
- Land Niedersachsen (Naturschutzflächen)
- Land Niedersachsen (öffentliches Eigentum)
- Landkreis Celle
- Stadt Celle
- Privat
- Gemeinden

Flotwedel, Hambühren, Wienhausen, Langlingen, Oppershausen, Wietze, Winsen

Nutzung

- geschütztes Grünland nach § 30 BNatSchG
- Acker
- Grünland
- Röhricht und Brache
- Wald
- Wege und Straßen

Flächen gem. LSG "Allertal bei Celle"

- Acker
- Grünland Typ A
- Grünland Typ B (LRT 6510)
- Grünland Typ C (LRT 2330)
- Wald LRT 9190
- Wald LRT 91E0
- Wald LRT 91F0
- Röhricht

0 100 200 400 600 800 Meter

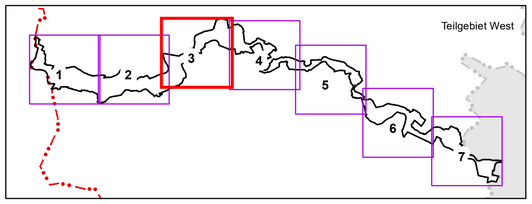

Nachrichtliche Übernahme NLWKN (2016) und Landkreis Celle (2019).

Quelle Geobasisdaten: Auszug aus den Geodaten des Landesamtes für Geoinformation und Landesvermessung Niedersachsen © 2020 (Jahr der Bereitstellung durch das LGLN)

LGLN www.lgln.de

Index	Art der Änderung	Datum	Zeichen	Freigabe
d				
c				
b				
a	Inhalt			

Projekt

Managementplan "Aller im Landkreis Celle"

Auftraggeber

Landkreis Celle
Trift 26
26221 Celle

EUROPÄISCHE UNION
Europa sichert Ihre ländlichen Gebiete
Die Europäische Union investiert in die ländlichen Gebiete

Planverfasser

planungsgruppe grün
Rembertistraße 30 | 28203 Bremen
Tel 0421-699025-0 | Fax 0421-699025-99
Mail bremen@pgg.de | Internet www.pgg.de

	Datum	Zeichen
bearbeitet	27.11.2022	SI / FD / DK
gezeichnet	27.11.2022	FD
geprüft	Ort, Datum gez. Name	

Teilvorhaben

Projektnr. 2927

Planbezeichnung | Planinhalt

Nutzungs- und Eigentumssituation

Karte 5.3

Index -

Freigabe Auftraggeber

Ort, Datum
AG
gez. Name

Maßstab 1:5.000

N

Q:\2927\GIS_Plots\1_2_SP2927_MP_Aller_Karte_5_Eigentum_Nutzung_20221206.mxd

Legende

- Planungsgebiet
- Blattschnitte
- Landkreisgrenze
- Stadtgebiet Celle
- Gemeindegrenzen
- Landschaftsschutzgebiet "Allertal bei Celle"
- Naturschutzgebiet "Hornbosteler Hutweide"
- EU-Vogelschutzgebiet V23
- FFH-Gebiet Nr. 90

Eigentumsverhältnisse

- Bundesrepublik Deutschland
- Land Niedersachsen (Naturschutzflächen)
- Land Niedersachsen (öffentliches Eigentum)
- Landkreis Celle
- Stadt Celle
- Privat
- Gemeinden

Flotwedel, Hambühren, Wienhausen, Langlingen, Oppershausen, Wietze, Winsen

Nutzung

- geschütztes Grünland nach § 30 BNatSchG
- Acker
- Grünland
- Röhricht und Brache
- Wald
- Wege und Straßen

Flächen gem. LSG "Allertal bei Celle"

- Acker
- Grünland Typ A
- Grünland Typ B (LRT 6510)
- Grünland Typ C (LRT 2330)
- Wald LRT 9190
- Wald LRT 91E0
- Wald LRT 91F0
- Röhricht

0 100 200 400 600 800 Meter

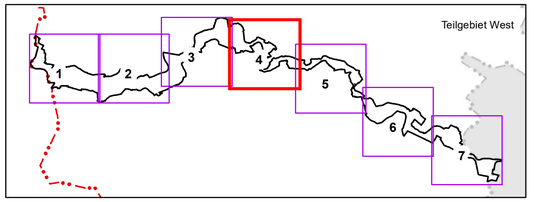

Nachrichtliche Übernahme NLWKN (2016) und Landkreis Celle (2019).

Quelle Geobasisdaten: Auszug aus den Geodaten des Landesamtes für Geoinformation und Landesvermessung Niedersachsen © 2020 (Jahr der Bereitstellung durch das LGLN)

LGLN www.lgln.de

Index	Art der Änderung	Datum	Zeichen	Freigabe
d				
c				
b				
a	Inhalt			

Projekt

Managementplan "Aller im Landkreis Celle"

Auftraggeber

Landkreis Celle
Trift 26
26221 Celle

EUROPÄISCHE UNION
Europa schafft Lebensqualität für die Menschen in der Stadt und auf dem Land – ELER
Hier investiert Europa in die ländlichen Gebiete

Planverfasser

planungsgruppe grün
Rembertistraße 30 | 28203 Bremen
Tel 0421-699025-0 | Fax 0421-699025-99
Mail bremen@pgg.de | Internet www.pgg.de

	Datum	Zeichen
bearbeitet	27.11.2022	SI / FD / DK
gezeichnet	27.11.2022	FD
geprüft	Ort, Datum gez. Name	

Teilvorhaben

Projektnr. 2927

Planbezeichnung | Planinhalt

Nutzungs- und Eigentumssituation

Karte 5.4

Index -

Freigabe Auftraggeber
Ort, Datum
AG
gez. Name

Maßstab 1:5.000

N

Q:\2927\GIS_Plots\1_2_SP2927_MP_Aller_Karte_5_Eigentum_Nutzung_20221206.mxd

Legende

- Planungsgebiet
- Blattschnitte
- Landkreisgrenze
- Stadtgebiet Celle
- Gemeindegrenzen
- Landschaftsschutzgebiet "Allertal bei Celle"
- Naturschutzgebiet "Hornbosteler Hutweide"
- EU-Vogelschutzgebiet V23
- FFH-Gebiet Nr. 90

Eigentumsverhältnisse

- Bundesrepublik Deutschland
- Land Niedersachsen (Naturschutzflächen)
- Land Niedersachsen (öffentliches Eigentum)
- Landkreis Celle
- Stadt Celle
- Privat
- Gemeinden

Flotwedel, Hambühren, Wienhausen, Langlingen, Oppershausen, Wietze, Winsen

Nutzung

- geschütztes Grünland nach § 30 BNatSchG
- Acker
- Grünland
- Röhricht und Brache
- Wald
- Wege und Straßen

Flächen gem. LSG "Allertal bei Celle"

- Acker
- Grünland Typ A
- Grünland Typ B (LRT 6510)
- Grünland Typ C (LRT 2330)
- Wald LRT 9190
- Wald LRT 91E0
- Wald LRT 91F0
- Röhricht

0 100 200 400 600 800 Meter

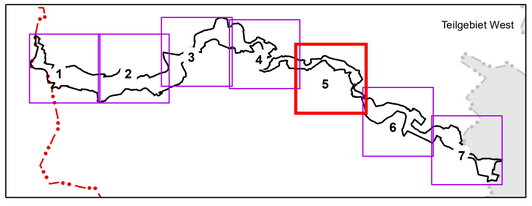

Nachrichtliche Übernahme NLWKN (2016) und Landkreis Celle (2019).

Quelle Geobasisdaten: Auszug aus den Geodaten des Landesamtes für Geoinformation und Landesvermessung Niedersachsen © 2020 (Jahr der Bereitstellung durch das LGLN)

LGLN www.lgln.de

Index	Art der Änderung	Datum	Zeichen	Freigabe
d				
c				
b				
a	Inhalt			

Projekt

Managementplan "Aller im Landkreis Celle"

Auftraggeber

Landkreis Celle
Trift 26
26221 Celle

EUROPÄISCHE UNION
Europäischer Landwirtschaftsfonds für die Entwicklung des ländlichen Raums: ELER
Hier investiert Europa in die ländlichen Gebiete

Planverfasser

planungsgruppe grün
Rembertistraße 30 | 28203 Bremen
Tel 0421-699025-0 | Fax 0421-699025-99
Mail bremen@pgg.de | Internet www.pgg.de

	Datum	Zeichen
bearbeitet	27.11.2022	SI / FD / DK
gezeichnet	27.11.2022	FD
geprüft	Ort, Datum gez. Name	

Teilvorhaben

Projektnr. 2927

Planbezeichnung | Planinhalt

Nutzungs- und Eigentumssituation

Karte 5.5

Index -

Freigabe Auftraggeber
Ort, Datum
AG
gez. Name

Maßstab 1:5.000

N

Q:\2927\GIS_Plots\1_2_SP2927_MP_Aller_Karte_5_Eigentum_Nutzung_20221206.mxd

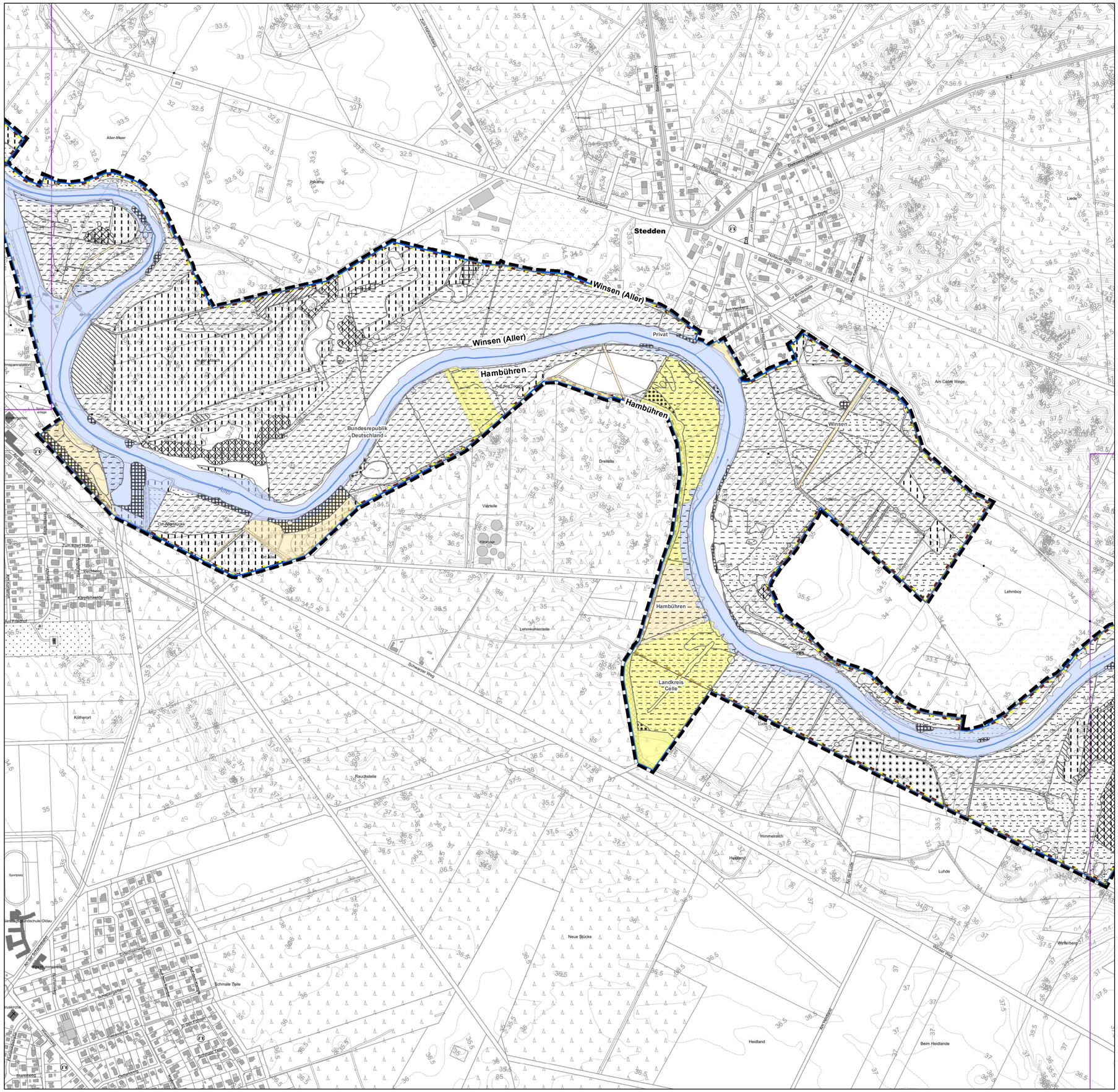
Stedden
Winsen (Aller)
Winsen (Aller)
Hambühren
Hambühren
Hambühren
Landkreis Celle
Bundesrepublik Deutschland
Privat
Winsen
Aller
Aller-Meer
Lehmkuhlenteile
Heidland
Beim Heidlande
Lehmboy
Luhde
Neue Stücke
Schmale Teile
Rauchsteile
Köthenort
Kampfbahnweg
Schwarzer Weg
Winterberg
Himmelreich
Viertelle
Dreiteile
Am Celler Wege
Liede
Lüde
Am Hechtgraben
Zum Hohenberg
Zur Bockmühle
Zum Lämmern
Zum Kiebitzberg
Zum Hohenberg
Am Hechtgraben
Trenkwitzer Straße
Hollwieder Weg
Zum Dorfe
Zum Alten Hafen
Am Fährhof
Am Bergfeld
Am Kirchhofe
Am Kirchhofe
Am Kirchhofe

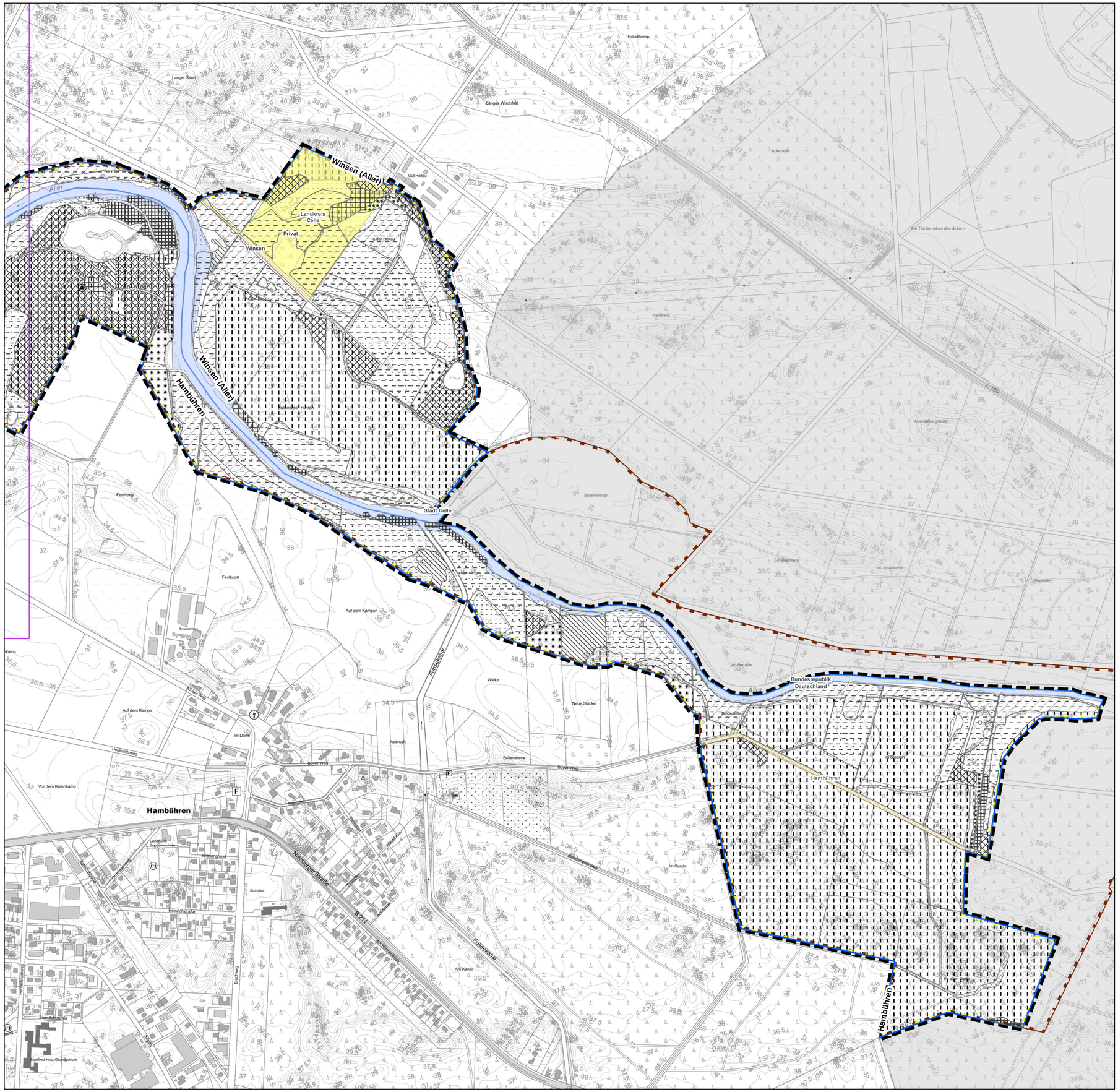

Legende

- Planungsgebiet
- Blattschnitte
- Landkreisgrenze
- Stadtgebiet Celle
- Gemeindegrenzen
- Landschaftsschutzgebiet "Allertal bei Celle"
- Naturschutzgebiet "Hornbosteler Hutweide"
- EU-Vogelschutzgebiet V23
- FFH-Gebiet Nr. 90

Eigentumsverhältnisse

- Bundesrepublik Deutschland
- Land Niedersachsen (Naturschutzflächen)
- Land Niedersachsen (öffentliches Eigentum)
- Landkreis Celle
- Stadt Celle
- Privat
- Gemeinden

Nutzung

- geschütztes Grünland nach § 30 BNatSchG
- Acker
- Grünland
- Röhricht und Brache
- Wald
- Wege und Straßen

Flotwedel, Hambühren, Wienhausen, Langlingen, Oppershausen, Wietze, Winsen

Flächen gem. LSG "Allertal bei Celle"

- Acker
- Grünland Typ A
- Grünland Typ B (LRT 6510)
- Grünland Typ C (LRT 2330)
- Wald LRT 9190
- Wald LRT 91E0
- Wald LRT 91F0
- Röhricht

0 100 200 400 600 800 Meter

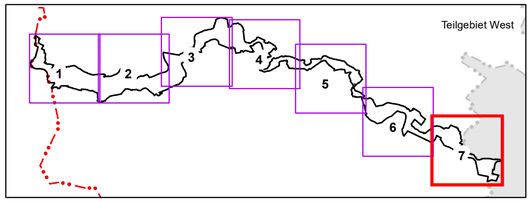

Nachrichtliche Übernahme NLWKN (2016) und Landkreis Celle (2019).

Quelle Geobasisdaten: Auszug aus den Geodaten des Landesamtes für Geoinformation und Landesvermessung Niedersachsen © 2020 (Jahr der Bereitstellung durch das LGLN)

LGLN www.lgln.de

Index	Art der Änderung	Datum	Zeichen	Freigabe
d				
c				
b				
a	Inhalt			

Projekt

Managementplan "Aller im Landkreis Celle"

Auftraggeber

Landkreis Celle
Trift 26
26221 Celle

EUROPÄISCHE UNION
Europa vor Ort (Landschaftsschutzgebiet)
Dieses Projekt wird durch Mittel des Europäischen Fonds für Regionale Entwicklung (EFRE) kofinanziert

Planverfasser

planungsgruppe grün
Rembertistraße 30 | 28203 Bremen
Tel 0421-699025-0 | Fax 0421-699025-99
Mail bremen@pgg.de | Internet www.pgg.de

	Datum	Zeichen
bearbeitet	27.11.2022	St / FD / DK
gezeichnet	27.11.2022	FD
geprüft	Ort, Datum gez. Name	

Teilvorhaben

Projektnr. 2927

Planbezeichnung | Planinhalt

Nutzungs- und Eigentumssituation

Karte 5.7

Index -

Freigabe Auftraggeber
Ort, Datum
AG
gez. Name

Maßstab 1:5.000

N

Q:\2927\GIS_Plots\1_2_SP2927_MP_Aller_Karte_5_Eigentum_Nutzung_20221206.mxd

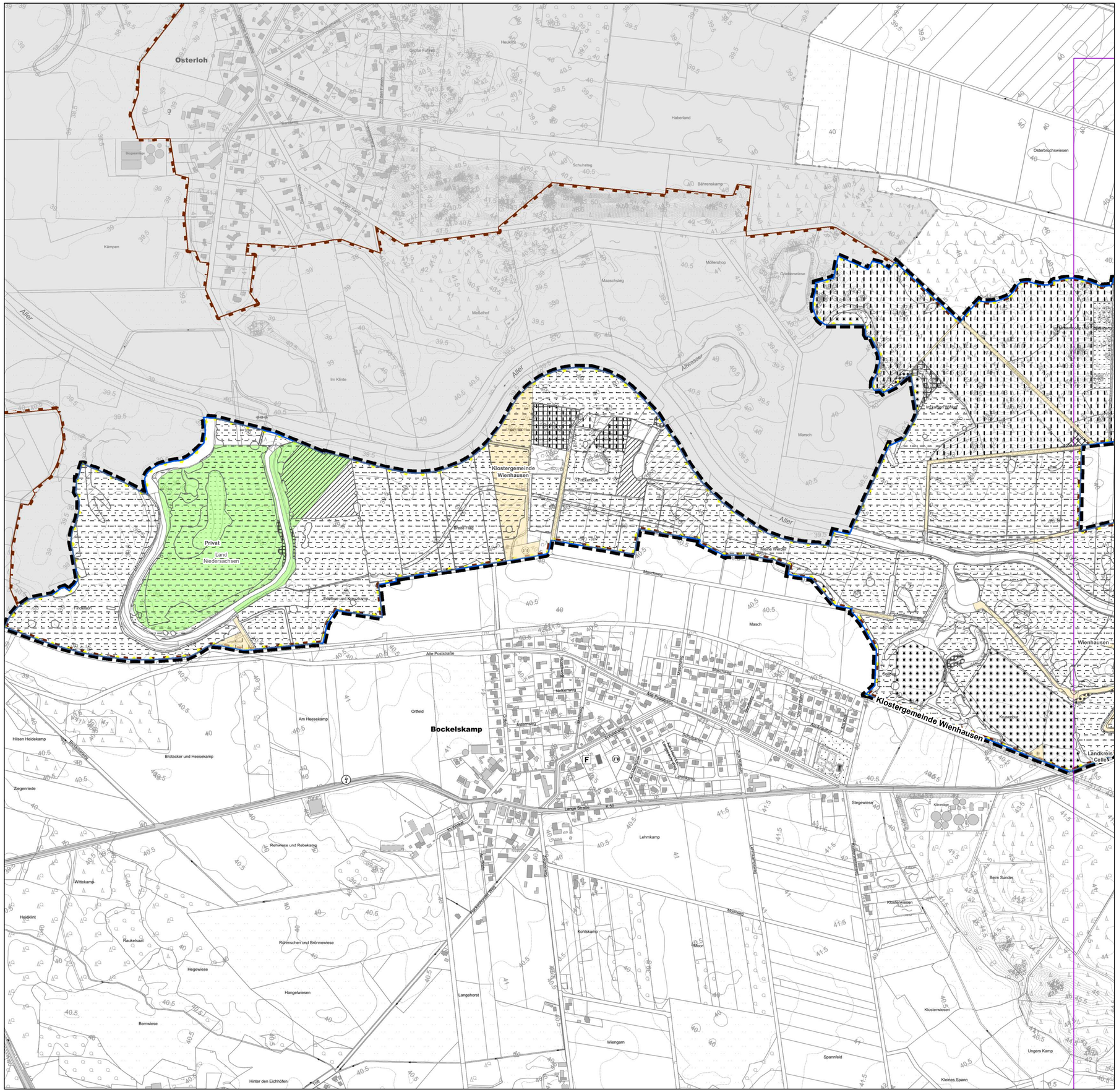

Legende

- Planungsgebiet
- Blattschnitte
- Landkreisgrenze
- Stadtgebiet Celle
- Gemeindegrenzen
- Landschaftsschutzgebiet "Allertal bei Celle"
- Naturschutzgebiet "Hornbosteler Hutweide"
- EU-Vogelschutzgebiet V23
- FFH-Gebiet Nr. 90

Eigentumsverhältnisse

- Bundesrepublik Deutschland
- Land Niedersachsen (Naturschutzflächen)
- Land Niedersachsen (öffentliches Eigentum)
- Landkreis Celle
- Stadt Celle
- Privat
- Gemeinden

Flotwedel, Hambühren, Wienhausen, Langlingen, Oppershausen, Wietze, Winsen

Nutzung

- geschütztes Grünland nach § 30 BNatSchG
- Acker
- Grünland
- Röhricht und Brache
- Wald
- Wege und Straßen

Flächen gem. LSG "Allertal bei Celle"

- Acker
- Grünland Typ A
- Grünland Typ B (LRT 6510)
- Grünland Typ C (LRT 2330)
- Wald LRT 9190
- Wald LRT 91E0
- Wald LRT 91F0
- Röhricht

0 100 200 400 600 800 Meter

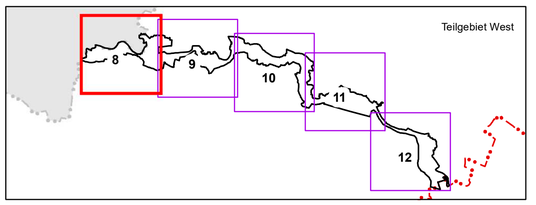

Nachrichtliche Übernahme NLWKN (2016) und Landkreis Celle (2019).

Quelle Geobasisdaten: Auszug aus den Geodaten des Landesamtes für Geoinformation und Landesvermessung Niedersachsen © 2020 (Jahr der Bereitstellung durch das LGLN)

LGLN www.lgln.de

Index	Art der Änderung	Datum	Zeichen	Freigabe
d				
c				
b				
a	Inhalt			

Projekt

Managementplan "Aller im Landkreis Celle"

Auftraggeber

Landkreis Celle
Trift 26
26221 Celle

EUROPÄISCHE UNION
Europa schafft Zukunft. Investitionen in die ländlichen Räume. ELER
Hier investiert Europa in die ländlichen Gebiete

Planverfasser

planungsgruppe grün
Rembertistraße 30 | 28203 Bremen
Tel 0421-699025-0 | Fax 0421-699025-99
Mail bremen@pgg.de | Internet www.pgg.de

	Datum	Zeichen
bearbeitet	27.11.2022	St / FD / DK
gezeichnet	27.11.2022	FD
geprüft	Ort, Datum gez. Name	

Teilvorhaben

Projektnr. 2927

Planbezeichnung | Planinhalt
Nutzungs- und Eigentumssituation

Karte 5.8

Index -

Freigabe Auftraggeber
Ort, Datum
AG
gez. Name

Maßstab 1:5.000

N

Q:\2927\GIS_Plots\1_2_SP2927_MP_Aller_Karte_5_Eigentum_Nutzung_20221206.mxd

Legende

- Planungsgebiet
- Blattschnitte
- Landkreisgrenze
- Stadtgebiet Celle
- Gemeindegrenzen
- Landschaftsschutzgebiet "Allertal bei Celle"
- Naturschutzgebiet "Hornbosteler Hutweide"
- EU-Vogelschutzgebiet V23
- FFH-Gebiet Nr. 90

Eigentumsverhältnisse

- Bundesrepublik Deutschland
- Land Niedersachsen (Naturschutzflächen)
- Land Niedersachsen (öffentliches Eigentum)
- Landkreis Celle
- Stadt Celle
- Privat
- Gemeinden

Flotwedel, Hambühren, Wienhausen, Langlingen, Oppershausen, Wietze, Winsen

Nutzung

- geschütztes Grünland nach § 30 BNatSchG
- Acker
- Grünland
- Röhricht und Brache
- Wald
- Wege und Straßen

Flächen gem. LSG "Allertal bei Celle"

- Acker
- Grünland Typ A
- Grünland Typ B (LRT 6510)
- Grünland Typ C (LRT 2330)
- Wald LRT 9190
- Wald LRT 91E0
- Wald LRT 91F0
- Röhricht

0 100 200 400 600 800 Meter

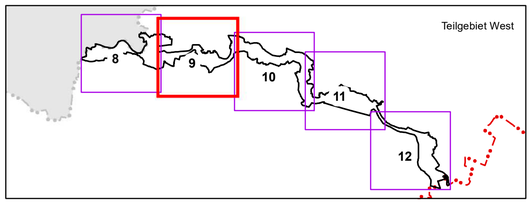

Nachrichtliche Übernahme NLWKN (2016) und Landkreis Celle (2019).

Quelle Geobasisdaten: Auszug aus den Geodaten des Landesamtes für Geoinformation und Landesvermessung Niedersachsen © 2020 (Jahr der Bereitstellung durch das LGLN)

LGLN www.lgln.de

Index	Art der Änderung	Datum	Zeichen	Freigabe
d				
c				
b				
a	Inhalt			

Projekt

Managementplan "Aller im Landkreis Celle"

Auftraggeber

Landkreis Celle
Trift 26
26221 Celle

EUROPÄISCHE UNION
Europäischer Landwirtschaftsfonds für die Entwicklung des ländlichen Raums: Hier investiert Europa in die ländlichen Gebiete

Planverfasser

planungsgruppe grün
Rembertistraße 30 | 28203 Bremen
Tel 0421-699025-0 | Fax 0421-699025-99
Mail bremen@pgg.de | Internet www.pgg.de

	Datum	Zeichen
bearbeitet	27.11.2022	SI / FD / DK
gezeichnet	27.11.2022	FD
geprüft	Ort, Datum gez. Name	

Teilvorhaben

Projektnr.: 2927

Planbezeichnung | Planinhalt

Nutzungs- und Eigentumssituation

Karte: 5.9

Index: -

Freigabe Auftraggeber
Ort, Datum
AG
gez. Name

Maßstab 1:5.000

N

Q:\2927\GIS_Plots\1_2_SP2927_MP_Aller_Karte_5_Eigentum_Nutzung_20221206.mxd

Legende

- Planungsgebiet
- Blattschnitte
- Landkreisgrenze
- Stadtgebiet Celle
- Gemeindegrenzen
- Landschaftsschutzgebiet "Allertal bei Celle"
- Naturschutzgebiet "Hornbosteler Hutweide"
- EU-Vogelschutzgebiet V23
- FFH-Gebiet Nr. 90

Eigentumsverhältnisse

- Bundesrepublik Deutschland
- Land Niedersachsen (Naturschutzflächen)
- Land Niedersachsen (öffentliches Eigentum)
- Landkreis Celle
- Stadt Celle
- Privat
- Gemeinden

Flotwedel, Hambühren, Wienhausen, Langlingen, Oppershausen, Wietze, Winsen

Nutzung

- geschütztes Grünland nach § 30 BNatSchG
- Acker
- Grünland
- Röhricht und Brache
- Wald
- Wege und Straßen

Flächen gem. LSG "Allertal bei Celle"

- Acker
- Grünland Typ A
- Grünland Typ B (LRT 6510)
- Grünland Typ C (LRT 2330)
- Wald LRT 9190
- Wald LRT 91E0
- Wald LRT 91F0
- Röhricht

0 100 200 400 600 800 Meter

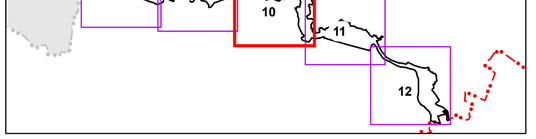

Nachrichtliche Übernahme NLWKN (2016) und Landkreis Celle (2019).

Quelle Geobasisdaten: Auszug aus den Geodaten des Landesamtes für Geoinformation und Landesvermessung Niedersachsen © 2020 (Jahr der Bereitstellung durch das LGLN)

LGLN www.lgln.de

Index	Art der Änderung	Datum	Zeichen	Freigabe
d				
c				
b				
a	Inhalt			

Projekt

Managementplan "Aller im Landkreis Celle"

Auftraggeber

Landkreis Celle
Trift 26
26221 Celle

Europäische Union
Europa schafft Zukunft. Investitionen in den ländlichen Raum.

Planverfasser

planungsgruppe grün
Rembertistraße 30 | 28203 Bremen
Tel 0421-699025-0 | Fax 0421-699025-99
Mail bremen@pgg.de | Internet www.pgg.de

	Datum	Zeichen
bearbeitet	27.11.2022	St / FD / DK
gezeichnet	27.11.2022	FD
geprüft	Ort, Datum gez. Name	

Teilvorhaben

Projektnr. 2927

Planbezeichnung | Planinhalt

Nutzungs- und Eigentumssituation

Karte 5.10

Index -

Freigabe Auftraggeber
Ort, Datum
AG
gez. Name

Maßstab 1:5.000

N

Q:\2927\GIS_Plots\1_2_SP2927_MP_Aller_Karte_5_Eigentum_Nutzung_20221206.mxd

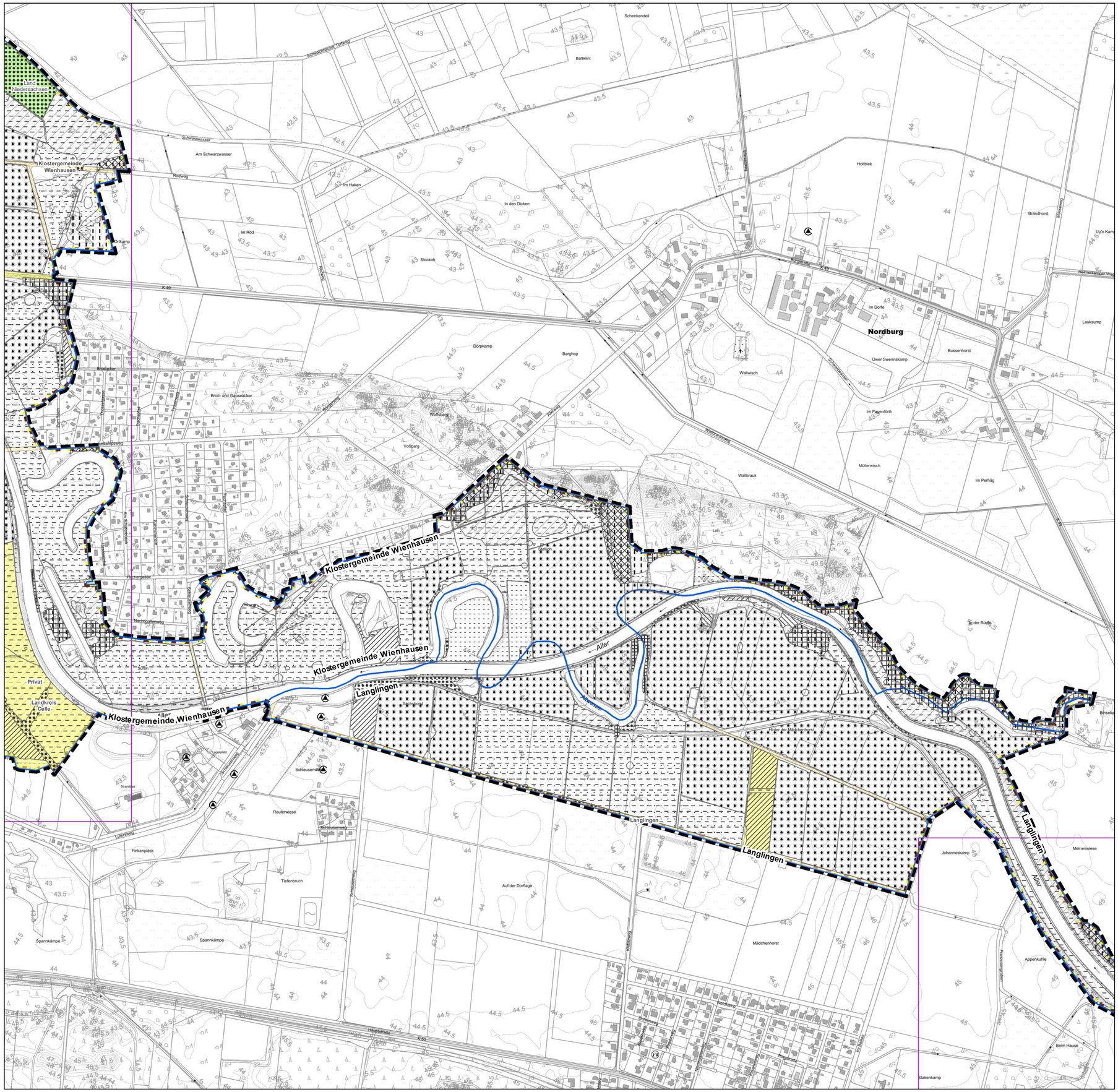

Legende

- Planungsgebiet
- Blattschnitte
- Landkreisgrenze
- Stadtgebiet Celle
- Gemeindegrenzen
- Landschaftsschutzgebiet "Allertal bei Celle"
- Naturschutzgebiet "Hornbosteler Hutweide"
- EU-Vogelschutzgebiet V23
- FFH-Gebiet Nr. 90

Eigentumsverhältnisse

- Bundesrepublik Deutschland
- Land Niedersachsen (Naturschutzflächen)
- Land Niedersachsen (öffentliches Eigentum)
- Landkreis Celle
- Stadt Celle
- Privat
- Gemeinden

Flotwedel, Hambühren, Wienhausen, Langlingen, Oppershausen, Wietze, Winsen

Nutzung

- geschütztes Grünland nach § 30 BNatSchG
- Acker
- Grünland
- Röhricht und Brache
- Wald
- Wege und Straßen

Flächen gem. LSG "Allertal bei Celle"

- Acker
- Grünland Typ A
- Grünland Typ B (LRT 6510)
- Grünland Typ C (LRT 2330)
- Wald LRT 9190
- Wald LRT 91E0
- Wald LRT 91F0
- Röhricht

0 100 200 400 600 800 Meter

Nachrichtliche Übernahme NLWKN (2016) und Landkreis Celle (2019).

Quelle Geobasisdaten: Auszug aus den Geodaten des Landesamtes für Geoinformation und Landesvermessung Niedersachsen © 2020 (Jahr der Bereitstellung durch das LGLN)

LGLN www.lgln.de

Index	Art der Änderung	Datum	Zeichen	Freigabe
d				
c				
b				
a	Inhalt			

Projekt

Managementplan "Aller im Landkreis Celle"

Auftraggeber

Landkreis Celle
Trift 26
26221 Celle

EUROPÄISCHE UNION
Europa schafft Zukunft. Investitionen in die ländlichen Gebiete.

Planverfasser

planungsgruppe grün
Rembertistraße 30 | 28203 Bremen
Tel 0421-699025-0 | Fax 0421-699025-99
Mail bremen@pgg.de | Internet www.pgg.de

	Datum	Zeichen
bearbeitet	27.11.2022	St / FD / DK
gezeichnet	27.11.2022	FD
geprüft	Ort, Datum gez. Name	

Teilvorhaben

Projektnr. 2927

Planbezeichnung | Planinhalt

Nutzungs- und Eigentumssituation

Karte 5.11

Index -

Freigabe Auftraggeber
Ort, Datum
AG
gez. Name

Maßstab 1:5.000

N

Q:\2927\GIS_Plots\1_2_SP2927_MP_Aller_Karte_5_Eigentum_Nutzung_20221206.mxd

Legende

- Planungsgebiet
- Blattschnitte
- Landkreisgrenze
- Stadtgebiet Celle
- Gemeindegrenzen
- Landschaftsschutzgebiet "Allertal bei Celle"
- Naturschutzgebiet "Hornbosteler Hutweide"
- EU-Vogelschutzgebiet V23
- FFH-Gebiet Nr. 90

Eigentumsverhältnisse

- Bundesrepublik Deutschland
- Land Niedersachsen (Naturschutzflächen)
- Land Niedersachsen (öffentliches Eigentum)
- Landkreis Celle
- Stadt Celle
- Privat
- Gemeinden

Flotwedel, Hambühren, Wienhausen, Langlingen, Oppershausen, Wietze, Winsen

Nutzung

- geschütztes Grünland nach § 30 BNatSchG
- Acker
- Grünland
- Röhricht und Brache
- Wald
- Wege und Straßen

Flächen gem. LSG "Allertal bei Celle"

- Acker
- Grünland Typ A
- Grünland Typ B (LRT 6510)
- Grünland Typ C (LRT 2330)
- Wald LRT 9190
- Wald LRT 91E0
- Wald LRT 91F0
- Röhricht

0 100 200 400 600 800 Meter

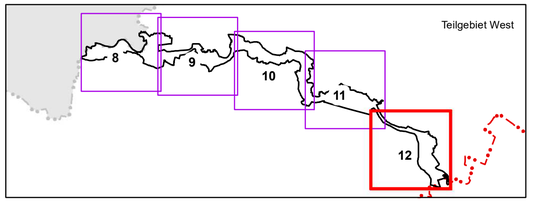

Nachrichtliche Übernahme NLWKN (2016) und Landkreis Celle (2019).

Quelle Geobasisdaten: Auszug aus den Geodaten des Landesamtes für Geoinformation und Landesvermessung Niedersachsen © 2020 (Jahr der Bereitstellung durch das LGLN)

LGLN www.lgln.de

Index	Art der Änderung	Datum	Zeichen	Freigabe
d				
c				
b				
a	Inhalt			

Projekt

Managementplan "Aller im Landkreis Celle"

Auftraggeber

Landkreis Celle
Trift 26
26221 Celle

EUROPÄISCHE UNION
Europa fördert Sie in den ländlichen Räumen. ELER
Hier investiert Europa in die ländlichen Gebiete

Planverfasser

planungsgruppe grün
Rembertistraße 30 | 28203 Bremen
Tel 0421-699025-0 | Fax 0421-699025-99
Mail bremen@pgg.de | Internet www.pgg.de

	Datum	Zeichen
bearbeitet	27.11.2022	SI / FD / DK
gezeichnet	27.11.2022	FD
geprüft	Ort, Datum gez. Name	

Teilvorhaben

Projektnr. 2927

Planbezeichnung | Planinhalt

Nutzungs- und Eigentumssituation

Karte 5.12

Index -

Freigabe Auftraggeber
Ort, Datum
AG
gez. Name

Maßstab 1:5.000

N

Q:\2927\GIS_Plots\1_2_SP2927_MP_Aller_Karte_5_Eigentum_Nutzung_20221206.mxd

1.a)
- Verlust von LRT 7140

1.1)
- angrenzende Flächen
(§ 30: GNF, GNR, NSR)
- Brut- und Gastvögel

1.2)
- § 30: SEF
- Brut- und Gastvögel

1.c)
- SEF ist kein LRT 3150 mehr

1.b)
- Flächenverlust von LRT 6430

1.d)
- Flächenverlust von LRT 6510
- jetzt Ackernutzung

1.3)
- LRT: 91E0 C

Legende

- Planungsgebiet
- Blattschnitte
- Landkreisgrenze
- Stadtgebiet Celle
- Landschaftsschutzgebiet "Allertal bei Celle"
- Naturschutzgebiet "Hornbosteler Hutweide"
- EU-Vogelschutzgebiet V23
- FFH-Gebiet Nr. 90

Beschreibung der wichtigen Bereiche

- Wichtige Bereiche mit Handlungsbedarf
- Positive Ausprägungen
- Negative Effekte / Verluste

Beeinträchtigung durch Querbauwerke

- Absturz
- Brücke
- Durchlass
- Schleuse
- Sonstiges
- Verrohrung
- Wasserkraftnutzung
- Wehr

Beeinträchtigung durch Nutzung

- Acker
- Grünland Typ A - Intensivgrünland
- Kompensationsflächen
- Flächen Weißstorch-Programm

Abkürzungen Arten
Weitere Details sind Karte 4 zu entnehmen
AS = Abendsegler
BI = Biber
ER = Eremit
FLM = Fledermäuse
FO = Fischotter
GM = Große Moosjungfer
GÜM = Grüne Mosaikjungfer
HK = Hirschkäfer
KM = Kammolch(Vorkommen derzeit nur Stadtgebiet Celle bekannt)
KNO = Knoblauchkröte
LF = Laubfrosch,
LO = Langohr
OM = Östliche Moosjungfer
WA = Wasserfledermaus
Ws = Weißstorch
ZE = Zauneidechse

Hinweis:
Für konkrete Erläuterungen der Biotoptypen und FFH-LRT siehe Karte 2 und 3, schwarze Beschriftung: Aktualisierungskartierung, hellgraue Schrift: Basiserfassung.
Für eine bessere Lesbarkeit werden die Faunadaten nur für die wichtigen Bereiche dargestellt. Daten zu Brut- und Gastvögeln liegen nur für das EU-Vogelschutzgebiet V23 vor. Aufgrund mangelnder Daten kann das übrige Planungsgebiet nicht bewertet werden. Für konkrete Erläuterungen für die Fauna siehe Karte 4.

0 100 200 400 600 800 Meter

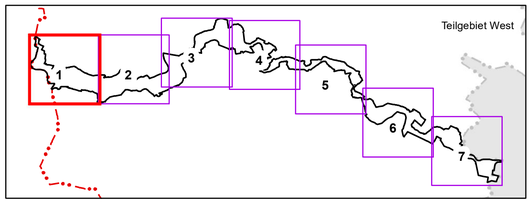

Nachrichtliche Übernahme:
NLWKN (2016) und Landkreis Celle (2019).

Quelle Kartierung:
Siehe Karten 2 und 3.

Quelle Geobasisdaten: Auszug aus den Geodaten des Landesamtes für Geoinformation und Landesvermessung Niedersachsen © 2020 (Jahr der Bereitstellung durch das LGLN)

LGLN www.lgln.de

Index	Art der Änderung	Datum	Zeichen	Freigabe
d				
c				
b				
a	Inhalt			

Projekt
Managementplan "Aller im Landkreis Celle"

Auftraggeber
Landkreis Celle
Trift 26
26221 Celle

EUROPÄISCHE UNION
Europa vor Ort gestalten – Investitionen in die Entwicklung des ländlichen Raums – ELER
Hier investiert Europa in die ländlichen Gebiete

Planverfasser
planungsgruppe grün
Rembertistraße 30 | 28203 Bremen
Tel 0421-699025-0 | Fax 0421-699025-99
Mail bremen@pgg.de | Internet www.pgg.de

	Datum	Zeichen
bearbeitet	27.11.2022	SI / FD / DK
gezeichnet	27.11.2022	FD
geprüft	Ort, Datum gez. Name	

Teilvorhaben

Projektnr.: 2927

Planbezeichnung | Planinhalt
Wichtige Bereiche und Beeinträchtigungen

Karte: 6.1

Index: -

Freigabe Auftraggeber
Ort, Datum
AG
gez. Name

Maßstab 1:5.000

N

Q:\2927\GIS_Plots\ZP2927_MP_Aller_Karte_6_wichtigeBereiche_20221127.mxd

Legende

- Planungsgebiet
- Blattschnitte
- Landkreisgrenze
- Stadtgebiet Celle
- Landschaftsschutzgebiet "Allertal bei Celle"
- Naturschutzgebiet "Hornbosteler Hutweide"
- EU-Vogelschutzgebiet V23
- FFH-Gebiet Nr. 90

Beschreibung der wichtigen Bereiche

- Wichtige Bereiche mit Handlungsbedarf
- Positive Ausprägungen
- Negative Effekte / Verluste

Beeinträchtigung durch Querbauwerke

- Absturz
- Brücke
- Durchlass
- Schleuse
- Sonstiges
- Verrohrung
- Wasserkraftnutzung
- Wehr

Beeinträchtigung durch Nutzung

- Acker
- Grünland Typ A - Intensivgrünland
- Kompensationsflächen
- Flächen Weißstorch-Programm

Abkürzungen Arten
Weitere Details sind Karte 4 zu entnehmen
AS = Abendsegler
BI = Biber
ER = Eremit
FLM = Fledermäuse
FO = Fischotter
GM = Große Moosjungfer
GÜM = Grüne Mosaikjunger
HK = Hirschkäfer
KM = Kammmolch(Vorkommen derzeit nur Stadtgebiet Celle bekannt)
KNO = Knoblauchkröte
LF = Laubfrosch,
LO = Langohr
OM = Östliche Moosjungfer
WA = Wasserfledermaus
Ws = Weißstorch
ZE = Zauneidechse

Hinweis:
Für konkrete Erläuterungen der Biotoptypen und FFH-LRT siehe Karte 2 und 3, schwarze Beschriftung: Aktualisierungskartierung, hellgraue Schrift: Basiserfassung.
Für eine bessere Lesbarkeit werden die Faunadaten nur für die wichtigen Bereiche dargestellt. Daten zu Brut- und Gastvögeln liegen nur für das EU-Vogelschutzgebiet V23 vor. Aufgrund mangelnder Daten kann das übrige Planungsgebiet nicht bewertet werden. Für konkrete Erläuterungen für die Fauna siehe Karte 4.

0 100 200 400 600 800 Meter

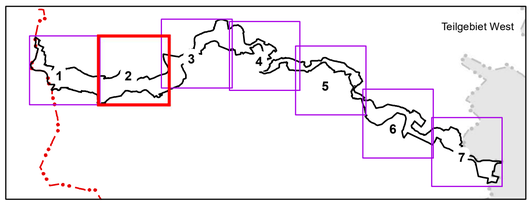

Nachrichtliche Übernahme:
NLWKN (2016) und Landkreis Celle (2019).

Quelle Kartierung:
Siehe Karten 2 und 3.

Quelle Geobasisdaten: Auszug aus den Geodaten des Landesamtes für Geoinformation und Landesvermessung Niedersachsen © 2020 (Jahr der Bereitstellung durch das LGLN)

LGLN www.lgln.de

Index	Art der Änderung	Datum	Zeichen	Freigabe
d				
c				
b				
a	Inhalt			

Projekt

Managementplan "Aller im Landkreis Celle"

Auftraggeber
Landkreis Celle
Trift 26
26221 Celle

EUROPÄISCHE UNION
Europa schafft Zukunft. Investitionen in die ländlichen Räume.

Planverfasser
planungsgruppe grün
Rembertistraße 30 | 28203 Bremen
Tel 0421-699025-0 | Fax 0421-699025-99
Mail bremen@pgg.de | Internet www.pgg.de

	Datum	Zeichen
bearbeitet	27.11.2022	St / FD / DK
gezeichnet	27.11.2022	FD
geprüft	Ort, Datum gez. Name	

Teilvorhaben

Projektnr. 2927

Planbezeichnung | Planinhalt
Wichtige Bereiche und Beeinträchtigungen

Karte 6.2

Index -

Freigabe Auftraggeber
Ort, Datum
AG
gez. Name

Maßstab 1:5.000

N

Q:\2927\GIS_Plots\ZP2927_MP_Aller_Karte_6_wichtigeBereiche_20221127.mxd

Brücke + Absturz
- Durchgängigkeit?
- Aufstieg?

Verrohrung / Wehr
- Durchgängigkeit?

3.6)
- **LRT 6430 C (je ca. 1.000 m flussauf- und -abwärts entlang des Alleruferfs)**
- **Fischotter**
- **Grüne Flussjungfer**
- **Steinbeißer, Bitterling, Koppe**

Schleuse / Wehr Bannetze
- Durchgängigkeit?

3.4)
- **LRT 6430 C**
- **Biber**
- **Grüne Flussjungfer**

3.a)
- **Flächenverlust von LRT 6510**

3.b)
- **LRT 9160, 91F0, 3150**

3.5)
- **LRT 3150 C**
- **Grüne Flussjungfer**
- **Fledermäuse**

3.c)
- **LRT 6510**

3.3)
Wichtige Bereiche:
- **LRT: 6510 C**
- **§ 30: GFF**
- **Grüne Flussjungfer**

3.2)
- **LRT 3150 C**
- **Grüne Flussjungfer**

2.f)
- **Flächenverlust von LRT 6510**

3.1)
Wichtige Bereiche:
- **LRT: 91F0 C**
- **§ 30: GFF, NRG**
- **Grüne Flussjungfer**

Hornbostel

Aller

Legende

- Planungsgebiet
- Blattschnitte
- Landkreisgrenze
- Stadtgebiet Celle
- Landschaftsschutzgebiet "Allertal bei Celle"
- Naturschutzgebiet "Hornbosteler Hutweide"
- EU-Vogelschutzgebiet V23
- FFH-Gebiet Nr. 90

Beschreibung der wichtigen Bereiche

- Wichtige Bereiche mit Handlungsbedarf
- Positive Ausprägungen
- Negative Effekte / Verluste

Beeinträchtigung durch Querbauwerke

- Absturz
- Brücke
- Durchlass
- Schleuse
- Sonstiges
- Verrohrung
- Wasserkraftnutzung
- Wehr

Beeinträchtigung durch Nutzung

- Acker
- Grünland Typ A - Intensivgrünland
- Kompensationsflächen
- Flächen Weißstorch-Programm

Abkürzungen Arten
Weitere Details sind Karte 4 zu entnehmen
AS = Abendsegler
BI = Biber
ER = Eremit
FLM = Fledermäuse
FO = Fischotter
GM = Große Moosjungfer
GÜM = Grüne Mosaikjungfer
HK = Hirschkäfer
KM = Kammolch(Vorkommen derzeit nur Stadtgebiet Celle bekannt)
KNO = Knoblauchkröte
LF = Laubfrosch,
LO = Langohr
OM = Östliche Moosjungfer
WA = Wasserfledermaus
Ws = Weißstorch
ZE = Zauneidechse

Hinweis:
Für konkrete Erläuterungen der Biotoptypen und FFH-LRT siehe Karte 2 und 3, schwarze Beschriftung: Aktualisierungskartierung, hellgraue Schrift: Basiserfassung.
Für eine bessere Lesbarkeit werden die Faunadaten nur für die wichtigen Bereiche dargestellt. Daten zu Brut- und Gastvögeln liegen nur für das EU-Vogelschutzgebiet V23 vor. Aufgrund mangelnder Daten kann das übrige Planungsgebiet nicht bewertet werden. Für konkrete Erläuterungen für die Fauna siehe Karte 4.

0 100 200 400 600 800 Meter

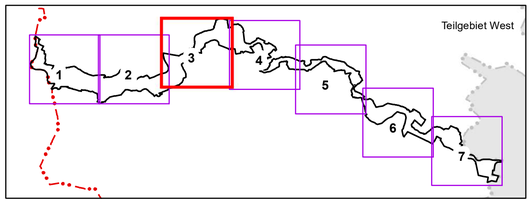

Nachrichtliche Übernahme:
NLWKN (2016) und Landkreis Celle (2019).

Quelle Kartierung:
Siehe Karten 2 und 3.

Quelle Geobasisdaten: Auszug aus den Geodaten des Landesamtes für Geoinformation und Landesvermessung Niedersachsen © 2020 (Jahr der Bereitstellung durch das LGLN)

LGLN www.lgln.de

Index	Art der Änderung	Datum	Zeichen	Freigabe
d				
c				
b				
a	Inhalt			

Projekt

Managementplan "Aller im Landkreis Celle"

Auftraggeber
Landkreis Celle
Trift 26
26221 Celle

EUROPÄISCHE UNION
Europa sichert sein ländliches Gebiet – ELER
Hier investiert Europa in die ländlichen Gebiete

Planverfasser
planungsgruppe grün
Rembertistraße 30 | 28203 Bremen
Tel 0421-699025-0 | Fax 0421-699025-99
Mail bremen@pgg.de | Internet www.pgg.de

	Datum	Zeichen
bearbeitet	27.11.2022	SI / FD / DK
gezeichnet	27.11.2022	FD
geprüft	Ort, Datum gez. Name	

Teilvorhaben

Projektnr. 2927

Planbezeichnung | Planinhalt
Wichtige Bereiche und Beeinträchtigungen

Karte 6.3

Index -

Freigabe Auftraggeber
Ort, Datum
AG
gez. Name

Maßstab 1:5.000

N

Q:\2927\GIS_Ptols\ZP2927_MP_Aller_Karte_6_wichtigeBereiche_20221127.mxd

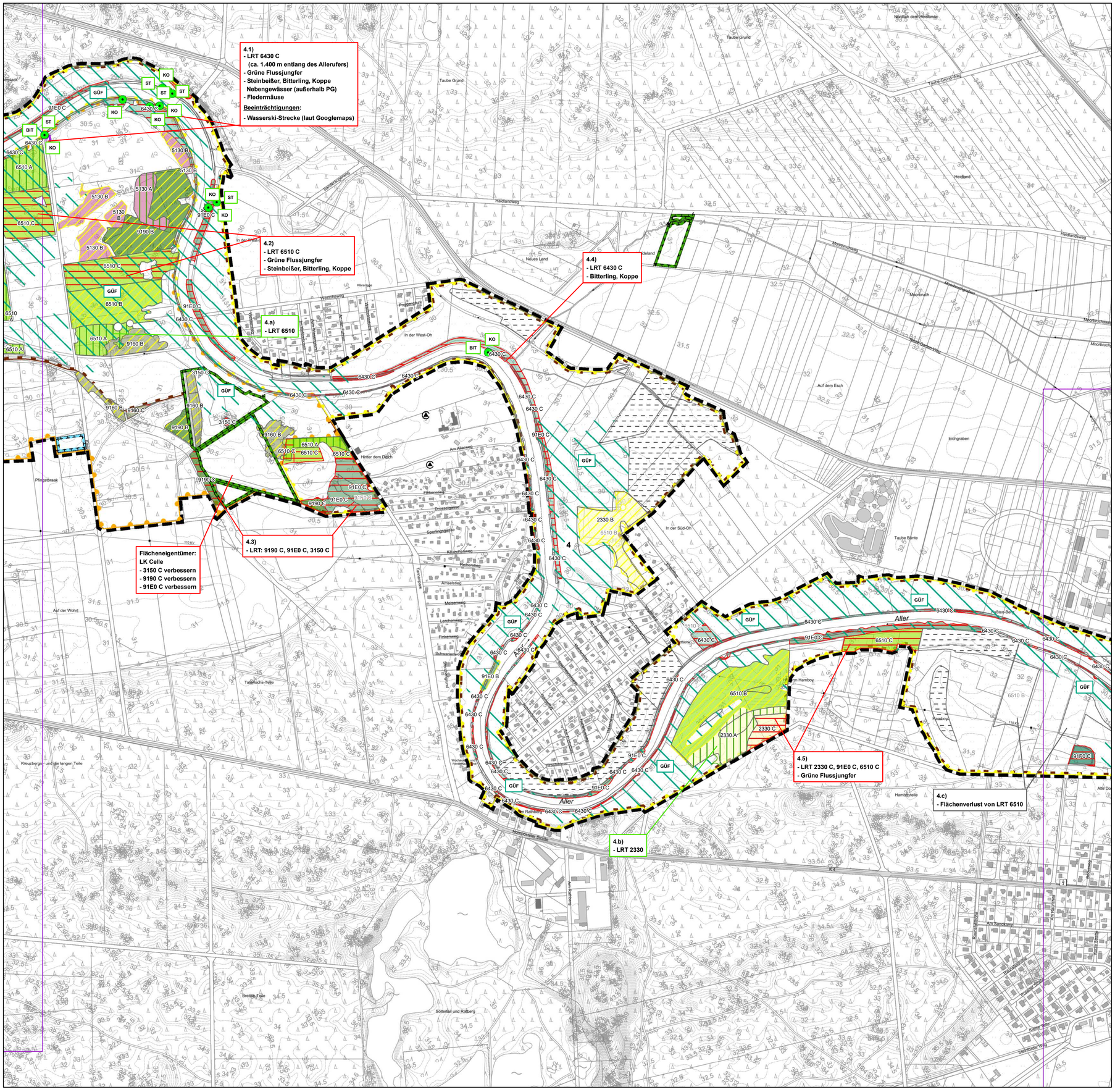

Legende

- Planungsgebiet
- Blattschnitte
- Landkreisgrenze
- Stadtgebiet Celle
- Landschaftsschutzgebiet "Allertal bei Celle"
- Naturschutzgebiet "Hornbosteler Hutweide"
- EU-Vogelschutzgebiet V23
- FFH-Gebiet Nr. 90

Beschreibung der wichtigen Bereiche

- Wichtige Bereiche mit Handlungsbedarf
- Positive Ausprägungen
- Negative Effekte / Verluste

Beeinträchtigung durch Querbauwerke

- Absturz
- Brücke
- Durchlass
- Schleuse
- Sonstiges
- Verrohrung
- Wasserkraftnutzung
- Wehr

Beeinträchtigung durch Nutzung

- Acker
- Grünland Typ A - Intensivgrünland
- Kompensationsflächen
- Flächen Weißstorch-Programm

Abkürzungen Arten
Weitere Details sind Karte 4 zu entnehmen
AS = Abendsegler
BI = Biber
ER = Eremit
FLM = Fledermäuse
FO = Fischotter
GM = Große Moosjungfer
GÜM = Grüne Mosaikjunger
HK = Hirschkäfer
KM = Kammolch(Vorkommen derzeit nur Stadtgebiet Celle bekannt)
KNO = Knoblauchkröte
LF = Laubfrosch,
LO = Langohr
OM = Östliche Moosjungfer
WA = Wasserfledermaus
Ws = Weißstorch
ZE = Zauneidechse

Hinweis:
Für konkrete Erläuterungen der Biotoptypen und FFH-LRT siehe Karte 2 und 3, schwarze Beschriftung: Aktualisierungskartierung, hellgraue Schrift: Basiserfassung.
Für eine bessere Lesbarkeit werden die Faunadaten nur für die wichtigen Bereiche dargestellt. Daten zu Brut- und Gastvögeln liegen nur für das EU-Vogelschutzgebiet V23 vor. Aufgrund mangelnder Daten kann das übrige Planungsgebiet nicht bewertet werden. Für konkrete Erläuterungen für die Fauna siehe Karte 4.

0 100 200 400 600 800 Meter

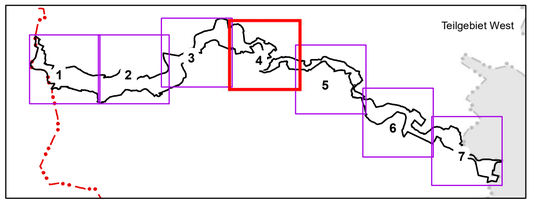

Nachrichtliche Übernahme:
NLWKN (2016) und Landkreis Celle (2019).

Quelle Kartierung:
Siehe Karten 2 und 3.

Quelle Geobasisdaten: Auszug aus den Geodaten des Landesamtes für Geoinformation und Landesvermessung Niedersachsen © 2020 (Jahr der Bereitstellung durch das LGLN)
LGLN www.lgln.de

Index	Art der Änderung	Datum	Zeichen	Freigabe
d				
c				
b				
a	Inhalt			

Projekt
Managementplan "Aller im Landkreis Celle"

Auftraggeber
Landkreis Celle
Trift 26
26221 Celle

EUROPÄISCHE UNION
Europa vor Ort (amtshandlungen) für die Erwerbung des örtlichen Raums - ELER Hier investiert Europa in die ländlichen Gebiete

Planverfasser
planungsgruppe grün
Rembertistraße 30 | 28203 Bremen
Tel 0421-699025-0 | Fax 0421-699025-99
Mail bremen@pgg.de | Internet www.pgg.de

	Datum	Zeichen
bearbeitet	27.11.2022	SI / FD / DK
gezeichnet	27.11.2022	FD
geprüft	Ort, Datum gez. Name	

Teilvorhaben

Projektnr.: 2927

Planbezeichnung | Planinhalt
Wichtige Bereiche und Beeinträchtigungen

Karte: 6.4
Index: -

Freigabe Auftraggeber
Ort, Datum
AG
gez. Name

Maßstab 1:5.000
N

Q:\2927\GIS_Plots\ZP2927_MP_Aller_Karte_6_wichtigeBereiche_20221127.mxd

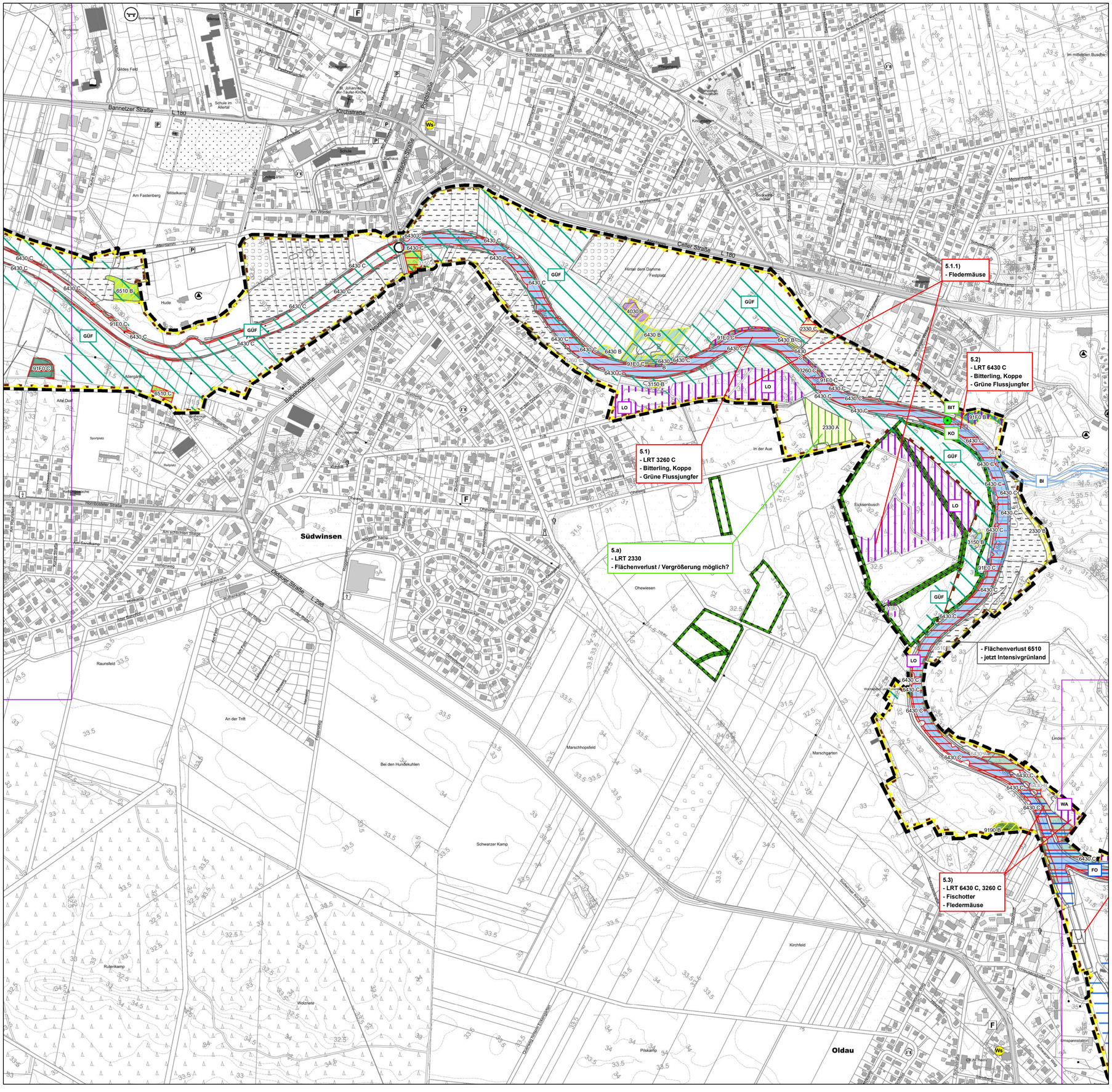

Legende

- Planungsgebiet
- Blattschnitte
- Landkreisgrenze
- Stadtgebiet Celle
- Landschaftsschutzgebiet "Allertal bei Celle"
- Naturschutzgebiet "Hornbosteler Hutweide"
- EU-Vogelschutzgebiet V23
- FFH-Gebiet Nr. 90

Beschreibung der wichtigen Bereiche

- Wichtige Bereiche mit Handlungsbedarf
- Positive Ausprägungen
- Negative Effekte / Verluste

Beeinträchtigung durch Querbauwerke

- Absturz
- Brücke
- Durchlass
- Schleuse
- Sonstiges
- Verrohrung
- Wasserkraftnutzung
- Wehr

Beeinträchtigung durch Nutzung

- Acker
- Grünland Typ A - Intensivgrünland
- Kompensationsflächen
- Flächen Weißstorch-Programm

Abkürzungen Arten
Weitere Details sind Karte 4 zu entnehmen
AS = Abendsegler
BI = Biber
ER = Eremit
FLM = Fledermäuse
FO = Fischotter
GM = Große Moosjungfer
GÜM = Grüne Mosaikjunger
HK = Hirschkäfer
KM = Kammolch(Vorkommen derzeit nur Stadtgebiet Celle bekannt)
KNO = Knoblauchkröte
LF = Laubfrosch,
LO = Langohr
ÖM = Östliche Moosjungfer
WA = Wasserfledermaus
Ws = Weißstorch
ZE = Zauneidechse

Hinweis:
Für konkrete Erläuterungen der Biotoptypen und FFH-LRT siehe Karte 2 und 3, schwarze Beschriftung: Aktualisierungskartierung, hellgraue Schrift: Basiserfassung.
Für eine bessere Lesbarkeit werden die Faunadaten nur für die wichtigen Bereiche dargestellt. Daten zu Brut- und Gastvögeln liegen nur für das EU-Vogelschutzgebiet V23 vor. Aufgrund mangelnder Daten kann das übrige Planungsgebiet nicht bewertet werden. Für konkrete Erläuterungen für die Fauna siehe Karte 4.

0 100 200 400 600 800 Meter

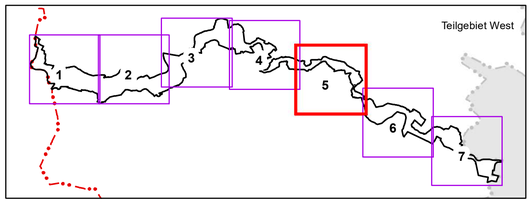

Nachrichtliche Übernahme:
NLWKN (2016) und Landkreis Celle (2019).

Quelle Kartierung:
Siehe Karten 2 und 3.

Quelle Geobasisdaten: Auszug aus den Geodaten des Landesamtes für Geoinformation und Landesvermessung Niedersachsen © 2020 (Jahr der Bereitstellung durch das LGLN)

LGLN www.lgln.de

Index	Art der Änderung	Datum	Zeichen	Freigabe
d				
c				
b				
a	Inhalt			

Projekt

Managementplan "Aller im Landkreis Celle"

Auftraggeber
Landkreis Celle
Trift 26
26221 Celle

EUROPÄISCHE UNION
Europäischer Fonds für die Entwicklung des ländlichen Raums: Hier investiert Europa in die ländlichen Gebiete

Planverfasser
planungsgruppe grün
Rembertistraße 30 | 28203 Bremen
Tel 0421-699025-0 | Fax 0421-699025-99
Mail bremen@pgg.de | Internet www.pgg.de

	Datum	Zeichen
bearbeitet	27.11.2022	SI / FD / DK
gezeichnet	27.11.2022	FD
geprüft	Ort, Datum gez. Name	

Teilvorhaben

Projektnr.: 2927

Planbezeichnung | Planinhalt
Wichtige Bereiche und Beeinträchtigungen

Karte: 6.5

Index: -

Freigabe Auftraggeber
Ort, Datum
AG
gez. Name

Maßstab 1:5.000

N

Q:\2927\GIS_Prots\ZP2927_MP_Aller_Karte_6_wichtigeBereiche_20221127.mxd

Wehr und Schleuse
- Durchgängigkeit?

6.1)
- LRT 3260 C, 2330 C
- Fischotter

6.a)
Positive Ausprägung:
- LRT 3150

6.b)
- Flächenverlust LRT 6510

6.3)
- LRT 3150 C
- Grüne Flussjungfer
- Kläranlage (südl., von Wald umgeben)

6.4)
- LRT 9190 C
- Zauneidechse
- Sandabbau (? nördl. vom Wald)

6.c)
- Flächenverlust LRT 7140, 3150, 6510

6.2)
- LRT 9190 C, 91E0 C
- Fischotter
- Fledermäuse

Legende

- Planungsgebiet
- Blattschnitte
- Landkreisgrenze
- Stadtgebiet Celle
- Landschaftsschutzgebiet "Allertal bei Celle"
- Naturschutzgebiet "Hornbosteler Hutweide"
- EU-Vogelschutzgebiet V23
- FFH-Gebiet Nr. 90

Beschreibung der wichtigen Bereiche

- Wichtige Bereiche mit Handlungsbedarf
- Positive Ausprägungen
- Negative Effekte / Verluste

Beeinträchtigung durch Querbauwerke

- Absturz
- Brücke
- Durchlass
- Schleuse
- Sonstiges
- Verrohrung
- Wasserkraftnutzung
- Wehr

Beeinträchtigung durch Nutzung

- Acker
- Grünland Typ A - Intensivgrünland
- Kompensationsflächen
- Flächen Weißstorch-Programm

Abkürzungen Arten
Weitere Details sind Karte 4 zu entnehmen
AS = Abendsegler
BI = Biber
ER = Eremit
FLM = Fledermäuse
FO = Fischotter
GM = Große Moosjungfer
GÜM = Grüne Mosaikjunger
HK = Hirschkäfer
KM = Kammolch(Vorkommen derzeit nur Stadtgebiet Celle bekannt)
KNO = Knoblauchkröte
LF = Laubfrosch,
LO = Langohr
OM = Östliche Moosjungfer
WA = Wasserfledermaus
Ws = Weißstorch
ZE = Zauneidechse

Hinweis:
Für konkrete Erläuterungen der Biotoptypen und FFH-LRT siehe Karte 2 und 3, schwarze Beschriftung: Aktualisierungskartierung, hellgraue Schrift: Basiserfassung.
Für eine bessere Lesbarkeit werden die Faunadaten nur für die wichtigen Bereiche dargestellt. Daten zu Brut- und Gastvögeln liegen nur für das EU-Vogelschutzgebiet V23 vor. Aufgrund mangelnder Daten kann das übrige Planungsgebiet nicht bewertet werden. Für konkrete Erläuterungen für die Fauna siehe Karte 4.

0 100 200 400 600 800 Meter

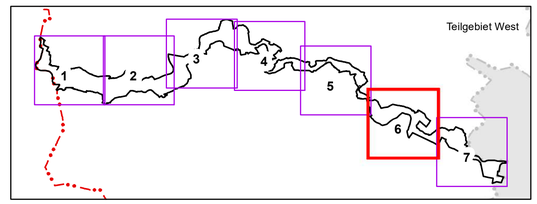

Nachrichtliche Übernahme:
NLWKN (2016) und Landkreis Celle (2019).

Quelle Kartierung:
Siehe Karten 2 und 3.

Quelle Geobasisdaten: Auszug aus den Geodaten des Landesamtes für Geoinformation und Landesvermessung Niedersachsen © 2020 (Jahr der Bereitstellung durch das LGLN)

LGLN www.lgln.de

Index	Art der Änderung	Datum	Zeichen	Freigabe
d				
c				
b				
a	Inhalt			

Projekt

Managementplan "Aller im Landkreis Celle"

Auftraggeber
Landkreis Celle
Trift 26
26221 Celle

EUROPÄISCHE UNION
Europa baut den Landschaftsfonds für die Entwicklung des ländlichen Raums. LEADER: Hier investiert Europa in die ländlichen Gebiete

Planverfasser
planungsgruppe grün
Rembertistraße 30 | 28203 Bremen
Tel 0421-699025-0 | Fax 0421-699025-99
Mail bremen@pgg.de | Internet www.pgg.de

	Datum	Zeichen
bearbeitet	27.11.2022	SI / FD / DK
gezeichnet	27.11.2022	FD
geprüft	Ort, Datum gez. Name	

Teilvorhaben

Projektnr.: 2927

Planbezeichnung | Planinhalt
Wichtige Bereiche und Beeinträchtigungen

Karte: 6.6

Index: -

Freigabe Auftraggeber
Ort, Datum
AG
gez. Name

Maßstab 1:5.000

N

Q:\2927\GIS_Plots\ZP2927_MP_Aller_Karte_6_wichtigeBereiche_20221127.mxd

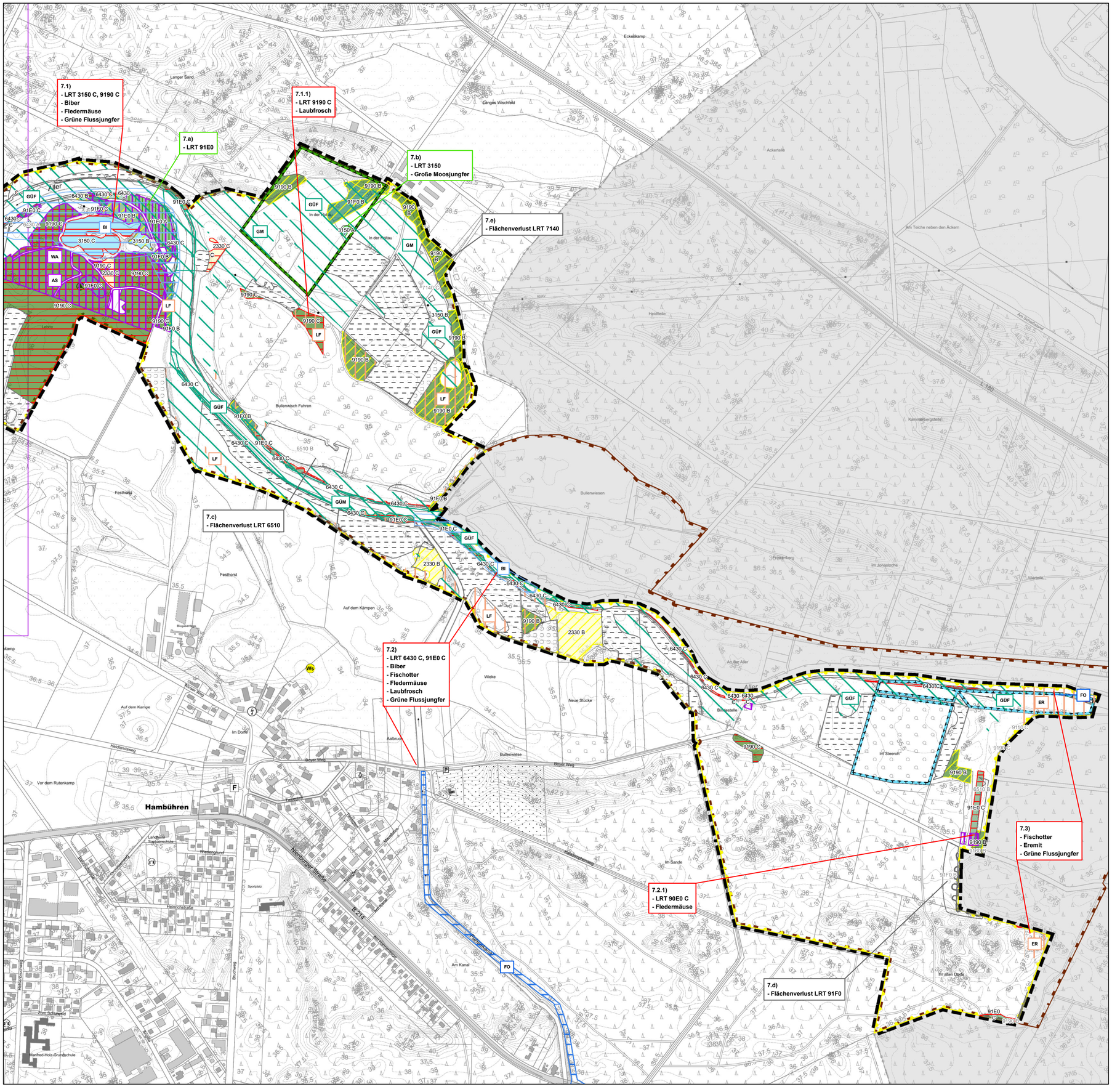

Legende

- Planungsgebiet
- Blattschnitte
- Landkreisgrenze
- Stadtgebiet Celle
- Landschaftsschutzgebiet "Allertal bei Celle"
- Naturschutzgebiet "Hornbosteler Hutweide"
- EU-Vogelschutzgebiet V23
- FFH-Gebiet Nr. 90

Beschreibung der wichtigen Bereiche

- Wichtige Bereiche mit Handlungsbedarf
- Positive Ausprägungen
- Negative Effekte / Verluste

Beeinträchtigung durch Querbauwerke

- Absturz
- Brücke
- Durchlass
- Schleuse
- Sonstiges
- Verrohrung
- Wasserkraftnutzung
- Wehr

Beeinträchtigung durch Nutzung

- Acker
- Grünland Typ A - Intensivgrünland
- Kompensationsflächen
- Flächen Weißstorch-Programm

Abkürzungen Arten
Weitere Details sind Karte 4 zu entnehmen
AS = Abendsegler
BI = Biber
ER = Eremit
FLM = Fledermäuse
FO = Fischotter
GM = Große Moosjungfer
GÜM = Grüne Mosaikjunger
HK = Hirschkäfer
KM = Kammolch(Vorkommen derzeit nur Stadtgebiet Celle bekannt)
KNO = Knoblauchkröte
LF = Laubfrosch,
LO = Langohr
OM = Östliche Moosjungfer
WA = Wasserfledermaus
Ws = Weißstorch
ZE = Zauneidechse

Hinweis:
Für konkrete Erläuterungen der Biotoptypen und FFH-LRT siehe Karte 2 und 3, schwarze Beschriftung: Aktualisierungskartierung, hellgraue Schrift: Basiserfassung.
Für eine bessere Lesbarkeit werden die Faunadaten nur für die wichtigen Bereiche dargestellt. Daten zu Brut- und Gastvögeln liegen nur für das EU-Vogelschutzgebiet V23 vor. Aufgrund mangelnder Daten kann das übrige Planungsgebiet nicht bewertet werden. Für konkrete Erläuterungen für die Fauna siehe Karte 4.

0 100 200 400 600 800 Meter

Nachrichtliche Übernahme:
NLWKN (2016) und Landkreis Celle (2019).

Quelle Kartierung:
Siehe Karten 2 und 3.

Quelle Geobasisdaten: Auszug aus den Geodaten des Landesamtes für Geoinformation und Landesvermessung Niedersachsen © 2020 (Jahr der Bereitstellung durch das LGLN)

LGLN www.lgln.de

Index	Art der Änderung	Datum	Zeichen	Freigabe
d				
c				
b				
a	Inhalt			

Projekt

Managementplan "Aller im Landkreis Celle"

Auftraggeber
Landkreis Celle
Trift 26
26221 Celle

EUROPÄISCHE UNION
Europa schafft Zukunft | Investition in Ihre Zukunft
Der Europäische Landwirtschaftsfonds für die Entwicklung des ländlichen Raums: Hier investiert Europa in die ländlichen Gebiete

Planverfasser
planungsgruppe grün
Rembertistraße 30 | 28203 Bremen
Tel 0421-699025-0 | Fax 0421-699025-99
Mail bremen@pgg.de | Internet www.pgg.de

	Datum	Zeichen
bearbeitet	27.11.2022	St / FD / DK
gezeichnet	27.11.2022	FD
geprüft		
Ort, Datum		
gez. Name		

Teilvorhaben

Projektnr.: 2927

Planbezeichnung | Planinhalt
Wichtige Bereiche und Beeinträchtigungen

Karte: 6.7

Index: -

Freigabe Auftraggeber
Ort, Datum
AG
gez. Name

Maßstab 1:5.000

N

Q:\2927\GIS_Ptols\ZP2927_MP_Aller_Karte_6_wichtigeBereiche_20221127.mxd

8.1)
- Altarm
- Biber
- Bitterling
- Knoblauchkröte
- Östliche Moosjungfer

8.2)
- LRT 91F0 C, 6510 C
- Kammmolch (außerhalb PG)
- Knoblauchkröte

8.a)
- Flächenverlust LRT 6510

8.b)
- Flächenverlust LRT 91F0

8.3)
- LRT 6430 C
- Biber
- Bitterling
- Knoblauchkröte
- Grüne Flussjungfer
- Östliche Moosjungfer

Osterloh
Bockelskamp
Aller

Legende

- Planungsgebiet
- Blattschnitte
- Landkreisgrenze
- Stadtgebiet Celle
- Landschaftsschutzgebiet "Allertal bei Celle"
- Naturschutzgebiet "Hornbosteler Hutweide"
- EU-Vogelschutzgebiet V23
- FFH-Gebiet Nr. 90

Beschreibung der wichtigen Bereiche

- Wichtige Bereiche mit Handlungsbedarf
- Positive Ausprägungen
- Negative Effekte / Verluste

Beeinträchtigung durch Querbauwerke

- Absturz
- Brücke
- Durchlass
- Schleuse
- Sonstiges
- Verrohrung
- Wasserkraftnutzung
- Wehr

Beeinträchtigung durch Nutzung

- Acker
- Grünland Typ A - Intensivgrünland
- Kompensationsflächen
- Flächen Weißstorch-Programm

Abkürzungen Arten
Weitere Details sind Karte 4 zu entnehmen
AS = Abendsegler
BI = Biber
ER = Eremit
FLM = Fledermäuse
FO = Fischotter
GM = Große Moosjungfer
GÜM = Grüne Mosaikjunger
HK = Hirschkäfer
KM = Kammolch(Vorkommen derzeit nur Stadtgebiet Celle bekannt)
KNO = Knoblauchkröte
LF = Laubfrosch,
LO = Langohr
ÖM = Östliche Moosjungfer
WA = Wasserfledermaus
Ws = Weißstorch
ZE = Zauneidechse

Hinweis:
Für konkrete Erläuterungen der Biotoptypen und FFH-LRT siehe Karte 2 und 3, schwarze Beschriftung: Aktualisierungskartierung, hellgraue Schrift: Basiserfassung.
Für eine bessere Lesbarkeit werden die Faunadaten nur für die wichtigen Bereiche dargestellt. Daten zu Brut- und Gastvögeln liegen nur für das EU-Vogelschutzgebiet V23 vor. Aufgrund mangelnder Daten kann das übrige Planungsgebiet nicht bewertet werden. Für konkrete Erläuterungen für die Fauna siehe Karte 4.

0 100 200 400 600 800 Meter

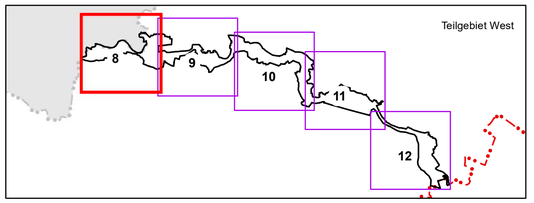

Nachrichtliche Übernahme:
NLWKN (2016) und Landkreis Celle (2019).

Quelle Kartierung:
Siehe Karten 2 und 3.

Quelle Geobasisdaten: Auszug aus den Geodaten des Landesamtes für Geoinformation und Landesvermessung Niedersachsen © 2020 (Jahr der Bereitstellung durch das LGLN)

LGLN www.lgln.de

Index	Art der Änderung	Datum	Zeichen	Freigabe
d				
c				
b				
a	Inhalt			

Projekt
Managementplan "Aller im Landkreis Celle"

Auftraggeber
Landkreis Celle
Trift 26
26221 Celle

EUROPÄISCHE UNION
Europäischer Fonds für die Entwicklung des ländlichen Raums - ELER Hier investiert Europa in die ländlichen Gebiete

Planverfasser
planungsgruppe grün
Rembertistraße 30 | 28203 Bremen
Tel 0421-699025-0 | Fax 0421-699025-99
Mail bremen@pgg.de | Internet www.pgg.de

	Datum	Zeichen
bearbeitet	27.11.2022	SI / FD / DK
gezeichnet	27.11.2022	FD
geprüft	Ort, Datum gez. Name	

Teilvorhaben

Projektnr.: 2927

Planbezeichnung | Planinhalt
Wichtige Bereiche und Beeinträchtigungen

Karte: 6.8

Index: -

Freigabe Auftraggeber
Ort, Datum
AG
gez. Name

Maßstab: 1:5.000

N

Q:\2927\GIS_Plots\ZP2927_MP_Aller_Karte_6_wichtigeBereiche_20221127.mxd

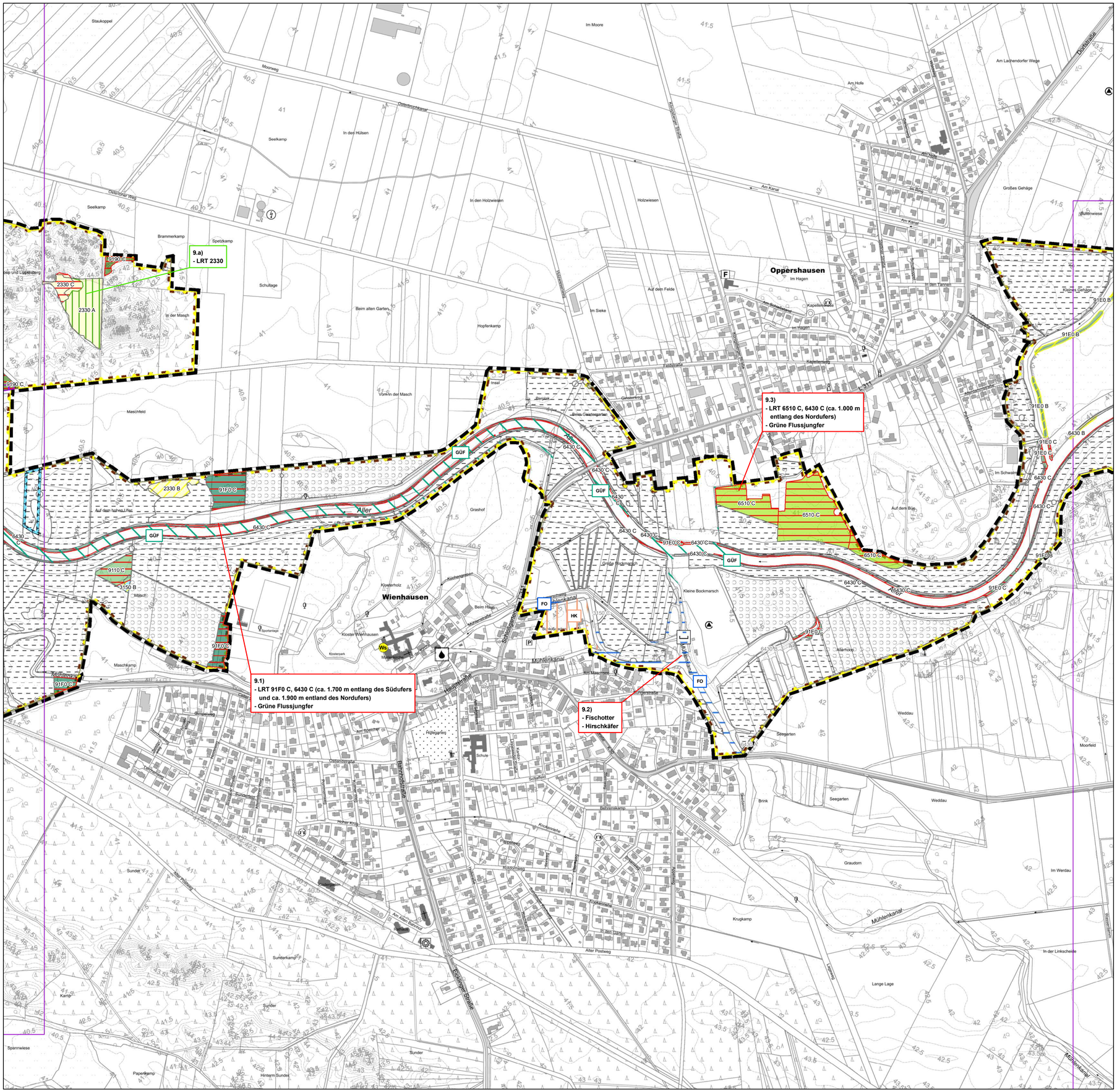
9.a)
- LRT 2330
9.3)
- LRT 6510 C, 6430 C (ca. 1.000 m entlang des Nordufers)
- Grüne Flussjungfer
9.1)
- LRT 91F0 C, 6430 C (ca. 1.700 m entlang des Südufers und ca. 1.900 m entland des Nordufers)
- Grüne Flussjungfer
9.2)
- Fischotter
- Hirschkäfer
Oppershausen
Wienhausen
Aller
Mühlenkanal
Ehlenkanal
Ostenholzer Weg
Moorweg
Ostenholzer Schleuse
Kanalstraße
Am Kanal
Dorfstraße
Am Lachendorfer Wege
Am Hofe
Großes Gehäge
Kleines Gehäge
Bullenwiese
Im Moore
Seekamp
In den Hülsen
In den Holzwiesen
Holzwiesen
Brammerkamp
Spetzkamp
Schultage
Beim alten Garten
In der Masch
Hopfenkamp
Im Sieke
Auf dem Felde
Im Hagen
In den Tannen
Kapellenweg
Kapellenstraße
Am Bornbusch
Am Rondell
Fasanenstraße
Vorm in der Masch
Maschfeld
Insel
Stintpark
Beim Gaswerkgraben
Gasseneng
Auf dem hohen Ufer
Grashof
Große Bockmarsch
Kleine Bockmarsch
Klosterholz
Kloster Wienhausen
Klosterpark
Beim Haus
Sportanlage
Kirchergarten
Maschkamp
Am Sandkamp
Ackerweg
Bienenweg
Ostenholzerstraße
Am Mühlenkanal
Ackerstraße
Schule
Schulfeld
Bahnhofstraße
Hofgarten
Am Bahnhof
Bahnhofsplatz
Ackerweg
Lerchenweg
Sundern
Am Mühlenweg
Sundernkamp
Kamp
Spannwiese
Papenkamp
Hintern Sundern
Am Mühlenkanal
Mühlenkanal
Alter Postweg
Rückmannstraße
Rottdornweg
Pappelweg
Birkenweg
Eichenweg
Rosenweg
Ahornweg
Kirschenweg
Kastanienweg
Buchenweg
Lindenweg
Bergenkamp
Brink
Seegarten
Weddau
Graudorn
Krugkamp
Lange Lage
In der Linkscheide
Im Werdau
Moorfeld
Im Schwalm
Auf dem Blue
Alarmood
Haag
Am Sandkamp
Am Mühlenkanal
Erlahner Straße
Ehlenkanal
Mühlenkanal
Am Mühlenkanal
Am Mühlenkanal
Am

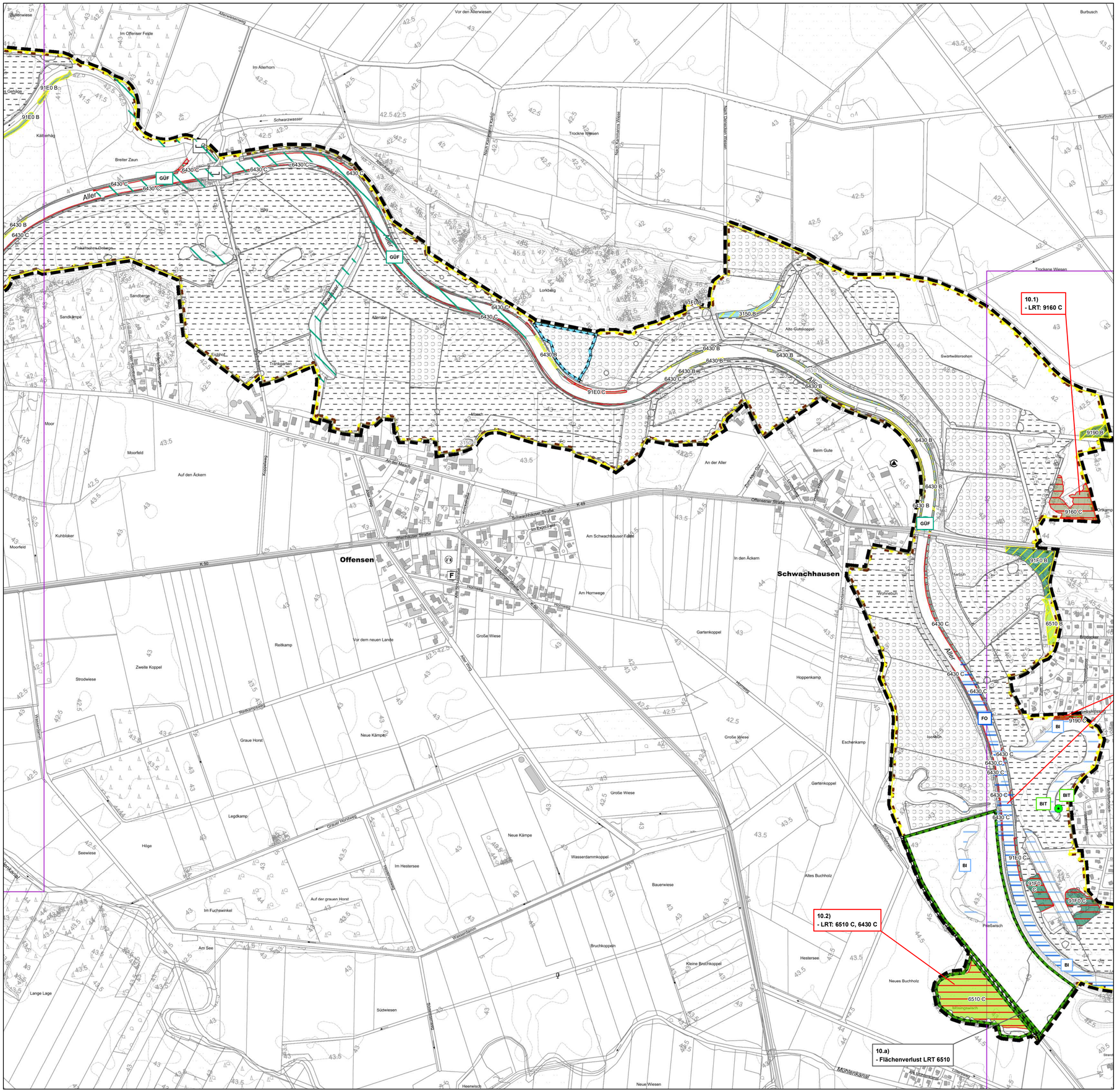
10.1)
- LRT: 9160 C
10.2)
- LRT: 6510 C, 6430 C
10.a)
- Flächenverlust LRT 6510
Offensen
Schwachhausen
Aller
Allerwiesenweg
Schwarzwasser
Breiter Zaun
Finkenstieges Ostkamp
Sandberge
Sandkämpe
Fuchsfeld
Transkarten
Allerzaue
Lorkberg
Trockene Wiesen
Moor
Moorfeld
Auf den Äckern
Kuhbloker Moorfeld
Kuhbloker
Kirchweg
Am Allerhorn
Vor den Allerwiesen
Burbusch
Swartwätterschen
Beim Gute
An der Aller
Am Schwachhäuser Feldel
In den Äckern
Am Hornwege
Hornweg
Reitkamp
Vor dem neuen Lande
Große Wiese
Gartenkoppel
Strodwiese
Zweite Koppel
Graue Horst
Neue Kämpe
Hoppenkamp
Eschenkamp
Legdkamp
Höge
Seewiese
Im Hestersee
Wasserdammkoppel
Bauerwiese
Altes Buchholz
Auf der grauen Horst
Im Fuchswinkel
Am See
Lange Lage
Südwiesen
Bruchkoppeln
Kleine Bruchkoppeln
Hestersee
Neues Buchholz
Pastewisch
Wohnebuh
Gerbuh
Brinkamp
Neue Wiesen
Heerwisch
Mühlenkanal
Allerwiesenweg
Weserstraße
Ahlden-Celler Straße
Schwachhäuser Straße
Offensener Straße
Wiehbecker Straße
Am Anger
Am Esperkamp
Am Horstweg
Am Hornweg
Graue Horstweg
Hestersweg
Wasserdammweg
Bruchkoppelweg
Bruchkoppelgraben
Beekenkamp
Beekenkampweg
Brinkamp
Ortsrand
Ortsrand Celle
Nebenarm der Aller
Nebenarm der Aller (Kanal)
Nebenarm der Aller (Kanal) Ost
Nebenarm der Aller (Kanal) West
Nebenarm der Aller (Kanal) Nord
Nebenarm der Aller (Kanal) Süd

10.1)
- LRT: 9160 C

11.1)
- LRT 6430 C, 9190 C
- Biber
- Fischotter
- Bitterling

11.2)
- Biber
- Bitterling

11.3)
- LRT 3150 C
- Biber
- Bitterling

11.4)
- Biber
- Fischotter

11.5)
- LRT 6510 C

11.6)
- LRT 91E0
- Biber
- Bitterling

11.7)
- Biber
- Bitterling

11.8)
- LRT 91F0 C
- Biber
- Bitterling

11.a)
- Flächenverlust LRT 6510

11.b)
- LRT 3150 A

11.c)
- LRT 6510
- Flächengröße nahzue erhalten

11.d)
- LRT 6510

11.e)
- LRT 2330

11.f)
- LRT 6430

- Wehr, Durchgängigkeit?

Nordburg

Legende

- Planungsgebiet
- Blattschnitte
- Landkreisgrenze
- Stadtgebiet Celle
- Landschaftsschutzgebiet "Allertal bei Celle"
- Naturschutzgebiet "Hornbosteler Hutweide"
- EU-Vogelschutzgebiet V23
- FFH-Gebiet Nr. 90

Beschreibung der wichtigen Bereiche

- Wichtige Bereiche mit Handlungsbedarf
- Positive Ausprägungen
- Negative Effekte / Verluste

Beeinträchtigung durch Querbauwerke

- Absturz
- Brücke
- Durchlass
- Schleuse
- Sonstiges
- Verrohrung
- Wasserkraftnutzung
- Wehr

Beeinträchtigung durch Nutzung

- Acker
- Grünland Typ A - Intensivgrünland
- Kompensationsflächen
- Flächen Weißstorch-Programm

Abkürzungen Arten
Weitere Details sind Karte 4 zu entnehmen
AS = Abendsegler
BI = Biber
ER = Eremit
FLM = Fledermäuse
FO = Fischotter
GM = Große Moosjungfer
GÜM = Grüne Mosaikjunger
HK = Hirschkäfer
KM = Kammolch(Vorkommen derzeit nur Stadtgebiet Celle bekannt)
KNO = Knoblauchkröte
LF = Laubfrosch,
LO = Langohr
OM = Östliche Moosjungfer
WA = Wasserfledermaus
Ws = Weißstorch
ZE = Zauneidechse

Hinweis:
Für konkrete Erläuterungen der Biotoptypen und FFH-LRT siehe Karte 2 und 3, schwarze Beschriftung: Aktualisierungskartierung, hellgraue Schrift: Basiserfassung.
Für eine bessere Lesbarkeit werden die Faunadaten nur für die wichtigen Bereiche dargestellt. Daten zu Brut- und Gastvögeln liegen nur für das EU-Vogelschutzgebiet V23 vor. Aufgrund mangelnder Daten kann das übrige Planungsgebiet nicht bewertet werden. Für konkrete Erläuterungen für die Fauna siehe Karte 4.

0 100 200 400 600 800 Meter

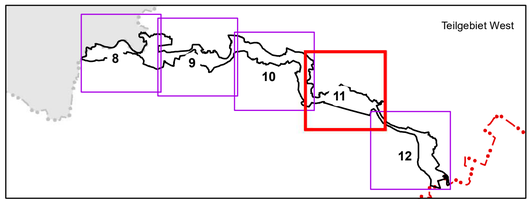

Nachrichtliche Übernahme:
NLWKN (2016) und Landkreis Celle (2019).

Quelle Kartierung:
Siehe Karten 2 und 3.

Quelle Geobasisdaten: Auszug aus den Geodaten des Landesamtes für Geoinformation und Landesvermessung Niedersachsen © 2020 (Jahr der Bereitstellung durch das LGLN)

LGLN www.lgln.de

Index	Art der Änderung	Datum	Zeichen	Freigabe
d				
c				
b				
a	Inhalt			

Projekt

Managementplan "Aller im Landkreis Celle"

Auftraggeber
Landkreis Celle
Trift 26
26221 Celle

EUROPÄISCHE UNION
Europäischer Fonds für regionale Entwicklung: Hier investiert Europa in die ländlichen Räume

Planverfasser
planungsgruppe grün
Rembertistraße 30 | 28203 Bremen
Tel 0421-699025-0 | Fax 0421-699025-99
Mail bremen@pgg.de | Internet www.pgg.de

	Datum	Zeichen
bearbeitet	27.11.2022	SI / FD / DK
gezeichnet	27.11.2022	FD
geprüft	Ort, Datum gez. Name	

Teilvorhaben

Projektnr.: 2927

Planbezeichnung | Planinhalt
Wichtige Bereiche und Beeinträchtigungen

Karte: 6.11
Index: -

Freigabe Auftraggeber
Ort, Datum
AG
gez. Name

Maßstab 1:5.000

N

Q:\2927\GIS_Plots\ZP2927_MP_Aller_Karte_6_wichtigeBereiche_20221127.mxd

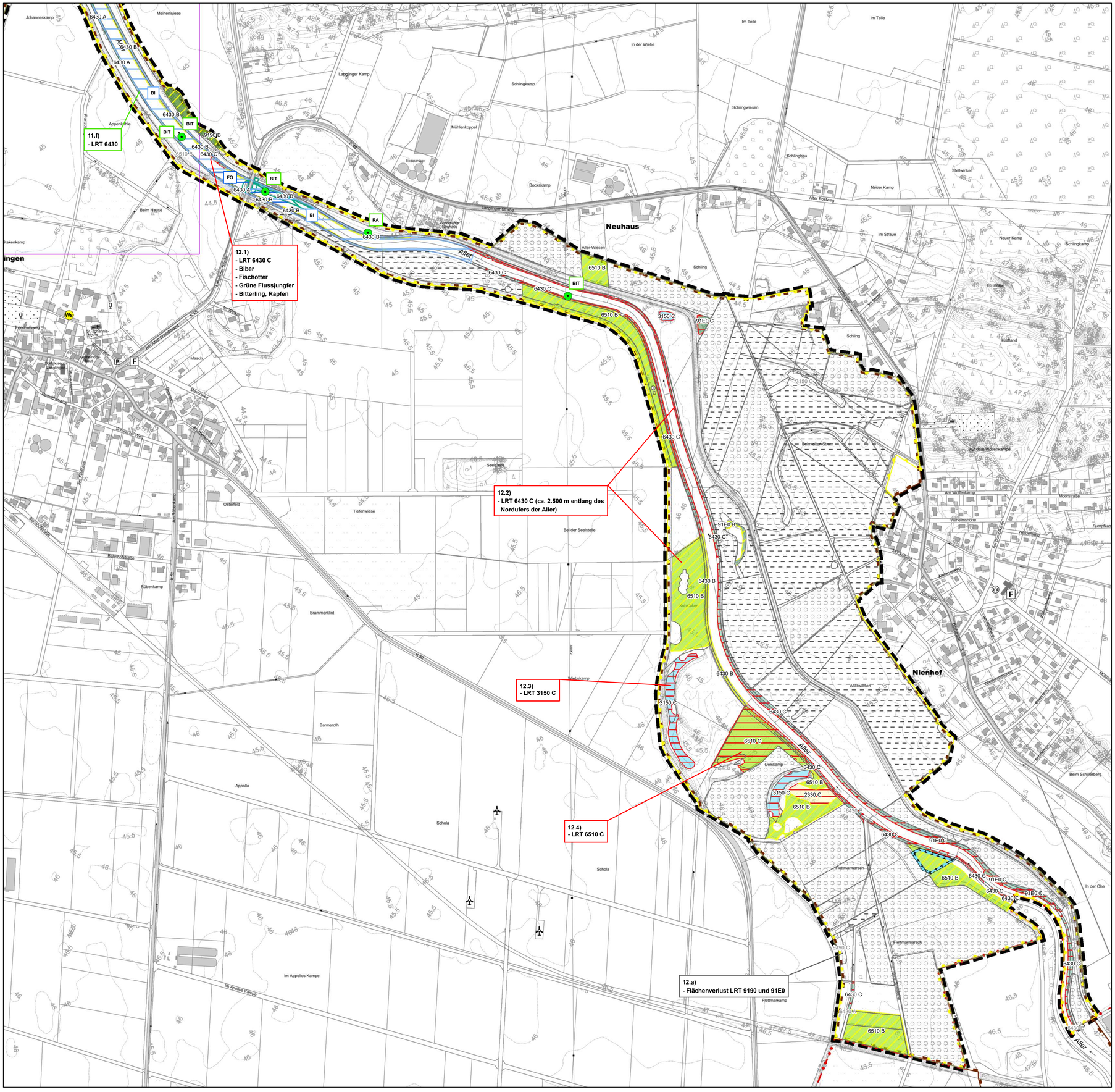

Index	Art der Änderung	Datum	Zeichen	Freigabe
d				
c				
b				
a	Inhalt			

Projekt

Managementplan "Aller im Landkreis Celle"

Auftraggeber

Landkreis Celle
Trift 26
26221 Celle

EUROPÄISCHE UNION
Europa vor Ort – Projekte für die Entwicklung des ländlichen Raums – ELER – Hier investiert Europa in die ländlichen Gebiete

Planverfasser
planungsgruppe grün
Rembertistraße 30 | 28203 Bremen
Tel 0421-699025-0 | Fax 0421-699025-99
Mail bremen@pgg.de | Internet www.pgg.de

	Datum	Zeichen
bearbeitet	27.11.2022	SI / FD / DK
gezeichnet	27.11.2022	FD
geprüft	Ort, Datum gez. Name	

Teilvorhaben

Projektnr.: 2927

Planbezeichnung | Planinhalt
Wichtige Bereiche und Beeinträchtigungen

Karte: 6.12

Index: -

Freigabe Auftraggeber
Ort, Datum
AG
gez. Name

Maßstab 1:5.000

N

Q:\2927\GIS_Plots\ZIP2927_MP_Aller_Karte_6_wichtigeBereiche_20221127.mxd

Avifauna

Brutvögel

FI - Feldlerche (3 / 3 / 3 / - / §)
Ki - Kiebitz (3 / 3 / 2 / - / §§)
Kn - Knäkente (1 / 1 / 2 / - / §§)
Ks - Kleinspecht (V / V / V / - / §)
N - Nachtigall (V / V / * / - / §)
Row - Rohrweihe (V / V / * / Anh. I / §§)
Sn - Schnatterente (* / * / * / - / §)
Ws - Weißstorch (3 / 3 / EU-VSR Anh. I / §§)

Gastvögel

Br - Blässhuhn (V / V / * / - / §)
Gg - Graugans (* / * / * / - / §)
Hs - Höckerschwan (* / * / * / - / §)
Ki - Kiebitz (3 / 3 / 2 / - / §§)
Re - Reiherente (* / * / * / - / §)
Sir - Silberreiher (/ / / /)

Schutzstatus:
TO / Nds / D / EU-VSR / BNatSchG

wertgebende Brutvogelarten
St - Schafstelze (* / * / * / - / §)
Bk - Braunkehlchen (2 / 2 / 2 / - / §)

Legende

- Planungsgebiet
- Blattschnitte
- Landkreisgrenze
- Stadtgebiet Celle
- Landschaftsschutzgebiet "Allertal bei Celle"
- Naturschutzgebiet "Hornbosteler Hutweide"
- EU-Vogelschutzgebiet V23
- FFH-Gebiet Nr. 90

Erhaltungsziele - FFH-Lebensraumtypen

- Erhaltungsziel (mit Schwerpunkt Erhaltung des günstigen Erhaltungsgrads)
- Erhaltungsziel (mit Schwerpunkt Wiederherstellung / Aufwertung des günstigen Erhaltungsgrads)
- Sonstiges Schutz- und Entwicklungsziel
- Wiederherstellungsnotwendigkeit aufgrund Flächenverlust (rot) / aus dem Netzzusammenhang (aktuell kein LRT) (blau umrandet)
- Potenzialflächen für Wiederherstellungsnotwendigkeit aus dem Netzzusammenhang (aktuell kein LRT)
- Gewässerabstandsregelung: 10 m Gewässerrandstreifen LRT 6430
- Gewässerabstandsregelung: 10 m Gewässerrandstreifen LRT 3150

Erhaltungsziele - FFH-Arten

- Erhaltungsziel
- Sonstiges Schutz- und Entwicklungsziel

Angaben zum Schutzstatus (RL NDS / RL D / FFH-Anhang / BNatSchG)

Säugetiere
BI - Biber (0 / V / II/IV / §§)
FO - Fischotter (1 / 3 / II/IV / §§)
AS - Abendsegler (2 / V / IV)
BA - Bartfledermaus unbestimmt (/ / IV / §§)
BLO - Braunes Langohr (2 / 3 / IV / §§)
BF - Breitflügelfledermaus (2 / 3 / IV / §§)
LO - Langohr (/ / IV / §§)
MÜ - Mückenfledermaus (/ * / IV / §§)
RH - Rauhautfledermaus (2 / * / IV / §§)
WA - Wasserfledermaus (3 / * / IV / §§)
ZW - Zwergfledermaus (3 / * / IV/ §§)

Libellen
GUF - Grüne Flussjungfer (* / * / II/IV / §§)
GUM - Grüne Mosaikjungfer (1 / 2 / IV / §§)
GM - Große Moosjungfer (* / 3/ II/IV / §§)
OM - Östliche Moosjungfer (R / 2 / IV / §§)

Käfer / Lurche / Kriechtiere
ER - Eremit (/ 2 / II*/IV / §§)
HK - Hirschkäfer (/ 2 / II(o) / §)
KM - Kammolch (3 / 3 / II/IV / §§)
KNO - Knoblauchkröte (3 / 3 / IV / §§)
LF - Laubfrosch (2 / 3 / IV / §§)
ZE - Zauneidechse (3 / V / IV / §§)

Messstelle - Fischarten
Anh. II FFH-Richtlinie

Die **Fische** sind nicht in dieser Karte dargestellt, da Nachweise von Vorkommen nur punktuell an Messtellen vorliegen, die gesamte Aller jedoch als Lebensraum anzusehen ist.

Barbe (3 / * /)
BIT - Bitterling (1 / * / II)
Flussneunauge (2 / 3 / II / §)
Koppe / Groppe (3 / * / II)
Meerforelle (2 / 0 /)
Meerneunauge (2 / V / II / §)
Quappe (3 / V /)
Rapfen (V / * / II)
Schlammpeitzger (2 / 2 / II)
ST - Steinbeißer (3 / * / II)

0 100 200 400 600 800 Meter

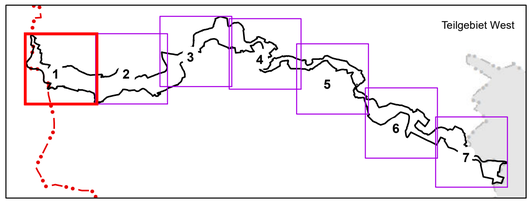

Nachrichtliche Übernahme:
NLWKN (2016) und Landkreis Celle (2019).

Quelle Kartierung und Legende:
Siehe Karten 2 bis 4.

Quelle Geobasisdaten: Auszug aus den Geodaten des Landesamtes für Geoinformation und Landesvermessung Niedersachsen © 2020 (Jahr der Bereitstellung durch das LGLN)

LGLN www.lgln.de

Index	Art der Änderung	Datum	Zeichen	Freigabe
d				
c				
b				
a	Inhalt			

Projekt

Managementplan "Aller im Landkreis Celle"

Auftraggeber
Landkreis Celle
Trift 26
26221 Celle

EUROPÄISCHE UNION
Europäischer Landwirtschaftsfonds für die Entwicklung des ländlichen Raums: ELER
Hier investiert Europa in die ländlichen Gebiete

Planverfasser
planungsgruppe grün
Rembertistraße 30 | 28203 Bremen
Tel 0421-699025-0 | Fax 0421-699025-99
Mail bremen@pgg.de | Internet www.pgg.de

	Datum	Zeichen
bearbeitet	27.11.2022	SI / FD / DK
gezeichnet	27.11.2022	FD / DK
geprüft	Ort, Datum gez. Name	

Teilvorhaben

Projektnr.: 2927

Planbezeichnung | Planinhalt
Erhaltungsziele sowie sonstige Schutz- und Entwicklungsziele

Karte: 7.1

Index: -

Freigabe Auftraggeber
Ort, Datum
AG
gez. Name

Maßstab: 1:5.000

N

G:\lutz\Projekte\MP_Aller_Karten\230531_MP_Aller_Nachforderung_NLWKN\230712_MP_Aller_Karte_7_Erhaltungsziele.mxd

Legende

- Planungsgebiet
- Blattschnitte
- Landkreisgrenze
- Stadtgebiet Celle
- Landschaftsschutzgebiet "Allertal bei Celle"
- Naturschutzgebiet "Hornbosteler Hutweide"
- EU-Vogelschutzgebiet V23
- FFH-Gebiet Nr. 90

Erhaltungsziele - FFH-Lebensraumtypen

- Erhaltungsziel (mit Schwerpunkt Erhaltung des günstigen Erhaltungsgrads)
- Erhaltungsziel (mit Schwerpunkt Wiederherstellung / Aufwertung des günstigen Erhaltungsgrads)
- Sonstiges Schutz- und Entwicklungsziel
- Wiederherstellungsnotwendigkeit aufgrund Flächenverlust (rot) / aus dem Netzzusammenhang (aktuell kein LRT) (blau umrandet)
- Potenzialflächen für Wiederherstellungsnotwendigkeit aus dem Netzzusammenhang (aktuell kein LRT)
- Gewässerabstandsregelung: 10 m Gewässerrandstreifen LRT 6430
- Gewässerabstandsregelung: 10 m Gewässerrandstreifen LRT 3150

Erhaltungsziele - FFH-Arten

- Erhaltungsziel
- Sonstiges Schutz- und Entwicklungsziel

Angaben zum Schutzstatus (RL NDS / RL D / FFH-Anhang / BNatSchG)

Säugetiere
BI - Biber (0 / V / II/IV / §§)
FO - Fischotter (1 / 3 / II/IV / §§)
AS - Abendsegler (2 / V / IV)
BA - Bartfledermaus unbestimmt (/ / IV / §§)
BLO - Braunes Langohr (2 / 3 / IV / §§)
BF - Breitflügelfledermaus (2 / 3 / IV / §§)
LO - Langohr (/ / IV / §§)
MÜ - Mückenfledermaus (/ * / IV / §§)
RH - Rauhautfledermaus (2 / * / IV / §§)
WA - Wasserfledermaus (3 / * / IV / §§)
ZW - Zwergfledermaus (3 / * / IV/ §§)

Libellen
GUF - Grüne Flussjungfer (* / * / II/IV / §§)
GUM - Grüne Mosaikjungfer (1 / 2 / IV / §§)
GM - Große Moosjungfer (* / 3/ II/IV / §§)
OM - Östliche Moosjungfer (R / 2 / IV / §§)

Käfer / Lurche / Kriechtiere
ER - Eremit (/ 2 / II*/IV / §§)
HK - Hirschkäfer (/ 2 / II(o) / §)
KM - Kammolch (3 / 3 / II/IV / §§)
KNO - Knoblauchkröte (3 / 3 / IV / §§)
LF - Laubfrosch (2 / 3 / IV / §§)
ZE - Zauneidechse (3 / V / IV / §§)

Messstelle - Fischarten
Anh. II FFH-Richtlinie
Die **Fische** sind nicht in dieser Karte dargestellt, da Nachweise von Vorkommen nur punktuell an Messtellen vorliegen, die gesamte Aller jedoch als Lebensraum anzusehen ist.

Barbe (3 / * /)
BIT - Bitterling (1 / * / II)
Flussneunauge (2 / 3 / II / §)
Koppe / Groppe (3 / * / II)
Meerforelle (2 / 0 /)
Meerneunauge (2 / V / II / §)
Quappe (3 / V /)
Rapfen (V / * / II)
Schlammpeitzger (2 / 2 / II)
ST - Steinbeißer (3 / * / II)

0 100 200 400 600 800 Meter

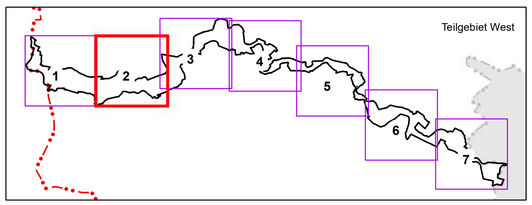

Nachrichtliche Übernahme:
NLWKN (2016) und Landkreis Celle (2019).

Quelle Kartierung und Legende:
Siehe Karten 2 bis 4.

Quelle Geobasisdaten: Auszug aus den Geodaten des Landesamtes für Geoinformation und Landesvermessung Niedersachsen © 2020 (Jahr der Bereitstellung durch das LGLN)

LGLN www.lgln.de

Index	Art der Änderung	Datum	Zeichen	Freigabe
d				
c				
b				
a	Inhalt			

Projekt

Managementplan "Aller im Landkreis Celle"

Auftraggeber
Landkreis Celle
Trift 26
26221 Celle

EUROPÄISCHE UNION
Europäischer Landwirtschaftsfonds für die Entwicklung des ländlichen Raums: ELER
Hier investiert Europa in die ländlichen Gebiete

Planverfasser
planungsgruppe grün
Rembertistraße 30 | 28203 Bremen
Tel 0421-699025-0 | Fax 0421-699025-99
Mail bremen@pgg.de | Internet www.pgg.de

	Datum	Zeichen
bearbeitet	27.11.2022	SI / FD / DK
gezeichnet	27.11.2022	FD / DK
geprüft	Ort, Datum gez. Name	

Teilvorhaben

Projektnr. 2927

Planbezeichnung | Planinhalt
Erhaltungsziele sowie sonstige Schutz- und Entwicklungsziele

Karte 7.2

Index -

Freigabe Auftraggeber
Ort, Datum
AG
gez. Name

Maßstab 1:5.000

N

G:\lutz\Projekte\MP_Aller_Karten\230531_MP_Aller_Nachforderung_NLWKN\230712_MP_Aller_Karte_7_Erhaltungsziele.mxd

Legende

- Planungsgebiet
- Blattschnitte
- Landkreisgrenze
- Stadtgebiet Celle
- Landschaftsschutzgebiet "Allertal bei Celle"
- Naturschutzgebiet "Hornbosteler Hutweide"
- EU-Vogelschutzgebiet V23
- FFH-Gebiet Nr. 90

Erhaltungsziele - FFH-Lebensraumtypen

- Erhaltungsziel (mit Schwerpunkt Erhaltung des günstigen Erhaltungsgrads)
- Erhaltungsziel (mit Schwerpunkt Wiederherstellung / Aufwertung des günstigen Erhaltungsgrads)
- Sonstiges Schutz- und Entwicklungsziel
- Wiederherstellungsnotwendigkeit aufgrund Flächenverlust (rot) / aus dem Netzzusammenhang (aktuell kein LRT) (blau umrandet)
- Potenzialflächen für Wiederherstellungsnotwendigkeit aus dem Netzzusammenhang (aktuell kein LRT)
- Gewässerabstandsregelung: 10 m Gewässerrandstreifen LRT 6430
- Gewässerabstandsregelung: 10 m Gewässerrandstreifen LRT 3150

Erhaltungsziele - FFH-Arten

- Erhaltungsziel
- Sonstiges Schutz- und Entwicklungsziel

Angaben zum Schutzstatus (RL NDS / RL D / FFH-Anhang / BNatSchG)

Säugetiere
BI - Biber (0 / V / II/IV / §§)
FO - Fischotter (1 / 3 / II/IV / §§)
AS - Abendsegler (2 / V / IV)
BA - Bartfledermaus unbestimmt (/ / IV / §§)
BLO - Braunes Langohr (2 / 3 / IV / §§)
BF - Breitflügelfledermaus (2 / 3 / IV / §§)
LO - Langohr (/ / IV / §§)
MÜ - Mückenfledermaus (/ * / IV / §§)
RH - Rauhautfledermaus (2 / * / IV / §§)
WA - Wasserfledermaus (3 / * / IV / §§)
ZW - Zwergfledermaus (3 / * / IV/ §§)

Libellen
GÜF - Grüne Flussjungfer (* / * / II/IV / §§)
GÜM - Grüne Mosaikjungfer (1 / 2 / IV / §§)
GM - Große Moosjungfer (* / 3/ II/IV / §§)
ÖM - Östliche Moosjungfer (R / 2 / IV / §§)

Käfer / Lurche / Kriechtiere
ER - Eremit (/ 2 / II*/IV / §§)
HK - Hirschkäfer (/ 2 / II(o) / §)
KM - Kammolch (3 / 3 / II/IV / §§)
KNO - Knoblauchkröte (3 / 3 / IV / §§)
LF - Laubfrosch (2 / 3 / IV / §§)
ZE - Zauneidechse (3 / V / IV / §§)

Messstelle - Fischarten
Anh. II FFH-Richtlinie
Die **Fische** sind nicht in dieser Karte dargestellt, da Nachweise von Vorkommen nur punktuell an Messstellen vorliegen, die gesamte Aller jedoch als Lebensraum anzusehen ist.

Barbe (3 / * /)
BIT - Bitterling (1 / * / II)
Flussneunauge (2 / 3 / II / §)
Koppe / Groppe (3 / * / II)
Meerforelle (2 / 0 /)
Meerneunauge (2 / V / II / §)
Quappe (3 / V /)
Rapfen (V / * / II)
Schlammpeitzger (2 / 2 / II)
ST - Steinbeißer (3 / * / II)

0 100 200 400 600 800 Meter

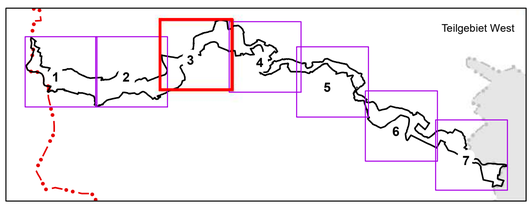

Nachrichtliche Übernahme:
NLWKN (2016) und Landkreis Celle (2019).

Quelle Kartierung und Legende:
Siehe Karten 2 bis 4.

Quelle Geobasisdaten: Auszug aus den Geodaten des Landesamtes für Geoinformation und Landesvermessung Niedersachsen © 2020 (Jahr der Bereitstellung durch das LGLN)

LGLN www.lgln.de

Index	Art der Änderung	Datum	Zeichen	Freigabe
d				
c				
b				
a	Inhalt			

Projekt

Managementplan "Aller im Landkreis Celle"

Auftraggeber
Landkreis Celle
Trift 26
26221 Celle

EUROPÄISCHE UNION
Europäischer Landwirtschaftsfonds für die Entwicklung des ländlichen Raums: ELER
Hier investiert Europa in die ländlichen Gebiete

Planverfasser
planungsgruppe grün
Rembertistraße 30 | 28203 Bremen
Tel 0421-699025-0 | Fax 0421-699025-99
Mail bremen@pgg.de | Internet www.pgg.de

	Datum	Zeichen
bearbeitet	27.11.2022	SI / FD / DK
gezeichnet	27.11.2022	FD / DK
geprüft	Ort, Datum gez. Name	

Teilvorhaben

Projektnr. 2927

Planbezeichnung | Planinhalt
Erhaltungsziele sowie sonstige Schutz- und Entwicklungsziele

Karte 7.3

Index -

Freigabe Auftraggeber
Ort, Datum
AG
gez. Name

Maßstab 1:5.000

N

G:\lutz\Projekte\MP_Aller_Karten\230531_MP_Aller_Nachforderung_NLWKN\230712_MP_Aller_Karte_7_Erhaltungsziele.mxd

Legende

- Planungsgebiet
- Blattschnitte
- Landkreisgrenze
- Stadtgebiet Celle
- Landschaftsschutzgebiet "Allertal bei Celle"
- Naturschutzgebiet "Hornbosteler Hutweide"
- EU-Vogelschutzgebiet V23
- FFH-Gebiet Nr. 90

Erhaltungsziele - FFH-Lebensraumtypen

- Erhaltungsziel (mit Schwerpunkt Erhaltung des günstigen Erhaltungsgrads)
- Erhaltungsziel (mit Schwerpunkt Wiederherstellung / Aufwertung des günstigen Erhaltungsgrads)
- Sonstiges Schutz- und Entwicklungsziel
- Wiederherstellungsnotwendigkeit aufgrund Flächenverlust (rot) / aus dem Netzzusammenhang (aktuell kein LRT) (blau umrandet)
- Potenzialflächen für Wiederherstellungsnotwendigkeit aus dem Netzzusammenhang (aktuell kein LRT)
- Gewässerabstandsregelung: 10 m Gewässerrandstreifen LRT 6430
- Gewässerabstandsregelung: 10 m Gewässerrandstreifen LRT 3150

Erhaltungsziele - FFH-Arten

- Erhaltungsziel
- Sonstiges Schutz- und Entwicklungsziel

Angaben zum Schutzstatus (RL NDS / RL D / FFH-Anhang / BNatSchG)

Säugetiere
BI - Biber (0 / V / II/IV / §§)
FO - Fischotter (1 / 3 / II/IV / §§)
AS - Abendsegler (2 / V / IV)
BA - Bartfledermaus unbestimmt (/ / IV / §§)
BLO - Braunes Langohr (2 / 3 / IV / §§)
BF - Breitflügelfledermaus (2 / 3 / IV / §§)
LO - Langohr (/ / IV / §§)
MÜ - Mückenfledermaus (/ * / IV / §§)
RH - Rauhautfledermaus (2 / * / IV / §§)
WA - Wasserfledermaus (3 / * / IV / §§)
ZW - Zwergfledermaus (3 / * / IV/ §§)

Libellen
GÜF - Grüne Flussjungfer (* / * / II/IV / §§)
GÜM - Grüne Mosaikjungfer (1 / 2 / IV / §§)
GM - Große Moosjungfer (* / 3/ II/IV / §§)
ÖM - Östliche Moosjungfer (R / 2 / IV / §§)

Käfer / Lurche / Kriechtiere
ER - Eremit (/ 2 / II*/IV / §§)
HK - Hirschkäfer (/ 2 / II(o) / §)
KM - Kammolch (3 / 3 / II/IV / §§)
KNO - Knoblauchkröte (3 / 3 / IV / §§)
LF - Laubfrosch (2 / 3 / IV / §§)
ZE - Zauneidechse (3 / V / IV / §§)

Messstelle - Fischarten
Anh. II FFH-Richtlinie
Die **Fische** sind nicht in dieser Karte dargestellt, da Nachweise von Vorkommen nur punktuell an Messstellen vorliegen, die gesamte Aller jedoch als Lebensraum anzusehen ist.

Barbe (3 / * /)
BIT - Bitterling (1 / * / II)
Flussneunauge (2 / 3 / II / §)
Koppe / Groppe (3 / * / II)
Meerforelle (2 / 0 /)
Meerneunauge (2 / V / II / §)
Quappe (3 / V /)
Rapfen (V / * / II)
Schlammpeitzger (2 / 2 / II)
ST - Steinbeißer (3 / * / II)

0 100 200 400 600 800 Meter

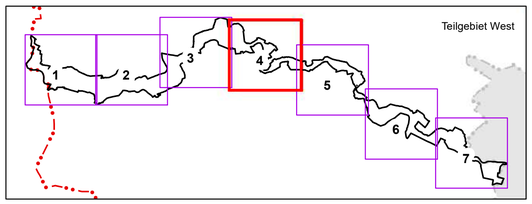

Nachrichtliche Übernahme:
NLWKN (2016) und Landkreis Celle (2019).

Quelle Kartierung und Legende:
Siehe Karten 2 bis 4.

Quelle Geobasisdaten: Auszug aus den Geodaten des Landesamtes für Geoinformation und Landesvermessung Niedersachsen © 2020 (Jahr der Bereitstellung durch das LGLN)

LGLN www.lgln.de

Index	Art der Änderung	Datum	Zeichen	Freigabe
d				
c				
b				
a	Inhalt			

Projekt

Managementplan "Aller im Landkreis Celle"

Auftraggeber
Landkreis Celle
Trift 26
26221 Celle

EUROPÄISCHE UNION
Europäischen Landwirtschaftsfonds für die Entwicklung des ländlichen Raums: ELER
Hier investiert Europa in die ländlichen Gebiete

Planverfasser
planungsgruppe grün
Rembertistraße 30 | 28203 Bremen
Tel 0421-699025-0 | Fax 0421-699025-99
Mail bremen@pgg.de | Internet www.pgg.de

	Datum	Zeichen
bearbeitet	27.11. 2022	SI / FD / DK
gezeichnet	27.11.2022	FD / DK
geprüft	Ort, Datum gez. Name	

Teilvorhaben

Projektnr.: 2927

Planbezeichnung | Planinhalt
Erhaltungsziele sowie sonstige Schutz- und Entwicklungsziele

Karte: 7.4

Index: -

Freigabe Auftraggeber
Ort, Datum
AG
gez. Name

Maßstab: 1:5.000

N

G:\lutz\Projekte\MP_Aller_Karten\230531_MP_Aller_Nachforderung_NLWKN\230712_MP_Aller_Karte_7_Erhaltungsziele.mxd

Legende

- Planungsgebiet
- Blattschnitte
- Landkreisgrenze
- Stadtgebiet Celle
- Landschaftsschutzgebiet "Allertal bei Celle"
- Naturschutzgebiet "Hornbosteler Hutweide"
- EU-Vogelschutzgebiet V23
- FFH-Gebiet Nr. 90

Erhaltungsziele - FFH-Lebensraumtypen

- Erhaltungsziel (mit Schwerpunkt Erhaltung des günstigen Erhaltungsgrads)
- Erhaltungsziel (mit Schwerpunkt Wiederherstellung / Aufwertung des günstigen Erhaltungsgrads)
- Sonstiges Schutz- und Entwicklungsziel
- Wiederherstellungsnotwendigkeit aufgrund Flächenverlust (rot) / aus dem Netzzusammenhang (aktuell kein LRT) (blau umrandet)
- Potenzialflächen für Wiederherstellungsnotwendigkeit aus dem Netzzusammenhang (aktuell kein LRT)
- Gewässerabstandsregelung: 10 m Gewässerrandstreifen LRT 6430
- Gewässerabstandsregelung: 10 m Gewässerrandstreifen LRT 3150

Erhaltungsziele - FFH-Arten

- Erhaltungsziel
- Sonstiges Schutz- und Entwicklungsziel

Angaben zum Schutzstatus (RL NDS / RL D / FFH-Anhang / BNatSchG)

Säugetiere
BI - Biber (0 / V / II/IV / §§)
FO - Fischotter (1 / 3 / II/IV / §§)
AS - Abendsegler (2 / V / IV)
BA - Bartfledermaus unbestimmt (/ / IV / §§)
BLO - Braunes Langohr (2 / 3 / IV / §§)
BF - Breitflügelfledermaus (2 / 3 / IV / §§)
LO - Langohr (/ / IV / §§)
MÜ - Mückenfledermaus (/ * / IV / §§)
RH - Rauhautfledermaus (2 / * / IV / §§)
WA - Wasserfledermaus (3 / * / IV / §§)
ZW - Zwergfledermaus (3 / * / IV/ §§)

Libellen
GÜF - Grüne Flussjungfer (* / * / II/IV / §§)
GÜM - Grüne Mosaikjungfer (1 / 2 / IV / §§)
GM - Große Moosjungfer (* / 3/ II/IV / §§)
ÖM - Östliche Moosjungfer (R / 2 / IV / §§)

Käfer / Lurche / Kriechtiere
ER - Eremit (/ 2 / II*/IV / §§)
HK - Hirschkäfer (/ 2 / II(o) / §)
KM - Kammolch (3 / 3 / II/IV / §§)
KNO - Knoblauchkröte (3 / 3 / IV / §§)
LF - Laubfrosch (2 / 3 / IV / §§)
ZE - Zauneidechse (3 / V / IV / §§)

Messstelle - Fischarten
Anh. II FFH-Richtlinie
Die **Fische** sind nicht in dieser Karte dargestellt, da Nachweise von Vorkommen nur punktuell an Messstellen vorliegen, die gesamte Aller jedoch als Lebensraum anzusehen ist.

Barbe (3 / * /)
BIT - Bitterling (1 / * / II)
Flussneunauge (2 / 3 / II / §)
Koppe / Groppe (3 / * / II)
Meerforelle (2 / 0 /)
Meerneunauge (2 / V / II / §)
Quappe (3 / V /)
Rapfen (V / * / II)
Schlammpeitzger (2 / 2 / II)
ST - Steinbeißer (3 / * / II)

0 100 200 400 600 800 Meter

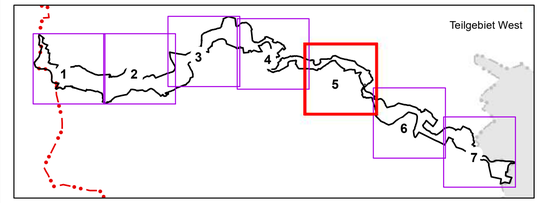

Nachrichtliche Übernahme:
NLWKN (2016) und Landkreis Celle (2019).

Quelle Kartierung und Legende:
Siehe Karten 2 bis 4.

Quelle Geobasisdaten: Auszug aus den Geodaten des Landesamtes für Geoinformation und Landesvermessung Niedersachsen © 2020 (Jahr der Bereitstellung durch das LGLN)

LGLN www.lgln.de

Index	Art der Änderung	Datum	Zeichen	Freigabe
d				
c				
b				
a	Inhalt			

Projekt

Managementplan "Aller im Landkreis Celle"

Auftraggeber

Landkreis Celle
Trift 26
26221 Celle

EUROPÄISCHE UNION
Europäischer Landwirtschaftsfonds für die Entwicklung des ländlichen Raums: ELER
Hier investiert Europa in die ländlichen Gebiete

Planverfasser

planungsgruppe grün
Rembertistraße 30 | 28203 Bremen
Tel 0421-699025-0 | Fax 0421-699025-99
Mail bremen@pgg.de | Internet www.pgg.de

	Datum	Zeichen
bearbeitet	27.11.2022	St / FD / DK
gezeichnet	27.11.2022	FD / DK
geprüft	Ort, Datum gez. Name	

Teilvorhaben

Projektnr. 2927

Planbezeichnung | Planinhalt
Erhaltungsziele sowie sonstige Schutz- und Entwicklungsziele

Karte 7.5

Index -

Freigabe Auftraggeber
Ort, Datum
AG
gez. Name

Maßstab 1:5.000

N

G:\lutz\Projekte\MP_Aller_Karten\230531_MP_Aller_Nachforderung_NLWKN\230712_MP_Aller_Karte_7_Erhaltungsziele.mxd

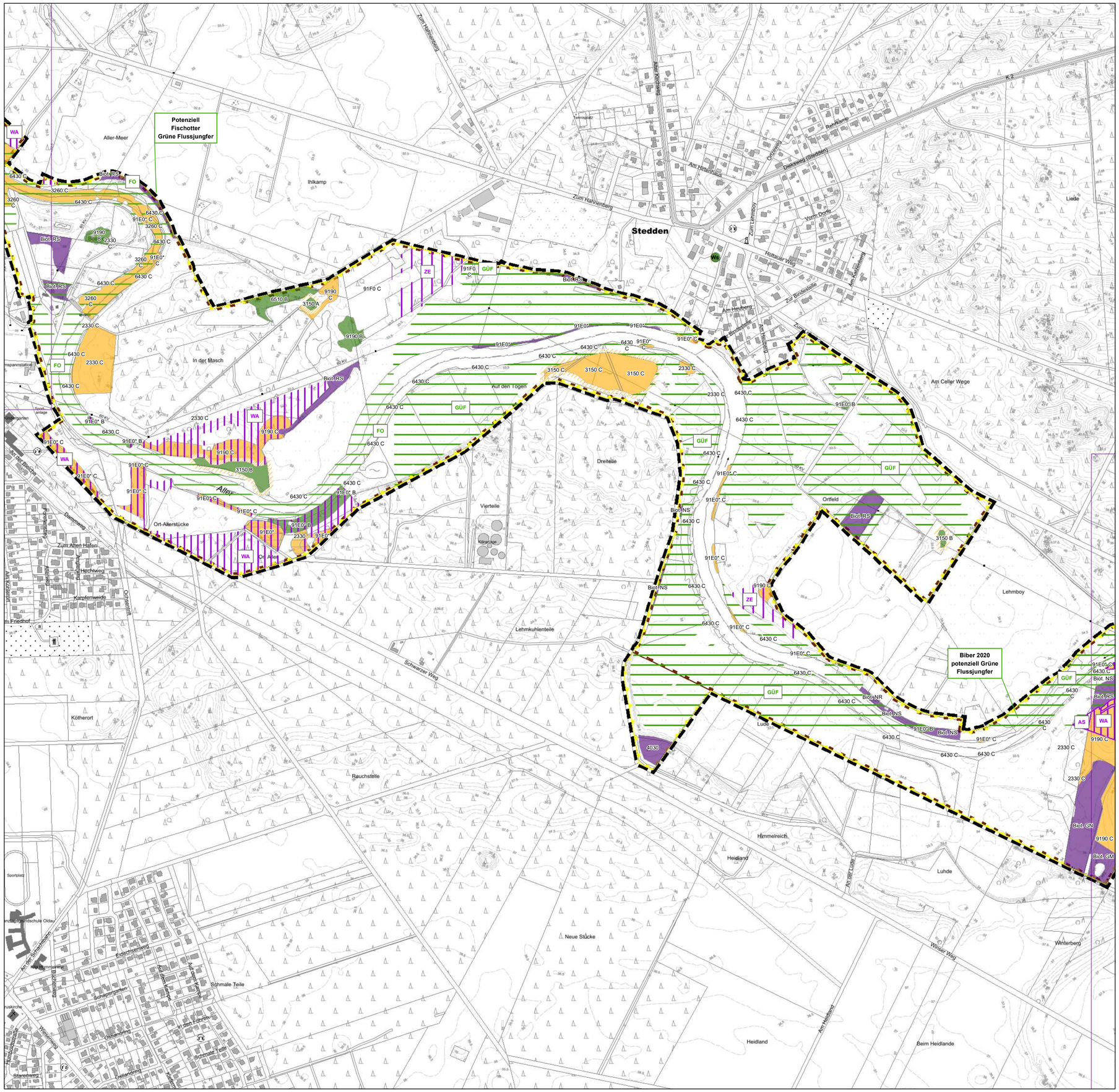

Legende

- Planungsgebiet
- Blattschnitte
- Landkreisgrenze
- Stadtgebiet Celle
- Landschaftsschutzgebiet "Allertal bei Celle"
- Naturschutzgebiet "Hornbosteler Hutweide"
- EU-Vogelschutzgebiet V23
- FFH-Gebiet Nr. 90

Erhaltungsziele - FFH-Lebensraumtypen

- Erhaltungsziel (mit Schwerpunkt Erhaltung des günstigen Erhaltungsgrads)
- Erhaltungsziel (mit Schwerpunkt Wiederherstellung / Aufwertung des günstigen Erhaltungsgrads)
- Sonstiges Schutz- und Entwicklungsziel
- Wiederherstellungsnotwendigkeit aufgrund Flächenverlust (rot) / aus dem Netzzusammenhang (aktuell kein LRT) (blau umrandet)
- Potenzialflächen für Wiederherstellungsnotwendigkeit aus dem Netzzusammenhang (aktuell kein LRT)
- Gewässerabstandsregelung: 10 m Gewässerrandstreifen LRT 6430
- Gewässerabstandsregelung: 10 m Gewässerrandstreifen LRT 3150

Erhaltungsziele - FFH-Arten

- Erhaltungsziel
- Sonstiges Schutz- und Entwicklungsziel

Angaben zum Schutzstatus (RL NDS / RL D / FFH-Anhang / BNatSchG)

Säugetiere
BI - Biber (0 / V / II/IV / §§)
FO - Fischotter (1 / 3 / II/IV / §§)
AS - Abendsegler (2 / V / IV)
BA - Bartfledermaus unbestimmt (/ / IV / §§)
BLO - Braunes Langohr (2 / 3 / IV / §§)
BF - Breitflügelfledermaus (2 / 3 / IV / §§)
LO - Langohr (/ / IV / §§)
MÜ - Mückenfledermaus (/ * / IV / §§)
RH - Rauhautfledermaus (2 / * / IV / §§)
WA - Wasserfledermaus (3 / * / IV / §§)
ZW - Zwergfledermaus (3 / * / IV/ §§)

Libellen
GÜF - Grüne Flussjungfer (* / * / II/IV / §§)
GÜM - Grüne Mosaikjungfer (1 / 2 / IV / §§)
GM - Große Moosjungfer (* / 3/ II/IV / §§)
ÖM - Östliche Moosjungfer (R / 2 / IV / §§)

Käfer / Lurche / Kriechtiere
ER - Eremit (/ 2 / II*/IV / §§)
HK - Hirschkäfer (/ 2 / II(o) / §)
KM - Kammolch (3 / 3 / II/IV / §§)
KNO - Knoblauchkröte (3 / 3 / IV / §§)
LF - Laubfrosch (2 / 3 / IV / §§)
ZE - Zauneidechse (3 / V / IV / §§)

Messstelle - Fischarten
Anh. II FFH-Richtlinie
Die **Fische** sind nicht in dieser Karte dargestellt, da Nachweise von Vorkommen nur punktuell an Messstellen vorliegen, die gesamte Aller jedoch als Lebensraum anzusehen ist.

Barbe (3 / * /)
BIT - Bitterling (1 / * / II)
Flussneunauge (2 / 3 / II / §)
Koppe / Groppe (3 / * / II)
Meerforelle (2 / 0 /)
Meerneunauge (2 / V / II / §)
Quappe (3 / V /)
Rapfen (V / * / II)
Schlammpeitzger (2 / 2 / II)
ST - Steinbeißer (3 / * / II)

0 100 200 400 600 800 Meter

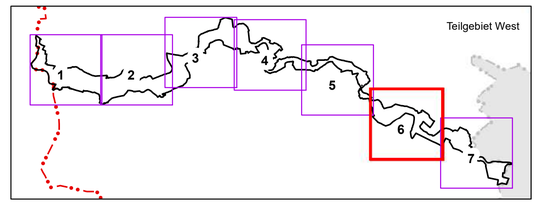

Nachrichtliche Übernahme:
NLWKN (2016) und Landkreis Celle (2019).

Quelle Kartierung und Legende:
Siehe Karten 2 bis 4.

Quelle Geobasisdaten: Auszug aus den Geodaten des Landesamtes für Geoinformation und Landesvermessung Niedersachsen © 2020 (Jahr der Bereitstellung durch das LGLN)

LGLN www.lgln.de

Index	Art der Änderung	Datum	Zeichen	Freigabe
d				
c				
b				
a	Inhalt			

Projekt
Managementplan "Aller im Landkreis Celle"

Auftraggeber
Landkreis Celle
Trift 26
26221 Celle

EUROPÄISCHE UNION
Europäischer Landwirtschaftsfonds für die Entwicklung des ländlichen Raums: ELER
Hier investiert Europa in die ländlichen Gebiete

Planverfasser
planungsgruppe grün
Rembertistraße 30 | 28203 Bremen
Tel 0421-699025-0 | Fax 0421-699025-99
Mail bremen@pgg.de | Internet www.pgg.de

	Datum	Zeichen
bearbeitet	27.11.2022	St / FD / DK
gezeichnet	27.11.2022	FD / DK
geprüft	Ort, Datum gez. Name	

Teilvorhaben

Projektnr.: 2927

Planbezeichnung | Planinhalt
Erhaltungsziele sowie sonstige Schutz- und Entwicklungsziele

Karte: 7.6

Index: -

Freigabe Auftraggeber
Ort, Datum
AG
gez. Name

Maßstab 1:5.000

N

G:\lutz\Projekte\MP_Aller_Karten\230531_MP_Aller_Nachforderung_NLWKN\230712_MP_Aller_Karte_7_Erhaltungsziele.mxd

Biber 2020
potenziell Grüne
Flussjungfer

Biber 2020
Grüne Flussjungfer
Grüne Mosaikjungfer

Fischotter
2020

W:2
Potenziell 3150

E.FO

Hambühren

Eckenkamp
Langer Sand
Langes Wischfeld
Gut Holtau
Ackerteile
Am Teiche neben den Äckern
Heidteile
Am Schießstand
Kammerbergsteile
L 180
Leboy
Bullenwisch Fuhren
Bullenwiesen
Festhorst
Auf dem Kämpen
Biogasanlage
Wieke
Neue Stücke
Aalbruch
Bullenwiese
Im Sande
Am Kanal
Im Steeroh
Im alten Dorfe
Auf dem Kampe
Im Dorfe
Vor dem Rutenkamp
Tannenhof
Wiesengrund
Sportplatz
Heinrichstraße
Nienburger Straße
B 214
Katzaschenweg
Fuhrbergkanal
Pulvermühlenkanal
Am Hohenmoorweg
Buchweg
Birkenweg
Ahornweg
Eichenweg
Zum Schulwald
Manfred-Holz-Grundschule
Landkreis Sozialfachschule
Boyer Weg
Werner Weg
Heidlandsweg
Tannenstr.
Tannenweg
Mauskuhre
Am Kanal
Ortsdurchfahrt
Erlenbergweg
Im Jonasloche
Allertalle
An der Aller
Bindestelle
Aller

Biot. NS
Biot. RS
Biot. GF
Biot. GN
Biot. NR
Biot. GM

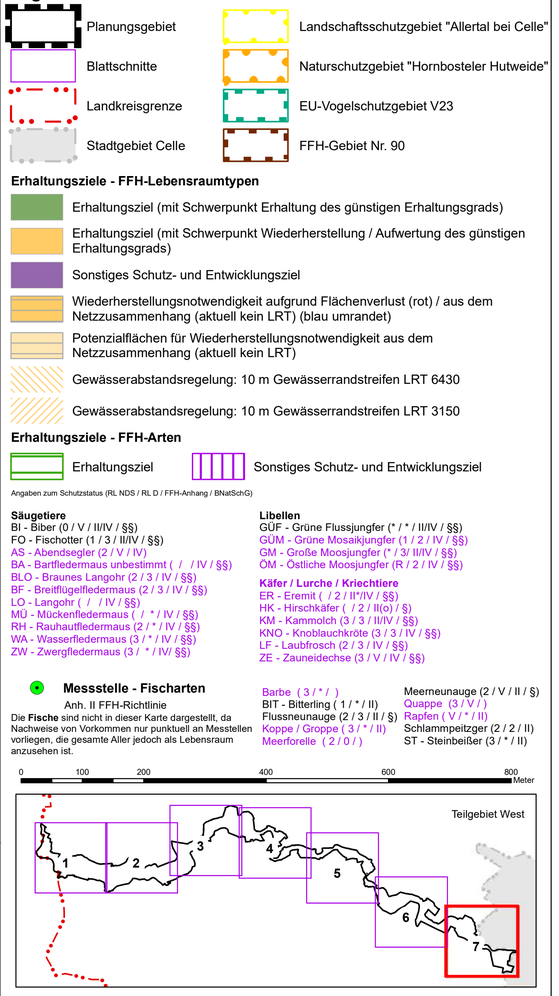

Legende

- Planungsgebiet
- Blattschnitte
- Landkreisgrenze
- Stadtgebiet Celle
- Landschaftsschutzgebiet "Allertal bei Celle"
- Naturschutzgebiet "Hornbosteler Hutweide"
- EU-Vogelschutzgebiet V23
- FFH-Gebiet Nr. 90

Erhaltungsziele - FFH-Lebensraumtypen

- Erhaltungsziel (mit Schwerpunkt Erhaltung des günstigen Erhaltungsgrads)
- Erhaltungsziel (mit Schwerpunkt Wiederherstellung / Aufwertung des günstigen Erhaltungsgrads)
- Sonstiges Schutz- und Entwicklungsziel
- Wiederherstellungsnotwendigkeit aufgrund Flächenverlust (rot) / aus dem Netzzusammenhang (aktuell kein LRT) (blau umrandet)
- Potenzialflächen für Wiederherstellungsnotwendigkeit aus dem Netzzusammenhang (aktuell kein LRT)
- Gewässerabstandsregelung: 10 m Gewässerrandstreifen LRT 6430
- Gewässerabstandsregelung: 10 m Gewässerrandstreifen LRT 3150

Erhaltungsziele - FFH-Arten

- Erhaltungsziel
- Sonstiges Schutz- und Entwicklungsziel

Angaben zum Schutzstatus (RL NDS / RL D / FFH-Anhang / BNatSchG)

Säugetiere
BI - Biber (0 / V / II/IV / §§)
FO - Fischotter (1 / 3 / II/IV / §§)
AS - Abendsegler (2 / V / IV)
BA - Bartfledermaus unbestimmt (/ / IV / §§)
BLO - Braunes Langohr (2 / 3 / IV / §§)
BF - Breitflügelfledermaus (2 / 3 / IV / §§)
LO - Langohr (/ / IV / §§)
MÜ - Mückenfledermaus (/ * / IV / §§)
RH - Rauhautfledermaus (2 / * / IV / §§)
WA - Wasserfledermaus (3 / * / IV / §§)
ZW - Zwergfledermaus (3 / * / IV/ §§)

Libellen
GÜF - Grüne Flussjungfer (* / * / II/IV / §§)
GÜM - Grüne Mosaikjungfer (1 / 2 / IV / §§)
GM - Große Moosjungfer (* / 3/ II/IV / §§)
ÖM - Östliche Moosjungfer (R / 2 / IV / §§)

Käfer / Lurche / Kriechtiere
ER - Eremit (/ 2 / II*/IV / §§)
HK - Hirschkäfer (/ 2 / II(o) / §)
KM - Kammolch (3 / 3 / II/IV / §§)
KNO - Knoblauchkröte (3 / 3 / IV / §§)
LF - Laubfrosch (2 / 3 / IV / §§)
ZE - Zauneidechse (3 / V / IV / §§)

Messstelle - Fischarten
Anh. II FFH-Richtlinie

Die **Fische** sind nicht in dieser Karte dargestellt, da Nachweise von Vorkommen nur punktuell an Messstellen vorliegen, die gesamte Aller jedoch als Lebensraum anzusehen ist.

Barbe (3 / * /)
BIT - Bitterling (1 / * / II)
Flussneunauge (2 / 3 / II / §)
Koppe / Groppe (3 / * / II)
Meerforelle (2 / 0 /)
Meerneunauge (2 / V / II / §)
Quappe (3 / V /)
Rapfen (V / * / II)
Schlammpeitzger (2 / 2 / II)
ST - Steinbeißer (3 / * / II)

0 100 200 400 600 800 Meter

Nachrichtliche Übernahme:
NLWKN (2016) und Landkreis Celle (2019).

Quelle Kartierung und Legende:
Siehe Karten 2 bis 4.

Quelle Geobasisdaten: Auszug aus den Geodaten des Landesamtes für Geoinformation und Landesvermessung Niedersachsen © 2020 (Jahr der Bereitstellung durch das LGLN)

LGLN www.lgln.de

Index	Art der Änderung	Datum	Zeichen	Freigabe
d				
c				
b				
a	Inhalt			

Projekt

Managementplan "Aller im Landkreis Celle"

Auftraggeber
Landkreis Celle
Trift 26
26221 Celle

Planverfasser
planungsgruppe grün
Rembertistraße 30 | 28203 Bremen
Tel 0421-699025-0 | Fax 0421-699025-99
Mail bremen@pgg.de | Internet www.pgg.de

EUROPÄISCHE UNION
Europäischer Landwirtschaftsfonds für die Entwicklung des ländlichen Raums: ELER
Hier investiert Europa in die ländlichen Gebiete

	Datum	Zeichen
bearbeitet	27.11.2022	SI / FD / DK
gezeichnet	27.11.2022	FD / DK
geprüft	Ort, Datum gez. Name	

Teilvorhaben

Projektnr.: 2927

Planbezeichnung | Planinhalt
Erhaltungsziele sowie sonstige Schutz- und Entwicklungsziele

Karte: 7.7

Index: -

Freigabe Auftraggeber
Ort, Datum
AG
gez. Name

Maßstab 1:5.000

N

G:\lutz\Projekte\MP_Aller_Karten\240202_Anpassung_Endabgabe_Karte 7 und 8\240214_MP_Aller_Karte_7_Erhaltungsziele.mxd

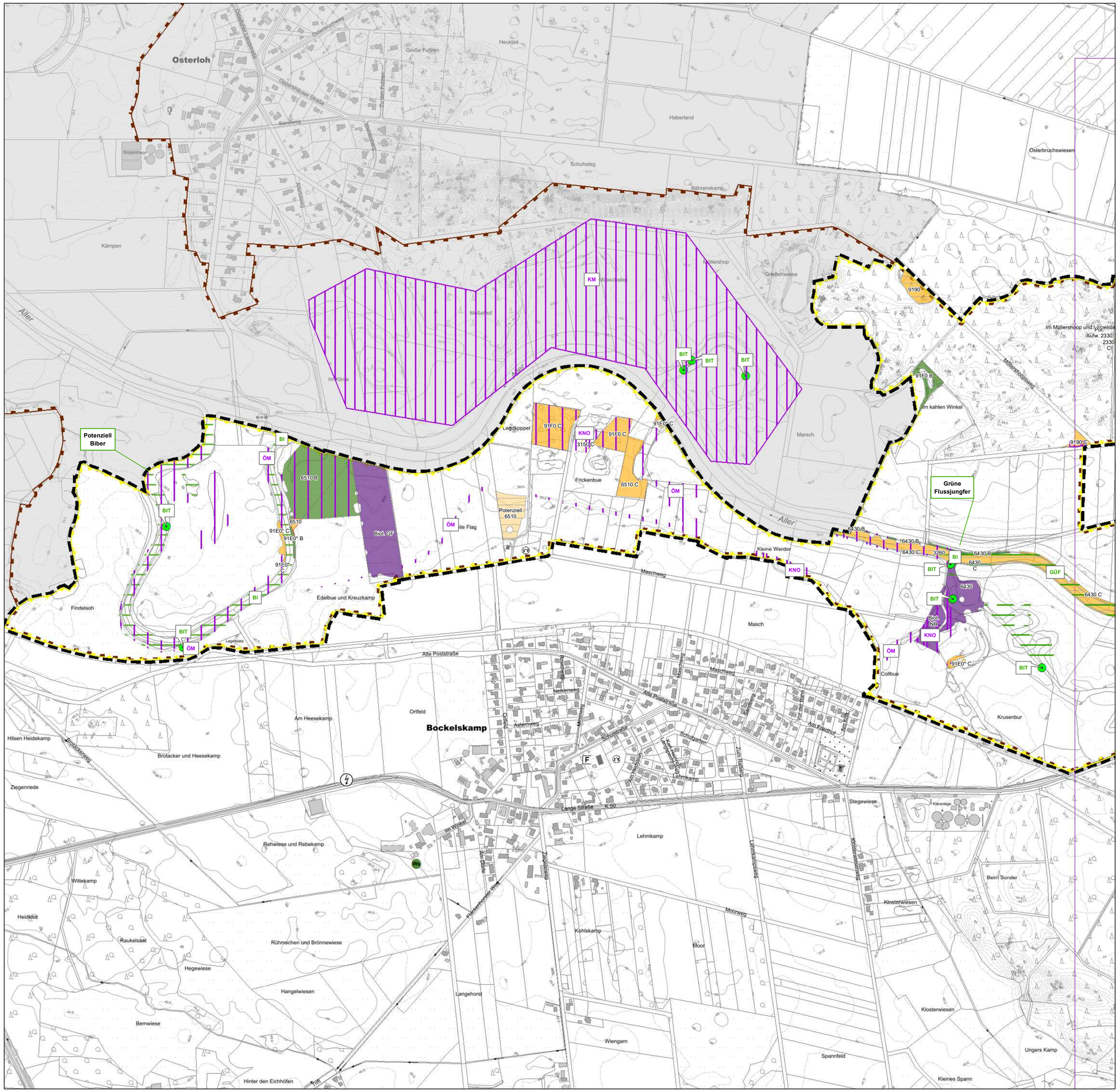
Osterloh
Heuklint
Große Fuhren
Haberland
Schuhsteg
Osterbruchswiesen
Bährenskamp
Kämpen
Müllershop
Großenwiese
Aller
KM
Mühlenhof
Im Grove
Meer
BIT
BIT
BIT
9190
91F0 B
Im Müllershoop und Kogelsbe
Aufw. 2330
2330 C
Im kahlen Winkel
Müllershoopsweg
Potenziell Biber
BI
ÖM
6510 B
BIT
6510
91E0* C
91E0* B
91E0* C
Biot. GF
ÖM
Potenziell 6510
Leggkoppel
91F0 C
KNO
3150 C
91F0 C
91E0* C
Frickenbue
6510 C
ÖM
Marsch
9190 C
Grüne Flussjungfer
6430 B
6430 B
6430 C
3260
BI
6430 B
6430 C
BIT
GÜF
6430
6430 C
BIT
Biot. NR
KNO
ÖM
91E0* C
BIT
Collbue
Kleine Werder
KNO
Maschweg
Findelsoh
Edelbue und Kreuzkamp
BI
BIT
ÖM
Lagerplatz
Masch
Alte Poststraße
Ortfeld
Bockelskamp
Am Heesekamp
Hilsen Heidekamp
Brotacker und Heesekamp
Ziegenriede
Rehwiese und Rebekamp
Wittekamp
Heidklint
Raukelsaat
Rühmschen und Brönnewiese
Hegewiese
Hangelwiesen
Bernwiese
Hinter den Eichhöfen
Langehorst
Wiengarn
Kohlskamp
Moor
Spannfeld
Lehmkamp
Stegewiese
Klosterwiesen
Beim Sunder
Ungers Kamp
Kleines Spann
Krusenbur
Colbue
Kläranlage
Lange Straße
K 50
Moorweg
Lehmkampsweg
Klosterwiesenweg
Pastorenmoor-Weg
Pastorenmoor-Weg
Am Dorfe
Im Winkel
Neikenweg
Mühlenweg
Dorfstraße
Schulstraße
Kirchstraße
Kirchhofstraße
Lehmkamp
Zum Rübenfeld
Am Friedhof
Am Anger
Am Eichhof
Schulgarten
Sandweg
Osterbruchsweg
Osterbruchsweg
Große Fuhren
Sandweg
Langer Kamp
Biogasanlage
Pastorenweg
Pfarrdamm
Pfarrdamm
Bleckmarer Straße
Bleckmarer Straße
Pfarrdamm
Pfarrdamm
Pfarrdamm

Legende

- Planungsgebiet
- Blattschnitte
- Landkreisgrenze
- Stadtgebiet Celle
- Landschaftsschutzgebiet "Allertal bei Celle"
- Naturschutzgebiet "Hornbosteler Hutweide"
- EU-Vogelschutzgebiet V23
- FFH-Gebiet Nr. 90

Erhaltungsziele - FFH-Lebensraumtypen

- Erhaltungsziel (mit Schwerpunkt Erhaltung des günstigen Erhaltungsgrads)
- Erhaltungsziel (mit Schwerpunkt Wiederherstellung / Aufwertung des günstigen Erhaltungsgrads)
- Sonstiges Schutz- und Entwicklungsziel
- Wiederherstellungsnotwendigkeit aufgrund Flächenverlust (rot) / aus dem Netzzusammenhang (aktuell kein LRT) (blau umrandet)
- Potenzialflächen für Wiederherstellungsnotwendigkeit aus dem Netzzusammenhang (aktuell kein LRT)
- Gewässerabstandsregelung: 10 m Gewässerrandstreifen LRT 6430
- Gewässerabstandsregelung: 10 m Gewässerrandstreifen LRT 3150

Erhaltungsziele - FFH-Arten

- Erhaltungsziel
- Sonstiges Schutz- und Entwicklungsziel

Angaben zum Schutzstatus (RL NDS / RL D / FFH-Anhang / BNatSchG)

Säugetiere
BI - Biber (0 / V / II/IV / §§)
FO - Fischotter (1 / 3 / II/IV / §§)
AS - Abendsegler (2 / V / IV)
BA - Bartfledermaus unbestimmt (/ / IV / §§)
BLO - Braunes Langohr (2 / 3 / IV / §§)
BF - Breitflügelfledermaus (2 / 3 / IV / §§)
LO - Langohr (/ / IV / §§)
MÜ - Mückenfledermaus (/ * / IV / §§)
RH - Rauhautfledermaus (2 / * / IV / §§)
WA - Wasserfledermaus (3 / * / IV / §§)
ZW - Zwergfledermaus (3 / * / IV/ §§)

Libellen
GUF - Grüne Flussjungfer (* / * / II/IV / §§)
GUM - Grüne Mosaikjungfer (1 / 2 / IV / §§)
GM - Große Moosjungfer (* / 3/ II/IV / §§)
OM - Östliche Moosjungfer (R / 2 / IV / §§)

Käfer / Lurche / Kriechtiere
ER - Eremit (/ 2 / II*/IV / §§)
HK - Hirschkäfer (/ 2 / II(o) / §)
KM - Kammolch (3 / 3 / II/IV / §§)
KNO - Knoblauchkröte (3 / 3 / IV / §§)
LF - Laubfrosch (2 / 3 / IV / §§)
ZE - Zauneidechse (3 / V / IV / §§)

Messstelle - Fischarten
Anh. II FFH-Richtlinie

Die **Fische** sind nicht in dieser Karte dargestellt, da Nachweise von Vorkommen nur punktuell an Messstellen vorliegen, die gesamte Aller jedoch als Lebensraum anzusehen ist.

Barbe (3 / * /)
BIT - Bitterling (1 / * / II)
Flussneunauge (2 / 3 / II / §)
Koppe / Groppe (3 / * / II)
Meerforelle (2 / 0 /)
Meerneunauge (2 / V / II / §)
Quappe (3 / V /)
Rapfen (V / * / II)
Schlammpeitzger (2 / 2 / II)
ST - Steinbeißer (3 / * / II)

0 100 200 400 600 800 Meter

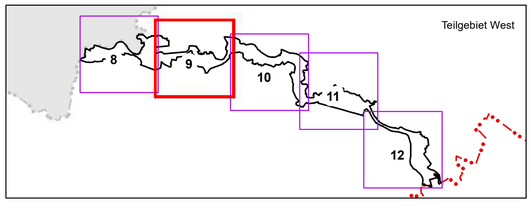

Nachrichtliche Übernahme:
NLWKN (2016) und Landkreis Celle (2019).

Quelle Kartierung und Legende:
Siehe Karten 2 bis 4.

Quelle Geobasisdaten: Auszug aus den Geodaten des Landesamtes für Geoinformation und Landesvermessung Niedersachsen © 2020 (Jahr der Bereitstellung durch das LGLN)

LGLN www.lgln.de

Index	Art der Änderung	Datum	Zeichen	Freigabe
d				
c				
b				
a	Inhalt			

Projekt

Managementplan "Aller im Landkreis Celle"

Auftraggeber
Landkreis Celle
Trift 26
26221 Celle

EUROPÄISCHE UNION
Europäischer Landwirtschaftsfonds für die Entwicklung des ländlichen Raums: ELER
Hier investiert Europa in die ländlichen Gebiete

Planverfasser
planungsgruppe grün
Rembertistraße 30 | 28203 Bremen
Tel 0421-699025-0 | Fax 0421-699025-99
Mail bremen@pgg.de | Internet www.pgg.de

	Datum	Zeichen
bearbeitet	27.11.2022	SI / FD / DK
gezeichnet	27.11.2022	FD / DK
geprüft	Ort, Datum gez. Name	

Teilvorhaben

Projektnr. 2927

Planbezeichnung | Planinhalt
Erhaltungsziele sowie sonstige Schutz- und Entwicklungsziele

Karte 7.9

Index -

Freigabe Auftraggeber
Ort, Datum
AG
gez. Name

Maßstab 1:5.000

N

G:\lutz\Projekte\MP_Aller_Karten\240202_Anpassung_Endabgabe_Karte 7 und 8\240214_MP_Aller_Karte_7_Erhaltungsziele.mxd

Legende

- Planungsgebiet
- Blattschnitte
- Landkreisgrenze
- Stadtgebiet Celle
- Landschaftsschutzgebiet "Allertal bei Celle"
- Naturschutzgebiet "Hornbosteler Hutweide"
- EU-Vogelschutzgebiet V23
- FFH-Gebiet Nr. 90

Erhaltungsziele - FFH-Lebensraumtypen

- Erhaltungsziel (mit Schwerpunkt Erhaltung des günstigen Erhaltungsgrads)
- Erhaltungsziel (mit Schwerpunkt Wiederherstellung / Aufwertung des günstigen Erhaltungsgrads)
- Sonstiges Schutz- und Entwicklungsziel
- Wiederherstellungsnotwendigkeit aufgrund Flächenverlust (rot) / aus dem Netzzusammenhang (aktuell kein LRT) (blau umrandet)
- Potenzialflächen für Wiederherstellungsnotwendigkeit aus dem Netzzusammenhang (aktuell kein LRT)
- Gewässerabstandsregelung: 10 m Gewässerrandstreifen LRT 6430
- Gewässerabstandsregelung: 10 m Gewässerrandstreifen LRT 3150

Erhaltungsziele - FFH-Arten

- Erhaltungsziel
- Sonstiges Schutz- und Entwicklungsziel

Angaben zum Schutzstatus (RL NDS / RL D / FFH-Anhang / BNatSchG)

Säugetiere
BI - Biber (0 / V / II/IV / §§)
FO - Fischotter (1 / 3 / II/IV / §§)
AS - Abendsegler (2 / V / IV)
BA - Bartfledermaus unbestimmt (/ / IV / §§)
BLO - Braunes Langohr (2 / 3 / IV / §§)
BF - Breitflügelfledermaus (2 / 3 / IV / §§)
LO - Langohr (/ / IV / §§)
MÜ - Mückenfledermaus (/ * / IV / §§)
RH - Rauhautfledermaus (2 / * / IV / §§)
WA - Wasserfledermaus (3 / * / IV / §§)
ZW - Zwergfledermaus (3 / * / IV/ §§)

Libellen
GÜF - Grüne Flussjungfer (* / * / II/IV / §§)
GÜM - Grüne Mosaikjungfer (1 / 2 / IV / §§)
GM - Große Moosjungfer (* / 3/ II/IV / §§)
ÖM - Östliche Moosjungfer (R / 2 / IV / §§)

Käfer / Lurche / Kriechtiere
ER - Eremit (/ 2 II*/IV / §§)
HK - Hirschkäfer (/ 2 / II(o) / §)
KM - Kammolch (3 / 3 / II/IV / §§)
KNO - Knoblauchkröte (3 / 3 / IV / §§)
LF - Laubfrosch (2 / 3 / IV / §§)
ZE - Zauneidechse (3 / V / IV / §§)

Messstelle - Fischarten
Anh. II FFH-Richtlinie
Die **Fische** sind nicht in dieser Karte dargestellt, da Nachweise von Vorkommen nur punktuell an Messstellen vorliegen, die gesamte Aller jedoch als Lebensraum anzusehen ist.

Barbe (3 / * /)
BIT - Bitterling (1 / * / II)
Flussneunauge (2 / 3 / II / §)
Koppe / Groppe (3 / * / II)
Meerforelle (2 / 0 /)
Meerneunauge (2 / V / II / §)
Quappe (3 / V /)
Rapfen (V / * / II)
Schlammpeitzger (2 / 2 / II)
ST - Steinbeißer (3 / * / II)

0 100 200 400 600 800 Meter

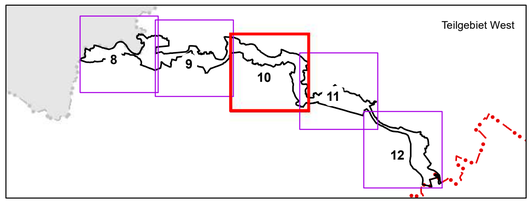

Nachrichtliche Übernahme:
NLWKN (2016) und Landkreis Celle (2019).

Quelle Kartierung und Legende:
Siehe Karten 2 bis 4.

Quelle Geobasisdaten: Auszug aus den Geodaten des Landesamtes für Geoinformation und Landesvermessung Niedersachsen © 2020 (Jahr der Bereitstellung durch das LGLN)

LGLN www.lgln.de

Index	Art der Änderung	Datum	Zeichen	Freigabe
d				
c				
b				
a	Inhalt			

Projekt

Managementplan "Aller im Landkreis Celle"

Auftraggeber
Landkreis Celle
Trift 26
26221 Celle

EUROPÄISCHE UNION
Europäischer Landwirtschaftsfonds für die Entwicklung des ländlichen Raums: ELER
Hier investiert Europa in die ländlichen Gebiete

Planverfasser
planungsgruppe grün
Rembertistraße 30 | 28203 Bremen
Tel 0421-699025-0 | Fax 0421-699025-99
Mail bremen@pgg.de | Internet www.pgg.de

	Datum	Zeichen
bearbeitet	27.11.2022	SI / FD / DK
gezeichnet	27.11.2022	FD / DK
geprüft	Ort, Datum gez. Name	

Teilvorhaben

Projektnr. 2927

Planbezeichnung | Planinhalt
Erhaltungsziele sowie sonstige Schutz- und Entwicklungsziele

Karte 7.10

Index -

Freigabe Auftraggeber
Ort, Datum
AG
gez. Name

Maßstab 1:5.000

N

G:\lutz\Projekte\MP_Aller_Karten\240202_Anpassung_Endabgabe_Karte 7 und 8\240214_MP_Aller_Karte_7_Erhaltungsziele.mxd

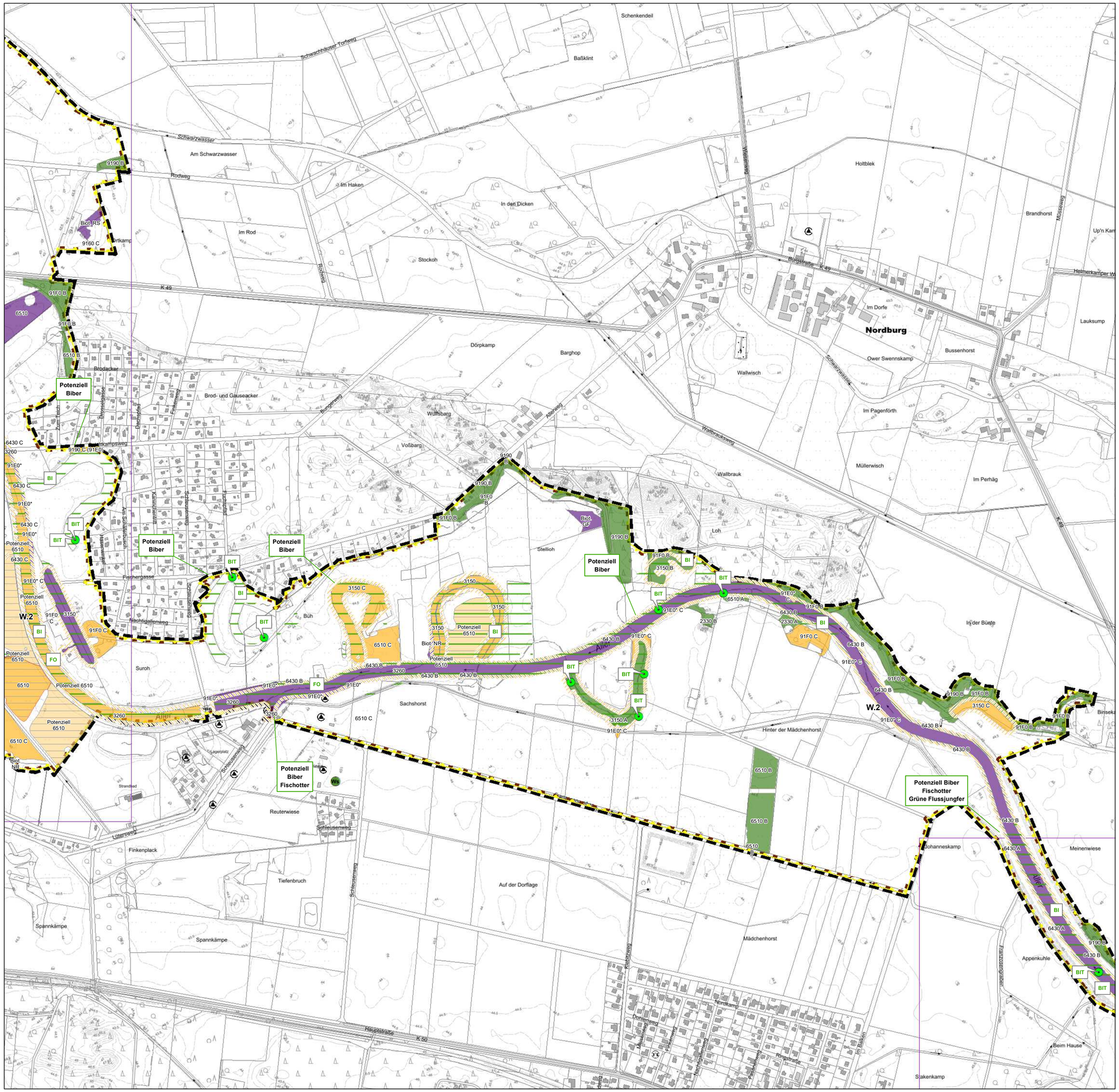

Legende

- Planungsgebiet
- Blattschnitte
- Landkreisgrenze
- Stadtgebiet Celle
- Landschaftsschutzgebiet "Allertal bei Celle"
- Naturschutzgebiet "Hornbosteler Hutweide"
- EU-Vogelschutzgebiet V23
- FFH-Gebiet Nr. 90

Erhaltungsziele - FFH-Lebensraumtypen

- Erhaltungsziel (mit Schwerpunkt Erhaltung des günstigen Erhaltungsgrads)
- Erhaltungsziel (mit Schwerpunkt Wiederherstellung / Aufwertung des günstigen Erhaltungsgrads)
- Sonstiges Schutz- und Entwicklungsziel
- Wiederherstellungsnotwendigkeit aufgrund Flächenverlust (rot) / aus dem Netzzusammenhang (aktuell kein LRT) (blau umrandet)
- Potenzialflächen für Wiederherstellungsnotwendigkeit aus dem Netzzusammenhang (aktuell kein LRT)
- Gewässerabstandsregelung: 10 m Gewässerrandstreifen LRT 6430
- Gewässerabstandsregelung: 10 m Gewässerrandstreifen LRT 3150

Erhaltungsziele - FFH-Arten

- Erhaltungsziel
- Sonstiges Schutz- und Entwicklungsziel

Angaben zum Schutzstatus (RL NDS / RL D / FFH-Anhang / BNatSchG)

Säugetiere
BI - Biber (0 / V / II/IV / §§)
FO - Fischotter (1 / 3 / II/IV / §§)
AS - Abendsegler (2 / V / IV)
BA - Bartfledermaus unbestimmt (/ / IV / §§)
BLO - Braunes Langohr (2 / 3 / IV / §§)
BF - Breitflügelfledermaus (2 / 3 / IV / §§)
LO - Langohr (/ / IV / §§)
MÜ - Mückenfledermaus (/ * / IV / §§)
RH - Rauhautfledermaus (2 / * / IV / §§)
WA - Wasserfledermaus (3 / * / IV / §§)
ZW - Zwergfledermaus (3 / * / IV/ §§)

Libellen
GUF - Grüne Flussjungfer (* / * / II/IV / §§)
GUM - Grüne Mosaikjungfer (1 / 2 / IV / §§)
GM - Große Moosjungfer (* / 3/ II/IV / §§)
ÖM - Östliche Moosjungfer (R / 2 / IV / §§)

Käfer / Lurche / Kriechtiere
ER - Eremit (/ 2 / II*/IV / §§)
HK - Hirschkäfer (/ 2 / II(o) / §)
KM - Kammolch (3 / 3 / II/IV / §§)
KNO - Knoblauchkröte (3 / 3 / IV / §§)
LF - Laubfrosch (2 / 3 / IV / §§)
ZE - Zauneidechse (3 / V / IV / §§)

Messstelle - Fischarten
Anh. II FFH-Richtlinie
Die **Fische** sind nicht in dieser Karte dargestellt, da Nachweise von Vorkommen nur punktuell an Messtellen vorliegen, die gesamte Aller jedoch als Lebensraum anzusehen ist.

Barbe (3 / * /)
BIT - Bitterling (1 / * / II)
Flussneunauge (2 / 3 / II / §)
Koppe / Groppe (3 / * / II)
Meerforelle (2 / 0 /)
Meerneunauge (2 / V / II / §)
Quappe (3 / V /)
Rapfen (V / * / II)
Schlammpeitzger (2 / 2 / II)
ST - Steinbeißer (3 / * / II)

0 100 200 400 600 800 Meter

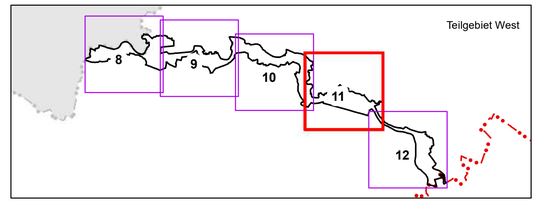

Nachrichtliche Übernahme:
NLWKN (2016) und Landkreis Celle (2019).

Quelle Kartierung und Legende:
Siehe Karten 2 bis 4.

Quelle Geobasisdaten: Auszug aus den Geodaten des Landesamtes für Geoinformation und Landesvermessung Niedersachsen © 2020 (Jahr der Bereitstellung durch das LGLN)

LGLN www.lgln.de

Index	Art der Änderung	Datum	Zeichen	Freigabe
d				
c				
b				
a	Inhalt			

Projekt

Managementplan "Aller im Landkreis Celle"

Auftraggeber
Landkreis Celle
Trift 26
26221 Celle

EUROPÄISCHE UNION
Europäischer Landwirtschaftsfonds für die Entwicklung des ländlichen Raums: ELER
Hier investiert Europa in die ländlichen Gebiete

Planverfasser
planungsgruppe grün
Rembertistraße 30 | 28203 Bremen
Tel 0421-699025-0 | Fax 0421-699025-99
Mail bremen@pgg.de | Internet www.pgg.de

	Datum	Zeichen
bearbeitet	27.11.2022	St / FD / DK
gezeichnet	27.11.2022	FD / DK
geprüft	Ort, Datum gez. Name	

Teilvorhaben

Projektnr.: 2927

Planbezeichnung | Planinhalt
Erhaltungsziele sowie sonstige Schutz- und Entwicklungsziele

Karte: 7.11

Index: -

Freigabe Auftraggeber
Ort, Datum
AG
gez. Name

Maßstab 1:5.000

N

G:\lutz\Projekte\MP_Aller_Karten\240202_Anpassung_Endabgabe_Karte 7 und 8\240214_MP_Aller_Karte_7_Erhaltungsziele.mxd

Legende

- Planungsgebiet
- Blattschnitte
- Landkreisgrenze
- Stadtgebiet Celle
- Landschaftsschutzgebiet "Allertal bei Celle"
- Naturschutzgebiet "Hornbosteler Hutweide"
- EU-Vogelschutzgebiet V23
- FFH-Gebiet Nr. 90

Erhaltungsziele - FFH-Lebensraumtypen

- Erhaltungsziel (mit Schwerpunkt Erhaltung des günstigen Erhaltungsgrads)
- Erhaltungsziel (mit Schwerpunkt Wiederherstellung / Aufwertung des günstigen Erhaltungsgrads)
- Sonstiges Schutz- und Entwicklungsziel
- Wiederherstellungsnotwendigkeit aufgrund Flächenverlust (rot) / aus dem Netzzusammenhang (aktuell kein LRT) (blau umrandet)
- Potenzialflächen für Wiederherstellungsnotwendigkeit aus dem Netzzusammenhang (aktuell kein LRT)
- Gewässerabstandsregelung: 10 m Gewässerrandstreifen LRT 6430
- Gewässerabstandsregelung: 10 m Gewässerrandstreifen LRT 3150

Erhaltungsziele - FFH-Arten

- Erhaltungsziel
- Sonstiges Schutz- und Entwicklungsziel

Angaben zum Schutzstatus (RL NDS / RL D / FFH-Anhang / BNatSchG)

Säugetiere
BI - Biber (0 / V / II/IV / §§)
FO - Fischotter (1 / 3 / II/IV / §§)
AS - Abendsegler (2 / V / IV)
BA - Bartfledermaus unbestimmt (/ / IV / §§)
BLO - Braunes Langohr (2 / 3 / IV / §§)
BF - Breitflügelfledermaus (2 / 3 / IV / §§)
LO - Langohr (/ / IV / §§)
MÜ - Mückenfledermaus (/ * / IV / §§)
RH - Rauhautfledermaus (2 / * / IV / §§)
WA - Wasserfledermaus (3 / * / IV / §§)
ZW - Zwergfledermaus (3 / * / IV/ §§)

Libellen
GÜF - Grüne Flussjungfer (* / * / II/IV / §§)
GÜM - Grüne Mosaikjungfer (1 / 2 / IV / §§)
GM - Große Moosjungfer (* / 3/ II/IV / §§)
ÖM - Östliche Moosjungfer (R / 2 / IV / §§)

Käfer / Lurche / Kriechtiere
ER - Eremit (/ 2 / II*/IV / §§)
HK - Hirschkäfer (/ 2 / II(o) / §)
KM - Kammolch (3 / 3 / II/IV / §§)
KNO - Knoblauchkröte (3 / 3 / IV / §§)
LF - Laubfrosch (2 / 3 / IV / §§)
ZE - Zauneidechse (3 / V / IV / §§)

Messstelle - Fischarten
Anh. II FFH-Richtlinie
Die **Fische** sind nicht in dieser Karte dargestellt, da Nachweise von Vorkommen nur punktuell an Messtellen vorliegen, die gesamte Aller jedoch als Lebensraum anzusehen ist.

Barbe (3 / * /)
BIT - Bitterling (1 / * / II)
Flussneunauge (2 / 3 / II / §)
Koppe / Groppe (3 / * / II)
Meerforelle (2 / 0 /)
Meerneunauge (2 / V / II / §)
Quappe (3 / V /)
Rapfen (V / * / II)
Schlammpeitzger (2 / 2 / II)
ST - Steinbeißer (3 / * / II)

0 100 200 400 600 800 Meter

Nachrichtliche Übernahme:
NLWKN (2016) und Landkreis Celle (2019).

Quelle Kartierung und Legende:
Siehe Karten 2 bis 4.

Quelle Geobasisdaten: Auszug aus den Geodaten des Landesamtes für Geoinformation und Landesvermessung Niedersachsen © 2020 (Jahr der Bereitstellung durch das LGLN)

LGLN www.lgln.de

Index	Art der Änderung	Datum	Zeichen	Freigabe
d				
c				
b				
a	Inhalt			

Projekt

Managementplan "Aller im Landkreis Celle"

Auftraggeber
Landkreis Celle
Trift 26
26221 Celle

EUROPÄISCHE UNION

Planverfasser
planungsgruppe grün
Rembertistraße 30 | 28203 Bremen
Tel 0421-699025-0 | Fax 0421-699025-99
Mail bremen@pgg.de | Internet www.pgg.de

	Datum	Zeichen
bearbeitet	27.11.2022	St / FD / DK
gezeichnet	27.11.2022	FD / DK
geprüft	Ort, Datum gez. Name	

Teilvorhaben

Projektnr. 2927

Planbezeichnung | Planinhalt
Erhaltungsziele sowie sonstige Schutz- und Entwicklungsziele

Karte 7.12

Index -

Freigabe Auftraggeber
Ort, Datum
AG
gez. Name

Maßstab 1:5.000

N

G:\lutz\Projekte\MP_Aller_Karten\240202_Anpassung_Endabgabe_Karte 7 und 8\240214_MP_Aller_Karte_7_Erhaltungsziele.mxd

Maßnahmen zur Erhaltung der Vogelarten im EU-Vogelschutzgebiet V23

- Avi.O - Arten des genutzten Offenlandes und landwirtschaftlicher Flächen
- Avi.G - Arten der Binnengewässer
- Avi.W - Arten der Wälder

Avi.1
Schafstelze
- extensive landwirtschaftliche Nutzung
- späte erste Mahd

Avi.2
Braunkehlchen
- extensive landwirtschaftliche Nutzung
- späte erste Mahd

Avi.O
Schafstelze
- Neuschaffung von Brachestreifen
- Förderung bewachsener Wegränder

Potenziell N.4
Wiederherstellung LRT 3150
- Gewässerrandstreifen
mit extensiver Landnutzung
- Uferschutz vor Trittschäden

Legende

- Planungsgebiet
- Blattschnitte
- Landkreisgrenze
- Stadtgebiet Celle
- Landschaftsschutzgebiet "Allertal bei Celle"
- Naturschutzgebiet "Hornbosteler Hutweide"
- EU-Vogelschutzgebiet V23
- FFH-Gebiet Nr. 90

Maßnahmentypen

A. - Maßnahmen zur Aufwertung von EHG C zu EHG B

E. - Erhaltung des günstigen EHG

N. - Neuentwicklung eines FFH-LRT

W. - Wiederherstellung nach Verlust eines FFH-LRT

So.E. / So.N. / So.A. - Sonstige Maßnahme Erhalt / Neuentwicklung / Aufwertung

Pflichtmaßnahme FFH-Arten

Sonstige Maßnahme FFH-Arten

AS = Abendsegler , BI = Biber, ER = Eremit, FLM = Fledermäuse, FO = Fischotter, GM = Große Moosjungfer, GÜM = Grüne Mosaikjunger, HK = Hirschkäfer, KM = Kammolch (Vorkommen derzeit nur Stadtgebiet Celle bekannt), KNO = Knoblauchkröte, LF = Laubfrosch, LO = Langohr, ÖM = Östliche Moosjungfer, WA = Wasserfledermaus, Ws = Weißstorch, ZE = Zauneidechse
Weitere Details sind Karte 4 zu entnehmen

Wiederherstellung d. Gewässerabstandsregelung: 10 m Gewässerrandstreifen LRT 6430

Gewässerabstandsregelung: 10 m Gewässerrandstreifen LRT 3150

Maßnahmennummer je FFH-Lebensraumtyp

5-1	2330	5-2	4030	6	6510	1-1	9160	1-3	91E0*
4	3150	7	5130	1-5	9110	1-2	9190	1-4	91F0
3	3260	2	6430		3260 Maßnahme gem. Wasserkörperdatenblatt (WKDB)				

Sonstige Maßnahme zur Erhaltung, Neuentwicklung bzw. Aufwertung von LRT bzw. Biotoptypen

Weitere Ziele Sonstige Maßnahmen: So.8 = LRT 9110; So.9 = NR, NS; So.10 = GF, GN; So.11 = GM

Querbauwerke - Beeinträchtigung der Durchgängigkeit

- Absturz
- Brücke
- Durchlass
- Schleuse
- Wasserkraftnutzung
- Wehr

Eigentumsverhältnisse

- Naturschutzflächen
- Öffentliches Eigentum

Hinweis:
In der Maßnahmenkarte wurden Flächen beschriftet (Bannerbeschriftung), wenn Hinweise auf Beeinträchtigungen aus der Biotoptypenerfassung vorlagen. Diese wurden mit dem Eingabeprogramm EP11 des NLWKN anhand der Geländebögen abgefragt und sind als Ergänzung zum Maßnahmenblatt zu sehen. Sind FFH-LRT Flächen nicht beschriftet, gilt das Maßnahmenkürzel mit der Beschreibung im jeweiligen Maßnahmenblatt für den FFH-LRT.
Die **Fische** sind nicht in dieser Karte dargestellt, da Nachweise von Vorkommen nur punktuell an Messtellen vorliegen, die gesamte Aller jedoch als Lebensraum anzusehen ist.

0 100 200 400 600 800 Meter

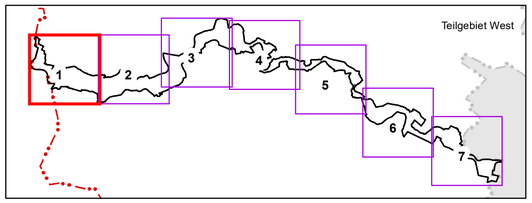

Nachrichtliche Übernahme:
NLWKN (2016) und Landkreis Celle (2019).

Quelle Kartierung und Legende:
Siehe Karten 2 bis 4.

Quelle Geobasisdaten: Auszug aus den Geodaten des Landesamtes für Geoinformation und Landesvermessung Niedersachsen © 2020 (Jahr der Bereitstellung durch das LGLN)

LGLN www.lgln.de

Index	Art der Änderung	Datum	Zeichen	Freigabe
d				
c				
b				
a	Inhalt			

Projekt

Managementplan "Aller im Landkreis Celle"

Auftraggeber

Landkreis Celle
Trift 26
26221 Celle

EUROPÄISCHE UNION
Europa schafft Zukunft. Investitionen in den ländlichen Raum.

Planverfasser

planungsgruppe grün
Rembertistraße 30 | 28203 Bremen
Tel 0421-699025-0 | Fax 0421-699025-99
Mail bremen@pgg.de | Internet www.pgg.de

	Datum	Zeichen
bearbeitet	27.11.2022	St / FD / DK
gezeichnet	27.11.2022	FD / DK
geprüft	Ort, Datum gez. Name	

Teilvorhaben

Projektnr. 2927

Planbezeichnung | Planinhalt
Maßnahmen

Karte 8.1

Index -

Freigabe Auftraggeber
Ort, Datum
AG
gez. Name

Maßstab 1:5.000

N

Q:\2927\GIS_Plots\ZP2927_MP_Aller_Karte_8_Maßnahmen_Pflicht_mit_sonst_20221127.mxd

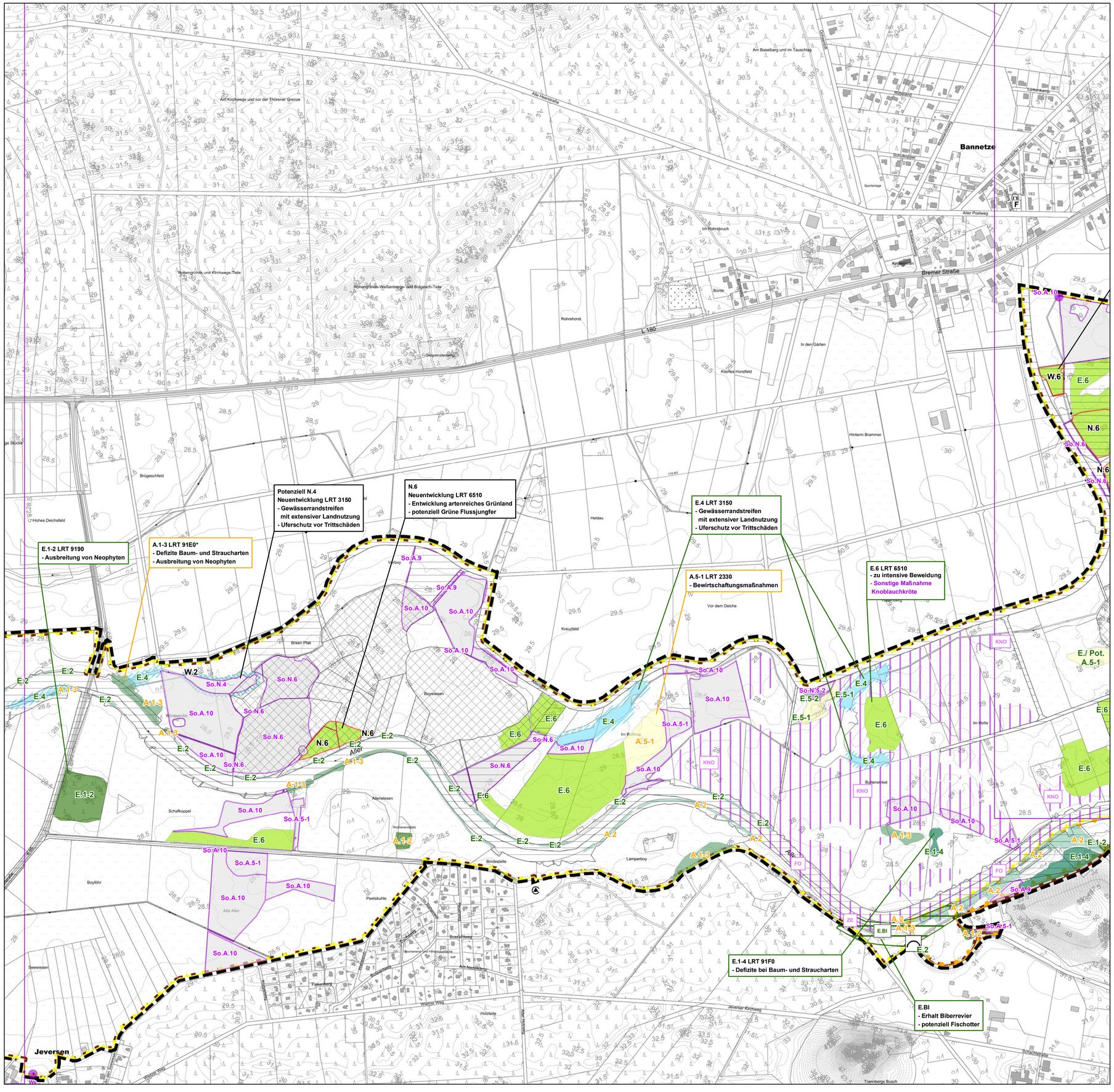

Legende

- Planungsgebiet
- Blattschnitte
- Landkreisgrenze
- Stadtgebiet Celle
- Landschaftsschutzgebiet "Allertal bei Celle"
- Naturschutzgebiet "Hornbosteler Hutweide"
- EU-Vogelschutzgebiet V23
- FFH-Gebiet Nr. 90

Maßnahmentypen

- **A.** - Maßnahmen zur Aufwertung von EHG C zu EHG B
- **E.** - Erhaltung des günstigen EHG
- **N.** - Neuentwicklung eines FFH-LRT
- **W.** - Wiederherstellung nach Verlust eines FFH-LRT
- **So.E. / So.N. / So.A.** - Sonstige Maßnahme Erhalt / Neuentwicklung / Aufwertung

Pflichtmaßnahme FFH-Arten

Sonstige Maßnahme FFH-Arten

AS = Abendsegler , BI = Biber, ER = Eremit, FLM = Fledermäuse, FO = Fischotter, GM = Große Moosjungfer, GÜM = Grüne Mosaikjunger, HK = Hirschkäfer, KM = Kammolch (Vorkommen derzeit nur Stadtgebiet Celle bekannt), KNO = Knoblauchkröte, LF = Laubfrosch, LO = Langohr, ÖM = Östliche Moosjungfer, WA = Wasserfledermaus, Ws = Weißstorch, ZE = Zauneidechse
Weitere Details sind Karte 4 zu entnehmen

Wiederherstellung d. Gewässerabstandsregelung: 10 m Gewässerrandstreifen LRT 6430

Gewässerabstandsregelung: 10 m Gewässerrandstreifen LRT 3150

Maßnahmennummer je FFH-Lebensraumtyp

5-1	2330	5-2	4030	6	6510	1-1	9160	1-3	91E0*
4	3150	7	5130	1-5	9110	1-2	9190	1-4	91F0
3	3260	2	6430		3260 Maßnahme gem. Wasserkörperdatenblatt (WKDB)				

Sonstige Maßnahme zur Erhaltung, Neuentwicklung bzw. Aufwertung von LRT bzw. Biotoptypen

Weitere Ziele Sonstige Maßnahmen: So.8 = LRT 9110; So.9 = NR, NS; So.10 = GF, GN; So.11 = GM

Querbauwerke - Beeinträchtigung der Durchgängigkeit

- Absturz
- Brücke
- Durchlass
- Schleuse
- Wasserkraftnutzung
- Wehr

Eigentumsverhältnisse

- Naturschutzflächen
- Öffentliches Eigentum

Hinweis:
In der Maßnahmenkarte wurden Flächen beschriftet (Bannerbeschriftung), wenn Hinweise auf Beeinträchtigungen aus der Biotoptypenerfassung vorlagen. Diese wurden mit dem Eingabeprogramm EP11 des NLWKN anhand der Geländebögen abgefragt und sind als Ergänzung zum Maßnahmenblatt zu sehen. Sind FFH-LRT Flächen nicht beschriftet, gilt das Maßnahmenkürzel mit der Beschreibung im jeweiligen Maßnahmenblatt für den FFH-LRT.
Die **Fische** sind nicht in dieser Karte dargestellt, da Nachweise von Vorkommen nur punktuell an Messtellen vorliegen, die gesamte Aller jedoch als Lebensraum anzusehen ist.

0 100 200 400 600 800 Meter

Nachrichtliche Übernahme:
NLWKN (2016) und Landkreis Celle (2019).

Quelle Kartierung und Legende:
Siehe Karten 2 bis 4.

Quelle Geobasisdaten: Auszug aus den Geodaten des Landesamtes für Geoinformation und Landesvermessung Niedersachsen © 2020 (Jahr der Bereitstellung durch das LGLN)

LGLN www.lgln.de

Index	Art der Änderung	Datum	Zeichen	Freigabe
d				
c				
b				
a	Inhalt			

Projekt

Managementplan "Aller im Landkreis Celle"

Auftraggeber

Landkreis Celle
Trift 26
26221 Celle

EUROPÄISCHE UNION
Europa schafft Zukunft. Investitionen in die ländlichen Räume. Hier investiert Europa in die Entwicklung ländlicher Gebiete.

Planverfasser

planungsgruppe grün
Rembertistraße 30 | 28203 Bremen
Tel 0421-699025-0 | Fax 0421-699025-99
Mail bremen@pgg.de | Internet www.pgg.de

	Datum	Zeichen
bearbeitet	27.11.2022	St / FD / DK
gezeichnet	27.11.2022	FD / DK
geprüft	Ort, Datum gez. Name	

Teilvorhaben

Projektnr.: 2927

Planbezeichnung | Planinhalt: Maßnahmen

Karte: 8.2

Index: -

Freigabe Auftraggeber: Ort, Datum AG gez. Name

Maßstab: 1:5.000

N

Q:\2927\GIS_Plots\ZP2927_MP_Aller_Karte_8_Maßnahmen_Pflicht_mit_sonst_20221127.mxd

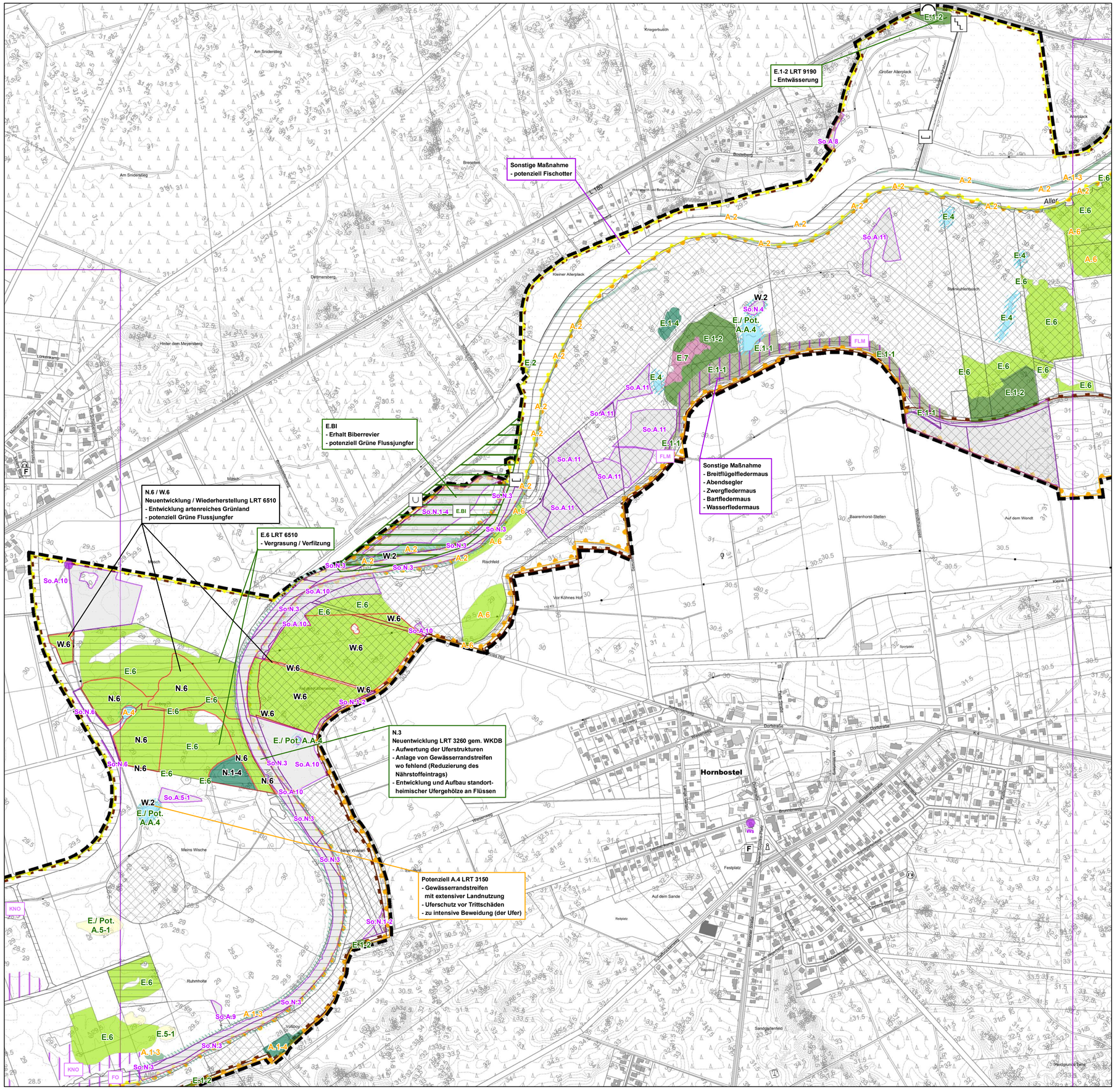

Legende

- Planungsgebiet
- Blattschnitte
- Landkreisgrenze
- Stadtgebiet Celle
- Landschaftsschutzgebiet "Allertal bei Celle"
- Naturschutzgebiet "Hornbosteler Hutweide"
- EU-Vogelschutzgebiet V23
- FFH-Gebiet Nr. 90

Maßnahmentypen

- **A.** - Maßnahmen zur Aufwertung von EHG C zu EHG B
- **E.** - Erhaltung des günstigen EHG
- **N.** - Neuentwicklung eines FFH-LRT
- **W.** - Wiederherstellung nach Verlust eines FFH-LRT
- **So.E. / So.N. / So.A.** - Sonstige Maßnahme Erhalt / Neuentwicklung / Aufwertung

Pflichtmaßnahme FFH-Arten | Sonstige Maßnahme FFH-Arten

AS = Abendsegler , BI = Biber, ER = Eremit, FLM = Fledermäuse, FO = Fischotter, GM = Große Moosjungfer, GÜM = Grüne Mosaikjunger, HK = Hirschkäfer, KM = Kammolch (Vorkommen derzeit nur Stadtgebiet Celle bekannt), KNO = Knoblauchkröte, LF = Laubfrosch, LO = Langohr, ÖM = Östliche Moosjungfer, WA = Wasserfledermaus, Ws = Weißstorch, ZE = Zauneidechse
Weitere Details sind Karte 4 zu entnehmen

Wiederherstellung d. Gewässerabstandsregelung: 10 m Gewässerrandstreifen LRT 6430

Gewässerabstandsregelung: 10 m Gewässerrandstreifen LRT 3150

Maßnahmennummer je FFH-Lebensraumtyp

5-1	2330	5-2	4030	6	6510	1-1	9160	1-3	91E0*
4	3150	7	5130	1-5	9110	1-2	9190	1-4	91F0
3	3260	2	6430		3260 Maßnahme gem. Wasserkörperdatenblatt (WKDB)				

Sonstige Maßnahme zur Erhaltung, Neuentwicklung bzw. Aufwertung von LRT bzw. Biotoptypen

Weitere Ziele Sonstige Maßnahmen: So.8 = LRT 9110; So.9 = NR, NS; So.10 = GF, GN; So.11 = GM

Querbauwerke - Beeinträchtigung der Durchgängigkeit

- Absturz
- Brücke
- Durchlass
- Schleuse
- Wasserkraftnutzung
- Wehr

Eigentumsverhältnisse

- Naturschutzflächen
- Öffentliches Eigentum

Hinweis:
In der Maßnahmenkarte wurden Flächen beschriftet (Bannerbeschriftung), wenn Hinweise auf Beeinträchtigungen aus der Biotoptypenerfassung vorlagen. Diese wurden mit dem Eingabeprogramm EP11 des NLWKN anhand der Geländebögen abgefragt und sind als Ergänzung zum Maßnahmenblatt zu sehen. Sind FFH-LRT Flächen nicht beschriftet, gilt das Maßnahmenkürzel mit der Beschreibung im jeweiligen Maßnahmenblatt für den FFH-LRT.
Die **Fische** sind nicht in dieser Karte dargestellt, da Nachweise von Vorkommen nur punktuell an Messtellen vorliegen, die gesamte Aller jedoch als Lebensraum anzusehen ist.

0 100 200 400 600 800 Meter

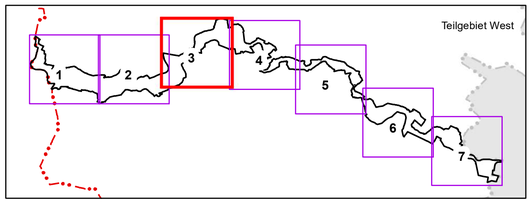

Nachrichtliche Übernahme:
NLWKN (2016) und Landkreis Celle (2019).

Quelle Kartierung und Legende:
Siehe Karten 2 bis 4.

Quelle Geobasisdaten: Auszug aus den Geodaten des Landesamtes für Geoinformation und Landesvermessung Niedersachsen © 2020 (Jahr der Bereitstellung durch das LGLN)

LGLN www.lgln.de

Index	Art der Änderung	Datum	Zeichen	Freigabe
d				
c				
b				
a	Inhalt			

Projekt

Managementplan "Aller im Landkreis Celle"

Auftraggeber

Landkreis Celle
Trift 26
26221 Celle

EUROPÄISCHE UNION
Europa schafft Zukunft. Investitionen in die ländlichen Gebiete

Planverfasser

planungsgruppe grün
Rembertistraße 30 | 28203 Bremen
Tel 0421-699025-0 | Fax 0421-699025-99
Mail bremen@pgg.de | Internet www.pgg.de

	Datum	Zeichen
bearbeitet	27.11.2022	St / FD / DK
gezeichnet	27.11.2022	FD / DK
geprüft	Ort, Datum gez. Name	

Teilvorhaben

Projektnr. 2927

Planbezeichnung | Planinhalt
Maßnahmen

Karte 8.3

Index -

Freigabe Auftraggeber
Ort, Datum
AG
gez. Name

Maßstab 1:5.000

N

Q:\2927\GIS_Plots\ZP2927_MP_Aller_Karte_8_Maßnahmen_Pflicht_mit_sonst_20221127.mxd

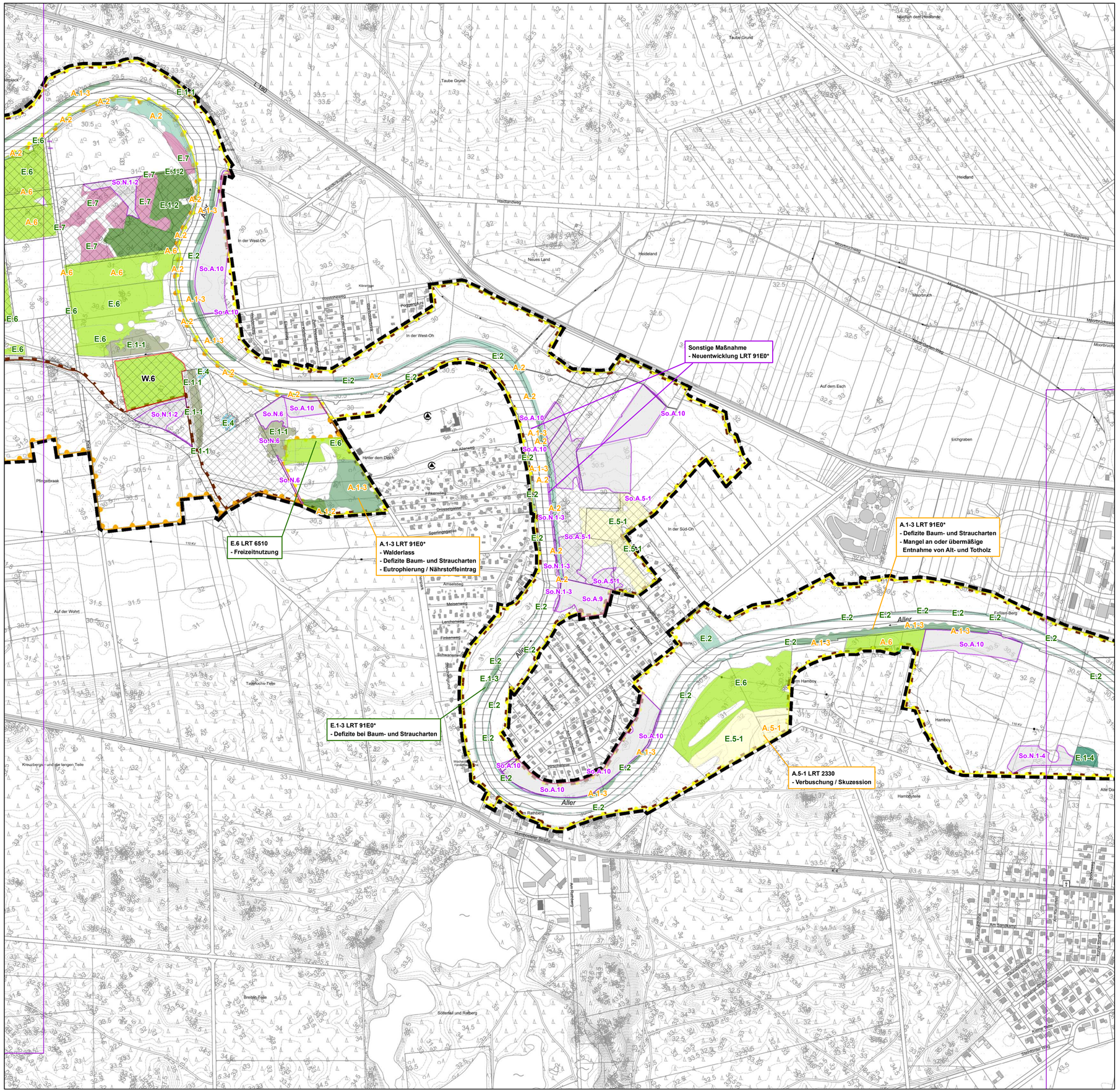

Legende

- Planungsgebiet
- Blattschnitte
- Landkreisgrenze
- Stadtgebiet Celle
- Landschaftsschutzgebiet "Allertal bei Celle"
- Naturschutzgebiet "Hornbosteler Hutweide"
- EU-Vogelschutzgebiet V23
- FFH-Gebiet Nr. 90

Maßnahmentypen

- **A.** - Maßnahmen zur Aufwertung von EHG C zu EHG B
- **E.** - Erhaltung des günstigen EHG
- **N.** - Neuentwicklung eines FFH-LRT
- **W.** - Wiederherstellung nach Verlust eines FFH-LRT
- **So.E. / So.N. / So.A.** - Sonstige Maßnahme Erhalt / Neuentwicklung / Aufwertung

Pflichtmaßnahme FFH-Arten

Sonstige Maßnahme FFH-Arten

AS = Abendsegler , BI = Biber, ER = Eremit, FLM = Fledermäuse, FO = Fischotter, GM = Große Moosjungfer, GÜM = Grüne Mosaikjunger, HK = Hirschkäfer, KM = Kammolch (Vorkommen derzeit nur Stadtgebiet Celle bekannt), KNO = Knoblauchkröte, LF = Laubfrosch, LO = Langohr, ÖM = Östliche Moosjungfer, WA = Wasserfledermaus, Ws = Weißstorch, ZE = Zauneidechse
Weitere Details sind Karte 4 zu entnehmen

Wiederherstellung d. Gewässerabstandsregelung: 10 m Gewässerrandstreifen LRT 6430

Gewässerabstandsregelung: 10 m Gewässerrandstreifen LRT 3150

Maßnahmennummer je FFH-Lebensraumtyp

5-1	2330	5-2	4030	6	6510	1-1	9160	1-3	91E0*
4	3150	7	5130	1-5	9110	1-2	9190	1-4	91F0
3	3260	2	6430		3260 Maßnahme gem. Wasserkörperdatenblatt (WKDB)				

Sonstige Maßnahme zur Erhaltung, Neuentwicklung bzw. Aufwertung von LRT bzw. Biotoptypen

Weitere Ziele Sonstige Maßnahmen: So.8 = LRT 9110; So.9 = NR, NS; So.10 = GF, GN; So.11 = GM

Querbauwerke - Beeinträchtigung der Durchgängigkeit

- Absturz
- Brücke
- Durchlass
- Schleuse
- Wasserkraftnutzung
- Wehr

Eigentumsverhältnisse

- Naturschutzflächen
- Öffentliches Eigentum

Hinweis:
In der Maßnahmenkarte wurden Flächen beschriftet (Bannerbeschriftung), wenn Hinweise auf Beeinträchtigungen aus der Biotoptypenerfassung vorlagen. Diese wurden mit dem Eingabeprogramm EP11 des NLWKN anhand der Geländebögen abgefragt und sind als Ergänzung zum Maßnahmenblatt zu sehen. Sind FFH-LRT Flächen nicht beschriftet, gilt das Maßnahmenkürzel mit der Beschreibung im jeweiligen Maßnahmenblatt für den FFH-LRT.
Die **Fische** sind nicht in dieser Karte dargestellt, da Nachweise von Vorkommen nur punktuell an Messtellen vorliegen, die gesamte Aller jedoch als Lebensraum anzusehen ist.

0 100 200 400 600 800 Meter

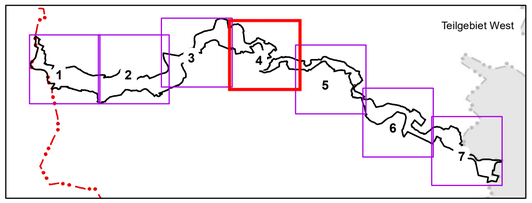

Nachrichtliche Übernahme:
NLWKN (2016) und Landkreis Celle (2019).

Quelle Kartierung und Legende:
Siehe Karten 2 bis 4.

Quelle Geobasisdaten: Auszug aus den Geodaten des Landesamtes für Geoinformation und Landesvermessung Niedersachsen © 2020 (Jahr der Bereitstellung durch das LGLN)

LGLN www.lgln.de

Index	Art der Änderung	Datum	Zeichen	Freigabe
d				
c				
b				
a	Inhalt			

Projekt

Managementplan "Aller im Landkreis Celle"

Auftraggeber
Landkreis Celle
Trift 26
26221 Celle

EUROPÄISCHE UNION
Europäischer Landwirtschaftsfonds für die Entwicklung des ländlichen Raums: ELER Hier investiert Europa in die ländlichen Gebiete

Planverfasser
planungsgruppe grün
Rembertistraße 30 | 28203 Bremen
Tel 0421-699025-0 | Fax 0421-699025-99
Mail bremen@pgg.de | Internet www.pgg.de

	Datum	Zeichen
bearbeitet	27.11.2022	SI / FD / DK
gezeichnet	27.11.2022	FD / DK
geprüft	Ort, Datum gez. Name	

Teilvorhaben

Projektnr. 2927

Planbezeichnung | Planinhalt
Maßnahmen

Karte 8.4

Index -

Freigabe Auftraggeber
Ort, Datum
AG
gez. Name

Maßstab 1:5.000

N

Q:\2927\GIS_Plots\ZP2927_MP_Aller_Karte_8_Maßnahmen_Pflicht_mit_sonst_20221127.mxd

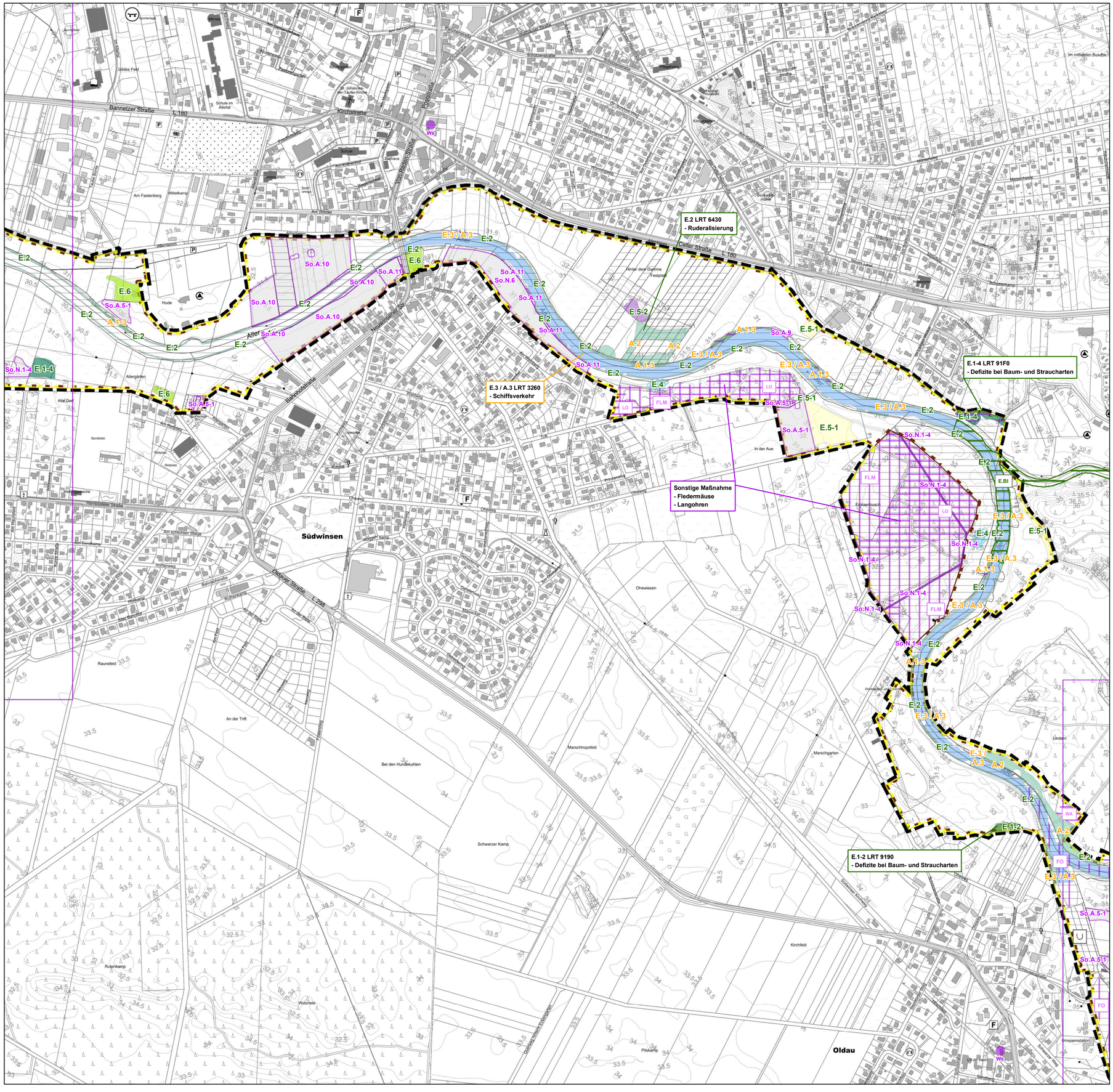
E.2 LRT 6430
- Ruderalisierung
E.3 / A.3 LRT 3260
- Schiffsverkehr
E.1-4 LRT 91F0
- Defizite bei Baum- und Strauchanteilen
E.1-2 LRT 9190
- Defizite bei Baum- und Strauchanteilen
Sonstige Maßnahme
- Fledermäuse
- Langohren
Südwinsen
Oldau
Bannetzer Straße
Kirchstraße
Celler Straße
Oldauer Straße
Bahnhofstraße
Hornbosteler Straße
Aller
Ohe
Ohewiesen
Marschgarten
Marschhopsfeld
Schwarzer Kamp
Bei den Hundekuhlen
An der Trift
Raunsfeld
Rutenkamp
Wolzlette
Kirchfeld
Pilskamp
Am Fastenberg
Mittelkamp
Glides Feld
Hude
Allergarten
Alte Dor
Am Worden
Hinter dem Dorfe
Festplatz
Lindern
Eckernbusch
Im mittelsten Busche
Ohe-Wiesen
Ohe-Graben
Ohe-Bruch
Ohe-Weg
Ohe-Deich
Ohe-Damm
Ohe-Kamp
Ohe-Feld
Ohe-Straße
Ohe-Siedlung
Ohe-Schule
Ohe-Sportplatz
Ohe-Kirche
Ohe-Friedhof
Ohe-Pfarrhaus
Ohe-Gemeindehaus
Ohe-Kindergarten
Ohe-Turnhalle
Ohe-Rathaus
Ohe-Bushaltestelle
Ohe-Tankstelle
Ohe-Apotheke
Ohe-Bäckerei
Ohe-Metzgerei
Ohe-Gasthaus
Ohe-Post
Ohe-Bank
Ohe-Supermarkt
Ohe-Drogerie
Ohe-Optiker
Ohe-Arzt
Ohe-Zahnarzt
Ohe-Physiotherapie
Ohe-Ergotherapie
Ohe-Logopädie
Ohe-Podologie
Ohe-Kosmetik
Ohe-Friseur
Ohe-Reinigung
Ohe-Waschsalon
Ohe-Tankstelle
Ohe-Werkstatt
Ohe-Autohaus
Ohe-Autovermietung
Ohe-Fahrschule
Ohe-Taxi
Ohe-Bushaltestelle
Ohe-Parkplatz
Ohe-Garage
Ohe-Carport
Ohe-Stellplatz
Ohe-Einfahrt
Ohe-Ausfahrt
Ohe-Zufahrt
Ohe-Durchfahrt
Ohe-Unterführung
Ohe-Brücke
Ohe-Tunnel
Ohe-Damm
Ohe-Deich
Ohe-Graben
Ohe-Bruch
Ohe-Weg

E.1-2 LRT 9190
- Defizite bei Baum- und Straucharten

Sonstige Maßnahme
- potenziell Fischotter

E.1-2 LRT 9190
- Mangel an oder übermäßige Entnahme von Alt und Totholz

E.4 LRT 3150
- Eutrophierung / Nährstoffeintrag
- Gewässerrandstreifen mit extensiver Landnutzung

Sonstige Maßnahme
- Zauneidechse

A.1-3 LRT 91E0*
- Bodenverdichtung, Fahrspuren
- Freizeitnutzung

A.1-2 LRT 9190
- Bodenverdichtung, Fahrspuren
- Freizeitnutzung

Sonstige Maßnahme
-Wasserfledermaus

Stedden

Legende

- Planungsgebiet
- Blattschnitte
- Landkreisgrenze
- Stadtgebiet Celle
- Landschaftsschutzgebiet "Allertal bei Celle"
- Naturschutzgebiet "Hornbosteler Hutweide"
- EU-Vogelschutzgebiet V23
- FFH-Gebiet Nr. 90

Maßnahmentypen

- **A.** - Maßnahmen zur Aufwertung von EHG C zu EHG B
- **E.** - Erhaltung des günstigen EHG
- **N.** - Neuentwicklung eines FFH-LRT
- **W.** - Wiederherstellung nach Verlust eines FFH-LRT
- **So.E. / So.N. / So.A.** - Sonstige Maßnahme Erhalt / Neuentwicklung / Aufwertung

Pflichtmaßnahme FFH-Arten | Sonstige Maßnahme FFH-Arten

AS = Abendsegler , BI = Biber, ER = Eremit, FLM = Fledermäuse, FO = Fischotter, GM = Große Moosjungfer, GÜM = Grüne Mosaikjunger, HK = Hirschkäfer, KM = Kammolch (Vorkommen derzeit nur Stadtgebiet Celle bekannt), KNO = Knoblauchkröte, LF = Laubfrosch, LO = Langohr, ÖM = Östliche Moosjungfer, WA = Wasserfledermaus, Ws = Weißstorch, ZE = Zauneidechse
Weitere Details sind Karte 4 zu entnehmen

Wiederherstellung d. Gewässerabstandsregelung: 10 m Gewässerrandstreifen LRT 6430

Gewässerabstandsregelung: 10 m Gewässerrandstreifen LRT 3150

Maßnahmennummer je FFH-Lebensraumtyp

5-1	2330	5-2	4030	6	6510	1-1	9160	1-3	91E0*
4	3150	7	5130	1-5	9110	1-2	9190	1-4	91F0
3	3260	2	6430						

3260 Maßnahme gem. Wasserkörperdatenblatt (WKDB)

Sonstige Maßnahme zur Erhaltung, Neuentwicklung bzw. Aufwertung von LRT bzw. Biotoptypen

Weitere Ziele Sonstige Maßnahmen: So.8 = LRT 9110; So.9 = NR, NS; So.10 = GF, GN; So.11 = GM

Querbauwerke - Beeinträchtigung der Durchgängigkeit

- Absturz
- Brücke
- Durchlass
- Schleuse
- Wasserkraftnutzung
- Wehr

Eigentumsverhältnisse

- Naturschutzflächen
- Öffentliches Eigentum

Hinweis:
In der Maßnahmenkarte wurden Flächen beschriftet (Bannerbeschriftung), wenn Hinweise auf Beeinträchtigungen aus der Biotoptypenerfassung vorlagen. Diese wurden mit dem Eingabeprogramm EP11 des NLWKN anhand der Geländebögen abgefragt und sind als Ergänzung zum Maßnahmenblatt zu sehen. Sind FFH-LRT Flächen nicht beschriftet, gilt das Maßnahmenkürzel mit der Beschreibung im jeweiligen Maßnahmenblatt für den FFH-LRT.
Die **Fische** sind nicht in dieser Karte dargestellt, da Nachweise von Vorkommen nur punktuell an Messtellen vorliegen, die gesamte Aller jedoch als Lebensraum anzusehen ist.

0 100 200 400 600 800 Meter

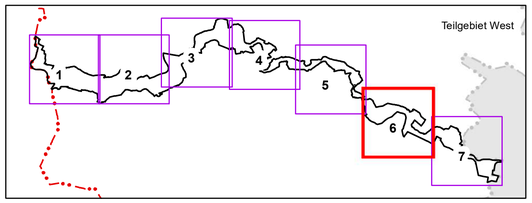

Nachrichtliche Übernahme:
NLWKN (2016) und Landkreis Celle (2019).

Quelle Kartierung und Legende:
Siehe Karten 2 bis 4.

Quelle Geobasisdaten: Auszug aus den Geodaten des Landesamtes für Geoinformation und Landesvermessung Niedersachsen © 2020 (Jahr der Bereitstellung durch das LGLN)

LGLN www.lgln.de

Index	Art der Änderung	Datum	Zeichen	Freigabe
d				
c				
b				
a	Inhalt			

Projekt

Managementplan "Aller im Landkreis Celle"

Auftraggeber

Landkreis Celle
Trift 26
26221 Celle

EUROPÄISCHE UNION
Europa baut hier (am Landschaftsbild) auf. Investitionen in die ländlichen Räume. LLUR Was Investiert Europa in die ländlichen Gebiete

Planverfasser

planungsgruppe grün
Rembertistraße 30 | 28203 Bremen
Tel 0421-699025-0 | Fax 0421-699025-99
Mail bremen@pgg.de | Internet www.pgg.de

	Datum	Zeichen
bearbeitet	27.11.2022	SI / FD / DK
gezeichnet	27.11.2022	FD / DK
geprüft	Ort, Datum gez. Name	

Teilvorhaben

Projektnr. 2927

Planbezeichnung | Planinhalt
Maßnahmen

Karte 8.6

Index -

Freigabe Auftraggeber
Ort, Datum
AG
gez. Name

Maßstab 1:5.000

N

Q:\2927\GIS_Plots\ZP2927_MP_Aller_Karte_8_Maßnahmen_Pflicht_mit_sonst_20221127.mxd

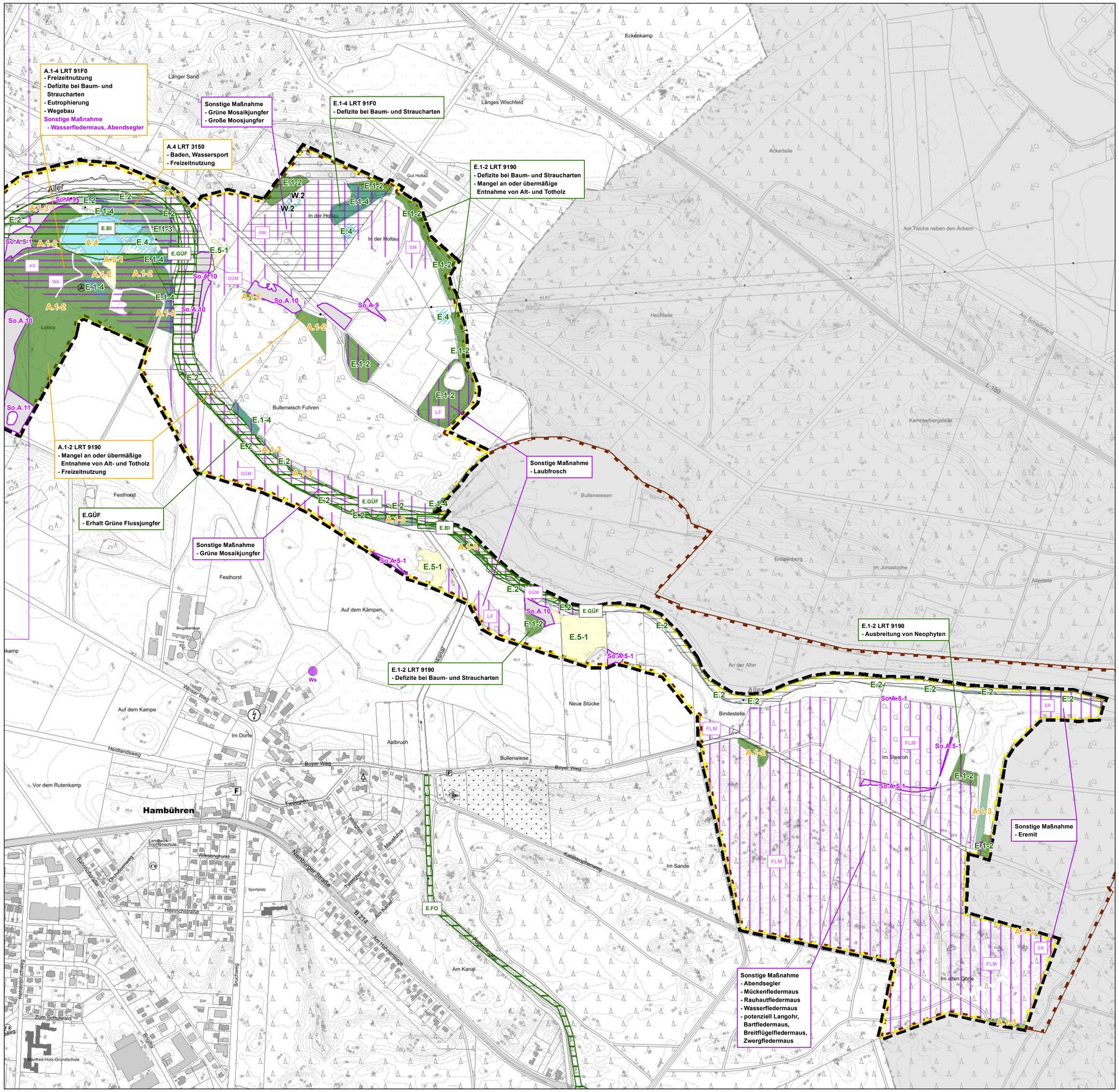

Legende

- Planungsgebiet
- Blattschnitte
- Landkreisgrenze
- Stadtgebiet Celle
- Landschaftsschutzgebiet "Allertal bei Celle"
- Naturschutzgebiet "Hornbosteler Hutweide"
- EU-Vogelschutzgebiet V23
- FFH-Gebiet Nr. 90

Maßnahmentypen

- **A.** - Maßnahmen zur Aufwertung von EHG C zu EHG B
- **E.** - Erhaltung des günstigen EHG
- **N.** - Neuentwicklung eines FFH-LRT
- **W.** - Wiederherstellung nach Verlust eines FFH-LRT
- **So.E. / So.N. / So.A.** - Sonstige Maßnahme Erhalt / Neuentwicklung / Aufwertung

Pflichtmaßnahme FFH-Arten

Sonstige Maßnahme FFH-Arten

AS = Abendsegler , BI = Biber, ER = Eremit, FLM = Fledermäuse, FO = Fischotter, GM = Große Moosjungfer, GÜM = Grüne Mosaikjunger, HK = Hirschkäfer, KM = Kammolch (Vorkommen derzeit nur Stadtgebiet Celle bekannt), KNO = Knoblauchkröte, LF = Laubfrosch, LO = Langohr, ÖM = Östliche Moosjungfer, WA = Wasserfledermaus, Ws = Weißstorch, ZE = Zauneidechse
Weitere Details sind Karte 4 zu entnehmen

Wiederherstellung d. Gewässerabstandsregelung: 10 m Gewässerrandstreifen LRT 6430

Gewässerabstandsregelung: 10 m Gewässerrandstreifen LRT 3150

Maßnahmennummer je FFH-Lebensraumtyp

5-1	2330	5-2	4030	6	6510	1-1	9160	1-3	91E0*
4	3150	7	5130	1-5	9110	1-2	9190	1-4	91F0
3	3260	2	6430		3260 Maßnahme gem. Wasserkörperdatenblatt (WKDB)				

Sonstige Maßnahmen zur Erhaltung, Neuentwicklung bzw. Aufwertung von LRT bzw. Biotoptypen

Weitere Ziele Sonstige Maßnahmen: So.8 = LRT 9110; So.9 = NR, NS; So.10 = GF, GN; So.11 = GM

Querbauwerke - Beeinträchtigung der Durchgängigkeit

- Absturz
- Brücke
- Durchlass
- Schleuse
- Wasserkraftnutzung
- Wehr

Eigentumsverhältnisse

- Naturschutzflächen
- Öffentliches Eigentum

Hinweis:
In der Maßnahmenkarte wurden Flächen beschriftet (Bannerbeschriftung), wenn Hinweise auf Beeinträchtigungen aus der Biotoptypenerfassung vorlagen. Diese wurden mit dem Eingabeprogramm EP11 des NLWKN anhand der Geländebögen abgefragt und sind als Ergänzung zum Maßnahmenblatt zu sehen. Sind FFH-LRT Flächen nicht beschriftet, gilt das Maßnahmenkürzel mit der Beschreibung im jeweiligen Maßnahmenblatt für den FFH-LRT.
Die **Fische** sind nicht in dieser Karte dargestellt, da Nachweise von Vorkommen nur punktuell an Messtellen vorliegen, die gesamte Aller jedoch als Lebensraum anzusehen ist.

0 100 200 400 600 800 Meter

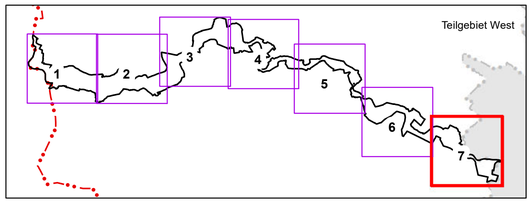

Nachrichtliche Übernahme:
NLWKN (2016) und Landkreis Celle (2019).

Quelle Kartierung und Legende:
Siehe Karten 2 bis 4.

Quelle Geobasisdaten: Auszug aus den Geodaten des Landesamtes für Geoinformation und Landesvermessung Niedersachsen © 2020 (Jahr der Bereitstellung durch das LGLN)

LGLN www.lgln.de

Index	Art der Änderung	Datum	Zeichen	Freigabe
d				
c				
b				
a	Inhalt			

Projekt

Managementplan "Aller im Landkreis Celle"

Auftraggeber

Landkreis Celle
Trift 26
26221 Celle

EUROPÄISCHE UNION
Europäischer Landwirtschaftsfonds für die Entwicklung des ländlichen Raums: ELER
Hier investiert Europa in die ländlichen Gebiete

Planverfasser

planungsgruppe grün
Rembertistraße 30 | 28203 Bremen
Tel 0421-699025-0 | Fax 0421-699025-99
Mail bremen@pgg.de | Internet www.pgg.de

	Datum	Zeichen
bearbeitet	27.11.2022	SI / FD / DK
gezeichnet	27.11.2022	FD / DK
geprüft	Ort, Datum gez. Name	

Teilvorhaben

Projektnr.: 2927

Planbezeichnung | Planinhalt: Maßnahmen

Karte: 8.7

Index: -

Freigabe Auftraggeber: Ort, Datum AG gez. Name

Maßstab: 1:5.000

N

G:\utz\Projekte\MP_Aller_Karten\240202_Anpassung_Endabgabe_Karte 7 und 8\240214_P2927_MP_Aller_Karte_8_Maßnahmen_Pflicht_mit_sonst_20221127_Übergabe.mxd

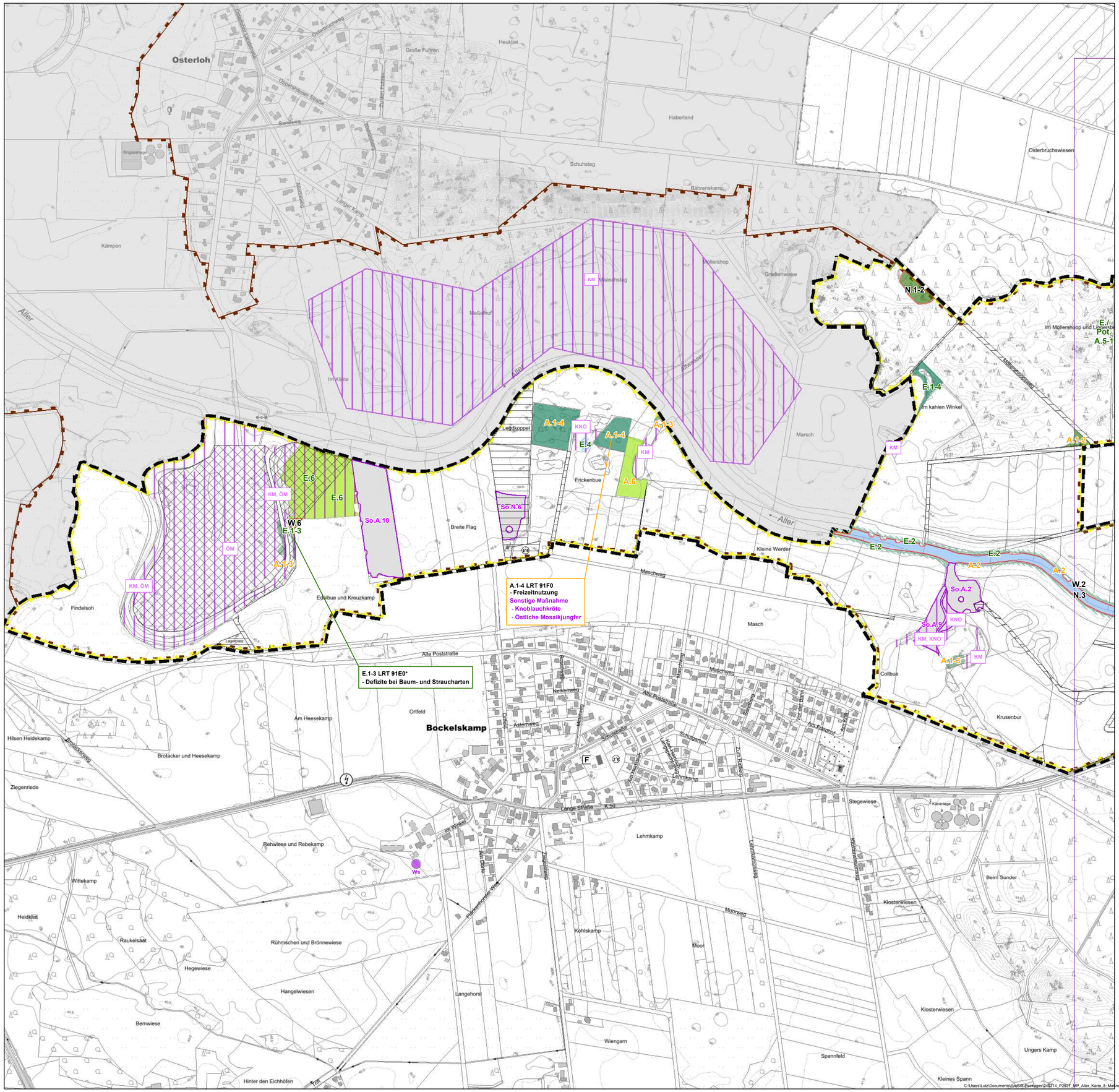

Legende

- Planungsgebiet
- Blattschnitte
- Landkreisgrenze
- Stadtgebiet Celle
- Landschaftsschutzgebiet "Allertal bei Celle"
- Naturschutzgebiet "Hornbosteler Hutweide"
- EU-Vogelschutzgebiet V23
- FFH-Gebiet Nr. 90

Maßnahmentypen

A. - Maßnahmen zur Aufwertung von EHG C zu EHG B

E. - Erhaltung des günstigen EHG

N. - Neuentwicklung eines FFH-LRT

W. - Wiederherstellung nach Verlust eines FFH-LRT

So.E. / So.N. / So.A. - Sonstige Maßnahme Erhalt / Neuentwicklung / Aufwertung

Pflichtmaßnahme FFH-Arten

Sonstige Maßnahme FFH-Arten

AS = Abendsegler , BI = Biber, ER = Eremit, FLM = Fledermäuse, FO = Fischotter, GM = Große Moosjungfer, GÜM = Grüne Mosaikjunger, HK = Hirschkäfer, KM = Kammolch (Vorkommen derzeit nur Stadtgebiet Celle bekannt), KNO = Knoblauchkröte, LF = Laubfrosch, LO = Langohr, ÖM = Östliche Moosjungfer, WA = Wasserfledermaus, Ws = Weißstorch, ZE = Zauneidechse
Weitere Details sind Karte 4 zu entnehmen

Wiederherstellung d. Gewässerabstandsregelung: 10 m Gewässerrandstreifen LRT 6430

Gewässerabstandsregelung: 10 m Gewässerrandstreifen LRT 3150

Maßnahmennummer je FFH-Lebensraumtyp

5-1	2330	5-2	4030	6	6510	1-1	9160	1-3	91E0*
4	3150	7	5130	1-5	9110	1-2	9190	1-4	91F0
3	3260	2	6430						

3260 Maßnahme gem. Wasserkörperdatenblatt (WKDB)

Sonstige Maßnahmen zur Erhaltung, Neuentwicklung bzw. Aufwertung von LRT bzw. Biotoptypen

Weitere Ziele Sonstige Maßnahmen: So.8 = LRT 9110; So.9 = NR, NS; So.10 = GF, GN; So.11 = GM

Querbauwerke - Beeinträchtigung der Durchgängigkeit

- Absturz
- Brücke
- Durchlass
- Schleuse
- Wasserkraftnutzung
- Wehr

Eigentumsverhältnisse

- Naturschutzflächen
- Öffentliches Eigentum

Hinweis:
In der Maßnahmenkarte wurden Flächen beschriftet (Bannerbeschriftung), wenn Hinweise auf Beeinträchtigungen aus der Biotopkpenerfassung vorlagen. Diese wurden mit dem Eingabeprogramm EP11 des NLWKN anhand der Geländebögen abgefragt und sind als Ergänzung zum Maßnahmenblatt zu sehen. Sind FFH-LRT Flächen nicht beschriftet, gilt das Maßnahmenkürzel mit der Beschreibung im jeweiligen Maßnahmenblatt für den FFH-LRT.
Die **Fische** sind nicht in dieser Karte dargestellt, da Nachweise von Vorkommen nur punktuell an Messtellen vorliegen, die gesamte Aller jedoch als Lebensraum anzusehen ist.

0 100 200 400 600 800 Meter

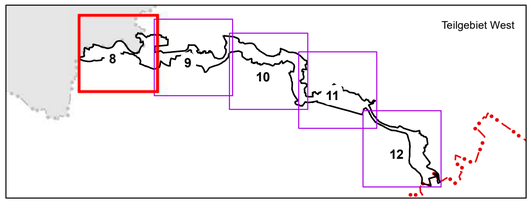

Nachrichtliche Übernahme:
NLWKN (2016) und Landkreis Celle (2019).

Quelle Kartierung und Legende:
Siehe Karten 2 bis 4.

Quelle Geobasisdaten: Auszug aus den Geodaten des Landesamtes für Geoinformation und Landesvermessung Niedersachsen © 2020 (Jahr der Bereitstellung durch das LGLN)

LGLN www.lgln.de

Index	Art der Änderung	Datum	Zeichen	Freigabe
d				
c				
b				
a	Inhalt			

Projekt

Managementplan "Aller im Landkreis Celle"

Auftraggeber

Landkreis Celle
Trift 26
26221 Celle

EUROPÄISCHE UNION
Europäischer Landwirtschaftsfonds für die Entwicklung des ländlichen Raums: ELER
Hier investiert Europa in die ländlichen Gebiete

Planverfasser

planungsgruppe grün
Rembertistraße 30 | 28203 Bremen
Tel 0421-699025-0 | Fax 0421-699025-99
Mail bremen@pgg.de | Internet www.pgg.de

	Datum	Zeichen
bearbeitet	27.11.2022	St / FD / DK
gezeichnet	27.11.2022	FD / DK
geprüft	Ort, Datum gez. Name	

Teilvorhaben

Projektnr. 2927

Planbezeichnung | Planinhalt
Maßnahmen

Karte 8.8

Index -

Freigabe Auftraggeber
Ort, Datum
AG
gez. Name

Maßstab 1:5.000

N

C:\Users\Lutz\Documents\ArcGIS\Packages\240214_P2927_MP_Aller_Karte_8_Maßnahmen_Pflicht_mit_sonst_20221127_Übergabe_8C48E277-3CD7-4A5D-B563-A36369D1267B\v108\240214_P2927_MP_Aller_Karte_8_Maßnahmen_Pflicht_mit_sonst_20221127_Übergabe.mxd

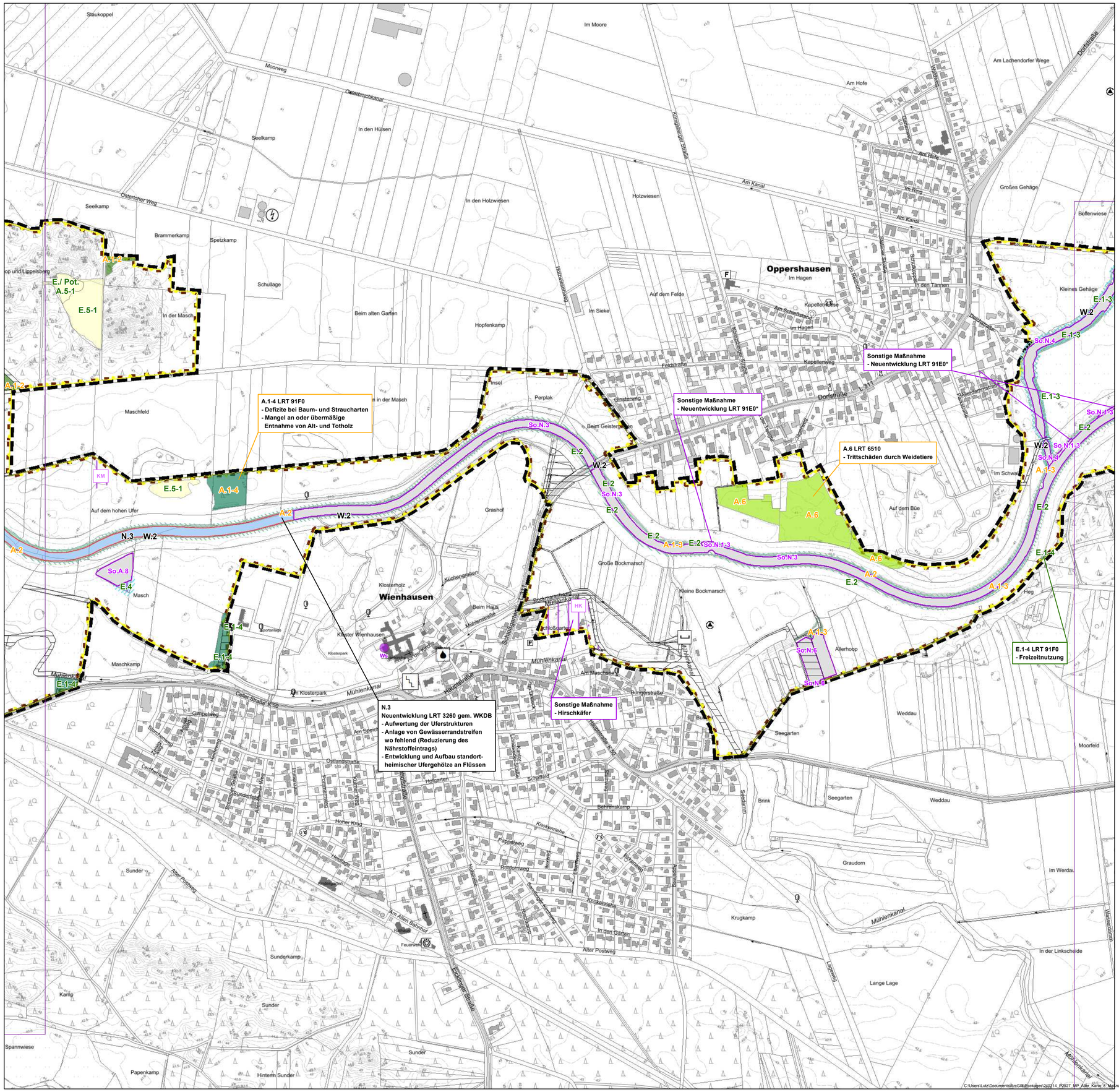
Staukoppel
Moorweg
Osterbruchkanal
Seelkamp
In den Hülsen
Osterholzer Weg
In den Holzwiesen
Holzwiesen
Brammerkamp
Spetzkamp
Schullage
In der Masch
Beim alten Garten
Hopfenkamp
Im Sieke
Auf dem Felde
Oppershausen
Im Hagen
Kapellenweg
Am Schneiderstein
Feldstraße
Dorfstraße
Kleines Gehäge
Großes Gehäge
Am Lachendorfer Wege
Am Hofe
Am Ring
Am Kanal
Bollenwiese
In den Tannen
Insel
Perplak
Ginsterweg
Beim Geisterplan
Maschfeld
Auf dem hohen Ufer
Grashof
Große Bockmarsch
Kleine Bockmarsch
Klosterholz
Wienhausen
Beim Haus
Mühlenstraße
Küchengraben
Brockmannshead
Mühlenkanal
Kloster Wienhausen
Klosterpark
Schloßgarten
Allerhoop
Heg
Weddau
Seegarten
Brink
Graudorn
Im Werdau
Krugkamp
In der Linkscheide
Lange Lage
Moorfeld
Maschkamp
Campeweg
Am Speicher
Ostlandstraße
Hofgarten
Behrenskamp
Knoknainehe
Pappenweg
Rotdornweg
Hasenkamp
Sunder
Sunderkamp
Kamp
Spannwiese
Papenkamp
Hintern Sunder
Alter Postweg
Am Alten Bahnhof
Eckernser Straße
Im Schwe
Auf dem Büe
Im Moore
Dorfstraße
Am Hofe
Am Kanal
Kapellenweg
Feldstraße
Dorfstraße
Kreisstraße 311
Kreisstraße K 50
Celler Straße K 50
Hauptstraße
Bungenstraße
Bullerbergstraße
Schulstraße
Schulstraße
Schul

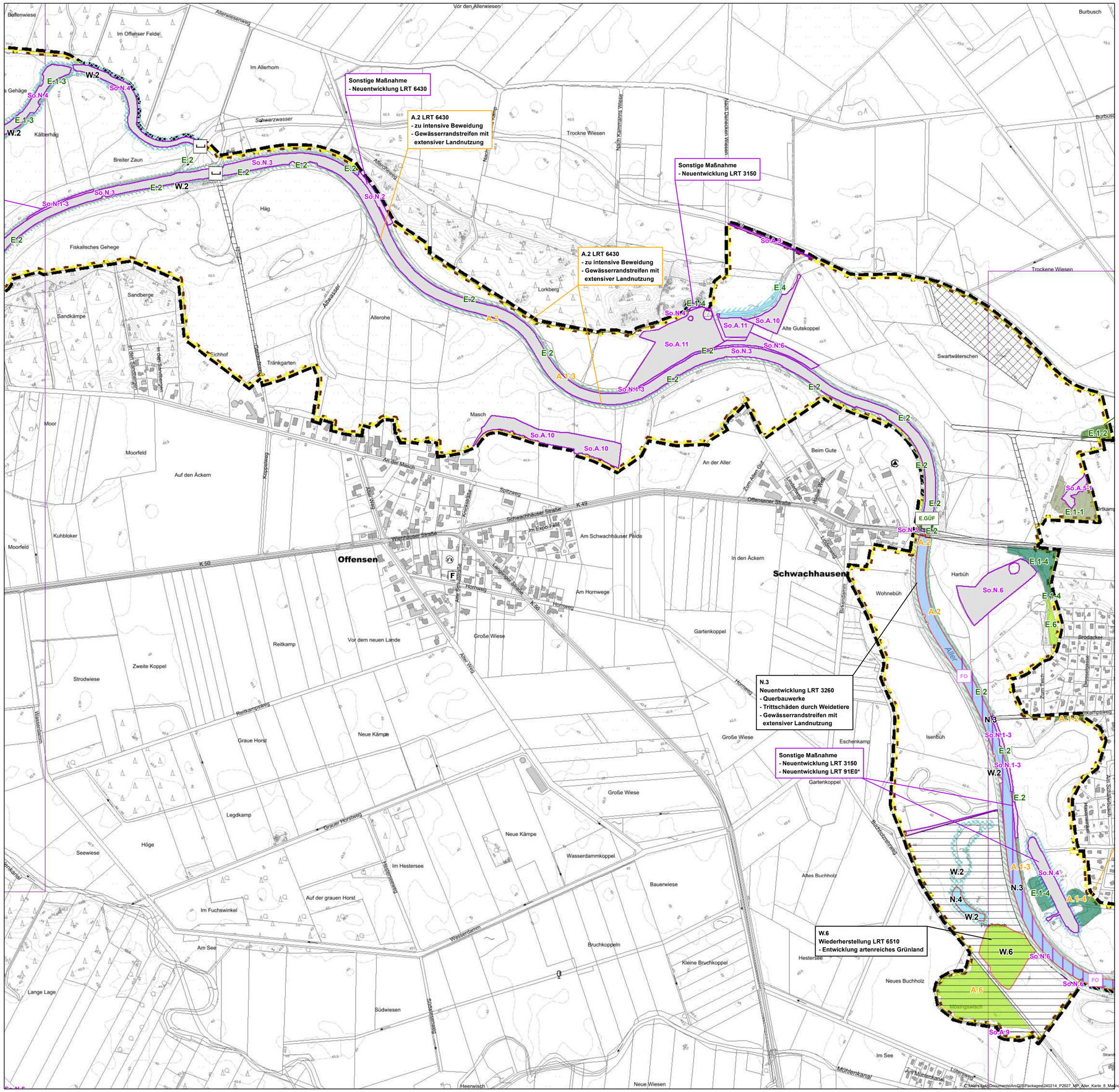

Legende

- Planungsgebiet
- Blattschnitte
- Landkreisgrenze
- Stadtgebiet Celle
- Landschaftsschutzgebiet "Allertal bei Celle"
- Naturschutzgebiet "Hornbosteler Hutweide"
- EU-Vogelschutzgebiet V23
- FFH-Gebiet Nr. 90

Maßnahmentypen

- **A.** - Maßnahmen zur Aufwertung von EHG C zu EHG B
- **E.** - Erhaltung des günstigen EHG
- **N.** - Neuentwicklung eines FFH-LRT
- **W.** - Wiederherstellung nach Verlust eines FFH-LRT
- **So.E. / So.N. / So.A.** - Sonstige Maßnahme Erhalt / Neuentwicklung / Aufwertung

- Pflichtmaßnahme FFH-Arten
- Sonstige Maßnahme FFH-Arten

AS = Abendsegler , BI = Biber, ER = Eremit, FLM = Fledermäuse, FO = Fischotter, GM = Große Moosjungfer, GÜM = Grüne Mosaikjunger, HK = Hirschkäfer, KM = Kammolch (Vorkommen derzeit nur Stadtgebiet Celle bekannt), KNO = Knoblauchkröte, LF = Laubfrosch, LO = Langohr, ÖM = Östliche Moosjungfer, WA = Wasserfledermaus, Ws = Weißstorch, ZE = Zauneidechse
Weitere Details sind Karte 4 zu entnehmen

- Wiederherstellung d. Gewässerabstandsregelung: 10 m Gewässerrandstreifen LRT 6430
- Gewässerabstandsregelung: 10 m Gewässerrandstreifen LRT 3150

Maßnahmennummer je FFH-Lebensraumtyp

5-1	2330	5-2	4030	6	6510	1-1	9160	1-3	91E0*
4	3150	7	5130	1-5	9110	1-2	9190	1-4	91F0
3	3260	2	6430		3260 Maßnahme gem. Wasserkörperdatenblatt (WKDB)				

- Sonstige Maßnahmen zur Erhaltung, Neuentwicklung bzw. Aufwertung von LRT bzw. Biotoptypen

Weitere Ziele Sonstige Maßnahmen: So.8 = LRT 9110; So.9 = NR, NS; So.10 = GF, GN; So.11 = GM

Querbauwerke - Beeinträchtigung der Durchgängigkeit

- Absturz
- Brücke
- Durchlass
- Schleuse
- Wasserkraftnutzung
- Wehr

Eigentumsverhältnisse

- Naturschutzflächen
- Öffentliches Eigentum

Hinweis:
In der Maßnahmenkarte wurden Flächen beschriftet (Bannerbeschriftung), wenn Hinweise auf Beeinträchtigungen aus der Biotoptypenerfassung vorlagen. Diese wurden mit dem Eingabeprogramm EP11 des NLWKN anhand der Geländebögen abgefragt und sind als Ergänzung zum Maßnahmenblatt zu sehen. Sind FFH-LRT Flächen nicht beschriftet, gilt das Maßnahmenkürzel mit der Beschreibung im jeweiligen Maßnahmenblatt für den FFH-LRT.
Die **Fische** sind nicht in dieser Karte dargestellt, da Nachweise von Vorkommen nur punktuell an Messtellen vorliegen, die gesamte Aller jedoch als Lebensraum anzusehen ist.

0 100 200 400 600 800 Meter

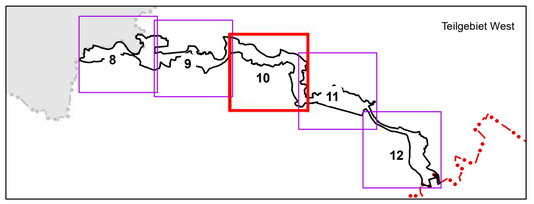

Nachrichtliche Übernahme:
NLWKN (2016) und Landkreis Celle (2019).

Quelle Kartierung und Legende:
Siehe Karten 2 bis 4.

Quelle Geobasisdaten: Auszug aus den Geodaten des Landesamtes für Geoinformation und Landesvermessung Niedersachsen © 2020 (Jahr der Bereitstellung durch das LGLN)

LGLN www.lgln.de

Index	Art der Änderung	Datum	Zeichen	Freigabe
d				
c				
b				
a	Inhalt			

Projekt

Managementplan "Aller im Landkreis Celle"

Auftraggeber
Landkreis Celle
Trift 26
26221 Celle

EUROPÄISCHE UNION
Europäischer Landwirtschaftsfonds für die Entwicklung des ländlichen Raums: ELER
Hier investiert Europa in die ländlichen Gebiete

Planverfasser
planungsgruppe grün
Rembertistraße 30 | 28203 Bremen
Tel 0421-699025-0 | Fax 0421-699025-99
Mail bremen@pgg.de | Internet www.pgg.de

	Datum	Zeichen
bearbeitet	27.11.2022	St / FD / DK
gezeichnet	27.11.2022	FD / DK
geprüft	Ort, Datum gez. Name	

Teilvorhaben

Projektnr. 2927

Planbezeichnung | Planinhalt
Maßnahmen

Karte 8.10

Index -

Freigabe Auftraggeber
Ort, Datum
AG
gez. Name

Maßstab 1:5.000

N

C:\Users\fd\Documents\ArcGIS\Packages\240214_P2927_MP_Aller_Karte_8_Massnahmen_Pflicht_mit_sonst_20221127_Übergabe_8C48E277-3CD7-4A5D-B563-A36369D12678\v108\240214_P2927_MP_Aller_Karte_8_Maßnahmen_Pflicht_mit_sonst_20221127_Übergabe.mxd

E.1-2 LRT 9190
- Mangel an oder übermäßige Entnahme von Alt- und Totholz

E.1-2 LRT 9190
- Mangel an oder übermäßige Entnahme von Alt- und Totholz

E.1-4 LRT 91F0
- Freizeitnutzung

E.4 LRT 3150
- Fischerei, Angeln, Fischbesatz
- Rodung, Beseitigung von Ufergehölzen
- Freizeitnutzung

E.1-4 LRT 91F0
- Freizeitnutzung

A.1-4 LRT 91F0
- starker Wildverbiss

A.1-4 LRT 91F0
- Mangel an oder übermäßige Entnahme von Alt- und Totholz
- Defizite bei Baum- und Straucharten

N.4
Neuentwicklung LRT 3150
- potenziell Biber, Fischotter, Libellen

Sonstige Maßnahme
- Neuentwicklung 91E0*

E.2 LRT 6430
- zu häufige / zu frühe Mahd

Schenkendeil
Baßklint
Schwachhäuser Torfweg
Schwarzwasser
Am Schwarzwasser
Rodweg
Im Haken
In den Dicken
Im Rod
Stockoh
Holtblek
Brandhorst
Up'n Kamp
Burgstraße
K 49
Helmerkamper Weg
Im Dorfe
Nordburg
Lauksump
Bussenhorst
Ower Swennskamp
Wallwisch
Dörpkamp
Barghop
Brodacker
Brod- und Gauseacker
Wullsbarg
Voßbarg
Allerweg
Wallbrauk
Müllerwisch
Im Pagenförth
Im Perhäg
Stellioh
Bühl
Suroh
Sachshorst
Hinter der Mädchenhorst
In der Bünte
Binsek
Reuterwiese
Schleusenwiese
Schleusenweg
Finkenplack
Tiefenbruch
Auf der Dorflage
Spannkämpe
Mädchenhorst
Johanneskamp
Meinenwiese
Appenkuhle
Beim Hause
Slakenkamp
Nordkamp
Dohlenweg
Fischerweg
Ringstraße
Hauptstraße
K 50
Lagerplatz
Strandrad
Lutterweg
Fischgattenweg
Fischerhausweg
Fischerhausstraße
Fischerhausgasse
Fischerstraße
Fischerhausstieg
Fischerhausgang
Fischerhausallee
Fischerhausplatz
Fischerhausring
Fischerhausdamm
Fischerhausbrücke
Fischerhausbrücke
Fischerhausbrücke

E.2 LRT 6430
- zu häufige / zu frühe Mahd

E.1-2 LRT 9190
- Eutrophierung / Nährstoffeintrag

E.2 LRT 6430
- zu intensive Beweidung
- zu häufige / zu frühe Mahd

E.6 LRT 6510
- zu intensive Beweidung
- zu häufige / zu frühe Mahd

Potenziell N.3
Neuentwicklung LRT 3260
- Baden, Wassersport
- Fischerei, Angeln, Fischbesatz
- Querbauwerke

E.6 LRT 6510
- zu intensive Beweidung

E.2 LRT 6430
- zu häufige / zu frühe Mahd

A.4 LRT 3150
- Eutrophierung / Nährstoffeintrag

A.6 LRT 6510
- Vergrasung / Verfilzung

Legende

- Planungsgebiet
- Blattschnitte
- Landkreisgrenze
- Stadtgebiet Celle
- Landschaftsschutzgebiet "Allertal bei Celle"
- Naturschutzgebiet "Hornbosteler Hutweide"
- EU-Vogelschutzgebiet V23
- FFH-Gebiet Nr. 90

Maßnahmentypen

A. - Maßnahmen zur Aufwertung von EHG C zu EHG B
E. - Erhaltung des günstigen EHG
N. - Neuentwicklung eines FFH-LRT
W. - Wiederherstellung nach Verlust eines FFH-LRT
So.E. / So.N. / So.A. - Sonstige Maßnahme Erhalt / Neuentwicklung / Aufwertung

Pflichtmaßnahme FFH-Arten
Sonstige Maßnahme FFH-Arten

AS = Abendsegler , BI = Biber, ER = Eremit, FLM = Fledermäuse, FO = Fischotter, GM = Große Moosjungfer, GÜM = Grüne Mosaikjunger, HK = Hirschkäfer, KM = Kammolch (Vorkommen derzeit nur Stadtgebiet Celle bekannt), KNO = Knoblauchkröte, LF = Laubfrosch, LO = Langohr, ÖM = Östliche Moosjungfer, WA = Wasserfledermaus, Ws = Weißstorch, ZE = Zauneidechse
Weitere Details sind Karte 4 zu entnehmen

Wiederherstellung d. Gewässerabstandsregelung: 10 m Gewässerrandstreifen LRT 6430
Gewässerabstandsregelung: 10 m Gewässerrandstreifen LRT 3150

Maßnahmennummer je FFH-Lebensraumtyp

5-1	2330	5-2	4030	6	6510	1-1	9160	1-3	91E0*
4	3150	7	5130	1-5	9110	1-2	9190	1-4	91F0
3	3260	2	6430						

3260 Maßnahme gem. Wasserkörperdatenblatt (WKDB)

Sonstige Maßnahmen zur Erhaltung, Neuentwicklung bzw. Aufwertung von LRT bzw. Biotoptypen

Weitere Ziele Sonstige Maßnahmen: So.8 = LRT 9110; So.9 = NR, NS; So.10 = GF, GN; So.11 = GM

Querbauwerke - Beeinträchtigung der Durchgängigkeit

- Absturz
- Brücke
- Durchlass
- Schleuse
- Wasserkraftnutzung
- Wehr

Eigentumsverhältnisse

- Naturschutzflächen
- Öffentliches Eigentum

Hinweis:
In der Maßnahmenkarte wurden Flächen beschriftet (Bannerbeschriftung), wenn Hinweise auf Beeinträchtigungen aus der Biotoptypenerfassung vorlagen. Diese wurden mit dem Eingabeprogramm EP11 des NLWKN anhand der Geländebögen abgefragt und sind als Ergänzung zum Maßnahmenblatt zu sehen. Sind FFH-LRT Flächen nicht beschriftet, gilt das Maßnahmenkürzel mit der Beschreibung im jeweiligen Maßnahmenblatt für den FFH-LRT.
Die **Fische** sind nicht in dieser Karte dargestellt, da Nachweise von Vorkommen nur punktuell an Messtellen vorliegen, die gesamte Aller jedoch als Lebensraum anzusehen ist.

0 100 200 400 600 800 Meter

Teilgebiet West

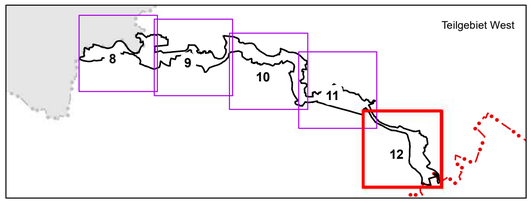

Nachrichtliche Übernahme:
NLWKN (2016) und Landkreis Celle (2019).

Quelle Kartierung und Legende:
Siehe Karten 2 bis 4.

Quelle Geobasisdaten: Auszug aus den Geodaten des Landesamtes für Geoinformation und Landesvermessung Niedersachsen © 2020 (Jahr der Bereitstellung durch das LGLN)

LGLN www.lgln.de

Index	Art der Änderung	Datum	Zeichen	Freigabe
d				
c				
b				
a	Inhalt			

Projekt

Managementplan "Aller im Landkreis Celle"

Auftraggeber
Landkreis Celle
Trift 26
26221 Celle

EUROPÄISCHE UNION
Europäischer Landwirtschaftsfonds für die Entwicklung des ländlichen Raums: ELER
Hier investiert Europa in die ländlichen Gebiete

Planverfasser
planungsgruppe grün
Rembertistraße 30 | 28203 Bremen
Tel 0421-699025-0 | Fax 0421-699025-99
Mail bremen@pgg.de | Internet www.pgg.de

	Datum	Zeichen
bearbeitet	27.11.2022	St / FD / DK
gezeichnet	27.11.2022	FD / DK
geprüft	Ort, Datum gez. Name	

Teilvorhaben

Projektnr. 2927

Planbezeichnung | Planinhalt
Maßnahmen

Karte 8.12

Index -

Freigabe Auftraggeber
Ort, Datum
AG
gez. Name

Maßstab 1:5.000

N

C:\Users\fd\Documents\ArcGIS\Packages\240214_P2927_MP_Aller_Karte_8_Maßnahmen_Pflicht_mit_sonst_20221127_Übergabe_8C48E277-3CD7-4A5D-B563-A36369D1267B\v108\240214_P2927_MP_Aller_Karte_8_Maßnahmen_Pflicht_mit_sonst_20221127_Übergabe.mxd