

Legende

- Planungsgebiet
- Blattsschnitte
- Landkreisgrenze
- Stadtgebiet Celle
- Landschaftsschutzgebiet "Allertal bei Celle"
- Naturschutzgebiet "Hornbosteler Hutweide"
- EU-Vogelschutzgebiet V23
- FFH-Gebiet Nr. 90

FFH-Lebensraumtypen

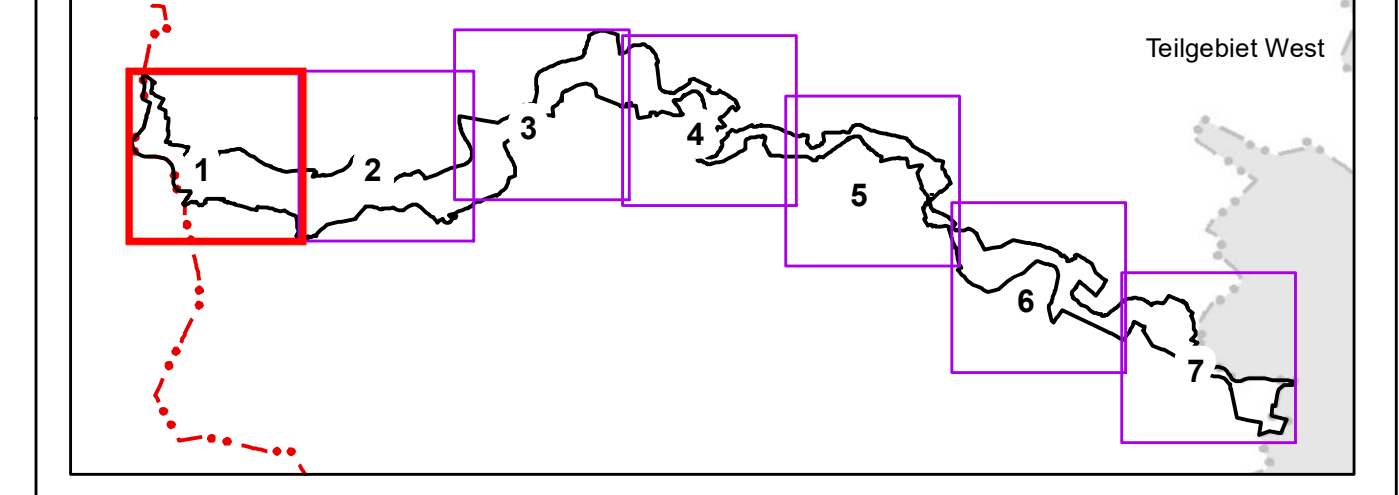
- 2330 Offene Grasflächen mit Silbergras und Straußgras auf Binnendünen
- 3150 Natürliche und naturnahe nährstoffreiche Stillgewässer mit Laichkraut- oder Froschbiss-Gesellschaften
- 3260 Fließgewässer mit flutender Wasservegetation
- 4030 Trockene Heiden
- 5130 Wacholderbestände auf Zwergstrauchheiden oder Kalkrasen
- 6430 Feuchte Hochstaudenfluren
- 6510 Magere Flachland-Mähwiesen
- 9110 Hainsimsen-Buchenhäuser
- 9160 Feuchte Eichen- und Hainbuchen-Mischwälder
- 9190 Alte bodensaure Eichenwälder auf Sandböden mit Stieleiche
- 91E0* Auenwälder mit Erle, Esche, Weide
- 91F0 Hartholzauenwälder

* prioritärer FFH-Lebensraumtyp

Erhaltungsgrad

- A - sehr gut
- B - gut
- C - mittel bis schlecht

0 100 200 400 600 800 Meter



Nachrichtliche Übernahme NLWKN (2016) und Landkreis Celle (2019).
 Quelle Kartierung: FFH-Gebiet Nr. 90 "Aller (mit Barnbruch), untere Leine, untere Oker" (Kaiser 2004)
 Aktualisierung der Basiserfassung (Planungsgruppe Landespflege 2016)
 Ergänzung Naturschutzflächen Landkreis Celle (Aisand 2015/2016)
 Quelle Geobasisdaten: Auszug aus den Geodaten des Landesamtes für Geoinformation und Landesvermessung Niedersachsen © 2020 (Jahr der Bereitstellung durch das LGLN)

d				
c				
b				
a	Inhalt			
Index	Art der Änderung	Datum	Zeichen	Freigabe

Managementplan "Aller im Landkreis Celle"

Auftraggeber
 Landkreis Celle
 Trift 26
 26221 Celle

Planverfasser
 planungsgruppe grün
 Rembertstraße 30 | 28203 Bremen
 Tel 0421-699025-0 | Fax 0421-699025-99
 Mail bremen@pogg.de | Internet www.pogg.de

Teilvorhaben
 2927

Planbezeichnung | Planinhalt
 FFH-Lebensraumtypen mit Erhaltungsgrad

Freigabe Auftraggeber
 Ort, Datum
 AG
 gez. Name

Datum
 27.11.2022

Zeichen
 St / FD / DK
 FD

Karte
 3.1

Index
 -

Maßstab
 1:5.000

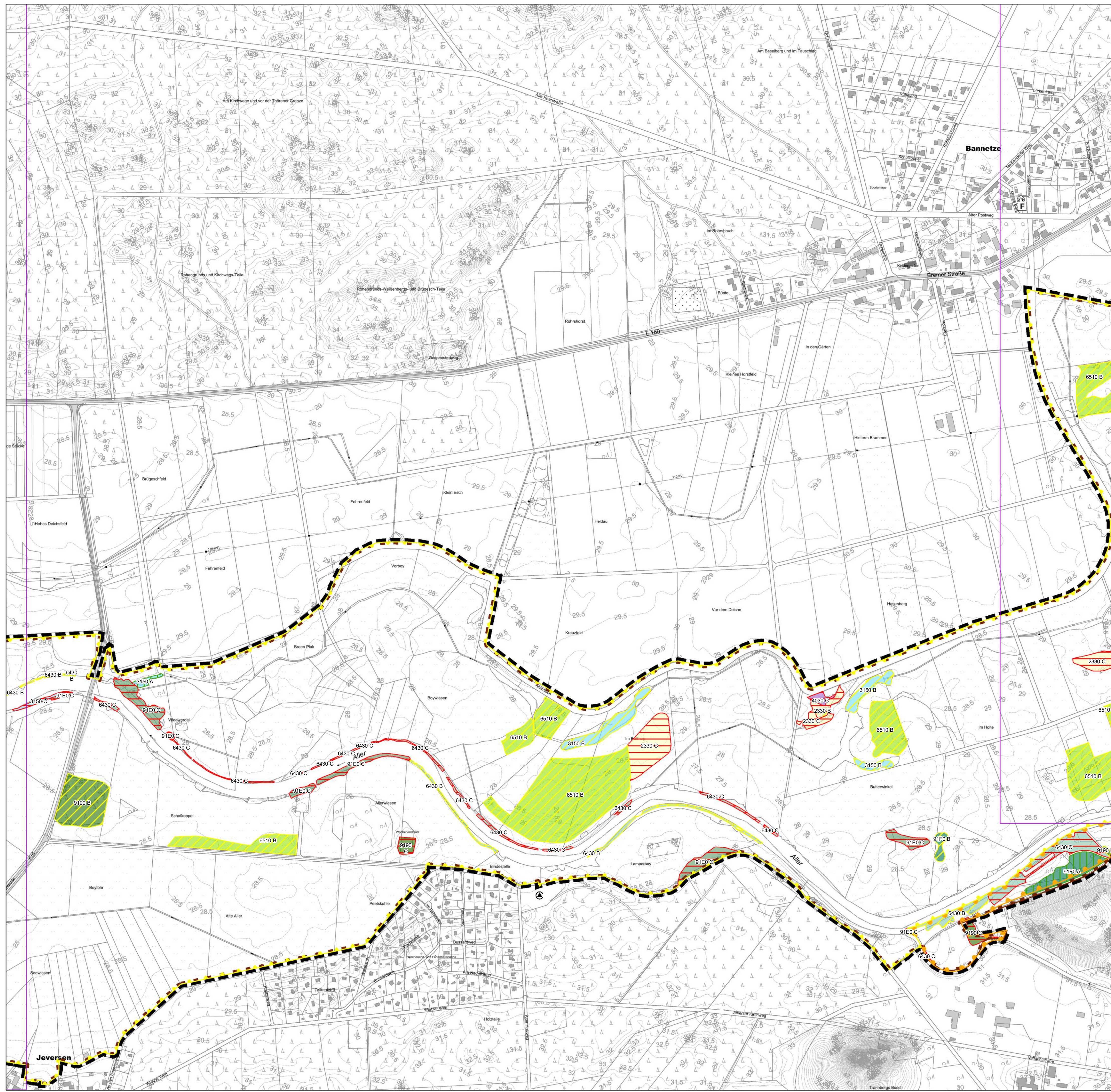
Logo
 EUROPÄISCHE UNION
 Europäischer Landwirtschaftsfonds für die Entwicklung des ländlichen Raums
 www.lgl.niederrhein.de

Logo
 Landkreis Celle

Logo
 planungsgruppe grün

Logo
 LGLN
 www.lgl.niederrhein.de

Logo
 N



Legende

- Planungsgebiet
- Blattsschritte
- Landkreisgrenze
- Stadtgebiet Celle
- Landschaftsschutzgebiet "Allertal bei Celle"
- Naturschutzgebiet "Hornbosteler Hutweide"
- EU-Vogelschutzgebiet V23
- FFH-Gebiet Nr. 90

FFH-Lebensraumtypen

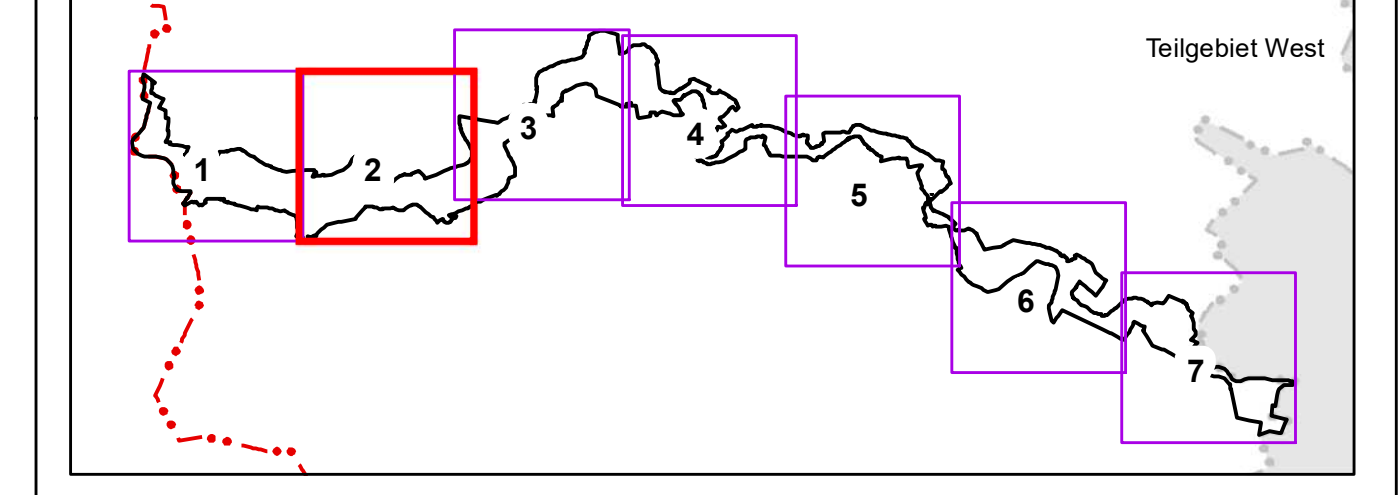
- 2330 Offene Grasflächen mit Silbergras und Straußgras auf Binnendünen
- 3150 Natürliche und naturnahe nährstoffreiche Stillgewässer mit Laichkraut- oder Froschbiss-Gesellschaften
- 3260 Fließgewässer mit flutender Wasservegetation
- 4030 Trockene Heiden
- 5130 Wacholderbestände auf Zwergstrauchheiden oder Kalkrasen
- 6430 Feuchte Hochstaudenfluren
- 6510 Magere Flachland-Mähwiesen
- 9110 Hainsimsen-Buchenwälder
- 9160 Feuchte Eichen- und Hainbuchen-Mischwälder
- 9190 Alte bodensaure Eichenwälder auf Sandböden mit Stieleiche
- 91E0* Auenwälder mit Erle, Esche, Weide
- 91F0 Hartholzauenwälder

* prioritärer FFH-Lebensraumtyp

Erhaltungsgrad

- A - sehr gut
- B - gut
- C - mittel bis schlecht

0 100 200 400 600 800 Meter



Nachrichtliche Übernahme NLWKN (2016) und Landkreis Celle (2019).
 Quelle Kartierung: Basiserfassung im FFH-Gebiet Nr. 90 "Aller (mit Barnbruch), untere Leine, untere Oker" (Kaiser 2004)
 Aktualisierung der Basiserfassung (Planungsgruppe Landespflege 2016)
 Ergänzung Naturschutzflächen Landkreis Celle (Aisand 2015/2016)
 Quelle Geobasisdaten: Auszug aus den Geodaten des Landesamtes für Geoinformation und Landesvermessung Niedersachsen © 2020 (Jahr der Bereitstellung durch das LGLN)

d			
c			
b			
a	Inhalt		
Index	Art der Änderung	Datum	Zeichen

Managementplan "Aller im Landkreis Celle"

Auftraggeber: Landkreis Celle, Trift 26, 26221 Celle

Planerfasser: planungsgruppe grün, Rembertristraße 30 | 28203 Bremen, Tel 0421-699025-0 | Fax 0421-699025-99, Mail bremen@pogg.de | Internet www.pogg.de

Datum: 27.11.2022, **Zeichen:** S1 / FD / DK

gearbeitet: 27.11.2022, **gezeichnet:** 27.11.2022, **FD**

Teilvorhaben: 2927

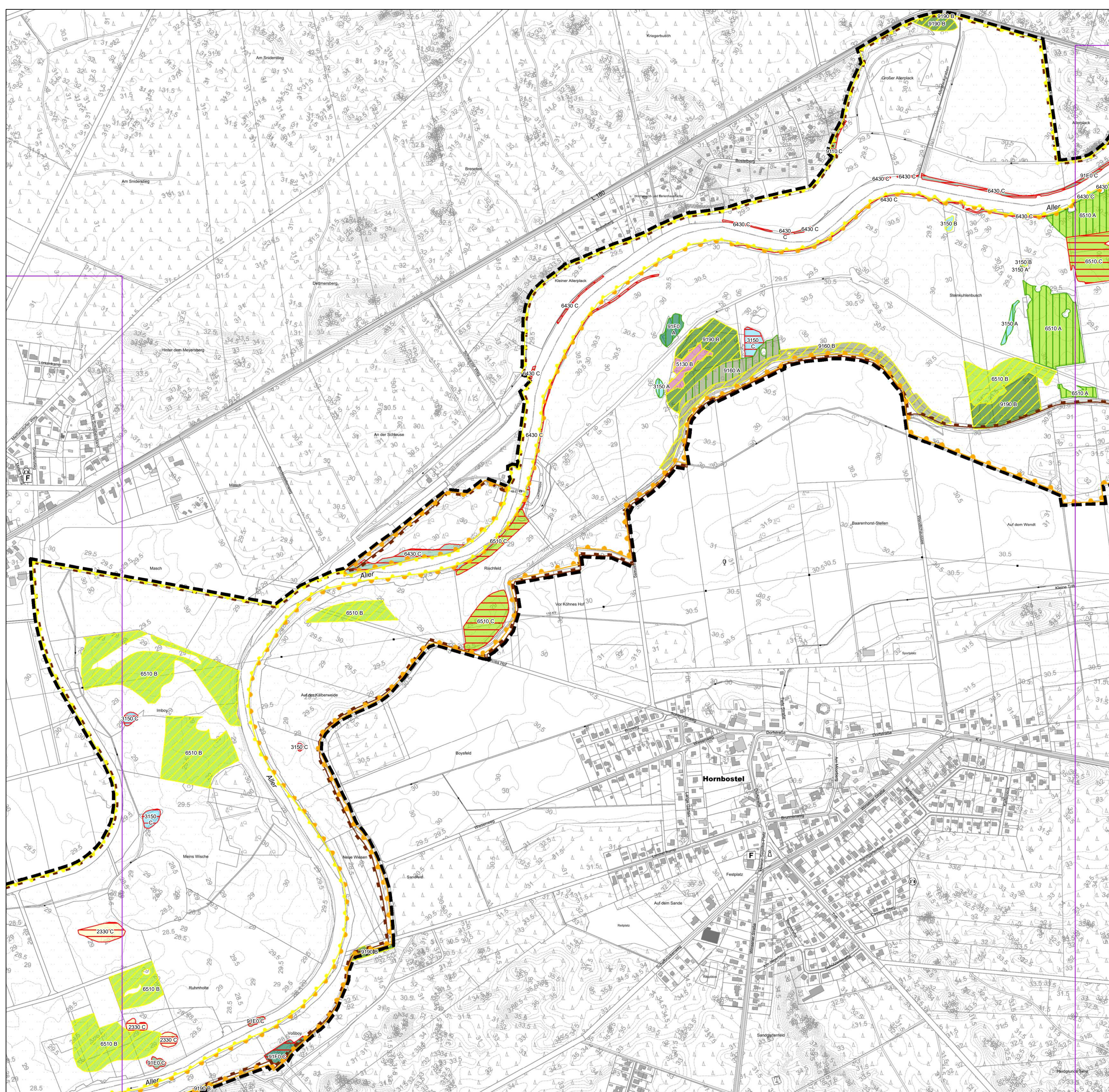
Planbezeichnung | Planinhalt: FFH-Lebensraumtypen mit Erhaltungsgrad

Karte: 3.2

Freigabe Auftraggeber: Ort, Datum, AG, gez. Name

Maßstab: 1:5.000

Logo: EUROPÄISCHE UNION



Legende

- Planungsgebiet
- Blattsschnitte
- Landkreisgrenze
- Stadtgebiet Celle
- Landschaftsschutzgebiet "Allertal bei Celle"
- Naturschutzgebiet "Hornbosteler Hutweide"
- EU-Vogelschutzgebiet V23
- FFH-Gebiet Nr. 90

FFH-Lebensraumtypen

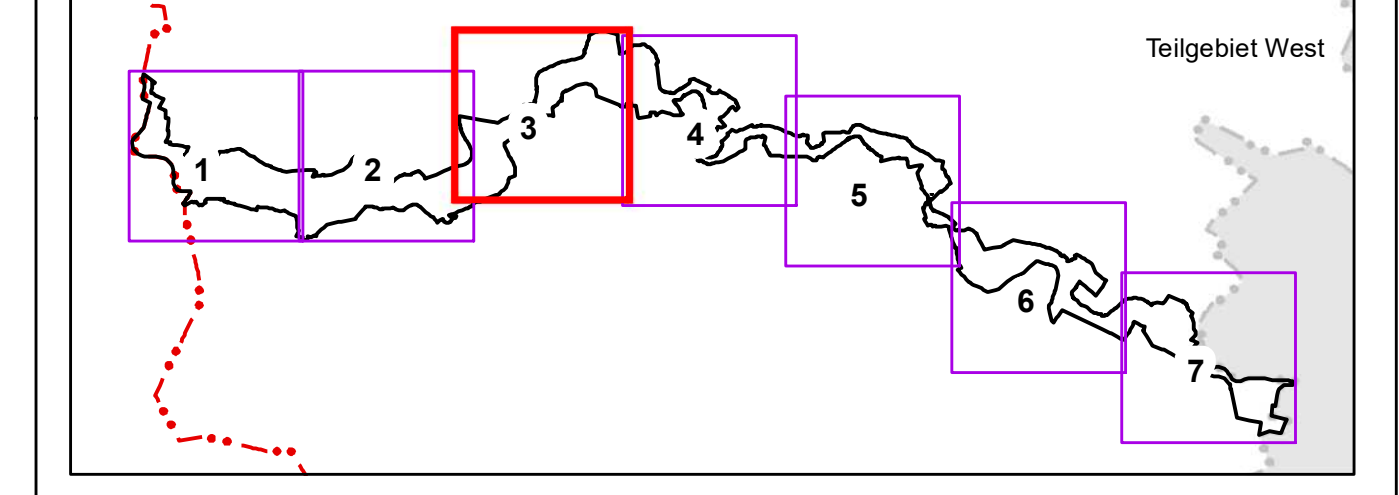
- 2330 Offene Grasflächen mit Silbergras und Straußgras auf Binnendünen
- 3150 Natürliche und naturnahe nährstoffreiche Stillgewässer mit Laichkraut- oder Froschbiss-Gesellschaften
- 3260 Fließgewässer mit flutender Wasservegetation
- 4030 Trockene Heiden
- 5130 Wacholderbestände auf Zwergstrauchheiden oder Kalkrasen
- 6430 Feuchte Hochstaudenfluren
- 6510 Magere Flachland-Mähwiesen
- 9110 Hainsimsen-Buchenwälder
- 9160 Feuchte Eichen- und Hainbuchen-Mischwälder
- 9190 Alte bodensaure Eichenwälder auf Sandböden mit Stieleiche
- 91E0* Auenwälder mit Erle, Esche, Weide
- 91F0 Hartholzauenwälder

* prioritärer FFH-Lebensraumtyp

Erhaltungsgrad

- A - sehr gut
- B - gut
- C - mittel bis schlecht

0 100 200 400 600 800 Meter



Nachrichtliche Übernahme NLWKN (2016) und Landkreis Celle (2019).
 Quelle Kartierung: Basiserfassung im FFH-Gebiet Nr. 90 "Aller (mit Barnbruch), untere Leine, untere Oker" (Kaiser 2004)
 Aktualisierung der Basiserfassung (Planungsgruppe Landespflege 2016)
 Ergänzung Naturschutzflächen Landkreis Celle (Aisand 2015/2016)
 Quelle Geobasisdaten: Auszug aus den Geodaten des Landesamtes für Geoinformation und Landesvermessung Niedersachsen © 2020 (Jahr der Bereitstellung durch das LGLN)

d			
c			
b			
a	Inhalt		
Index	Art der Änderung	Datum	Zeichen

Managementplan "Aller im Landkreis Celle"

Auftraggeber: Landkreis Celle, Trift 26, 26221 Celle

Planverfasser: planungsgruppe grün, Rembertstraße 30 | 28203 Bremen, Tel 0421-699025-0 | Fax 0421-699025-99, Mail bremen@pogg.de | Internet www.pogg.de

Teilvorhaben: 2927

Planbezeichnung | Planinhalt: FFH-Lebensraumtypen mit Erhaltungsgrad

Freigabe Auftraggeber: Ort, Datum, AG, gez. Name

Datum: 27.11.2022
gezeichnet: 27.11.2022
geprüft: [Name]
Projekt Nr.: 2927
Karte: 3.3
Index: -
Maßstab: 1:5.000

Logo: Landkreise Celle, Europäische Union



Legende

- Planungsgebiet
- Blattsschnitte
- Landkreisgrenze
- Stadtgebiet Celle
- Landschaftsschutzgebiet "Allertal bei Celle"
- Naturschutzgebiet "Hornbosteler Hutweide"
- EU-Vogelschutzgebiet V23
- FFH-Gebiet Nr. 90

FFH-Lebensraumtypen

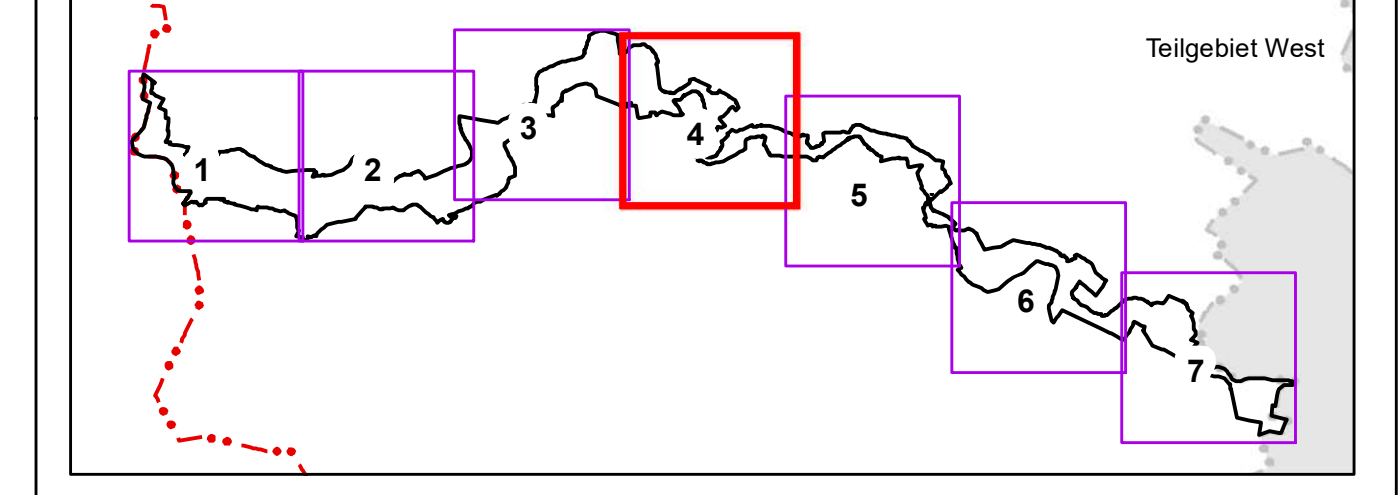
- 2330 Offene Grasflächen mit Silbergras und Straußgras auf Binnendünen
- 3150 Natürliche und naturnahe nährstoffreiche Stillgewässer mit Laichkraut- oder Froschbiss-Gesellschaften
- 3260 Fließgewässer mit flutender Wasservegetation
- 4030 Trockene Heiden
- 5130 Wacholderbestände auf Zwergstrauchheiden oder Kalkrasen
- 6430 Feuchte Hochstaudenfluren
- 6510 Magere Flachland-Mähwiesen
- 9110 Hainsimsen-Buchenhäuser
- 9160 Feuchte Eichen- und Hainbuchen-Mischwälder
- 9190 Alte bodensaure Eichenwälder auf Sandböden mit Stieleiche
- 91E0* Auenwälder mit Erle, Esche, Weide
- 91F0 Hartholzauenwälder

* prioritärer FFH-Lebensraumtyp

Erhaltungsgrad

- A - sehr gut
- B - gut
- C - mittel bis schlecht

0 100 200 400 600 800 Meter



Nachrichtliche Übernahme NLWKN (2016) und Landkreis Celle (2019).
 Quelle Kartierung: Basiserfassung im FFH-Gebiet Nr. 90 "Aller (mit Barnbruch), untere Leine, untere Oker" (Kaiser 2004)
 Aktualisierung der Basiserfassung (Planungsgruppe Landespflege 2016)
 Ergänzung Naturschutzflächen Landkreis Celle (Aisand 2015/2016)
 Quelle Geobasisdaten: Auszug aus den Geodaten des Landesamtes für Geoinformation und Landesvermessung Niedersachsen © 2020 (Jahr der Bereitstellung durch das LGLN)

d				
c				
b				
a	Inhalt			
Index	Art der Änderung	Datum	Zeichen	Freigabe

Managementplan "Aller im Landkreis Celle"

Auftraggeber
 Landkreis Celle
 Trift 26
 26221 Celle

Planverfasser
 planungsgruppe grün
 Rembertstraße 30 | 28203 Bremen
 Tel 0421-699025-0 | Fax 0421-699025-99
 Mail bremen@pogg.de | Internet www.pogg.de

Projekt
 2927

Planbezeichnung | Planinhalt
 FFH-Lebensraumtypen mit Erhaltungsgrad

Freigabe Auftraggeber
 Ort, Datum
 AG
 gez. Name

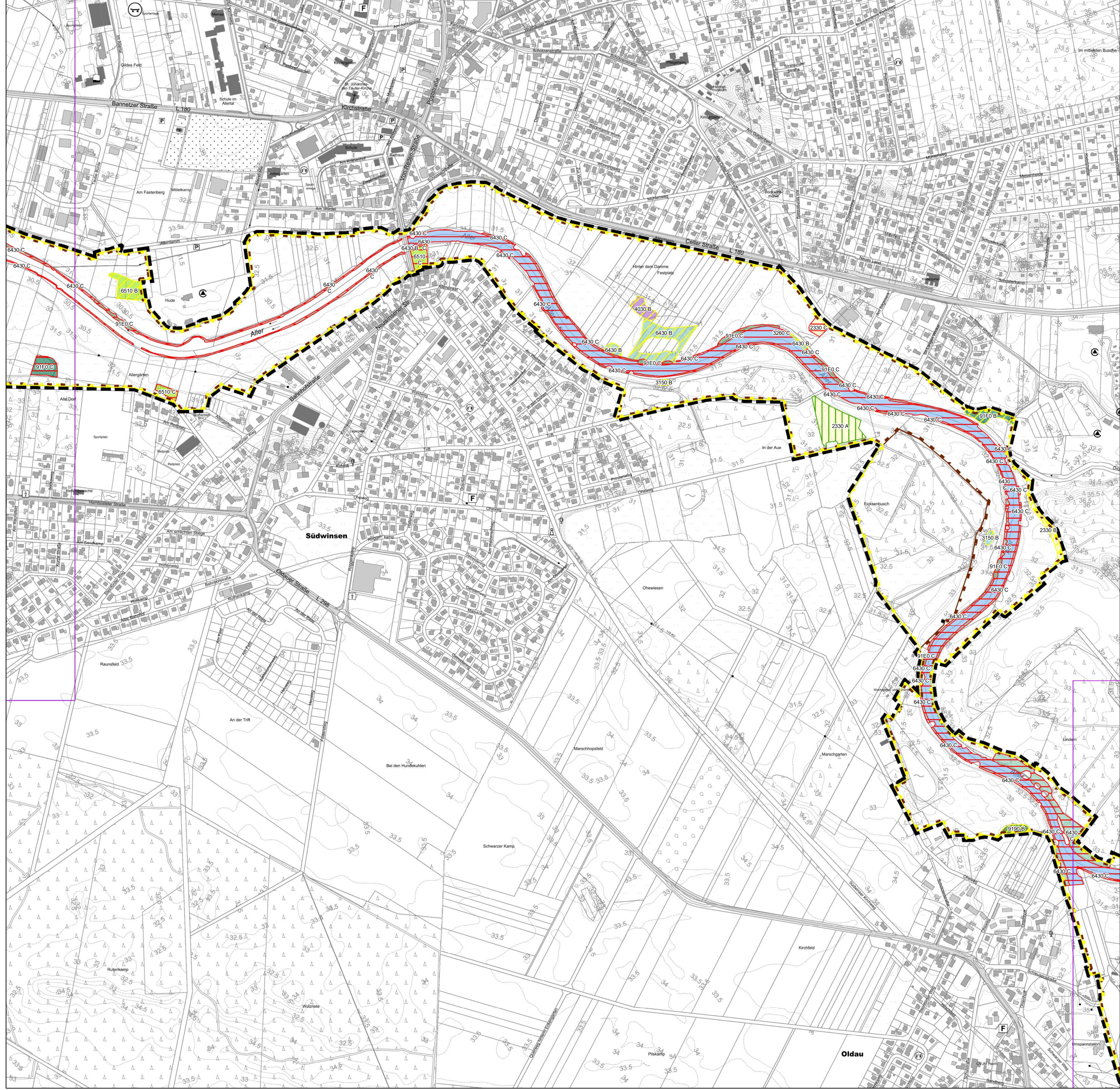
Datum
 27.11.2022

Zeichen
 St / FD / DK
 gezeichnet 27.11.2022
 FD
 geprüft
 Ort, Datum
 gez. Name

Karte
 3.4

Index
 -

Maßstab
 1:5.000



Legende

- Planungsgebiet
- Blattsschnitte
- Landkreisgrenze
- Stadtgebiet Celle
- Landschaftsschutzgebiet "Allertal bei Celle"
- Naturschutzgebiet "Hornbosteler Hutweide"
- EU-Vogelschutzgebiet V23
- FFH-Gebiet Nr. 90

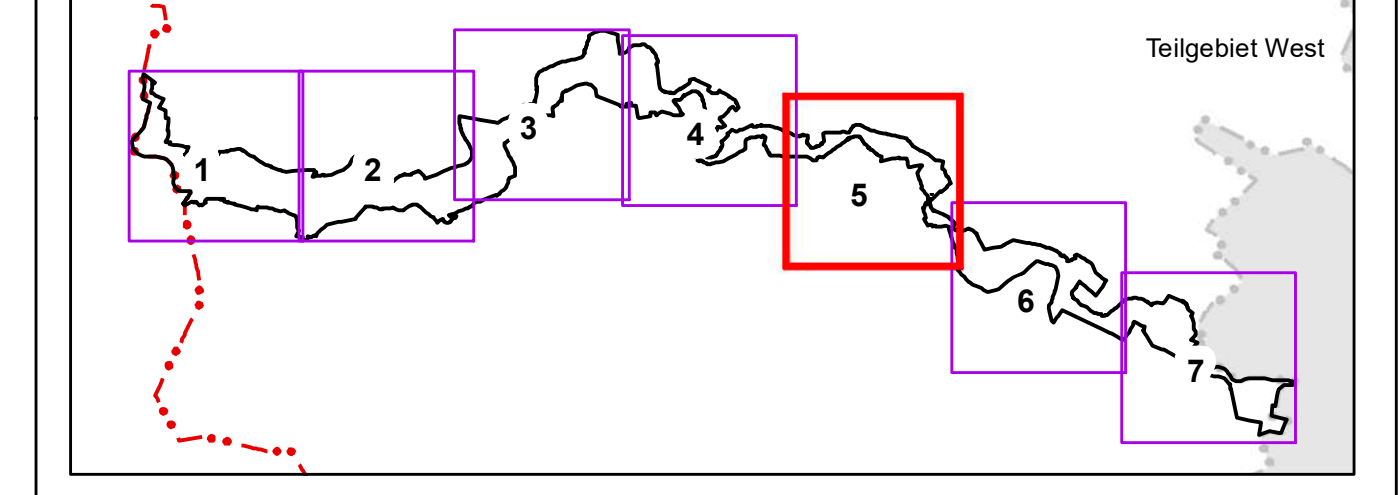
FFH-Lebensraumtypen

- 2330 Offene Grasflächen mit Silbergras und Straußgras auf Binnendünen
- 3150 Natürliche und naturnahe nährstoffreiche Stillgewässer mit Laichkraut- oder Froschbiss-Gesellschaften
- 3260 Fließgewässer mit flutender Wasservegetation
- 4030 Trockene Heiden
- 5130 Wacholderbestände auf Zwergstrauchheiden oder Kalkrasen
- 6430 Feuchte Hochstaudenfluren
- 6510 Magere Flachland-Mähwiesen
- 9110 Hainsimsen-Buchenhäuser
- 9160 Feuchte Eichen- und Hainbuchen-Mischwälder
- 9190 Alte bodensaure Eichenwälder auf Sandböden mit Stieleiche
- 91E0* Auenwälder mit Erle, Esche, Weide
- 91F0 Hartholzauenwälder

Erhaltungsgrad

- A - sehr gut
- B - gut
- C - mittel bis schlecht

0 100 200 400 600 800 Meter



Nachrichtliche Übernahme NLWKN (2016) und Landkreis Celle (2019).
 Quelle Kartierung: Basiserfassung im FFH-Gebiet Nr. 90 "Aller (mit Barnbruch), untere Leine, untere Oker" (Kaiser 2004)
 Aktualisierung der Basiserfassung (Planungsgruppe Landespflege 2016)
 Ergänzung Naturschutzflächen Landkreis Celle (Aisand 2015/2016)
 Quelle Geobasisdaten: Auszug aus den Geodaten des Landesamtes für Geoinformation und Landesvermessung Niedersachsen © 2020 (Jahr der Bereitstellung durch das LGLN)

d				
c				
b				
a	Inhalt			
Index	Art der Änderung	Datum	Zeichen	Freigabe

Managementplan "Aller im Landkreis Celle"

Auftraggeber: Landkreis Celle, Trift 26, 26221 Celle

Planverfasser: planungsgruppe grün, Rembertstraße 30 | 28203 Bremen, Tel 0421-699025-0 | Fax 0421-699025-99, Mail bremen@pogg.de | Internet www.pogg.de

Teilvorhaben: 2927

Planbezeichnung | Planinhalt: FFH-Lebensraumtypen mit Erhaltungsgrad

Freigabe Auftraggeber: Ort, Datum, AG, gez. Name

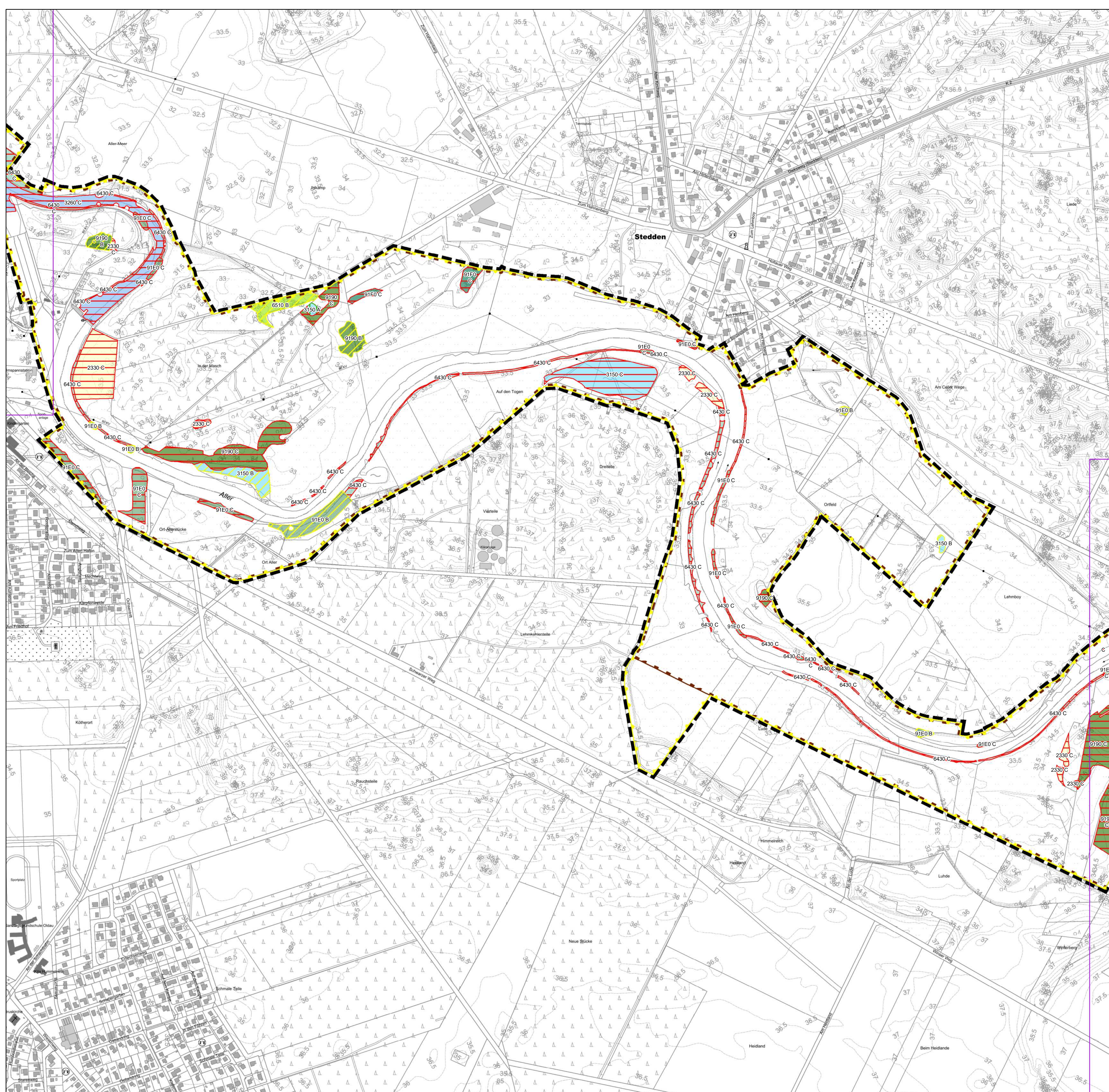
Maßstab: 1:5.000

Logo: EUROPÄISCHE UNION

Metadaten: Datum, Zeichen, bearbeitet (27.11.2022, SH / FD / DK), gezeichnet (27.11.2022, FD), geprüft, Ort, Datum, gez. Name

Karte: 3.5, Index: -

Maßstab: 1:5.000



Legende

- Planungsgebiet
- Blattsschnitte
- Landkreisgrenze
- Stadtgebiet Celle
- Landschaftsschutzgebiet "Allertal bei Celle"
- Naturschutzgebiet "Hornbosteler Hutweide"
- EU-Vogelschutzgebiet V23
- FFH-Gebiet Nr. 90

FFH-Lebensraumtypen

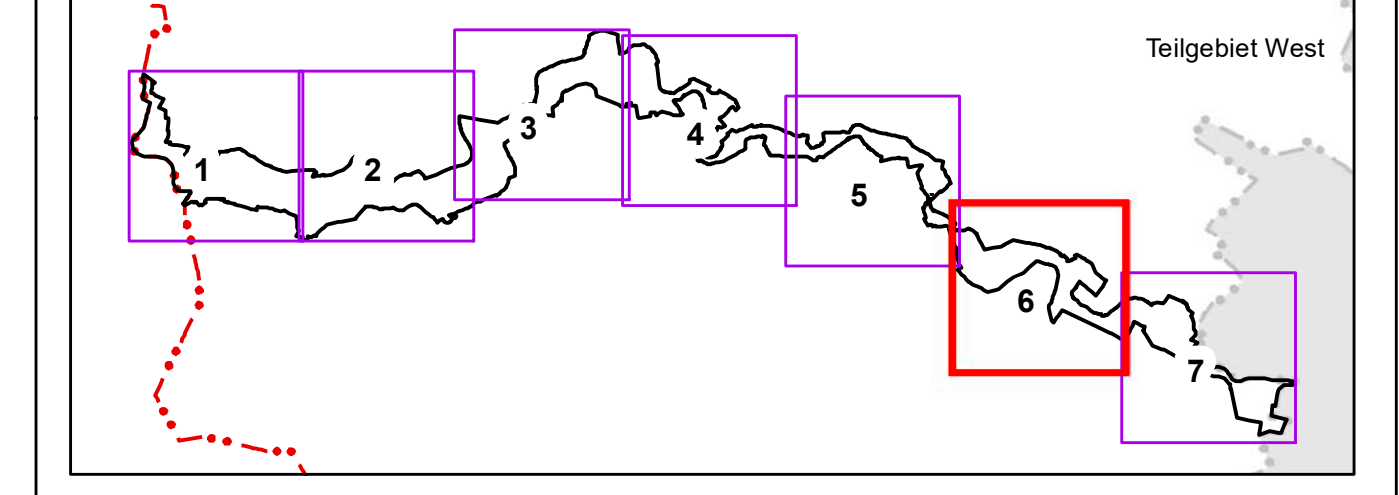
- 2330 Offene Grasflächen mit Silbergras und Straußgras auf Binnendünen
- 3150 Natürliche und naturnahe nährstoffreiche Stillgewässer mit Laichkraut- oder Froschbiss-Gesellschaften
- 3260 Fließgewässer mit flutender Wasservegetation
- 4030 Trockene Heiden
- 5130 Wacholderbestände auf Zwergstrauchheiden oder Kalkrasen
- 6430 Feuchte Hochstaudenfluren
- 6510 Magere Flachland-Mähwiesen
- 9110 Hainsimsen-Buchenhäuser
- 9160 Feuchte Eichen- und Hainbuchen-Mischwälder
- 9190 Alte bodensaure Eichenwälder auf Sandböden mit Stieleiche
- 91E0* Auenwälder mit Erle, Esche, Weide
- 91F0 Hartholzauenwälder

* prioritärer FFH-Lebensraumtyp

Erhaltungsgrad

- A - sehr gut
- B - gut
- C - mittel bis schlecht

0 100 200 400 600 800 Meter



Nachrichtliche Übernahme NLWKN (2016) und Landkreis Celle (2019).
 Quelle Kartierung: FFH-Gebiet Nr. 90 "Aller (mit Barnbruch), untere Leine, untere Oker" (Kaiser 2004)
 Aktualisierung der Basiserfassung (Planungsgruppe Landespflege 2016)
 Ergänzung Naturschutzflächen Landkreis Celle (Aisand 2015/2016)
 Quelle Geobasisdaten: Auszug aus den Geodaten des Landesamtes für Geoinformation und Landesvermessung Niedersachsen © 2020 (Jahr der Bereitstellung durch das LGLN)

d				
c				
b				
a	Inhalt			
Index	Art der Änderung	Datum	Zeichen	Freigabe

Managementplan "Aller im Landkreis Celle"

Auftraggeber
 Landkreis Celle
 Trift 26
 26221 Celle

Planerfasser
 planungsgruppe grün
 Rembertstraße 30 | 28203 Bremen
 Tel 0421-699025-0 | Fax 0421-699025-99
 Mail bremen@pogg.de | Internet www.pogg.de

Europäische Union
 EUROPÄISCHE UNION
 Europäischer Fonds für regionale Entwicklung
 Wachstum, Beschäftigung und Solidarität

Datum 27.11.2022
Zeichen S1 / FD / DK
gearbeitet 27.11.2022
gezeichnet 27.11.2022
geprüft FD

Ort, Datum, gez. Name

Teilvorhaben 2927

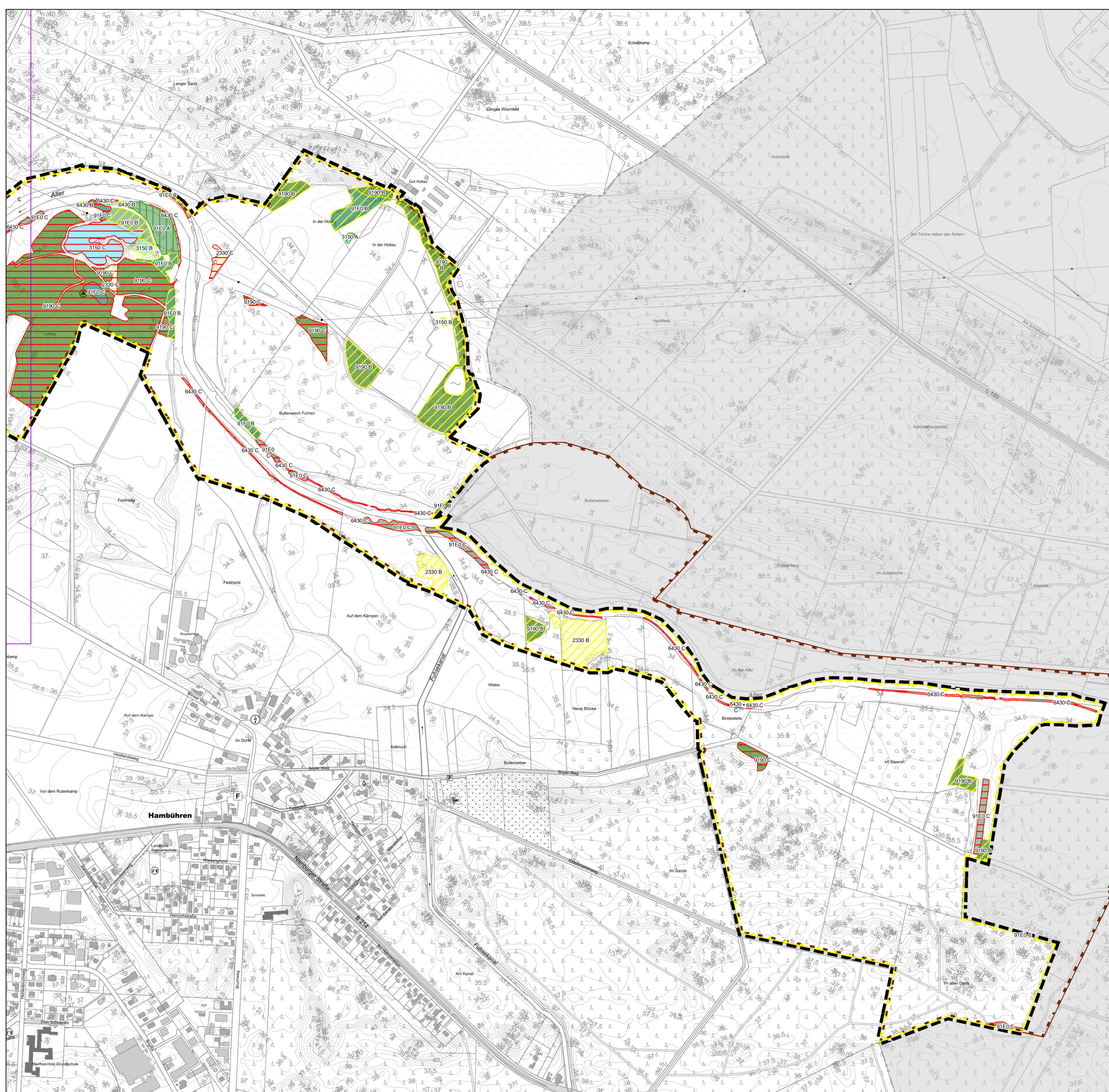
Planbezeichnung | Planinhalt
 FFH-Lebensraumtypen mit Erhaltungsgrad

Karte 3.6
Index -

Freigabe Auftraggeber
 Ort, Datum, AG, gez. Name

Maßstab 1:5.000

© 2022 GIS_Plan1_3_2927_MP_Aller_Karte_3_FFH_LRT_ENZ_20221127.mxd



Legende

- Planungsgebiet
- Blattsschnitte
- Landkreisgrenze
- Stadtgebiet Celle
- Landschaftsschutzgebiet "Allertal bei Celle"
- Naturschutzgebiet "Hornbosteler Hutweide"
- EU-Vogelschutzgebiet V23
- FFH-Gebiet Nr. 90

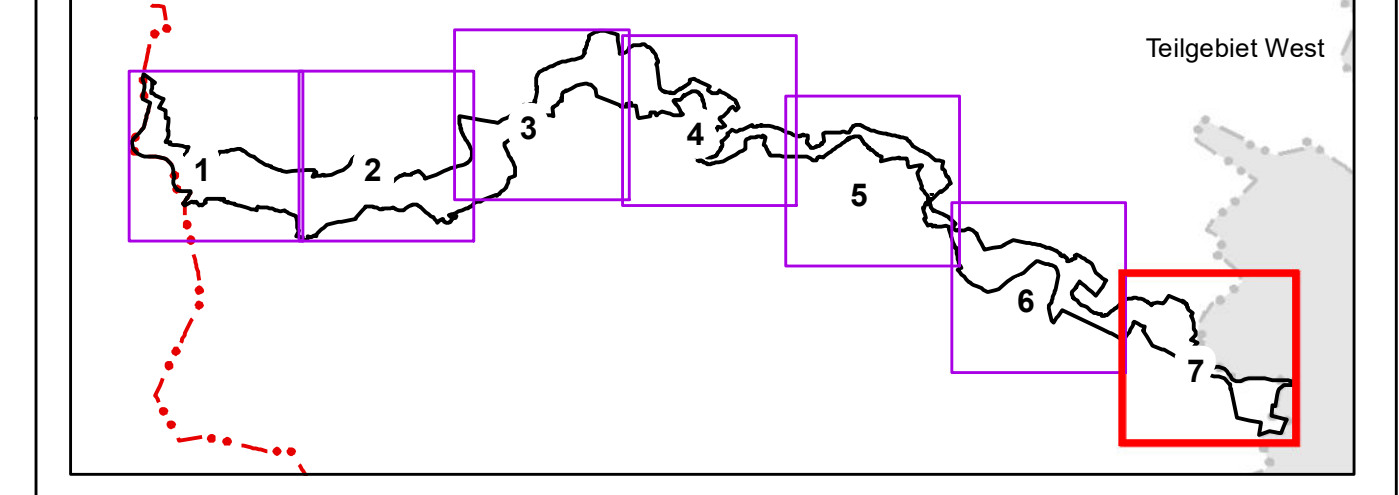
FFH-Lebensraumtypen

- 2330 Offene Grasflächen mit Silbergras und Straußgras auf Binnendünen
- 3150 Natürliche und naturnahe nährstoffreiche Stillgewässer mit Laichkraut- oder Froschbiss-Gesellschaften
- 3260 Fließgewässer mit flutender Wasservegetation
- 4030 Trockene Heiden
- 5130 Wacholderbestände auf Zwergstrauchheiden oder Kalkrasen
- 6430 Feuchte Hochstaudenfluren
- 6510 Magere Flachland-Mähwiesen
- 9110 Hainsimsen-Buchenhäuser
- 9160 Feuchte Eichen- und Hainbuchen-Mischwälder
- 9190 Alte bodensaure Eichenwälder auf Sandböden mit Stieleiche
- 91E0* Auenwälder mit Erle, Esche, Weide
- 91F0 Hartholzauenwälder

* prioritärer FFH-Lebensraumtyp

Erhaltungsgrad

- A - sehr gut
- B - gut
- C - mittel bis schlecht



Nachrichtliche Übernahme NLWK (2016) und Landkreis Celle (2019).
 Quelle Kartierung: Basiserfassung im FFH-Gebiet Nr. 90 "Aller (mit Barnbruch), untere Leine, untere Oker" (Kaiser 2004)
 Aktualisierung der Basiserfassung (Planungsgruppe Landespflege 2016)
 Ergänzung Naturschutzflächen Landkreis Celle (Aisand 2015/2016)
 Quelle Geobasisdaten: Auszug aus den Geodaten des Landesamtes für Geoinformation und Landesvermessung Niedersachsen © 2020 (Jahr der Bereitstellung durch das LGLN)

d			
c			
b			
a	Inhalt		
Index	Art der Änderung	Datum	Zeichen

Managementplan "Aller im Landkreis Celle"

Auftraggeber: Landkreis Celle, Trift 26, 26221 Celle

Planverfasser: planungsgruppe grün, Rembertristraße 30 | 28203 Bremen, Tel 0421-699025-0 | Fax 0421-699025-99, Mail bremen@pogg.de | Internet www.pogg.de

Teilvorhaben: 2927

Planbezeichnung | Planinhalt: FFH-Lebensraumtypen mit Erhaltungsgrad

Freigabe Auftraggeber: Ort, Datum, AG, gez. Name

Datum: 27.11.2022

Zeichen: S1 / FD / DK

gearbeitet: 27.11.2022

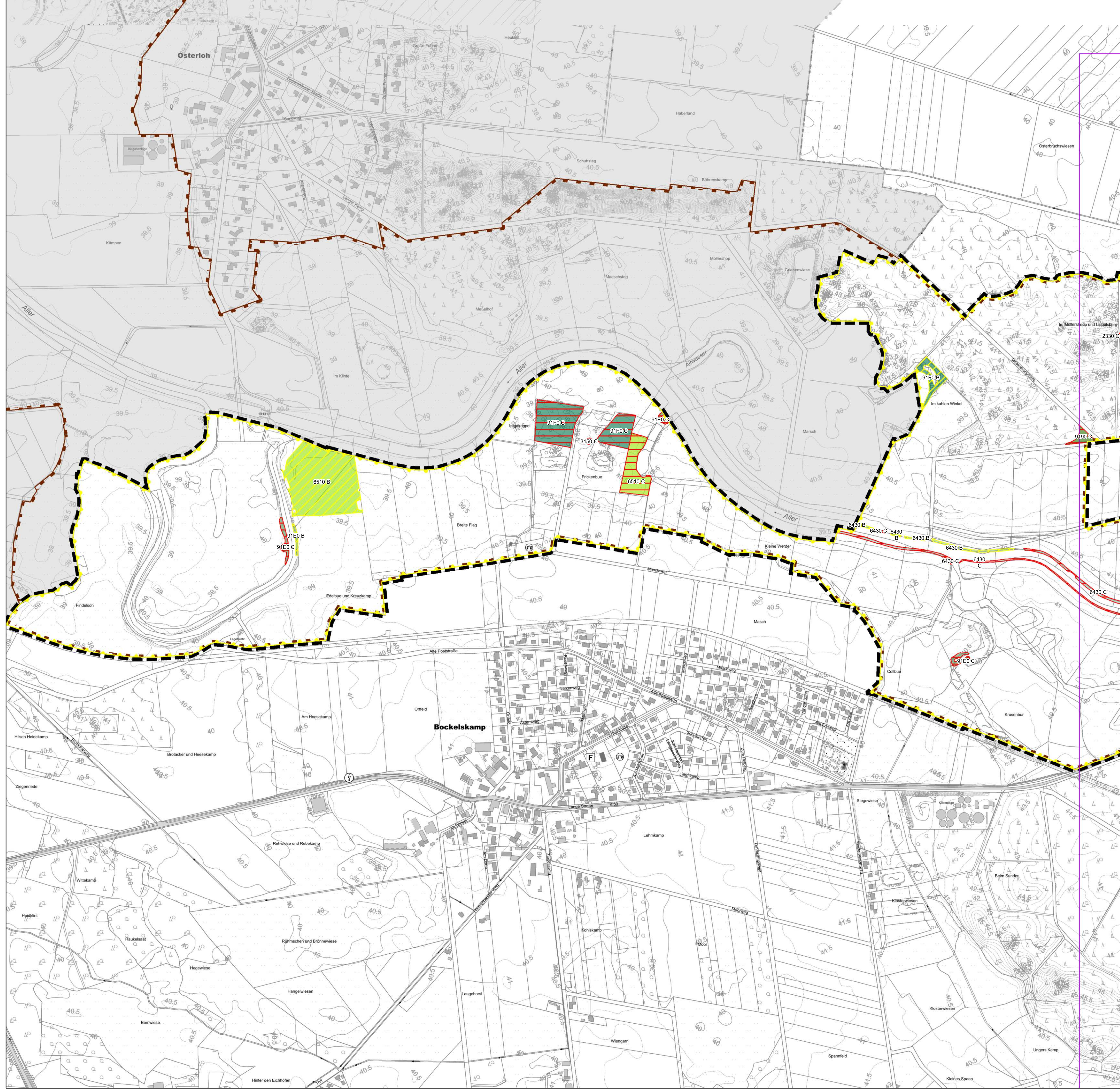
gezeichnet: FD

geprüft: Ort, Datum, gez. Name

Karte: 3.7

Index: -

Maßstab: 1:5.000



Legende

- Planungsgebiet
- Blattsschnitte
- Landkreisgrenze
- Stadtgebiet Celle
- Landschaftsschutzgebiet "Allertal bei Celle"
- Naturschutzgebiet "Hornbosteler Hutweide"
- EU-Vogelschutzgebiet V23
- FFH-Gebiet Nr. 90

FFH-Lebensraumtypen

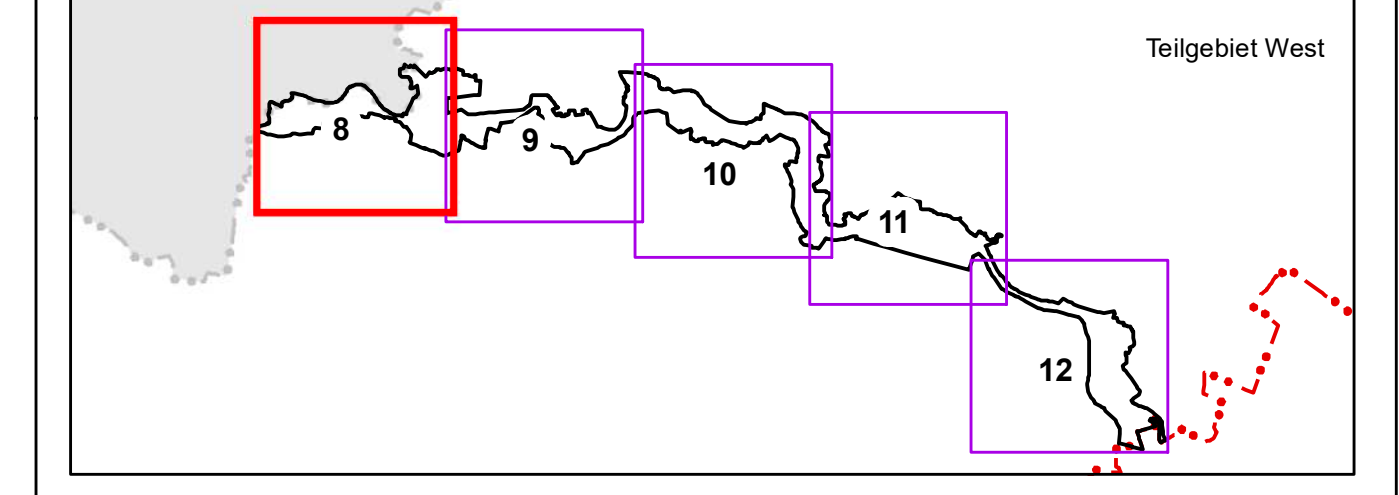
- 2330 Offene Grasflächen mit Silbergras und Straußgras auf Binnendünen
- 3150 Natürliche und naturnahe nährstoffreiche Stillgewässer mit Laichkraut- oder Froschbiss-Gesellschaften
- 3260 Fließgewässer mit flutender Wasservegetation
- 4030 Trockene Heiden
- 5130 Wacholderbestände auf Zwergstrauchheiden oder Kalkrasen
- 6430 Feuchte Hochstaudenfluren
- 6510 Magere Flachland-Mähwiesen
- 9110 Hainsimsen-Buchenhäuser
- 9160 Feuchte Eichen- und Hainbuchen-Mischwälder
- 9190 Alte bodensaure Eichenwälder auf Sandböden mit Stieleiche
- 91E0* Auenwälder mit Erle, Esche, Weide
- 91F0 Hartholzauenwälder

* prioritärer FFH-Lebensraumtyp

Erhaltungsgrad

- A - sehr gut
- B - gut
- C - mittel bis schlecht

0 100 200 400 600 800 Meter



Nachrichtliche Übernahme NLWKN (2016) und Landkreis Celle (2019).
 Quelle Kartierung: Basiserfassung im FFH-Gebiet Nr. 90 "Aller (mit Barnbruch), untere Leine, untere Oker" (Kaiser 2004)
 Aktualisierung der Basiserfassung (Planungsgruppe Landespflege 2016)
 Ergänzung Naturschutzflächen Landkreis Celle (Aisand 2015/2016)
 Quelle Geobasisdaten: Auszug aus den Geodaten des Landesamtes für Geoinformation und Landesvermessung Niedersachsen © 2020 (Jahr der Bereitstellung durch das LGLN)

d				
c				
b				
a	Inhalt			
Index	Art der Änderung	Datum	Zeichen	Freigabe

Managementplan "Aller im Landkreis Celle"

Auftraggeber
 Landkreis Celle
 Trift 26
 26221 Celle

Planerfasser
 planungsgruppe grün
 Rembertstraße 30 | 28203 Bremen
 Tel 0421-699025-0 | Fax 0421-699025-99
 Mail bremen@pogg.de | Internet www.pogg.de

Europäische Union
 EUROPÄISCHE UNION
 Europäischer Fonds für regionale Entwicklung
 Wachstum, Beschäftigung und soziale Gerechtigkeit

Planerfasser	Datum	Zeichen
gearbeitet	27.11.2022	Sr / FD / DK
gezeichnet	27.11.2022	FD
geprüft		
Ort, Datum, gez. Name		

Teilvorhaben
 Projekt Nr. 2927

Planbezeichnung | Planinhalt
 FFH-Lebensraumtypen mit Erhaltungsgrad

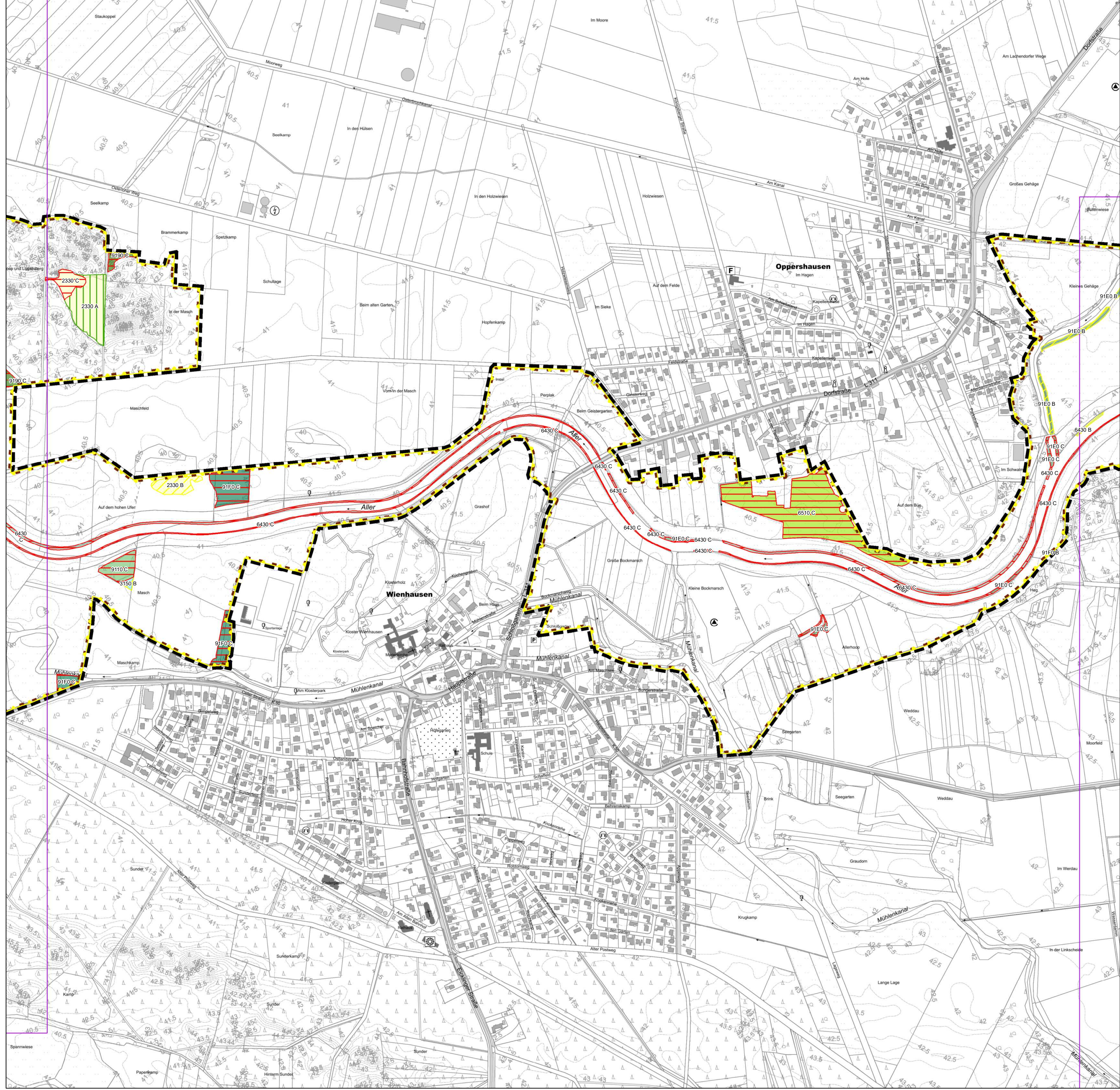
Karte
 3.8

Index
 -

Freigabe Auftraggeber
 Ort, Datum, AG, gez. Name

Maßstab
 1:5.000

N



Legende

- Planungsgebiet
- Blattsschnitte
- Landkreisgrenze
- Stadtgebiet Celle
- Landschaftsschutzgebiet "Allertal bei Celle"
- Naturschutzgebiet "Hornbosteler Hutweide"
- EU-Vogelschutzgebiet V23
- FFH-Gebiet Nr. 90

FFH-Lebensraumtypen

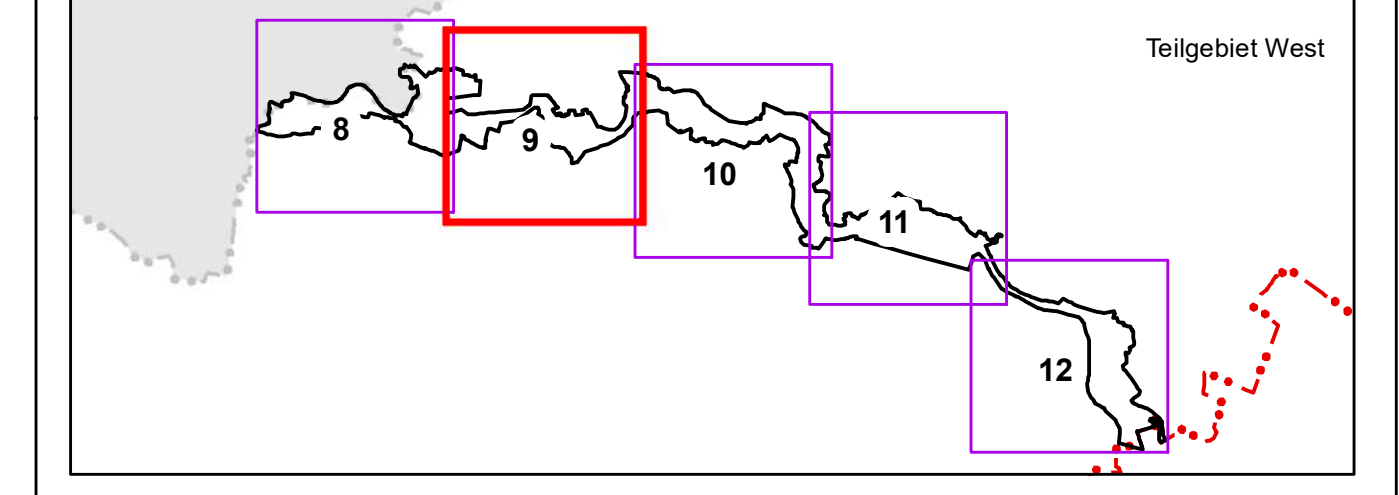
- 2330 Offene Grasflächen mit Silbergras und Straußgras auf Binnendünen
- 3150 Natürliche und naturnahe nährstoffreiche Stillgewässer mit Laichkraut- oder Froschbiss-Gesellschaften
- 3260 Fließgewässer mit flutender Wasservegetation
- 4030 Trockene Heiden
- 5130 Wacholderbestände auf Zwergstrauchheiden oder Kalkrasen
- 6430 Feuchte Hochstaudenfluren
- 6510 Magere Flachland-Mähwiesen
- 9110 Hainsimsen-Buchenhäuser
- 9160 Feuchte Eichen- und Hainbuchen-Mischwälder
- 9190 Alte bodensaure Eichenwälder auf Sandböden mit Stieleiche
- 91E0* Auenwälder mit Erle, Esche, Weide
- 91F0 Hartholzauenwälder

* prioritärer FFH-Lebensraumtyp

Erhaltungsgrad

- A - sehr gut
- B - gut
- C - mittel bis schlecht

0 100 200 400 600 800 Meter



Nachrichtliche Übernahme NLWKN (2016) und Landkreis Celle (2019).
 Quelle Kartierung: Basiserfassung im FFH-Gebiet Nr. 90 "Aller (mit Barnbruch), untere Leine, untere Oker" (Kaiser 2004)
 Aktualisierung der Basiserfassung (Planungsgruppe Landespflege 2016)
 Ergänzung Naturschutzflächen Landkreis Celle (Aisand 2015/2016)
 Quelle Geobasisdaten: Auszug aus den Geodaten des Landesamtes für Geoinformation und Landesvermessung Niedersachsen © 2020 (Jahr der Bereitstellung durch das LGLN)

d				
c				
b				
a	Inhalt			
Index	Art der Änderung	Datum	Zeichen	Freigabe

Managementplan "Aller im Landkreis Celle"

Auftraggeber
 Landkreis Celle
 Trift 26
 26221 Celle

Planverfasser
 planungsgruppe grün
 Rembertstraße 30 | 28203 Bremen
 Tel 0421-699025-0 | Fax 0421-699025-99
 Mail bremen@pogg.de | Internet www.pogg.de

Europäische Union
 EUROPÄISCHE UNION
 Europäischer Fonds für regionale Entwicklung
 Wachstum, Beschäftigung und soziale Gerechtigkeit

Datum	Zeichen
bearbeitet 27.11.2022	SH / FD / DK
gezeichnet 27.11.2022	FD
geprüft	
Ort, Datum	gez. Name

Teilvorhaben
 Projekt Nr. 2927

Planbezeichnung | Planinhalt
 FFH-Lebensraumtypen mit Erhaltungsgrad

Karte
 3.9

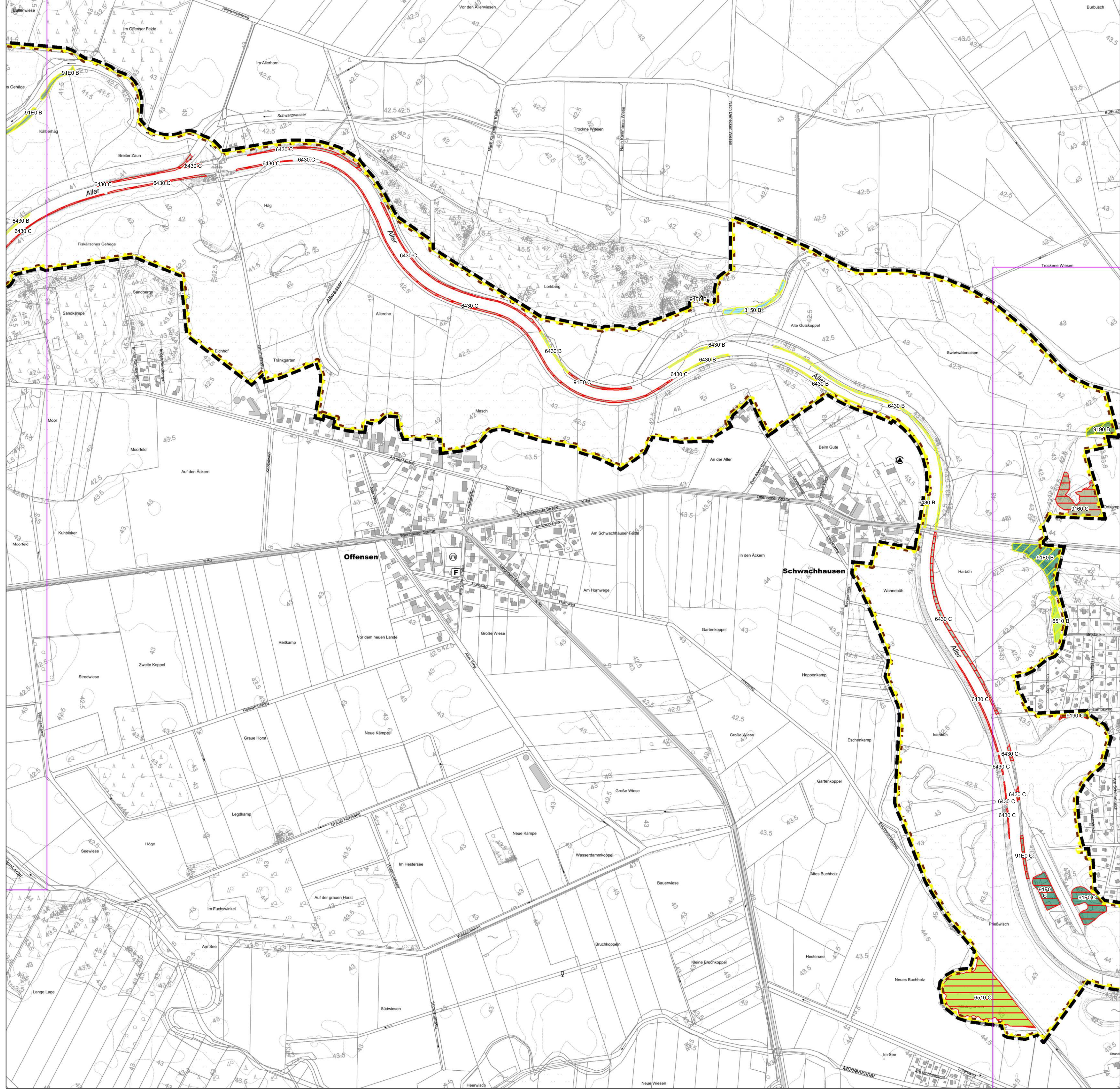
Index
 -

Freigabe Auftraggeber
 Ort, Datum
 AG
 gez. Name

Maßstab
 1:5.000

N

© 2027 GIS_Plan1_3_2927_MP_Aller_Karte_3_FFH_LRT_ENZ_20221127.mxd



Legende

- Planungsgebiet
- Landschaftsschutzgebiet "Allertal bei Celle"
- Blattsschritte
- Naturschutzgebiet "Hornbosteler Hutweide"
- Landkreisgrenze
- EU-Vogelschutzgebiet V23
- Stadtgebiet Celle
- FFH-Gebiet Nr. 90

FFH-Lebensraumtypen

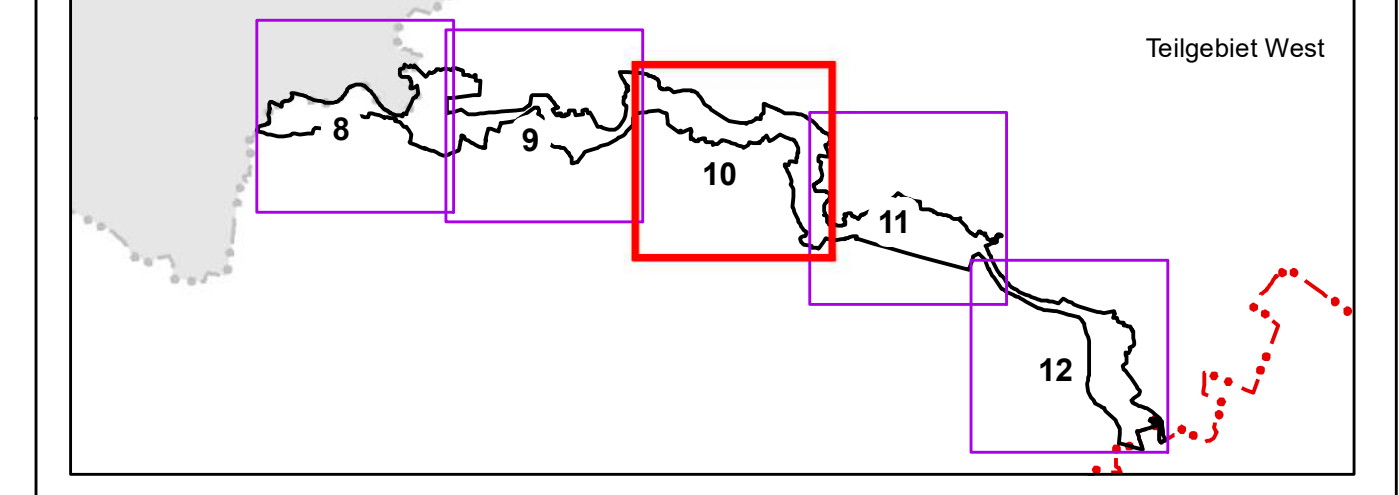
- 2330 Offene Grasflächen mit Silbergras und Straußgras auf Binnendünen
- 3150 Natürliche und naturnahe nährstoffreiche Stillgewässer mit Laichkraut- oder Froschbiss-Gesellschaften
- 3260 Fließgewässer mit flutender Wasservegetation
- 4030 Trockene Heiden
- 5130 Wacholderbestände auf Zwergstrauchheiden oder Kalkrasen
- 6430 Feuchte Hochstaudenfluren
- 6510 Magere Flachland-Mähwiesen
- 9110 Hainsimsen-Buchenhäuser
- 9160 Feuchte Eichen- und Hainbuchen-Mischwälder
- 9190 Alte bodensaure Eichenwälder auf Sandböden mit Stieleiche
- 91E0* Auenwälder mit Erle, Esche, Weide
- 91F0 Hartholzaunenwälder

* prioritärer FFH-Lebensraumtyp

Erhaltungsgrad

- A - sehr gut
- B - gut
- C - mittel bis schlecht

0 100 200 400 600 800 Meter



Nachrichtliche Übernahme NLWKN (2016) und Landkreis Celle (2019).
 Quelle Kartierung: Basiserfassung im FFH-Gebiet Nr. 90 "Aller (mit Barnbruch), untere Leine, untere Oker" (Kaiser 2004)
 Aktualisierung der Basiserfassung (Planungsgruppe Landespflege 2016)
 Ergänzung Naturschutzflächen Landkreis Celle (Aisand 2015/2016)
 Quelle Geobasisdaten: Auszug aus den Geodaten des Landesamtes für Geoinformation und Landesvermessung Niedersachsen © 2020 (Jahr der Bereitstellung durch das LGLN)

d				
c				
b				
a	Inhalt			
Index	Art der Änderung	Datum	Zeichen	Freigabe

Managementplan "Aller im Landkreis Celle"

Auftraggeber: Landkreis Celle, Trift 26, 26221 Celle

Planverfasser: planungsgruppe grün, Rembertstraße 30 | 28203 Bremen, Tel 0421-699025-0 | Fax 0421-699025-99, Mail bremen@pogg.de | Internet www.pogg.de

Teilvorhaben: 2927

Planbezeichnung | Planinhalt: FFH-Lebensraumtypen mit Erhaltungsgrad

Freigabe Auftraggeber: Ort, Datum, AG, gez. Name

Maßstab: 1:5.000

Datum: 27.11.2022

Zeichen: S1 / FD / DK

gearbeitet: 27.11.2022

gezeichnet: 27.11.2022

geprüft: FD

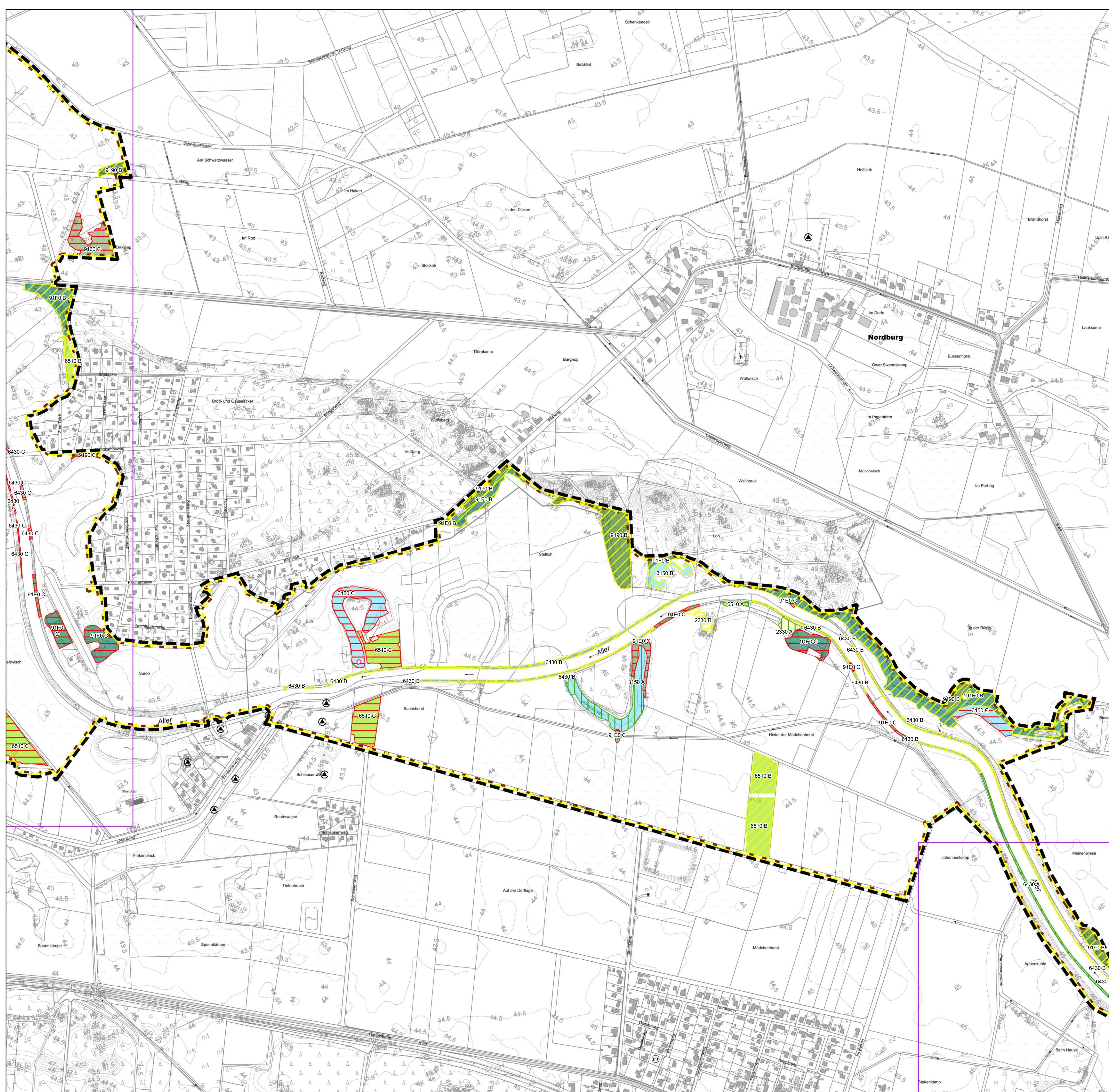
Ort, Datum, gez. Name:

Karte: 3.10

Index: -

Maßstab: 1:5.000

Logo: Landkreise Celle, Europäische Union



Legende

- Planungsgebiet
- Blattsschnitte
- Landkreisgrenze
- Stadtgebiet Celle
- Landschaftsschutzgebiet "Allertal bei Celle"
- Naturschutzgebiet "Hornbosteler Hutweide"
- EU-Vogelschutzgebiet V23
- FFH-Gebiet Nr. 90

FFH-Lebensraumtypen

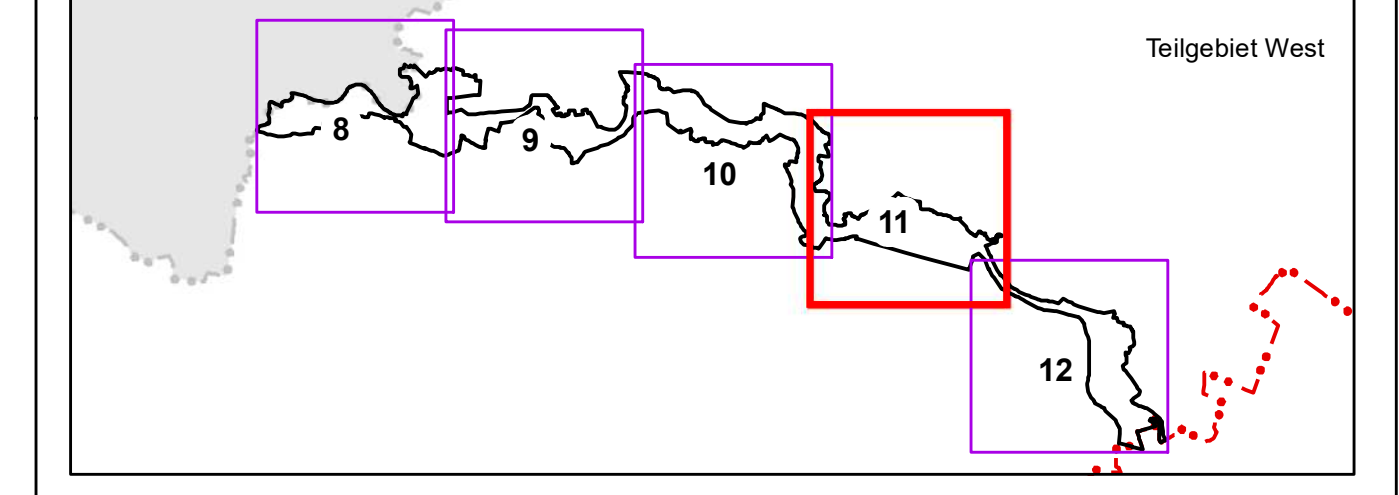
- 2330 Offene Grasflächen mit Silbergras und Straußgras auf Binnendünen
- 3150 Natürliche und naturnahe nährstoffreiche Stillgewässer mit Laichkraut- oder Froschbiss-Gesellschaften
- 3260 Fließgewässer mit flutender Wasservegetation
- 4030 Trockene Heiden
- 5130 Wacholderbestände auf Zwergstrauchheiden oder Kalkrasen
- 6430 Feuchte Hochstaudenfluren
- 6510 Magere Flachland-Mähwiesen
- 9110 Hainsimsen-Buchenwälder
- 9160 Feuchte Eichen- und Hainbuchen-Mischwälder
- 9190 Alte bodensaure Eichenwälder auf Sandböden mit Stieleiche
- 91E0* Auenwälder mit Erle, Esche, Weide
- 91F0 Hartholzauenwälder

* prioritärer FFH-Lebensraumtyp

Erhaltungsgrad

- A - sehr gut
- B - gut
- C - mittel bis schlecht

0 100 200 400 600 800 Meter



Nachrichtliche Übernahme NLWKN (2016) und Landkreis Celle (2019).
 Quelle Kartierung: Basiserfassung im FFH-Gebiet Nr. 90 "Aller (mit Barnbruch), untere Leine, untere Oker" (Kaiser 2004)
 Aktualisierung der Basiserfassung (Planungsgruppe Landespflege 2016)
 Ergänzung Naturschutzflächen Landkreis Celle (Aisand 2015/2016)
 Quelle Geobasisdaten: Auszug aus den Geodaten des Landesamtes für Geoinformation und Landesvermessung Niedersachsen © 2020 (Jahr der Bereitstellung durch das LGLN)

d				
c				
b				
a	Inhalt			
Index	Art der Änderung	Datum	Zeichen	Freigabe

Managementplan "Aller im Landkreis Celle"

Auftraggeber: Landkreis Celle, Trift 26, 26221 Celle

Planverfasser: planungsgruppe grün, Rembertstraße 30 | 28203 Bremen, Tel 0421-699025-0 | Fax 0421-699025-99, Mail bremen@pogg.de | Internet www.pogg.de

Projekt: 2927

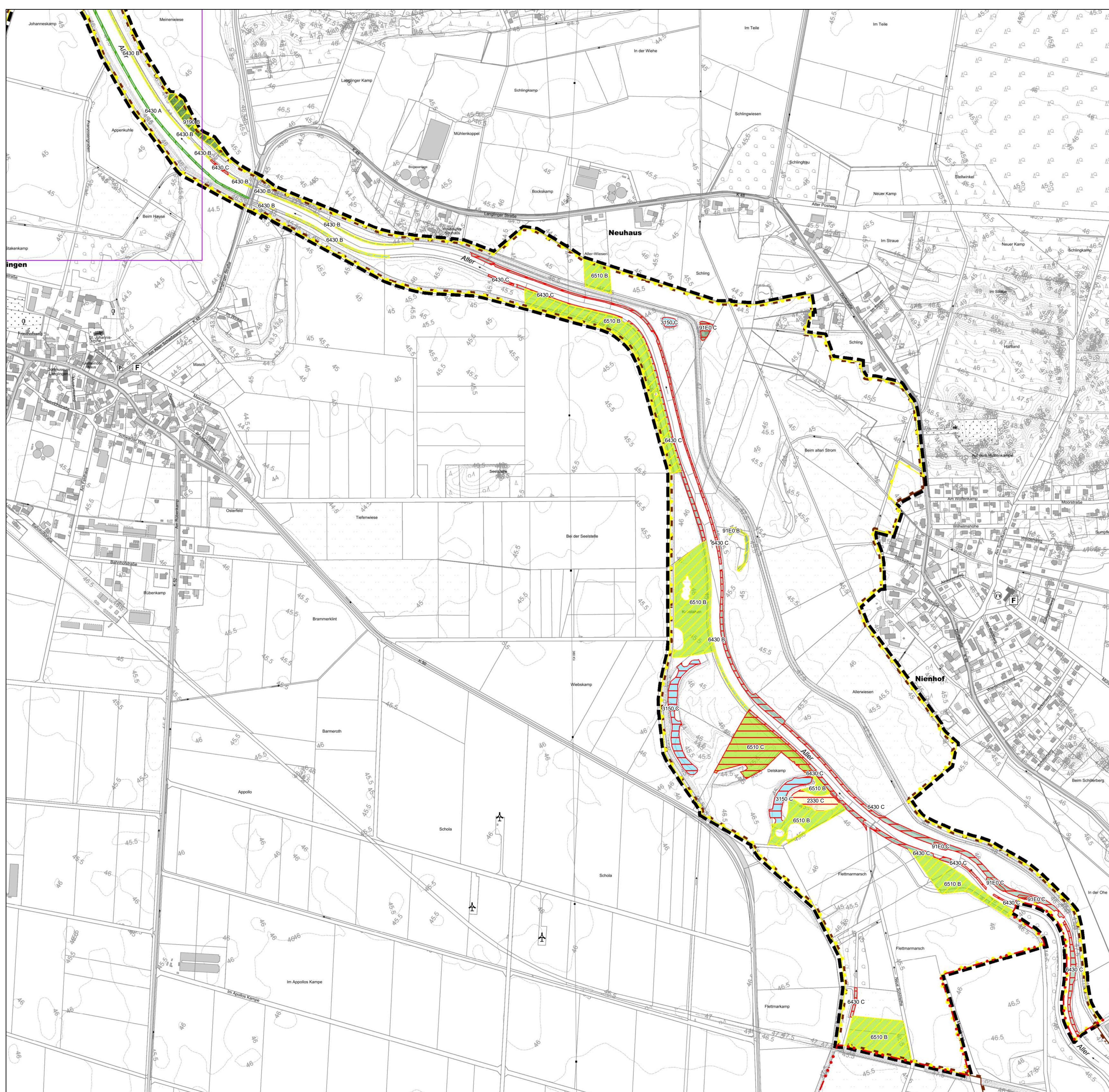
Planbezeichnung | Planinhalt: FFH-Lebensraumtypen mit Erhaltungsgrad

Freigabe Auftraggeber: Ort, Datum, AG, gez. Name

Maßstab: 1:5.000

Logo: Landkreiskette, Europäische Union, planungsgruppe grün

Metadaten: Datum, Zeichen, bearbeitet, gezeichnet, geprüft, Ort, Datum, gez. Name, Projekt, Karte, Index, Maßstab



Legende

- Planungsgebiet
- Blattsschnitte
- Landkreisgrenze
- Stadtgebiet Celle
- Landschaftsschutzgebiet "Allertal bei Celle"
- Naturschutzgebiet "Hornbosteler Hutweide"
- EU-Vogelschutzgebiet V23
- FFH-Gebiet Nr. 90

FFH-Lebensraumtypen

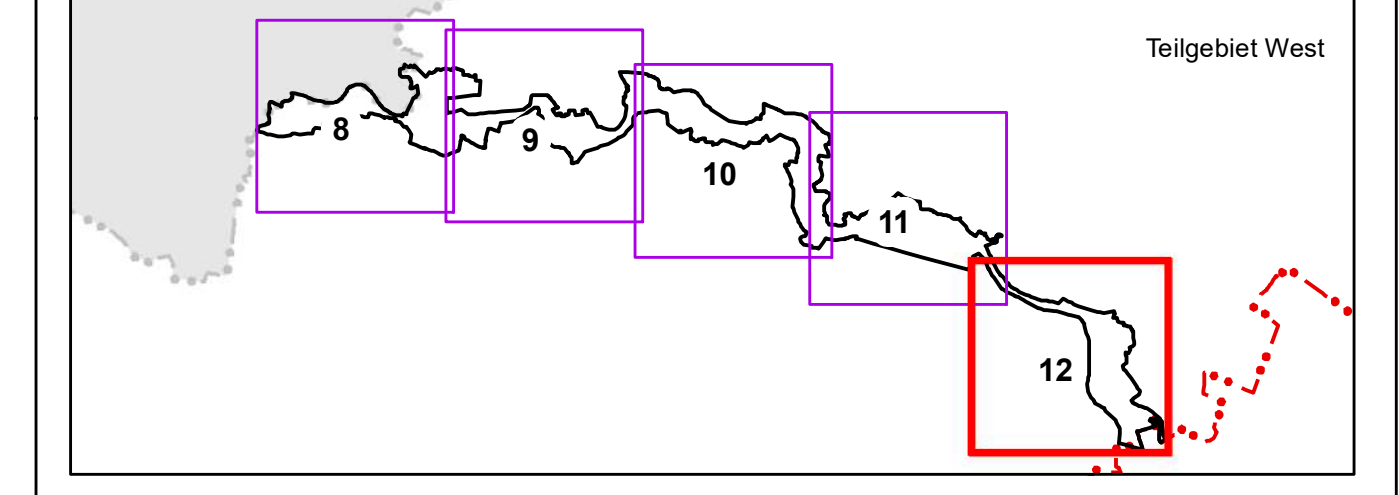
- 2330 Offene Grasflächen mit Silbergras und Straußgras auf Binnendünen
- 3150 Natürliche und naturnahe nährstoffreiche Stillgewässer mit Laichkraut- oder Froschbiss-Gesellschaften
- 3260 Fließgewässer mit flutender Wasservegetation
- 4030 Trockene Heiden
- 5130 Wacholderbestände auf Zwergstrauchheiden oder Kalkrasen
- 6430 Feuchte Hochstaudenfluren
- 6510 Magere Flachland-Mähwiesen
- 9110 Hainsimsen-Buchenhäuser
- 9160 Feuchte Eichen- und Hainbuchen-Mischwälder
- 9190 Alte bodensaure Eichenwälder auf Sandböden mit Stieleiche
- 91E0* Auenwälder mit Erle, Esche, Weide
- 91F0 Hartholzaunenwälder

* prioritärer FFH-Lebensraumtyp

Erhaltungsgrad

- A - sehr gut
- B - gut
- C - mittel bis schlecht

0 100 200 400 600 800 Meter



Nachrichtliche Übernahme NLWKN (2016) und Landkreis Celle (2019).
 Quelle Kartierung: Basiserfassung im FFH-Gebiet Nr. 90 "Aller (mit Barnbruch), untere Leine, untere Oker" (Kaiser 2004)
 Aktualisierung der Basiserfassung (Planungsgruppe Landespflege 2016)
 Ergänzung Naturschutzflächen Landkreis Celle (Aisand 2015/2016)
 Quelle Geobasisdaten: Auszug aus den Geodaten des Landesamtes für Geoinformation und Landesvermessung Niedersachsen © 2020 (Jahr der Bereitstellung durch das LGLN)

d			
c			
b			
a	Inhalt		
Index	Art der Änderung	Datum	Zeichen

Managementplan "Aller im Landkreis Celle"

Auftraggeber: Landkreis Celle, Trift 26, 26221 Celle

Planverfasser: planungsgruppe grün, Rembertstraße 30 | 28203 Bremen, Tel 0421-699025-0 | Fax 0421-699025-99, Mail bremen@pogg.de | Internet www.pogg.de

Europäische Union: EUROPÄISCHE UNION, Energieeffizienz, Klimaschutz, Wasser, Verkehr, Wachstum, Beschäftigung, Soziale Gerechtigkeit, Regionalentwicklung, Kultur, Europa

Datum	Zeichen
bearbeitet 27.11.2022	SH / FD / DK
gezeichnet 27.11.2022	FD
geprüft	
Ort, Datum, gez. Name	

Teilvorhaben: Projekt Nr. 2927

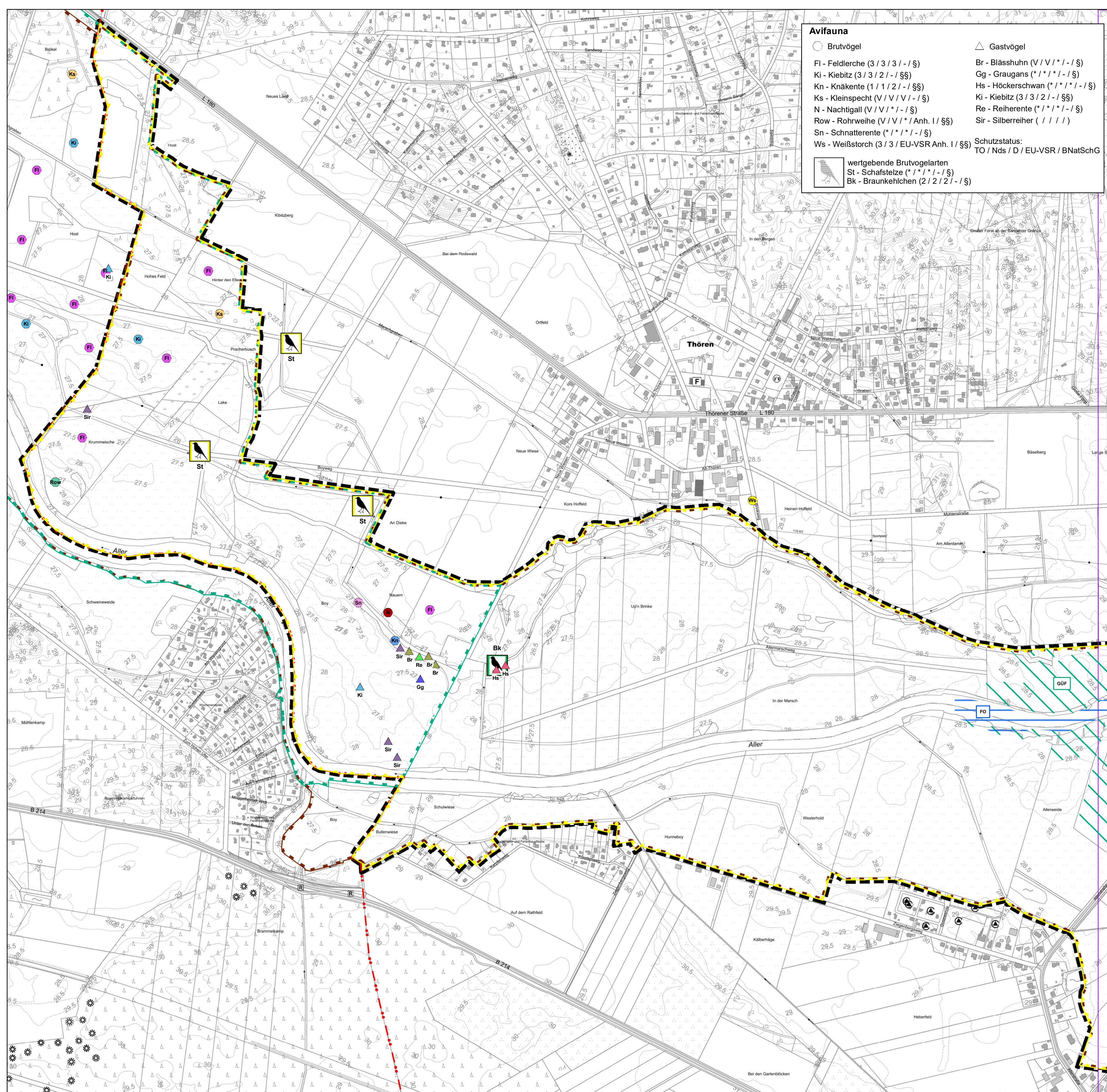
Planbezeichnung | Planinhalt: FFH-Lebensraumtypen mit Erhaltungsgrad

Freigabe Auftraggeber: Ort, Datum, AG, gez. Name

Karte: 3.12

Index: -

Maßstab: 1:5.000



Avifauna

○ Brutvögel	△ Gastvögel
FI - Feldlerche (3 / 3 / 3 / - / §)	Br - Blässhuhn (V / V / * / - / §)
Ki - Kiebitz (3 / 3 / 2 / - / §§)	Gg - Graugans (* / * / * / - / §)
Kn - Knäkente (1 / 1 / 2 / - / §§)	Hs - Höckerschwan (* / * / * / - / §)
Ks - Kleinspecht (V / V / V / - / §)	Ki - Kiebitz (3 / 3 / 2 / - / §§)
N - Nachtigall (V / V / * / - / §)	Re - Reiherente (* / * / * / - / §)
Row - Rohrweihe (V / V / * / Anh. I / §§)	Sir - Silberreiher (/ / / /)
Sn - Schnatterente (* / * / * / - / §)	
Ws - Weißstorch (3 / 3 / EU-VSR Anh. I / §§)	

Schutzstatus:
TO / Nds / D / EU-VSR / BNatSchG

wertgebende Brutvogelarten
St - Schafstelze (* / * / * / - / §)
Bk - Braunkehlchen (2 / 2 / 2 / - / §)

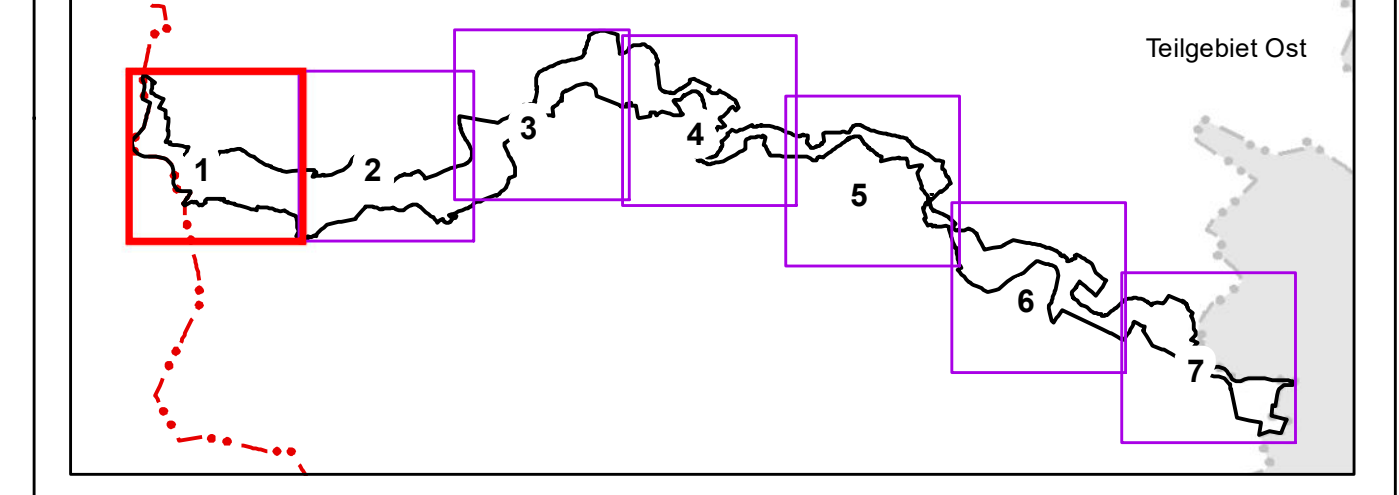
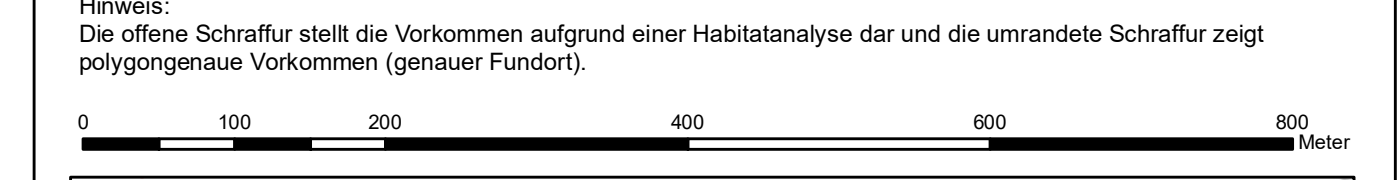
Legende

Planungsgebiet	Landschaftsschutzgebiet "Allertal bei Celle"
Blattsschritte	Naturschutzgebiet "Hornbosteler Hutweide"
Landkreisgrenze	EU-Vogelschutzgebiet V23
Stadtgebiet Celle	FFH-Gebiet Nr. 90

FFH-Arten mit Rote Liste und Schutzstatus

Angaben zum Schutzstatus (RL NDS / RL D / FFH-Anhang / BNatSchG)

BI - Biber (0 / V / II/IV / §§)	Libellen
FO - Fischotter (1 / 3 / III/IV / §§)	GÜF - Grüne Flussjungfer (* / * / II/IV / §§)
Fledermäuse	GÜM - Grüne Mosaikjungfer (1 / 2 / IV / §§)
AS - Abendsegler (2 / V / IV)	GM - Große Moosjungfer (* / 3 / III/IV / §§)
BA - Bartfledermaus unbestimmt (/ / IV / §§)	ÖM - Östliche Moosjungfer (R / 2 / IV / §§)
BLO - Braunes Langohr (2 / 3 / IV / §§)	Käfer / Lurche / Kriechtiere
BF - Breitflügel-Fledermaus (2 / 3 / IV / §§)	ER - Eremit (/ 2 / II/IV / §§)
LO - Langohr (/ / IV / §§)	HK - Hirschkäfer (/ 2 / II(o) / §)
MÜ - Mückenfledermaus (/ * / IV / §§)	KM - Kammlorch (3 / 3 / III/IV / §§)
RH - Rauhauf-Fledermaus (2 / * / IV / §§)	KNO - Knoblauchschröte (3 / 3 / IV / §§)
WA - Wasserfledermaus (3 / * / IV / §§)	LF - Laubfrosch (2 / 3 / IV / §§)
ZW - Zwergfledermaus (3 / * / IV / §§)	ZE - Zauneidechse (3 / V / IV / §§)
Ws - Weißstorch (3 / 3 / EU-VSR Anh. I / §§)	Messstelle - Fischarten
	Anh. II FFH-Richtlinie
	BIT - Bitterling (1 / * / II)
	KO - Koppe / Groppe (3 / * / II)
	RA - Rapfen (V / * / II)
	ST - Steinbeißer (3 / * / II)



Nachrichtliche Übernahme NLWKN (Tierarten-Erfassungsprogramm der Fachbehörde für Naturschutz 2019) und Landkreis Celle (2019).
Brutbestandserfassung im EU-VSG V23 "Untere Allerniederung" 2009. Teilbereich Hodenhagen bis Thören. BIOS (2009).
EU-VSG V23 "Untere Allerniederung". Gastvogelerfassung im Winter 2012/13. Limosa (2013).
LAVES - Dezernat Binnenfischerei (2020).
Quelle Geobasisdaten: Auszug aus den Geodaten des Landesamtes für Geoinformation und Landesvermessung Niedersachsen © 2020 (Jahr der Bereitstellung durch das LGLN)

d			
c			
b			
a	Inhalt		
Index	Art der Änderung	Datum	Zeichen

Managementplan "Aller im Landkreis Celle"

Auftraggeber: Landkreis Celle, Trift 26, 26221 Celle

Planverfasser: planungsgruppe grün, Rembertrstraße 30 | 28203 Bremen, Tel 0421-699025-0 | Fax 0421-699025-99, Mail bremen@pogg.de | Internet www.pogg.de

Europäische Union: ERGÄNZUNG DES EUROPÄISCHEN ÜBEREINKOMMENS ÜBER DEN SCHUTZ DER TIERARTEN UND DER PFLANZEN

Datum	Zeichen
bearbeitet 27.11.2022	SH / FD / DK
gezeichnet 27.11.2022	FD
geprüft	
Ort, Datum, gez. Name	

Teilvorhaben: 2927

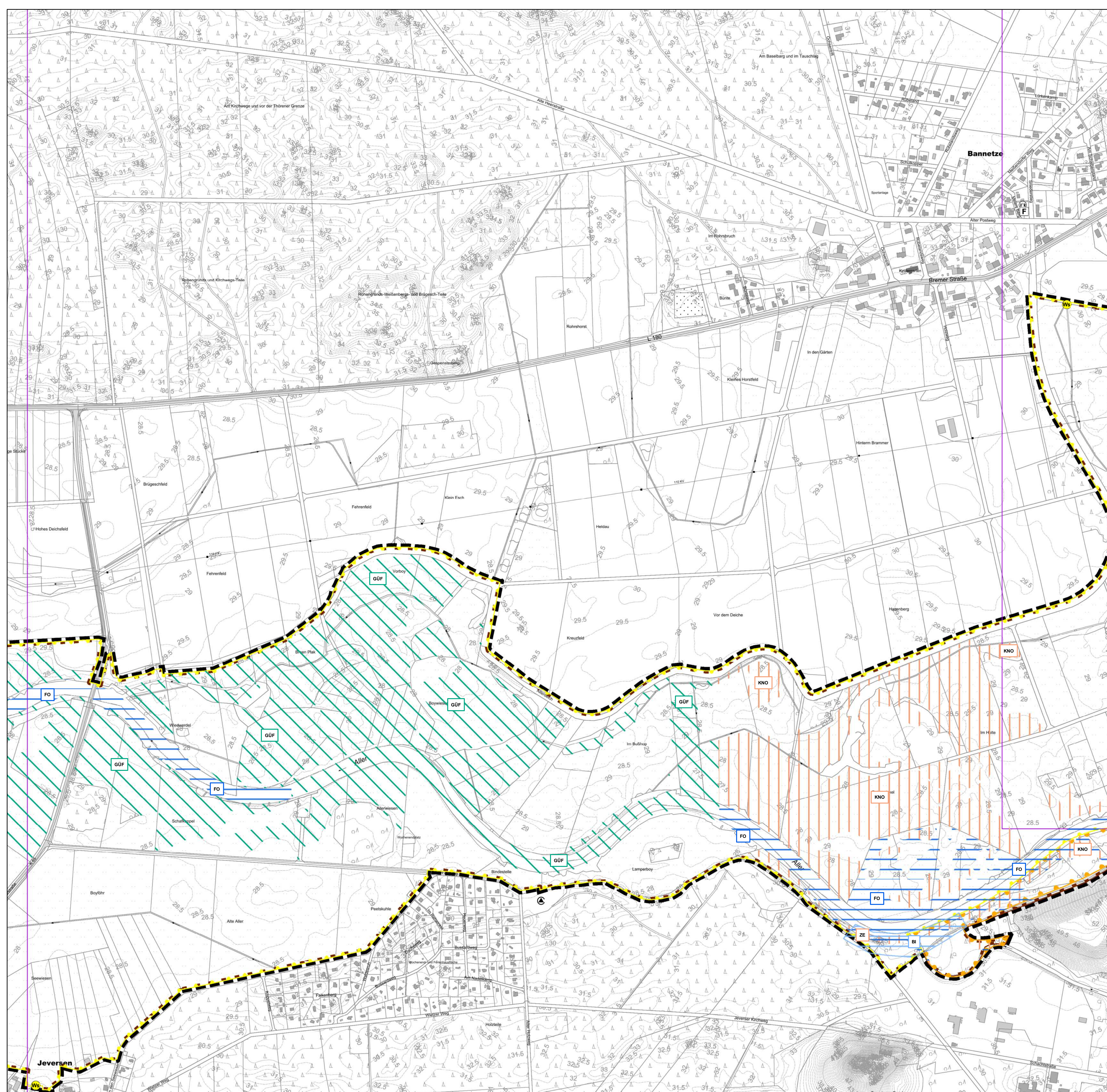
Planbezeichnung | Planinhalt: Avifauna und FFH-Arten

Karte: 4,1

Index: -

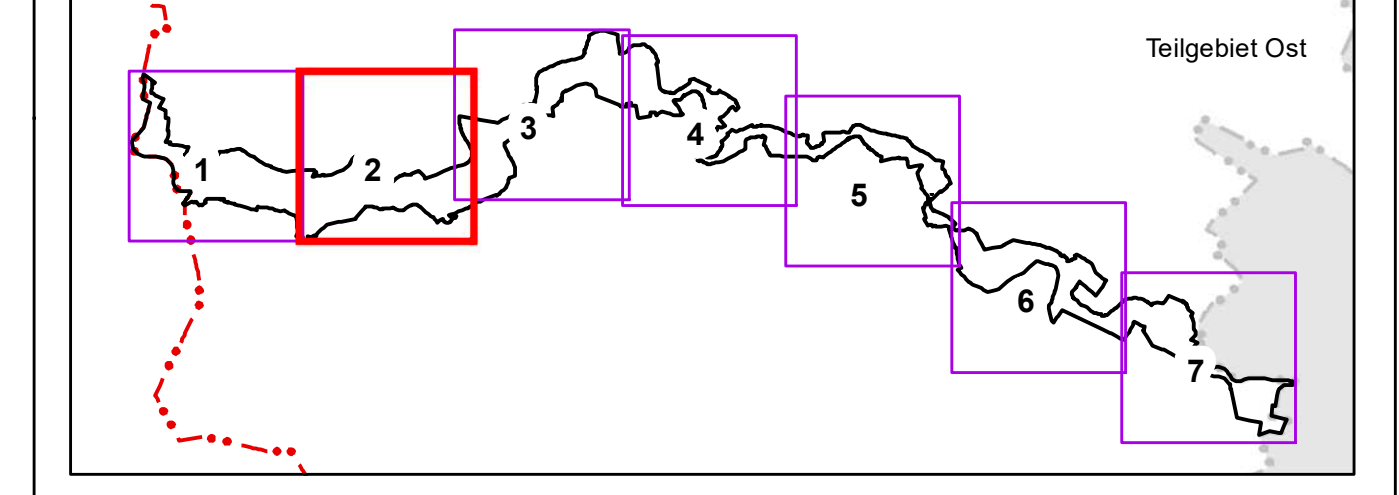
Freigabe Auftraggeber: Ort, Datum, AG, gez. Name

Maßstab: 1:5.000



- ### Legende
- Planungsgebiet
 - Blattsschnitt
 - Landkreisgrenze
 - Stadtgebiet Celle
 - Landschaftsschutzgebiet "Allertal bei Celle"
 - Naturschutzgebiet "Hornbosteler Hutweide"
 - EU-Vogelschutzgebiet V23
 - FFH-Gebiet Nr. 90
- ### FFH-Arten mit Rote Liste und Schutzstatus
- Angaben zum Schutzstatus (RL NDS / RL D / FFH-Anhang / BNatSchG)
- #### Säugetiere
- BI - Biber (0 / V / II/IV / §§)
 - FO - Fischotter (1 / 3 / III/IV / §§)
- #### Fledermäuse
- AS - Abendsegler (2 / V / IV)
 - BA - Bartfledermaus unbestimmt (/ / IV / §§)
 - BLO - Braunes Langohr (2 / 3 / IV / §§)
 - BF - Breitflügel-Fledermaus (2 / 3 / IV / §§)
 - LO - Langohr (/ / IV / §§)
 - MÜ - Mückenfledermaus (/ * / IV / §§)
 - RH - Rauhauf-Fledermaus (2 / * / IV / §§)
 - WA - Wasserfledermaus (3 / * / IV / §§)
 - ZW - Zwergfledermaus (3 / * / IV / §§)
- #### Libellen
- GÜF - Grüne Flussjungfer (* / * / II/IV / §§)
 - GÜM - Grüne Mosaikjungfer (1 / 2 / IV / §§)
 - GM - Große Moosjungfer (* / 3 / III/IV / §§)
 - ÖM - Östliche Moosjungfer (R / 2 / IV / §§)
- #### Käfer / Lurche / Kriechtiere
- ER - Eremit (1 / 2 / II/IV / §§)
 - HK - Hirschkäfer (/ 2 / II(o) / §)
 - KM - Kammlöcher (3 / 3 / III/IV / §§)
 - KNO - Knoblauchschröte (3 / 3 / IV / §§)
 - LF - Laubfrosch (2 / 3 / IV / §§)
 - ZE - Zauneidechse (3 / V / IV / §§)
- #### Messtabelle - Fischarten
- Anh. II FFH-Richtlinie
- Ws - Weißstorch (3 / 3 / EU-VSR Anh. I / §)
 - BIT - Bitterling (1 / * / II)
 - KO - Koppe / Gropppe (3 / * / II)
 - RA - Rapfen (V / * / II)
 - ST - Steinbeißer (3 / * / II)

Hinweis:
Die offene Schraffur stellt die Vorkommen aufgrund einer Habitatanalyse dar und die umrandete Schraffur zeigt polygongenaue Vorkommen (genauer Fundort).



Nachrichtliche Übernahme NLWKN (Tierarten-Erfassungsprogramm der Fachbehörde für Naturschutz 2019) und Landkreis Celle (2019).
Brutbestandserfassung im EU-VSG V23 "Untere Allerniederung" 2009. Teilbereich Hodenhagen bis Thören. BIOS (2009).
EU-VSG V23 "Untere Allerniederung". Gastvogelerfassung im Winter 2012/13. Limosa (2013).
LAVES - Dezernat Binnenfischerei (2020).
Quelle Geobasisdaten: Auszug aus den Geodaten des Landesamtes für Geoinformation und Landesvermessung Niedersachsen © 2020 (Jahr der Bereitstellung durch das LGLN)

d			
c			
b			
a	Inhalt		
Index	Art der Änderung	Datum	Zeichen

Managementplan "Aller im Landkreis Celle"

Auftraggeber: Landkreis Celle, Trift 26, 26221 Celle

Planerfasser: planungsgruppe grün, Rembertrstraße 30 | 28203 Bremen, Tel 0421-699025-0 | Fax 0421-699025-99, Mail bremen@pogg.de | Internet www.pogg.de

Teilvorhaben: Avifauna und FFH-Arten

Freigabe Auftraggeber: Ort, Datum, AG, gez. Name

Datum: 27.11.2022

Zeichen: S / F / D / K

gearbeitet: 27.11.2022

gezeichnet: 27.11.2022

geprüft: FD

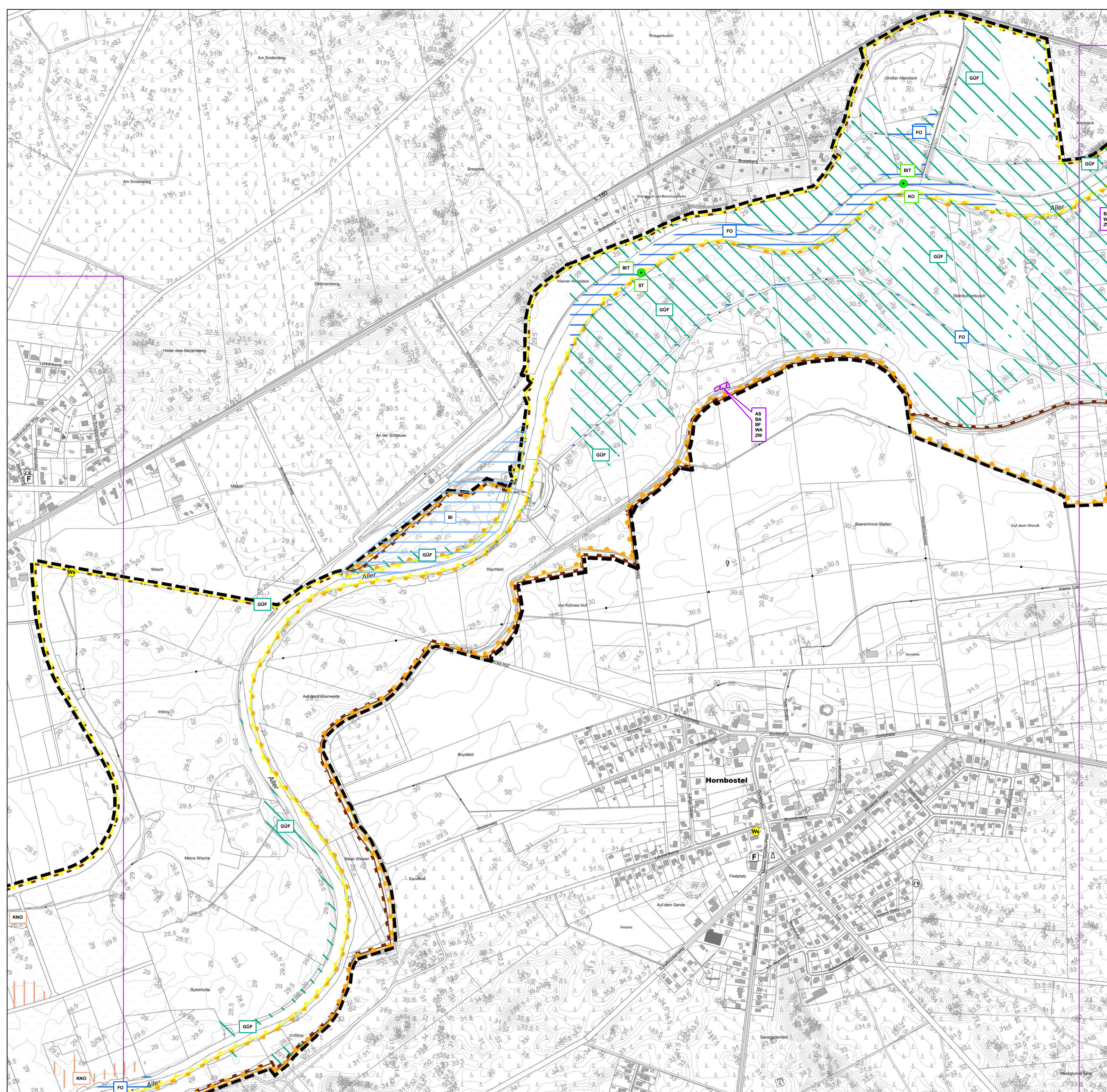
Projekt Nr.: 2927

Karte: 4.2

Index: -

Maßstab: 1:5.000

Logo: Landkreiskette, Europäische Union



Legende

- Planungsgebiet
- Blattschnitte
- Landkreisgrenze
- Stadtgebiet Celle
- Landschaftsschutzgebiet "Allertal bei Celle"
- Naturschutzgebiet "Hornbosteler Hutweide"
- EU-Vogelschutzgebiet V23
- FFH-Gebiet Nr. 90

FFH-Arten mit Rote Liste und Schutzstatus

Angaben zum Schutzstatus (RL NDS / RL D / FFH-Anhang / BNatSchG)

Säugetiere

- BI - Biber (0 / V / II/IV / §§)
- FO - Fischotter (1 / 3 / III/IV / §§)

Fledermäuse

- AS - Abendsegler (2 / V / IV)
- BA - Bartfledermaus unbestimmt (/ / IV / §§)
- BLO - Braunes Langohr (2 / 3 / IV / §§)
- BF - Breitflügel-Fledermaus (2 / 3 / IV / §§)
- LO - Langohr (/ / IV / §§)
- MÜ - Mückenfledermaus (/ * / IV / §§)
- RH - Rauhauf-Fledermaus (2 / * / IV / §§)
- WA - Wasserfledermaus (3 / * / IV / §§)
- ZW - Zwergfledermaus (3 / * / IV / §§)

Libellen

- GÜF - Grüne Flussjungfer (* / * / II/IV / §§)
- GÜM - Grüne Mosaikjungfer (1 / 2 / IV / §§)
- GM - Große Moosjungfer (* / 3 / III/IV / §§)
- ÖM - Östliche Moosjungfer (R / 2 / IV / §§)

Käfer / Lurche / Kriechtiere

- ER - Eremit (1 / 2 / II/IV / §§)
- HK - Hirschkäfer (/ 2 / II(o) / §)
- KM - Kammlöcher (3 / 3 / III/IV / §§)
- KNO - Knoblauchschröte (3 / 3 / IV / §§)
- LF - Laubfrosch (2 / 3 / IV / §§)
- ZE - Zauneidechse (3 / V / IV / §§)

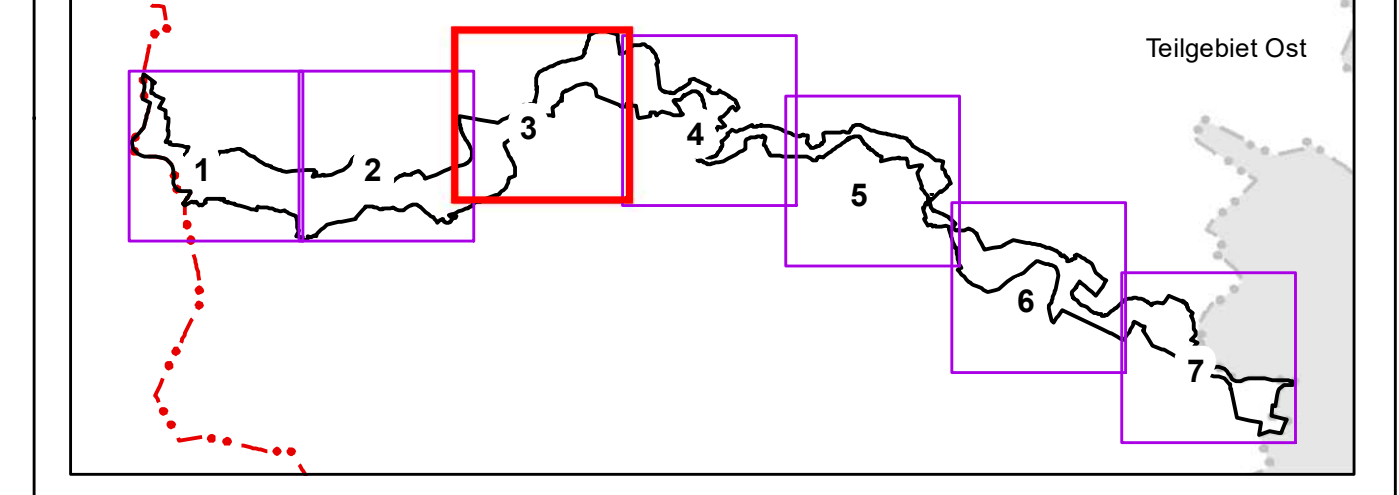
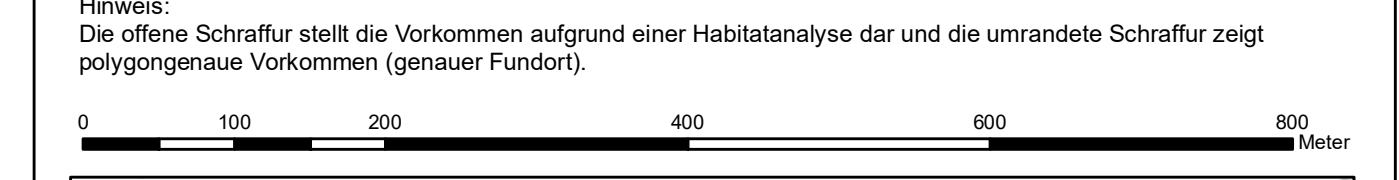
Vögel

- W - Weißstorch (3 / 3 / EU-VSR Anh. 1 / §)

Messtabelle - Fischarten

Anh. II FFH-Richtlinie

- BIT - Bitterling (1 / * / II)
- KO - Koppe / Groppa (3 / * / II)
- RA - Rapfen (V / * / II)
- ST - Steinbeißer (3 / * / II)



Nachrichtliche Übernahme NLWKN (Tierarten-Erfassungsprogramm der Fachbehörde für Naturschutz 2019) und Landkreis Celle (2019).
 Brutbestandserfassung im EU-VSG V23 "Untere Allerniederung" 2009. Teilbereich Hodenhagen bis Thören. BIOS (2009).
 EU-VSG V23 "Untere Allerniederung". Gastvogelerfassung im Winter 2012/13. Limosa (2013).
 LAVES - Dezernat Binnenfischerei (2020).
 Quelle Geobasisdaten: Auszug aus den Geodaten des Landesamtes für Geoinformation und Landesvermessung Niedersachsen © 2020 (Jahr der Bereitstellung durch das LGLN)

d			
c			
b			
a	Inhalt		
Index	Art der Änderung	Datum	Zeichen

Managementplan "Aller im Landkreis Celle"

Auftraggeber: Landkreis Celle, Trift 26, 26221 Celle

Planverfasser: planungsgruppe grün, Rembertristrale 30 | 28203 Bremen, Tel 0421-699025-0 | Fax 0421-699025-99, Mail bremen@pogg.de | Internet www.pogg.de

Europäische Union

Datum: 27.11.2022, **Zeichen:** St / FD / DK

bearbeitet: 27.11.2022, **gezeichnet:** 27.11.2022, **geprüft:** []

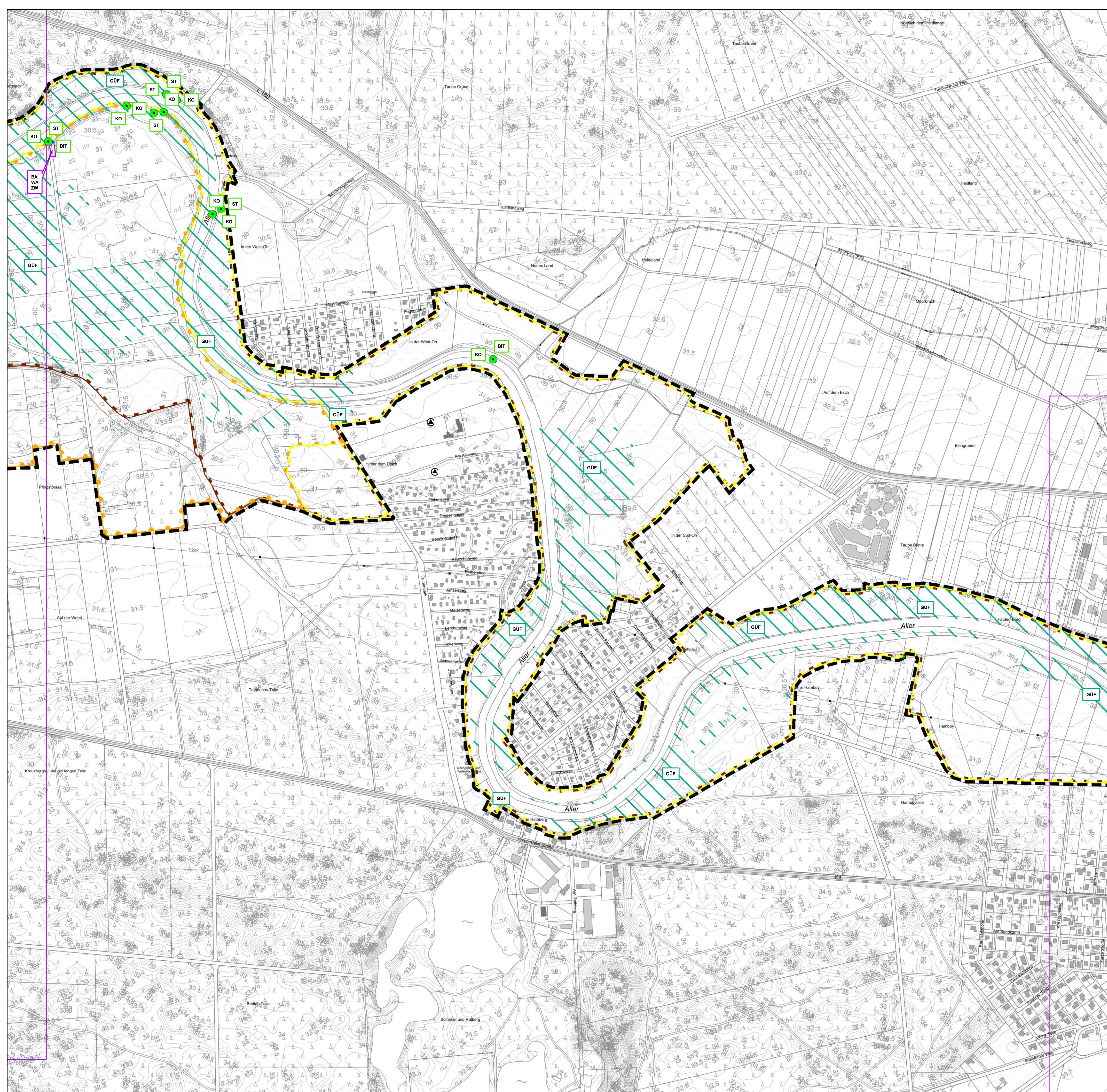
Teilvorhaben: 2927

Planbezeichnung | Planinhalt: Avifauna und FFH-Arten

Karte: 4.3

Freigabe Auftraggeber: Ort, Datum, AG, gez. Name

Maßstab: 1:5.000



Legende

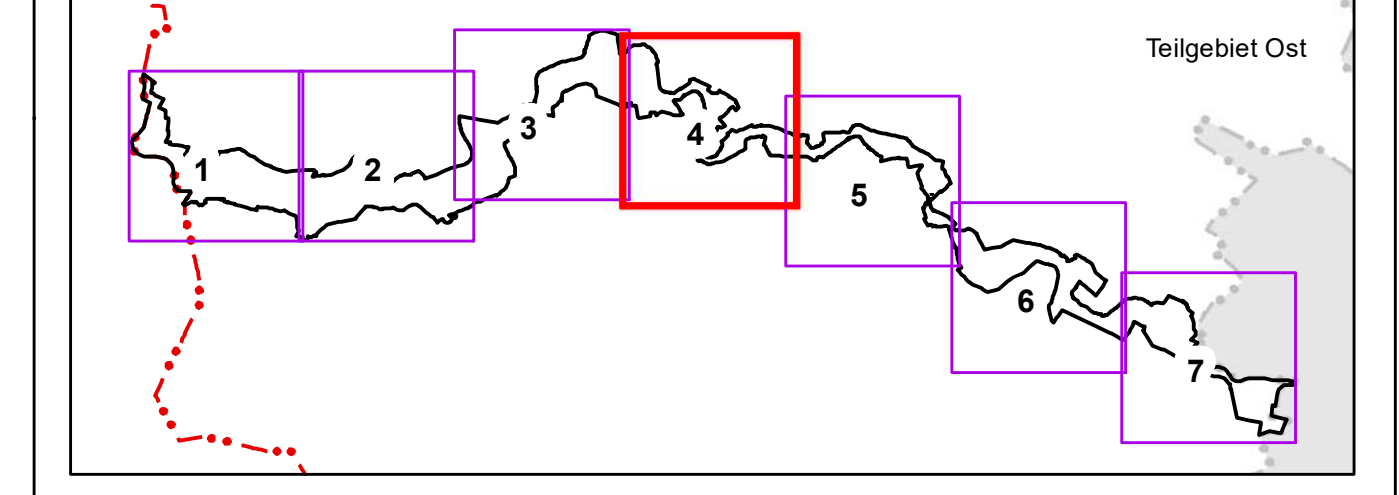
- Planungsgebiet
- Blattsschritte
- Landkreisgrenze
- Stadtgebiet Celle
- Landschaftsschutzgebiet "Allertal bei Celle"
- Naturschutzgebiet "Hornbosteler Hutweide"
- EU-Vogelschutzgebiet V23
- FFH-Gebiet Nr. 90

FFH-Arten mit Rote Liste und Schutzstatus

Angaben zum Schutzstatus (RL NDS / RL D / FFH-Anhang / B/NatSchG)

- #### Säugetiere
- BI - Biber (0 / V / II/IV / §§)
 - FO - Fischotter (1 / 3 / III/IV / §§)
- #### Fledermäuse
- AS - Abendsegler (2 / V / IV)
 - BA - Bartfledermaus unbestimmt (/ / IV / §§)
 - BLO - Braunes Langohr (2 / 3 / IV / §§)
 - BF - Breitflügel-Fledermaus (2 / 3 / IV / §§)
 - LO - Langohr (/ / IV / §§)
 - MU - Mückenfledermaus (/ * / IV / §§)
 - RH - Rauhauf-Fledermaus (2 / * / IV / §§)
 - WA - Wasserfledermaus (3 / * / IV / §§)
 - ZW - Zwergfledermaus (3 / * / IV / §§)
- #### Libellen
- GÜF - Grüne Flussjungfer (* / * / II/IV / §§)
 - GÜM - Grüne Mosaikjungfer (1 / 2 / IV / §§)
 - GM - Große Moosjungfer (* / 3 / III/IV / §§)
 - ÖM - Östliche Moosjungfer (R / 2 / IV / §§)
- #### Käfer / Lurche / Kriechtiere
- ER - Eremit (/ 2 / II/IV / §§)
 - HK - Hirschkäfer (/ 2 / II(o) / §)
 - KM - Kammlöcher (3 / 3 / III/IV / §§)
 - KNO - Knoblauchschröte (3 / 3 / IV / §§)
 - LF - Laubfrosch (2 / 3 / IV / §§)
 - ZE - Zauneidechse (3 / V / IV / §§)
- #### Vögel
- Ws - Weißstorch (3 / 3 / EU-VSR Anh. I / §)
- #### Messtabelle - Fischarten
- Anh. II FFH-Richtlinie
- BIT - Bitterling (1 / * / II)
 - KO - Koppe / Groppe (3 / * / II)
 - RA - Rapfen (V / * / II)
 - ST - Steinbeißer (3 / * / II)

Hinweis: Die offene Schraffur stellt die Vorkommen aufgrund einer Habitatanalyse dar und die umrandete Schraffur zeigt polygenogene Vorkommen (genauer Fundort).



Nachrichtliche Übernahme NLWKN (Tierarten-Erfassungsprogramm der Fachbehörde für Naturschutz 2019) und Landkreis Celle (2019).
 Brutbestandserfassung im EU-VSG V23 "Untere Allerniederung" 2009. Teilbereich Hodenhagen bis Thören. BIOS (2009).
 EU-VSG V23 "Untere Allerniederung". Gastvogelerfassung im Winter 2012/13. Limosa (2013).
 LAVES - Dezernat Binnenfischerei (2020).
 Quelle Geobasisdaten: Auszug aus den Geodaten des Landesamtes für Geoinformation und Landesvermessung Niedersachsen © 2020 (Jahr der Bereitstellung durch das LGLN)

id				
c				
b				
a	Inhalt			
Index	Art der Änderung	Datum	Zeichen	Freigabe

Managementplan "Aller im Landkreis Celle"

Auftraggeber
 Landkreis Celle
 Trift 26
 26221 Celle

Planverfasser
 planungsgruppe
 Rembertstraße 30 | 28203 Bremen
 Tel 0421-699025-0 | Fax 0421-699025-99
 Mail bremen@pogg.de | Internet www.pogg.de

Teilvorhaben
 Avifauna und FFH-Arten

Freigabe Auftraggeber
 Ort, Datum
 AG
 gez. Name

Datum
 27.11.2022

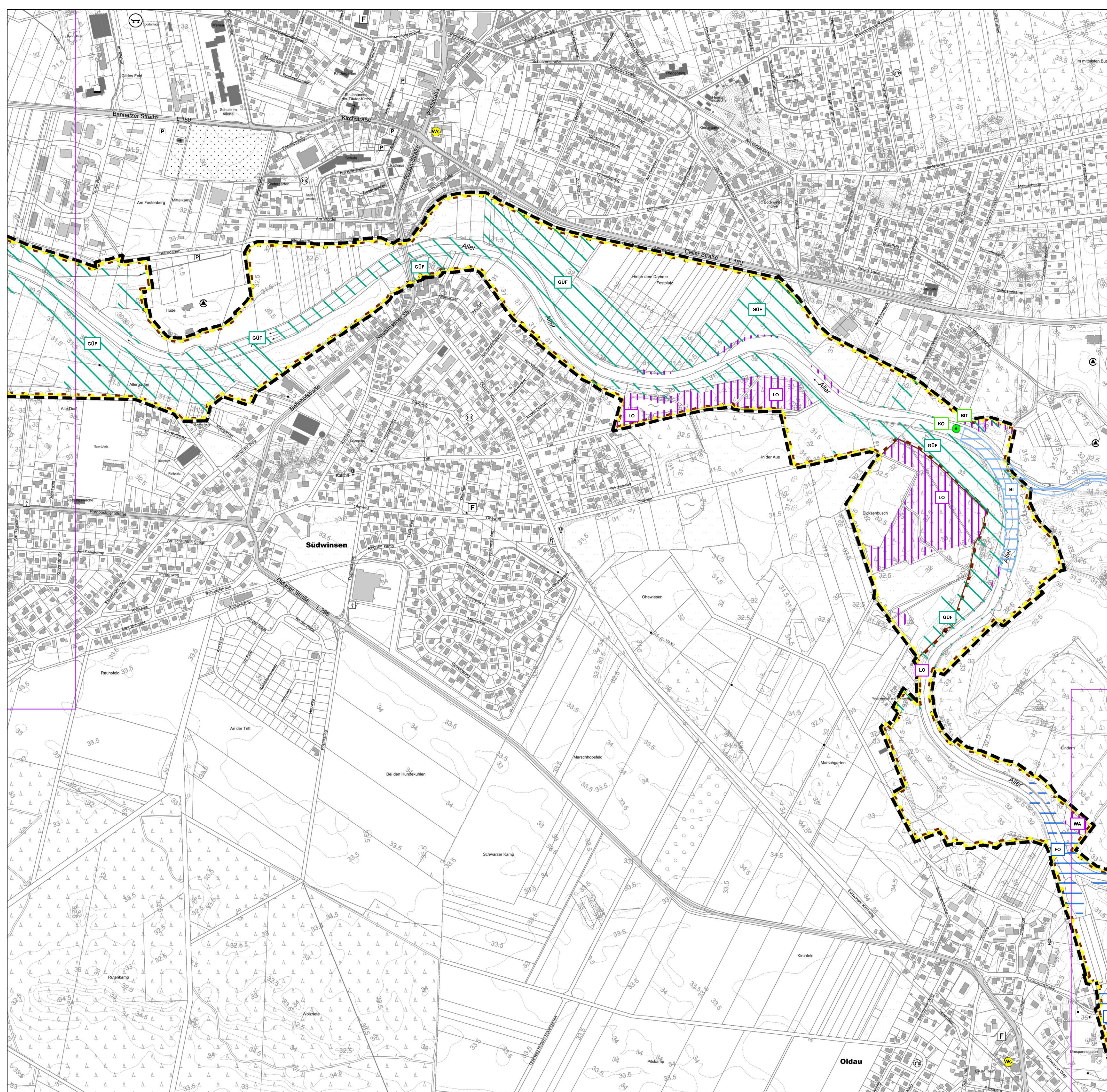
Zeichen
 S1 / FD / DK
 gezeichnet 27.11.2022
 FD
 geprüft
 Ort, Datum
 gez. Name

Projekt
 2927

Karte
 4,4

Index
 -

Maßstab
 1:5.000



Legende

- Planungsgebiet
- Blattschnitte
- Landkreisgrenze
- Stadtgebiet Celle
- Landschaftsschutzgebiet "Allertal bei Celle"
- Naturschutzgebiet "Hornbosteler Hutweide"
- EU-Vogelschutzgebiet V23
- FFH-Gebiet Nr. 90

FFH-Arten mit Rote Liste und Schutzstatus

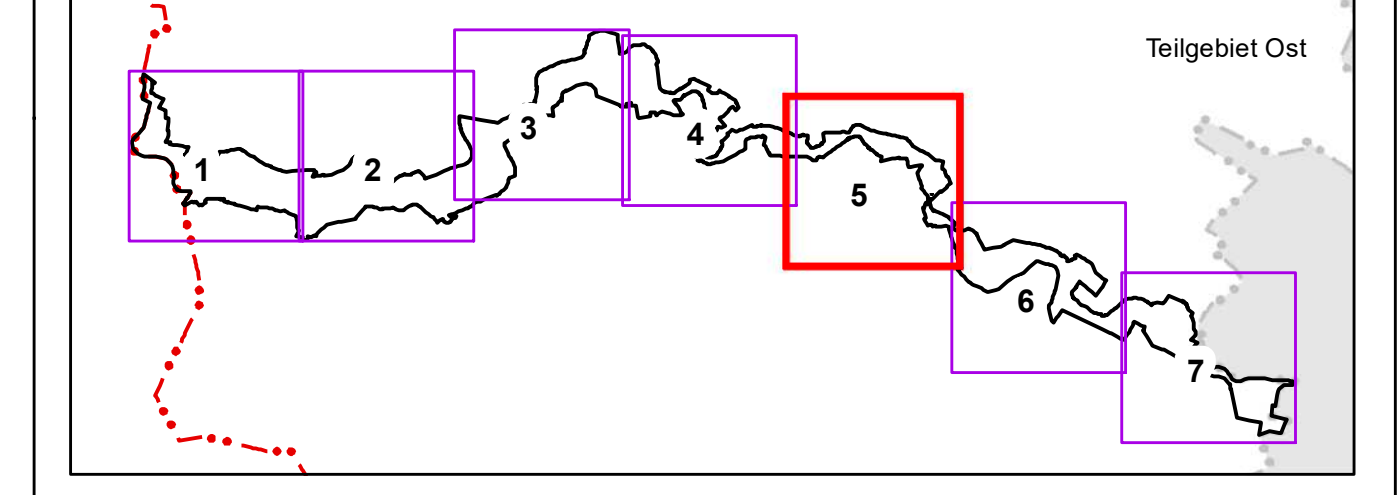
Angaben zum Schutzstatus (RL NDS / RL D / FFH-Anhang / BNatSchG)

Säugetiere BI - Biber (0 / V / II/IV / §§) FO - Fischotter (1 / 3 / III/IV / §§)	Libellen GÜF - Grüne Flussjungfer (* / * / II/IV / §§) GÜM - Grüne Mosaikjungfer (1 / 2 / IV / §§) GM - Große Moosjungfer (* / 3 / III/IV / §§) ÖM - Östliche Moosjungfer (R / 2 / IV / §§)
Fledermäuse AS - Abendsegler (2 / V / IV) BA - Bartfledermaus unbestimmt (/ / IV / §§) BLO - Braunes Langohr (2 / 3 / IV / §§) BF - Breitflügel-Fledermaus (2 / 3 / IV / §§) LO - Langohr (/ / IV / §§) MÜ - Mückenfledermaus (/ * / IV / §§) RH - Rauhauf-Fledermaus (2 / * / IV / §§) WA - Wasserfledermaus (3 / * / IV / §§) ZW - Zwergfledermaus (3 / * / IV / §§)	Käfer / Lurche / Kriechtiere ER - Eremit (/ 2 / II/IV / §§) HK - Hirschkäfer (/ 2 / II(o) / §) KM - Kammlorch (3 / 3 / III/IV / §§) KNO - Knoblauchschröte (3 / 3 / IV / §§) LF - Laubfrosch (2 / 3 / IV / §§) ZE - Zauneidechse (3 / V / IV / §§)

Messstelle - Fischarten
 Anh. II FFH-Richtlinie
 BIT - Bitterling (1 / * / II)
 KO - Koppe / Groppa (3 / * / II)
 RA - Rapfen (V / * / II)
 ST - Steinbeißer (3 / * / II)

Vögel
 Ws - Weißstorch (3 / 3 / EU-VSR Anh. I / §§)

Hinweis: Die offene Schraffur stellt die Vorkommen aufgrund einer Habitatanalyse dar und die umrandete Schraffur zeigt polygenogene Vorkommen (genauer Fundort).



Nachrichtliche Übernahme NLWKN (Tierarten-Erfassungsprogramm der Fachbehörde für Naturschutz 2019) und Landkreis Celle (2019). Brutbestandserfassung im EU-VSG V23 "Untere Allerniederung" 2009. Teilbereich Hodenhagen bis Thören. BIOS (2009). EU-VSG V23 "Untere Allerniederung". Gastvogelerfassung im Winter 2012/13. Limosa (2013). LAVES - Dezernat Binnenfischerei (2020). Quelle Geobasisdaten: Auszug aus den Geodaten des Landesamtes für Geoinformation und Landesvermessung Niedersachsen © 2020 (Jahr der Bereitstellung durch das LGLN)

d			
c			
b			
a	Inhalt		
Index	Art der Änderung	Datum	Zeichen

Managementplan "Aller im Landkreis Celle"

Auftraggeber: Landkreis Celle, Trift 26, 26221 Celle

Planverfasser: planungsgruppe grün, Rembertristraße 30 | 28203 Bremen, Tel 0421-699025-0 | Fax 0421-699025-99, Mail bremen@pogg.de | Internet www.pogg.de

Teilvorhaben: Avifauna und FFH-Arten

Freigabe Auftraggeber: Ort, Datum, AG, gez. Name

Datum: 27.11.2022

Zeichen: S / F / D / DK

gearbeitet: 27.11.2022

gezeichnet: 27.11.2022

geprüft: []

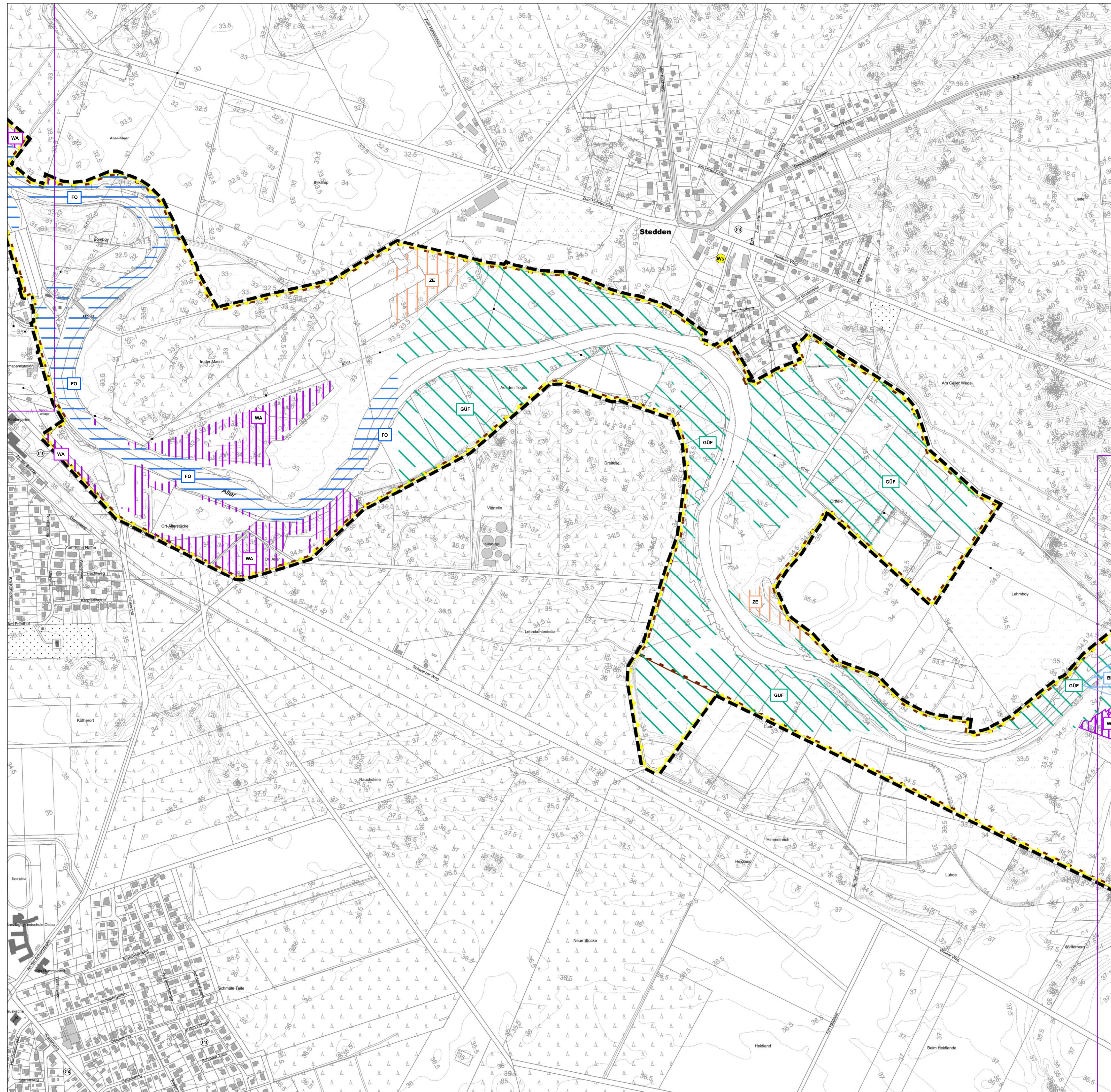
Ort, Datum, gez. Name: []

Projektnr.: 2927

Karte: 4,5

Index: -

Maßstab: 1:5.000



Legende

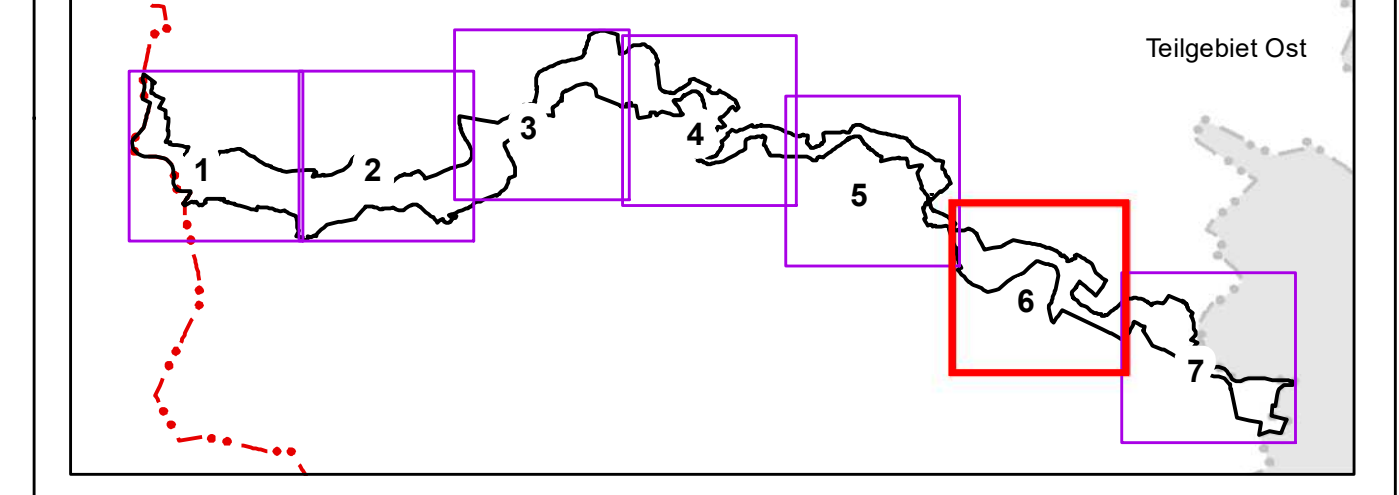
- Planungsgebiet
- Landschaftsschutzgebiet "Allertal bei Celle"
- Naturschutzgebiet "Hornbosteler Hutweide"
- EU-Vogelschutzgebiet V23
- FFH-Gebiet Nr. 90
- Blattschnitte
- Landkreisgrenze
- Stadtgebiet Celle

FFH-Arten mit Rote Liste und Schutzstatus

Angaben zum Schutzstatus (RL NDS / RL D / FFH-Anhang / BNatSchG)

- #### Säugetiere
- BI - Biber (0 / V / II/IV / §§)
 - FO - Fischotter (1 / 3 / III/IV / §§)
- #### Fledermäuse
- AS - Abendsegler (2 / V / IV)
 - BA - Bartfledermaus unbestimmt (/ / IV / §§)
 - BLO - Braunes Langohr (2 / 3 / IV / §§)
 - BF - Breitflügel-Fledermaus (2 / 3 / IV / §§)
 - LO - Langohr (/ / IV / §§)
 - MÜ - Mückenfledermaus (/ * / IV / §§)
 - RH - Rauhauf-Fledermaus (2 / * / IV / §§)
 - WA - Wasserfledermaus (3 / * / IV / §§)
 - ZW - Zwergfledermaus (3 / * / IV / §§)
- #### Käfer / Lurche / Kriechtiere
- ER - Eremit (/ 2 / II/IV / §§)
 - HK - Hirschkäfer (/ 2 / II(o) / §)
 - KM - Kammlöcher (3 / 3 / III/IV / §§)
 - KNO - Knoblauchschröte (3 / 3 / IV / §§)
 - LF - Laubfrosch (2 / 3 / IV / §§)
 - ZE - Zauneidechse (3 / V / IV / §§)
- #### Libellen
- GÜF - Grüne Flussjungfer (* / * / II/IV / §§)
 - GÜM - Grüne Mosaikjungfer (1 / 2 / IV / §§)
 - GM - Große Moosjungfer (* / 3 / III/IV / §§)
 - ÖM - Östliche Moosjungfer (R / 2 / IV / §§)
- #### Messtabelle - Fischarten
- Anh. II FFH-Richtlinie
- BIT - Bitterling (1 / * / II)
 - KO - Koppe / Groppe (3 / * / II)
 - RA - Rapfen (V / * / II)
 - ST - Steinbeißer (3 / * / II)
- #### Vögel
- Ws - Weißstorch (3 / 3 / EU-VSR Anh. I / §§)

Hinweis:
Die offene Schraffur stellt die Vorkommen aufgrund einer Habitatanalyse dar und die umrandete Schraffur zeigt polygenogene Vorkommen (genauer Fundort).



Nachrichtliche Übernahme NLWKN (Tierarten-Erfassungsprogramm der Fachbehörde für Naturschutz 2019) und Landkreis Celle (2019).
Brutbestandserfassung im EU-VSG V23 "Untere Allerniederung" 2009. Teilbereich Hodenhagen bis Thören. BIOS (2009).
EU-VSG V23 "Untere Allerniederung". Gastvogelerfassung im Winter 2012/13. Limosa (2013).
LAVES - Dezernat Binnenfischerei (2020).
Quelle Geobasisdaten: Auszug aus den Geodaten des Landesamtes für Geoinformation und Landesvermessung Niedersachsen © 2020 (Jahr der Bereitstellung durch das LGLN)

d			
c			
b			
a	Inhalt		
Index	Art der Änderung	Datum	Zeichen

Managementplan "Aller im Landkreis Celle"

Auftraggeber: Landkreis Celle, Trift 26, 26221 Celle

Planverfasser: planungsgruppe grün, Rembertrstraße 30 | 28203 Bremen, Tel 0421-699025-0 | Fax 0421-699025-99, Mail bremen@pogg.de | Internet www.pogg.de

Europäische Union: ERASMUS+ - Länderspezifische Interventionen zur Förderung der Beschäftigung in der Landwirtschaft

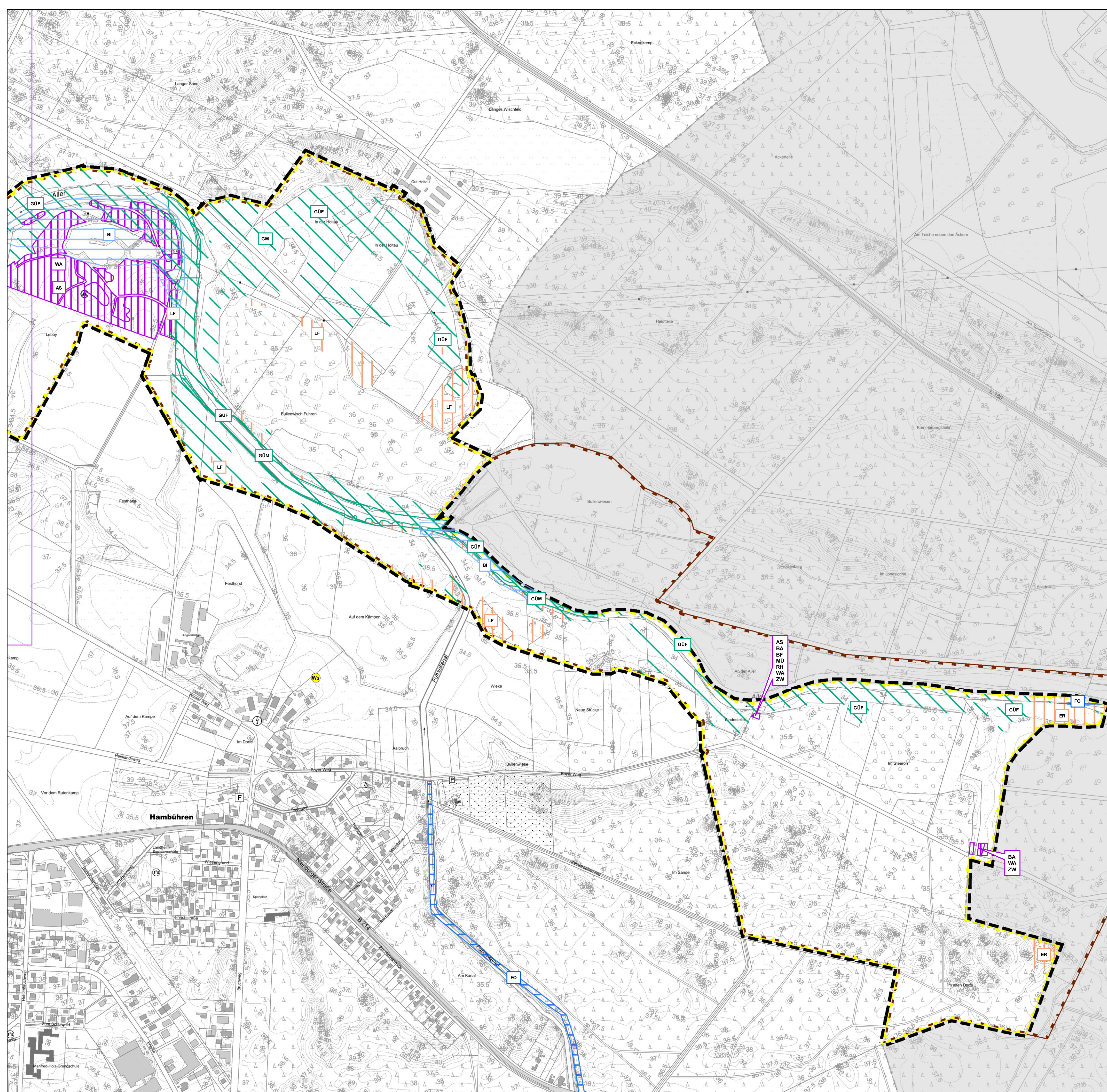
Datum	Zeichen
bearbeitet 27.11.2022	Sr / FD / DK
gezeichnet 27.11.2022	FD
geprüft	
Ort, Datum	Projektnr.
gez. Name	2927

Teilvorhaben: Avifauna und FFH-Arten

Planbezeichnung | Planinhalt: Karte 4.6, Index -

Freigabe Auftraggeber: Ort, Datum, AG, gez. Name

Maßstab: 1:5.000



Legende

- Planungsgebiet
- Blattschnitte
- Landkreisgrenze
- Stadtgebiet Celle
- Landschaftsschutzgebiet "Allertal bei Celle"
- Naturschutzgebiet "Hornbosteler Hutweide"
- EU-Vogelschutzgebiet V23
- FFH-Gebiet Nr. 90

FFH-Arten mit Rote Liste und Schutzstatus

Angaben zum Schutzstatus (RL NDS / RL D / FFH-Anhang / B/NatSchG)

Säugetiere

- BI - Biber (0 / V / II/IV / §§)
- FO - Fischotter (1 / 3 / III/IV / §§)

Fledermäuse

- AS - Abendsegler (2 / V / IV)
- BA - Bartfledermaus unbestimmt (/ / IV / §§)
- BLO - Braunes Langohr (2 / 3 / IV / §§)
- BF - Breitflügel (2 / 3 / IV / §§)
- MÜ - Mückenfledermaus (/ * / IV / §§)
- RH - Rauhhauf (2 / * / IV / §§)
- WA - Wasserfledermaus (3 / * / IV / §§)
- ZW - Zwergfledermaus (3 / * / IV / §§)

Libellen

- GÜF - Grüne Flussjungfer (* / * / II/IV / §§)
- GÜM - Grüne Mosaikjungfer (1 / 2 / IV / §§)
- GM - Große Moosjungfer (* / 3 / III/IV / §§)
- ÖM - Östliche Moosjungfer (R / 2 / IV / §§)

Käfer / Lurche / Kriechtiere

- ER - Eremit (/ 2 / II/IV / §§)
- HK - Hirschkäfer (/ 2 / II(o) / §)
- KM - Kammolch (3 / 3 / III/IV / §§)
- KNO - Knoblauchkröte (3 / 3 / IV / §§)
- LF - Laubfrosch (2 / 3 / IV / §§)
- ZE - Zauneidechse (3 / V / IV / §§)

Messtabelle - Fischarten

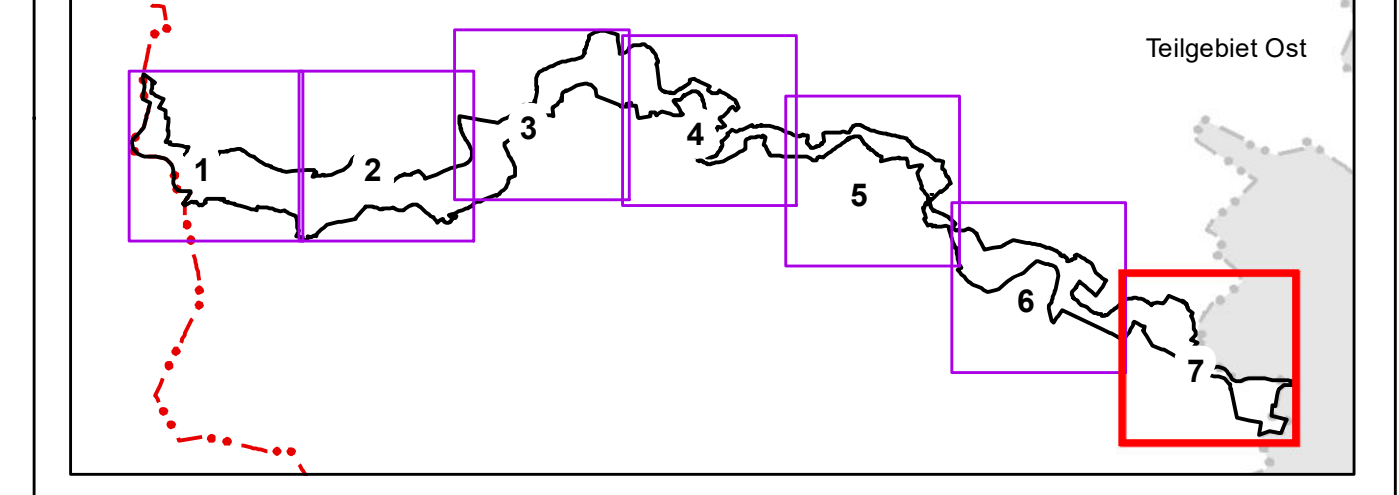
Anh. II FFH-Richtlinie

- BIT - Bitterling (1 / * / II)
- KO - Koppe / Groppe (3 / * / II)
- RA - Rapfen (V / * / II)
- ST - Steinbeißer (3 / * / II)

Vögel

- Ws - Weißstorch (3 / 3 / EU-VSR Anh. I / §§)

Hinweis: Die offene Schraffur stellt die Vorkommen aufgrund einer Habitatanalyse dar und die umrandete Schraffur zeigt polygenogene Vorkommen (genauer Fundort).



Nachrichtliche Übernahme NLWKN (Tierarten-Erfassungsprogramm der Fachbehörde für Naturschutz 2019) und Landkreis Celle (2019).
 Brutbestandserfassung im EU-VSG V23 "Untere Allerniederung" 2009. Teilbereich Hodenhagen bis Thören. BIOS (2009).
 EU-VSG V23 "Untere Allerniederung". Gastvogelerfassung im Winter 2012/13. Limosa (2013).
 LAVES - Dezentrat Binnenfischerei (2020).
 Quelle Geobasisdaten: Auszug aus den Geodaten des Landesamtes für Geoinformation und Landesvermessung Niedersachsen © 2020 (Jahr der Bereitstellung durch das LGLN)

d			
c			
b			
a	Inhalt		
Index	Art der Änderung	Datum	Zeichen

Managementplan "Aller im Landkreis Celle"

Auftraggeber: Landkreis Celle, Trift 26, 26221 Celle

Planverfasser: planungsguppe grün, Rembertristrale 30 | 28203 Bremen, Tel 0421-699025-0 | Fax 0421-699025-99, Mail bremen@pogg.de | Internet www.pogg.de

Teilvorhaben: Avifauna und FFH-Arten

Freigabe Auftraggeber: Ort, Datum, AG, gez. Name

Datum: 27.11.2022

Zeichen: St / FD / DK

gearbeitet: 27.11.2022

gezeichnet: FD

geprüft:

Ort, Datum, gez. Name:

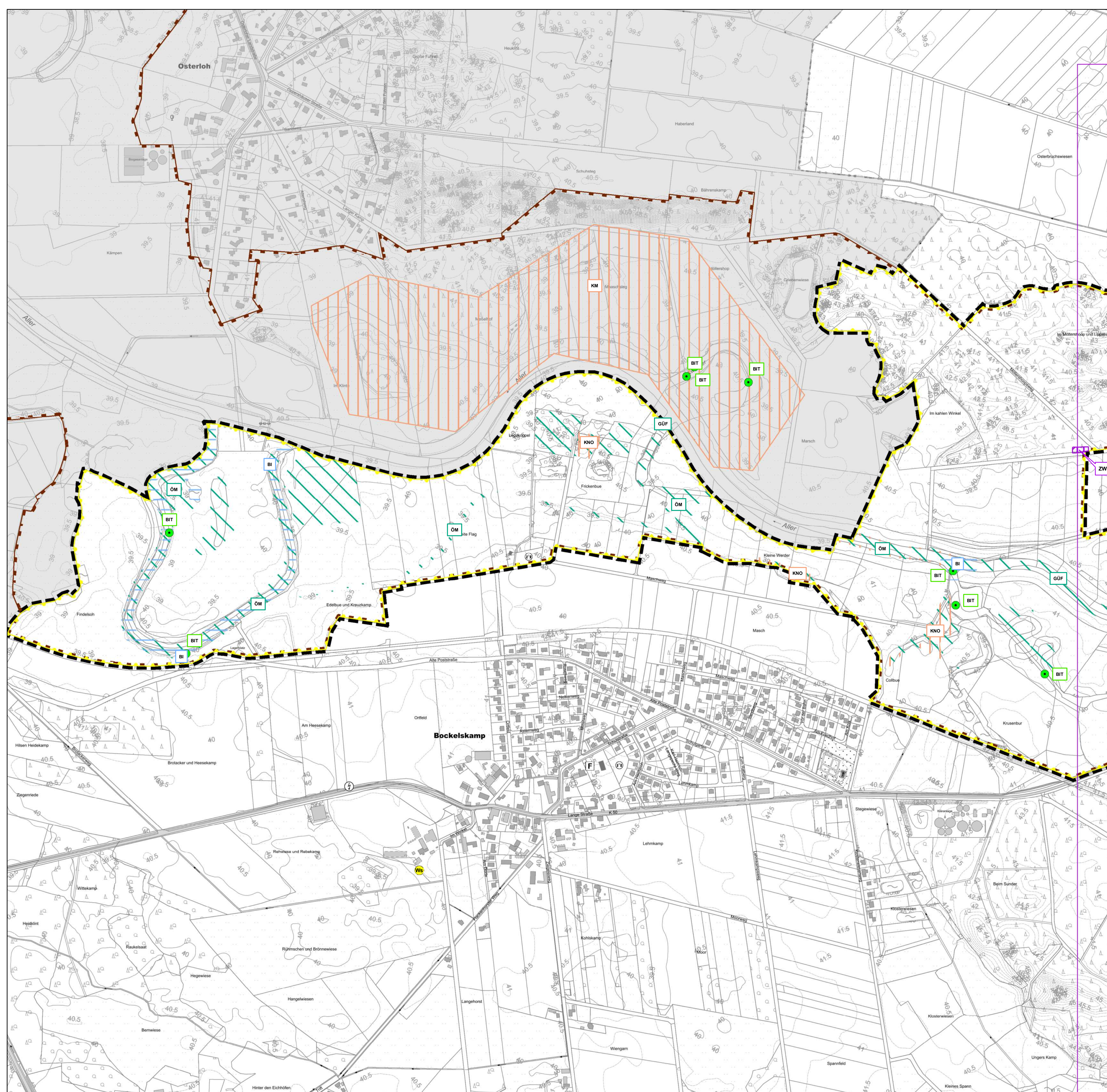
Projektnr.: 2927

Karte: 4,7

Index: -

Maßstab: 1:5.000

Logo: EUROPÄISCHE UNION



Legende

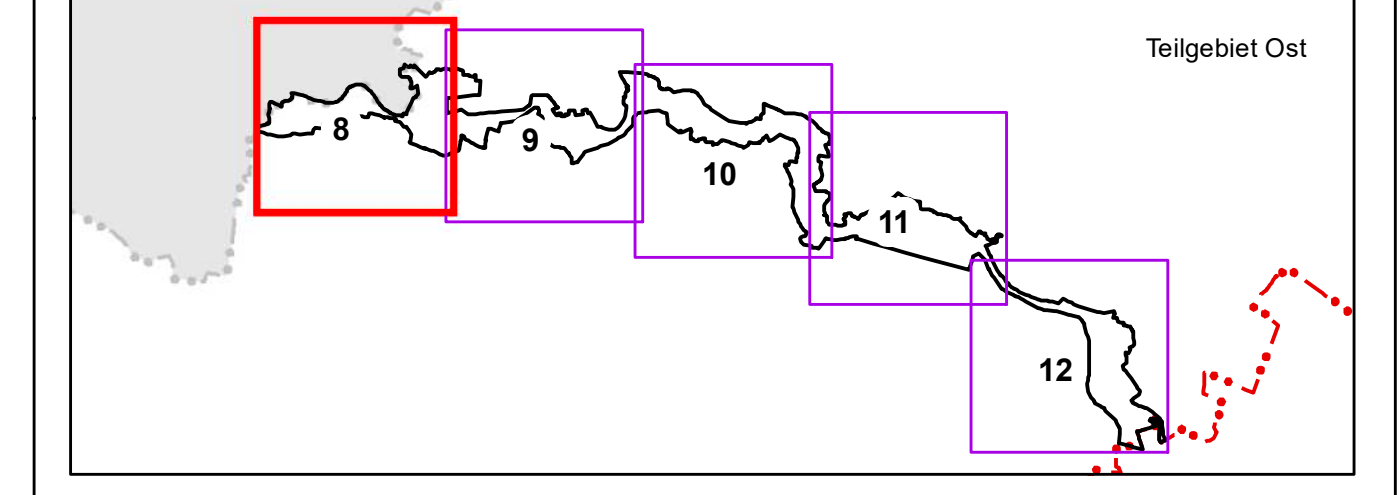
- Planungsgebiet
- Landschaftsschutzgebiet "Allertal bei Celle"
- Naturschutzgebiet "Hornbosteler Hutweide"
- EU-Vogelschutzgebiet V23
- FFH-Gebiet Nr. 90
- Blattstrenne
- Landkreisgrenze
- Stadtgebiet Celle

FFH-Arten mit Rote Liste und Schutzstatus

Angaben zum Schutzstatus (RL NDS / RL D / FFH-Anhang / BfN/SchG)

- Säugetiere**
- BI - Biber (0 / V / II/IV / §§)
 - FO - Fischotter (1 / 3 / III/IV / §§)
- Fledermäuse**
- AS - Abendsegler (2 / V / IV)
 - BA - Bartfledermaus unbestimmt (/ / IV / §§)
 - BLO - Braunes Langohr (2 / 3 / IV / §§)
 - BF - Breitflügel-Fledermaus (2 / 3 / IV / §§)
 - LO - Langohr (/ / IV / §§)
 - MÜ - Mückenfledermaus (/ * / IV / §§)
 - RH - Rauhauf-Fledermaus (2 / * / IV / §§)
 - WA - Wasserfledermaus (3 / * / IV / §§)
 - ZW - Zwergfledermaus (3 / * / IV / §§)
- Libellen**
- GÜF - Grüne Flussjungfer (* / * / II/IV / §§)
 - GÜM - Grüne Mosaikjungfer (1 / 2 / IV / §§)
 - GM - Große Moosjungfer (* / 3 / III/IV / §§)
 - ÖM - Östliche Moosjungfer (R / 2 / IV / §§)
- Käfer / Lurche / Kriechtiere**
- ER - Eremit (/ 2 / II/IV / §§)
 - HK - Hirschkäfer (/ 2 / II(o) / §)
 - KM - Kammlöcher (3 / 3 / III/IV / §§)
 - KNO - Knoblauchschröte (3 / 3 / IV / §§)
 - LF - Laubfrosch (2 / 3 / IV / §§)
 - ZE - Zauneidechse (3 / V / IV / §§)
- Messtabelle - Fischarten**
Anh. II FFH-Richtlinie
- BIT - Bitterling (1 / * / II)
 - KO - Koppe / Gropppe (3 / * / II)
 - RA - Rapfen (V / * / II)
 - ST - Steinbeißer (3 / * / II)
- Vögel**
- Ws - Weißstorch (3 / 3 / EU-VSR Anh. I / §§)

Hinweis: Die offene Schraffur stellt die Vorkommen aufgrund einer Habitatanalyse dar und die umrandete Schraffur zeigt polygenetische Vorkommen (genauer Fundort).



Nachrichtliche Übernahme NLWKN (Tierarten-Erfassungsprogramm der Fachbehörde für Naturschutz 2019) und Landkreis Celle (2019).
Brutbestandserfassung im EU-VSG V23 "Untere Allerniederung" 2009. Teilbereich Hodenhagen bis Thören. BIOS (2009).
EU-VSG V23 "Untere Allerniederung". Gastvogelerfassung im Winter 2012/13. Limosa (2013).
LAVES - Dezernat Binnenfischerei (2020).
Quelle Geobasisdaten: Auszug aus den Geodaten des Landesamtes für Geoinformation und Landesvermessung Niedersachsen © 2020 (Jahr der Bereitstellung durch das LGLN)

d			
c			
b			
a	Inhalt		
Index	Art der Änderung	Datum	Zeichen

Managementplan "Aller im Landkreis Celle"

Auftraggeber
Landkreis Celle
Trift 26
26221 Celle

Planverfasser
planungsgruppe grün
Rembertstraße 30 | 28203 Bremen
Tel 0421-699025-0 | Fax 0421-699025-99
Mail bremen@pogg.de | Internet www.pogg.de

Datum
bearbeitet 27.11.2022
gezeichnet 27.11.2022
geprüft

Zeichen
S1 / FD / DK
FD

Teilvorhaben
Projekt Nr. 2927

Planbezeichnung | Planinhalt
Avifauna und FFH-Arten

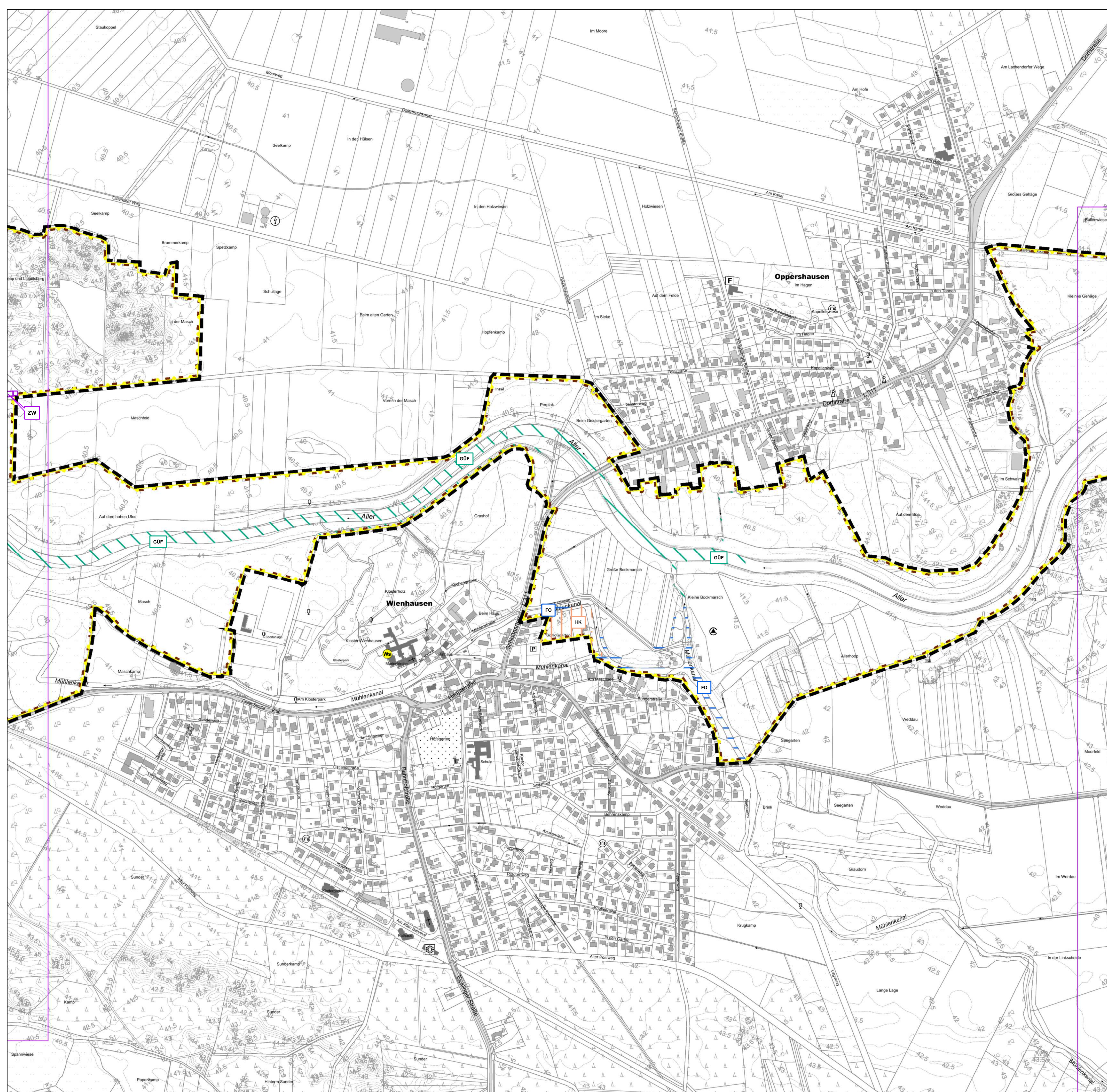
Karte
4.8

Index
-

Freigabe Auftraggeber
Ort, Datum
AG
gez. Name

Maßstab
1:5.000

Logo
Landkreis Celle
EUROPEISCHE UNION



Legende

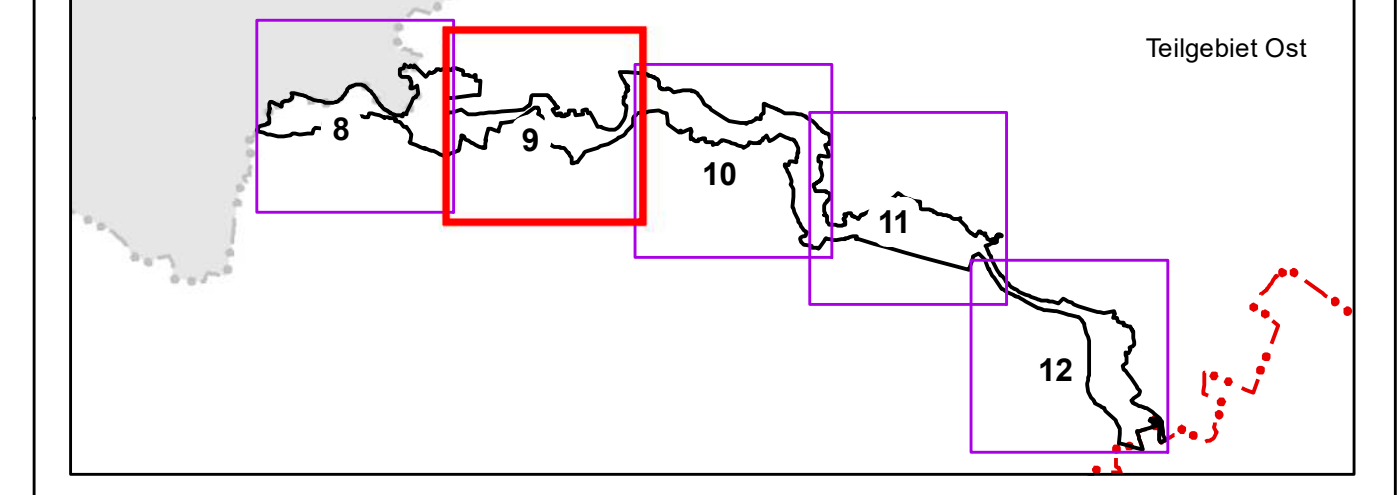
- Planungsgebiet
- Blattsschnitte
- Landkreisgrenze
- Stadtgebiet Celle
- Landschaftsschutzgebiet "Allertal bei Celle"
- Naturschutzgebiet "Hornbosteler Hutweide"
- EU-Vogelschutzgebiet V23
- FFH-Gebiet Nr. 90

FFH-Arten mit Rote Liste und Schutzstatus

Angaben zum Schutzstatus (RL NDS / RL D / FFH-Anhang / BNatSchG)

- #### Säugetiere
- BI - Biber (0 / V / II/IV / §§)
 - FO - Fischotter (1 / 3 / III/IV / §§)
- #### Fledermäuse
- AS - Abendsegler (2 / V / IV)
 - BA - Bartfledermaus unbestimmt (/ / IV / §§)
 - BLO - Braunes Langohr (2 / 3 / IV / §§)
 - BF - Breitflügel-Fledermaus (2 / 3 / IV / §§)
 - LO - Langohr (/ / IV / §§)
 - MU - Mückenfledermaus (/ * / IV / §§)
 - RH - Rauhauf-Fledermaus (2 / * / IV / §§)
 - WA - Wasserfledermaus (3 / * / IV / §§)
 - ZW - Zwergfledermaus (3 / * / IV / §§)
- #### Libellen
- GÜF - Grüne Flussjungfer (* / * / II/IV / §§)
 - GÜM - Grüne Mosaikjungfer (1 / 2 / IV / §§)
 - GM - Große Moosjungfer (* / 3 / III/IV / §§)
 - ÖM - Östliche Moosjungfer (R / 2 / IV / §§)
- #### Käfer / Lurche / Kriechtiere
- ER - Eremit (/ 2 / II/IV / §§)
 - HK - Hirschkäfer (/ 2 / II(o) / §)
 - KM - Kammlöcher (3 / 3 / III/IV / §§)
 - KNO - Knoblauchschröter (3 / 3 / IV / §§)
 - LF - Laubfrosch (2 / 3 / IV / §§)
 - ZE - Zauneidechse (3 / V / IV / §§)
- #### Vögel
- Ws - Weißstorch (3 / 3 / EU-VSR Anh. I / §)
- #### Messtabelle - Fischarten
- Anh. II FFH-Richtlinie
- BIT - Bitterling (1 / * / II)
 - KO - Koppe / Groppe (3 / * / II)
 - RA - Rapfen (V / * / II)
 - ST - Steinbeißer (3 / * / II)

Hinweis: Die offene Schraffur stellt die Vorkommen aufgrund einer Habitatanalyse dar und die umrandete Schraffur zeigt polygongenaue Vorkommen (genauer Fundort).



Nachrichtliche Übernahme NLWKN (Tierarten-Erfassungsprogramm der Fachbehörde für Naturschutz 2019) und Landkreis Celle (2019).
 Brutbestandserfassung im EU-VSG V23 "Untere Allerniederung" 2009. Teilbereich Hodenhagen bis Thören. BIOS (2009).
 EU-VSG V23 "Untere Allerniederung". Gastvogelerfassung im Winter 2012/13. Limosa (2013).
 LAVES - Dezernat Binnenfischerei (2020).
 Quelle Geobasisdaten: Auszug aus den Geodaten des Landesamtes für Geoinformation und Landesvermessung Niedersachsen © 2020 (Jahr der Bereitstellung durch das LGLN)

d			
c			
b			
a	Inhalt		
Index	Art der Änderung	Datum	Zeichen

Managementplan "Aller im Landkreis Celle"

Auftraggeber: Landkreis Celle, Trift 26, 26221 Celle

Planverfasser: planungsgruppe grün, Rembertristrale 30 | 28203 Bremen, Tel 0421-699025-0 | Fax 0421-699025-99, Mail bremen@pogg.de | Internet www.pogg.de

Europäische Union: ERASMUS+ - Landeskollaboration für Naturschutz

Datum: 27.11.2022, **Zeichen:** St / FD / DK

gearbeitet: 27.11.2022, **gezeichnet:** 27.11.2022, **geprüft:** -

Teilvorhaben: 2927

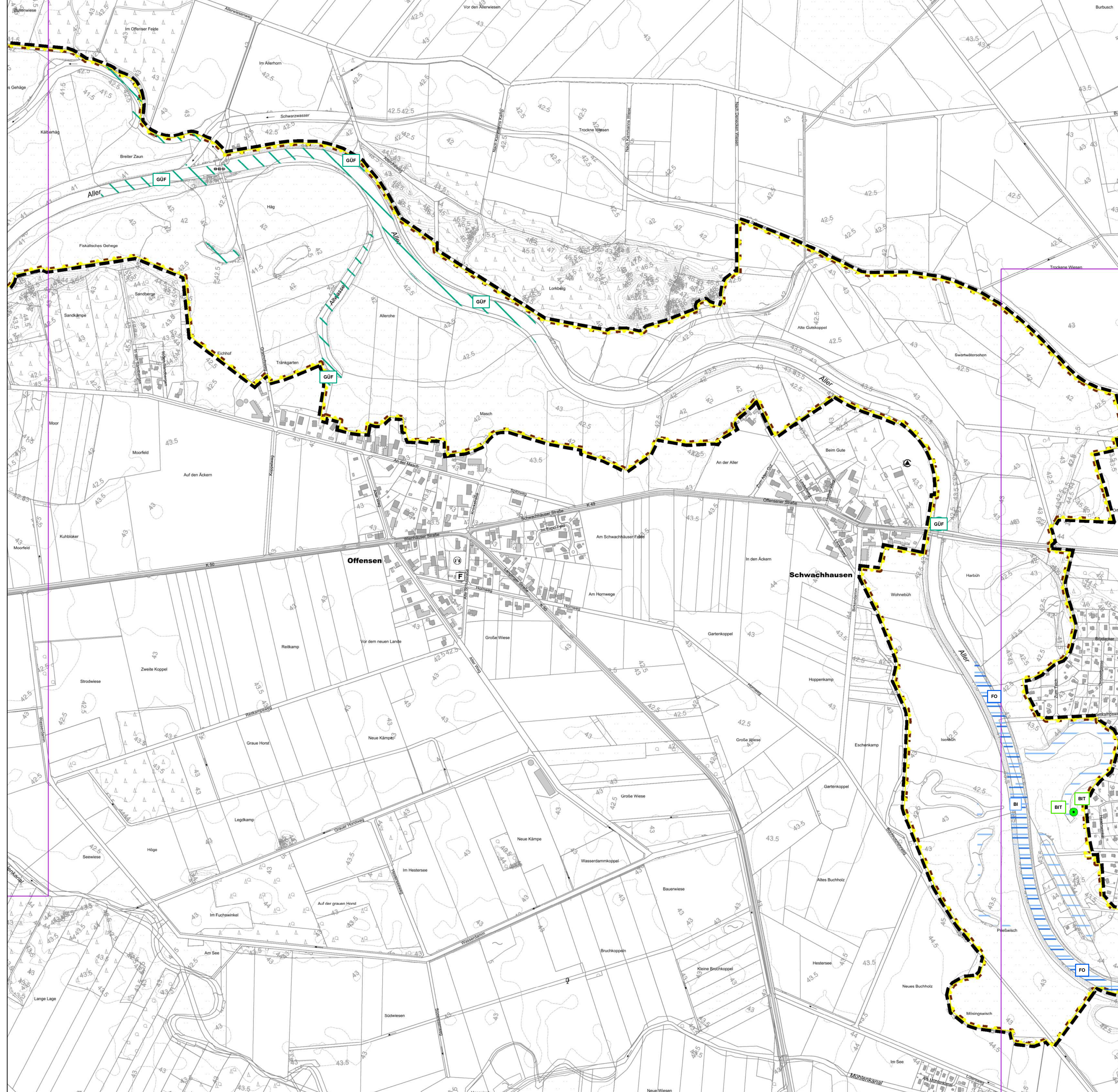
Planbezeichnung | Planinhalt: Avifauna und FFH-Arten

Karte: 4.9

Index: -

Freigabe Auftraggeber: Ort, Datum, AG, gez. Name

Maßstab: 1:5.000



Legende

- Planungsgebiet
- Landschaftsschutzgebiet "Allertal bei Celle"
- Blattstrenne
- Naturschutzgebiet "Hornbosteler Hutweide"
- Landkreisgrenze
- EU-Vogelschutzgebiet V23
- Stadtgebiet Celle
- FFH-Gebiet Nr. 90

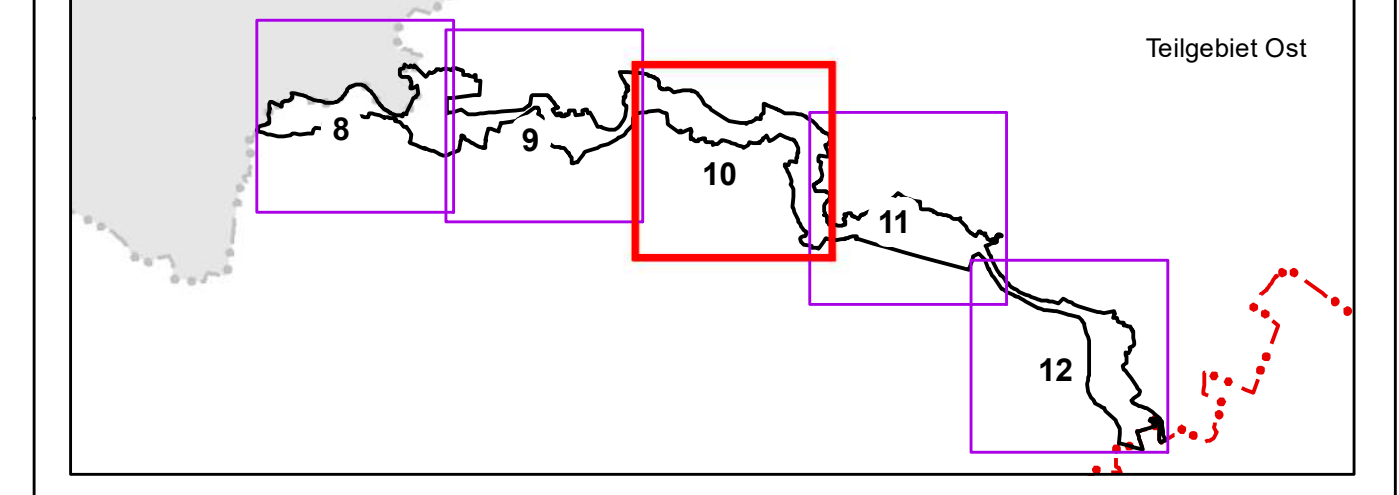
FFH-Arten mit Rote Liste und Schutzstatus

Angaben zum Schutzstatus (RL NDS / RL D / FFH-Anhang / B/NatSchG)

- #### Säugetiere
- BI - Biber (0 / V / II/IV / §§)
 - FO - Fischotter (1 / 3 / III/IV / §§)
- #### Fledermäuse
- AS - Abendsegler (2 / V / IV)
 - BA - Bartfledermaus unbestimmt (/ / IV / §§)
 - BLO - Braunes Langohr (2 / 3 / IV / §§)
 - BF - Breitflügel-Fledermaus (2 / 3 / IV / §§)
 - LO - Langohr (/ / IV / §§)
 - MÜ - Mückenfledermaus (/ * / IV / §§)
 - RH - Rauhauf-Fledermaus (2 / * / IV / §§)
 - WA - Wasserfledermaus (3 / * / IV / §§)
 - ZW - Zwergfledermaus (3 / * / IV / §§)
- #### Vögel
- Ws - Weißstorch (3 / 3 / EU-VSR Anh. 1 / §§)
- #### Libellen
- GÜF - Grüne Flussjungfer (* / * / II/IV / §§)
 - GÜM - Grüne Mosaikjungfer (1 / 2 / IV / §§)
 - GM - Große Moosjungfer (* / 3 / III/IV / §§)
 - ÖM - Östliche Moosjungfer (R / 2 / IV / §§)
- #### Käfer / Lurche / Kriechtiere
- ER - Eremit (/ 2 / II/IV / §§)
 - HK - Hirschkäfer (/ 2 / II(o) / §)
 - KM - Kammlöcher (3 / 3 / III/IV / §§)
 - KNO - Knoblauchschröte (3 / 3 / IV / §§)
 - LF - Laubfrosch (2 / 3 / IV / §§)
 - ZE - Zauneidechse (3 / V / IV / §§)
- #### Messtabelle - Fischarten
- Anh. II FFH-Richtlinie
- BIT - Bitterling (1 / * / II)
 - KO - Koppe / Groppe (3 / * / II)
 - RA - Rapfen (V / * / II)
 - ST - Steinbeißer (3 / * / II)

Hinweis: Die offene Schraffur stellt die Vorkommen aufgrund einer Habitatanalyse dar und die umrandete Schraffur zeigt polygongenaue Vorkommen (genauer Fundort).

0 100 200 400 600 800 Meter



Nachrichtliche Übernahme NLWKN (Tierarten-Erfassungsprogramm der Fachbehörde für Naturschutz 2019) und Landkreis Celle (2019).
 Brutbestandserfassung im EU-VSG V23 "Untere Allerniederung" 2009. Teilbereich Hodenhagen bis Thören. BIOS (2009).
 EU-VSG V23 "Untere Allerniederung". Gastvogelerfassung im Winter 2012/13. Limosa (2013).
 LAVES - Dezernat Binnenfischerei (2020).
 Quelle Geobasisdaten: Auszug aus den Geodaten des Landesamtes für Geoinformation und Landesvermessung Niedersachsen © 2020 (Jahr der Bereitstellung durch das LGLN)

d				
c				
b				
a	Inhalt			
Index	Art der Änderung	Datum	Zeichen	Freigabe

Managementplan "Aller im Landkreis Celle"

Auftraggeber: Landkreis Celle, Trift 26, 26221 Celle

Planverfasser: planungsgruppe grün, Rembertrstraße 30 | 28203 Bremen, Tel 0421-699025-0 | Fax 0421-699025-99, Mail bremen@pogg.de | Internet www.pogg.de

Datum: 27.11.2022, **Zeichen:** St / FD / DK

gearbeitet: 27.11.2022, **gezeichnet:** 27.11.2022, **geprüft:** FD

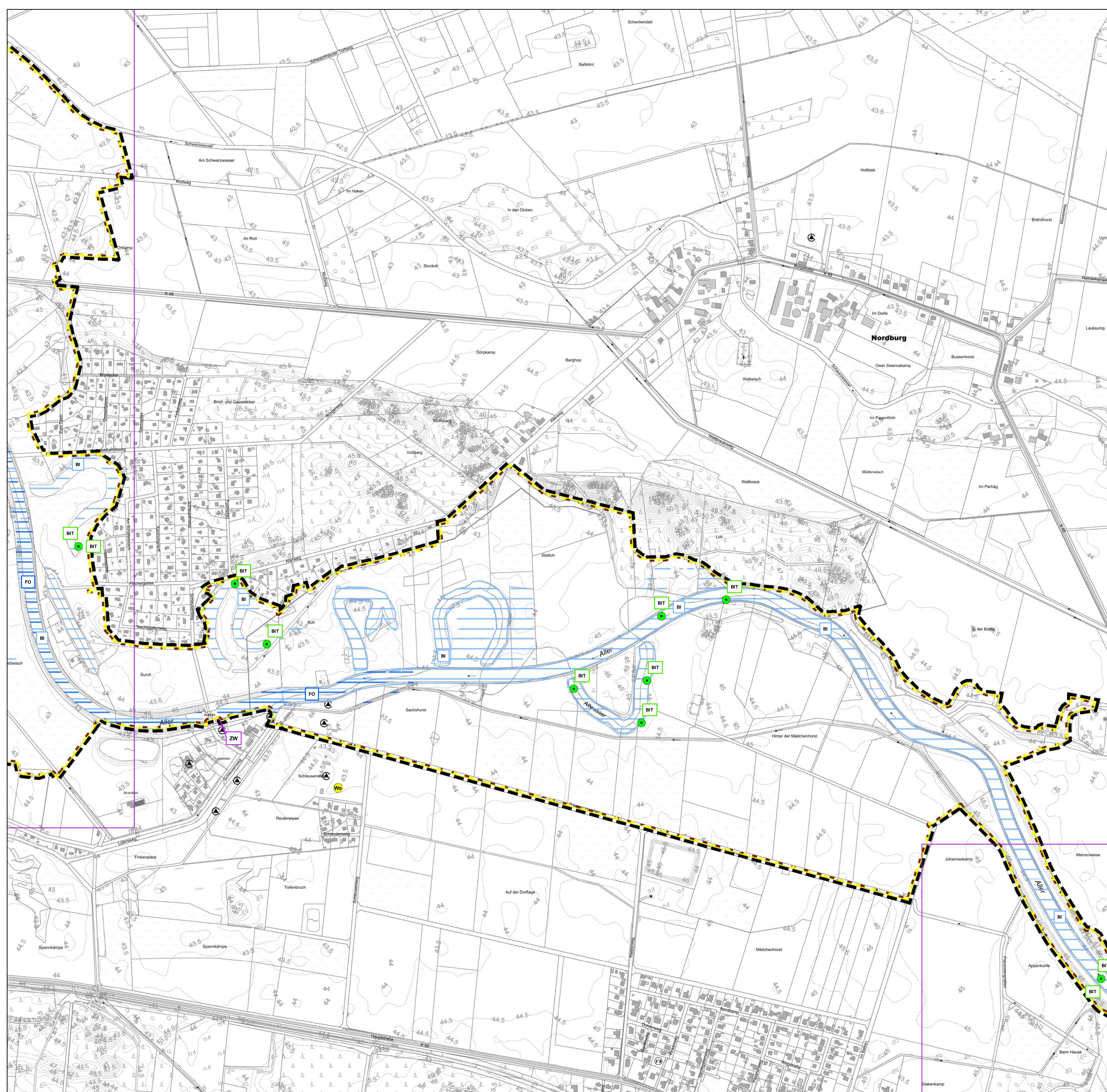
Ort, Datum, gez. Name:

Teilvorhaben: Projekt Nr. 2927

Planbezeichnung | Planinhalt: Avifauna und FFH-Arten, **Karte:** 4_10

Index: -

Freigabe Auftraggeber: Ort, Datum, AG, gez. Name, **Maßstab:** 1:5.000



Legende

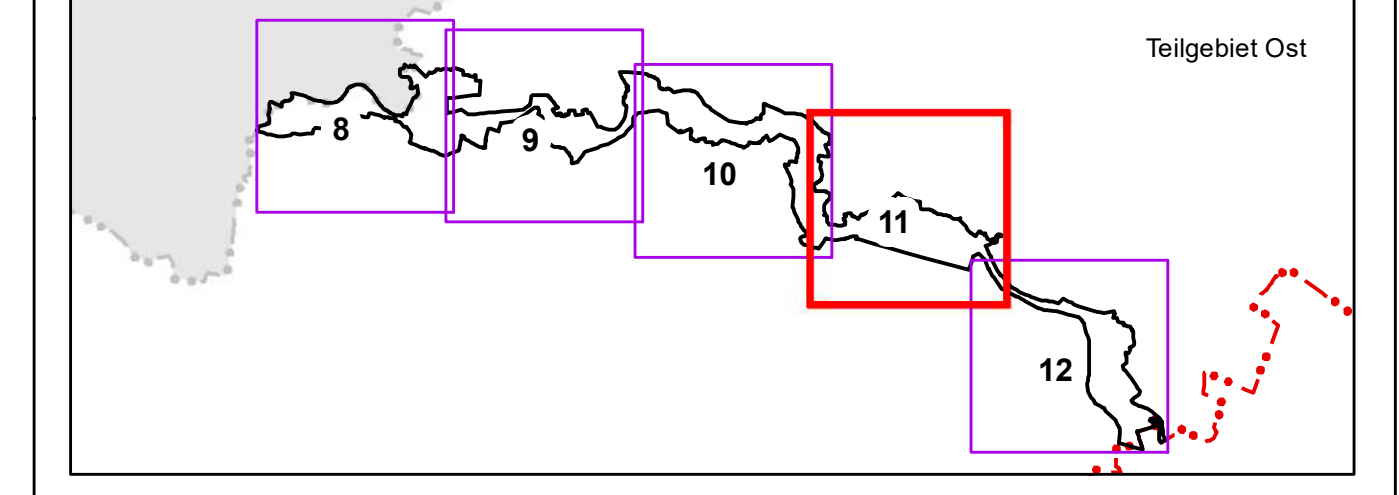
- Planungsgebiet
- Blattsschritte
- Landkreisgrenze
- Stadtgebiet Celle
- Landschaftsschutzgebiet "Allertal bei Celle"
- Naturschutzgebiet "Hornbosteler Hutweide"
- EU-Vogelschutzgebiet V23
- FFH-Gebiet Nr. 90

FFH-Arten mit Rote Liste und Schutzstatus

Angaben zum Schutzstatus (RL NDS / RL D / FFH-Anhang / BNatSchG)

- Säugetiere**
- BI - Biber (0 / V / II/IV / §§)
 - FO - Fischotter (1 / 3 / III/IV / §§)
- Fledermäuse**
- AS - Abendsegler (2 / V / IV)
 - BA - Bartfledermaus unbestimmt (/ / IV / §§)
 - BLO - Braunes Langohr (2 / 3 / IV / §§)
 - BF - Breitflügel-Fledermaus (2 / 3 / IV / §§)
 - LO - Langohr (/ / IV / §§)
 - MÜ - Mückenfledermaus (/ * / IV / §§)
 - RH - Rauhauf-Fledermaus (2 / * / IV / §§)
 - WA - Wasserfledermaus (3 / * / IV / §§)
 - ZW - Zwergfledermaus (3 / * / IV / §§)
- Libellen**
- GÜF - Grüne Flussjungfer (* / * / II/IV / §§)
 - GÜM - Grüne Mosaikjungfer (1 / 2 / IV / §§)
 - GM - Große Moosjungfer (* / 3 / III/IV / §§)
 - ÖM - Östliche Moosjungfer (R / 2 / IV / §§)
- Käfer / Lurche / Kriechtiere**
- ER - Eremit (/ 2 / II/IV / §§)
 - HK - Hirschkäfer (/ 2 / II(o) / §)
 - KM - Kammlöcher (3 / 3 / III/IV / §§)
 - KNO - Knoblauchkröte (3 / 3 / IV / §§)
 - LF - Laubfrosch (2 / 3 / IV / §§)
 - ZE - Zauneidechse (3 / V / IV / §§)
- Messtelle - Fischarten**
Anh. II FFH-Richtlinie
- BIT - Bitterling (1 / * / II)
 - KO - Koppe / Groppe (3 / * / II)
 - RA - Rapfen (V / * / II)
 - ST - Steinbeißer (3 / * / II)
- Vögel**
- Ws - Weißstorch (3 / 3 / EU-VSR Anh. I / §)

Hinweis: Die offene Schraffur stellt die Vorkommen aufgrund einer Habitatanalyse dar und die umrandete Schraffur zeigt polygenogene Vorkommen (genauer Fundort).



Nachrichtliche Übernahme NLWKN (Tierarten-Erfassungsprogramm der Fachbehörde für Naturschutz 2019) und Landkreis Celle (2019).
Brutbestandserfassung im EU-VSG V23 "Untere Allerniederung" 2009. Teilbereich Hodenhagen bis Thören. BIOS (2009).
EU-VSG V23 "Untere Allerniederung". Gastvogelerfassung im Winter 2012/13. Limosa (2013).
LAVES - Dezernat Binnenfischerei (2020).
Quelle Geobasisdaten: Auszug aus den Geodaten des Landesamtes für Geoinformation und Landesvermessung Niedersachsen © 2020 (Jahr der Bereitstellung durch das LGLN)

d			
c			
b			
a	Inhalt		
Index	Art der Änderung	Datum	Zeichen

Projekt

Managementplan "Aller im Landkreis Celle"

Auftraggeber

Landkreis Celle
Trift 26
26221 Celle

Planverfasser

planungsgruppe grün
Rembertstraße 30 | 28203 Bremen
Tel 0421-699025-0 | Fax 0421-699025-99
Mail bremen@pogg.de | Internet www.pogg.de

Teilvorhaben

Projekt Nr. 2927

Planbezeichnung | Planinhalt

Avifauna und FFH-Arten

Freigabe Auftraggeber

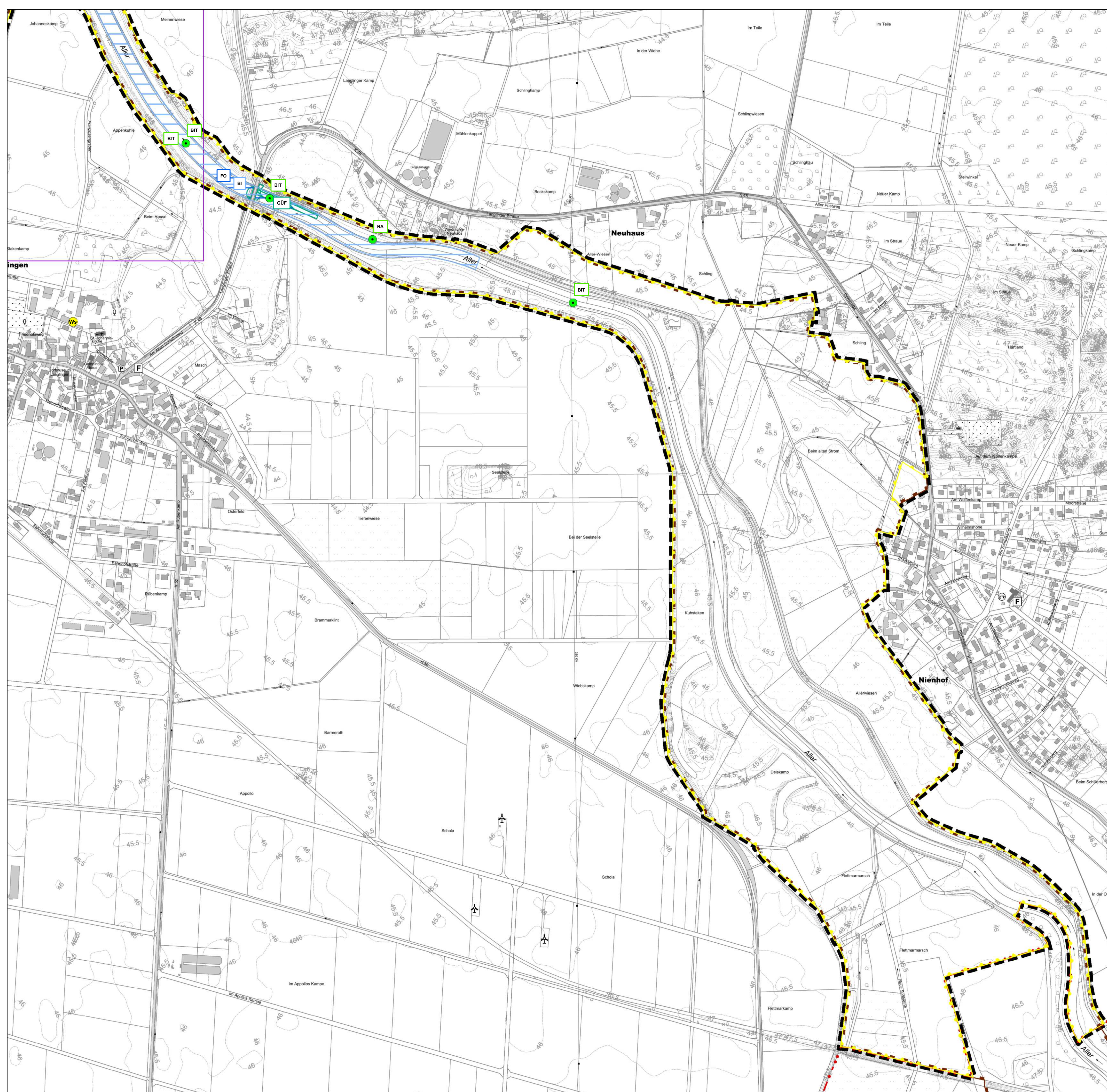
Ort, Datum
AG
gez. Name

Datum 27.11.2022
Zeichen St / FD / DK
bearbeitet 27.11.2022
gezeichnet 27.11.2022
geprüft

Karte 4,11
Index -

Maßstab 1:5.000

Logo EUROPÄISCHE UNION



Legende

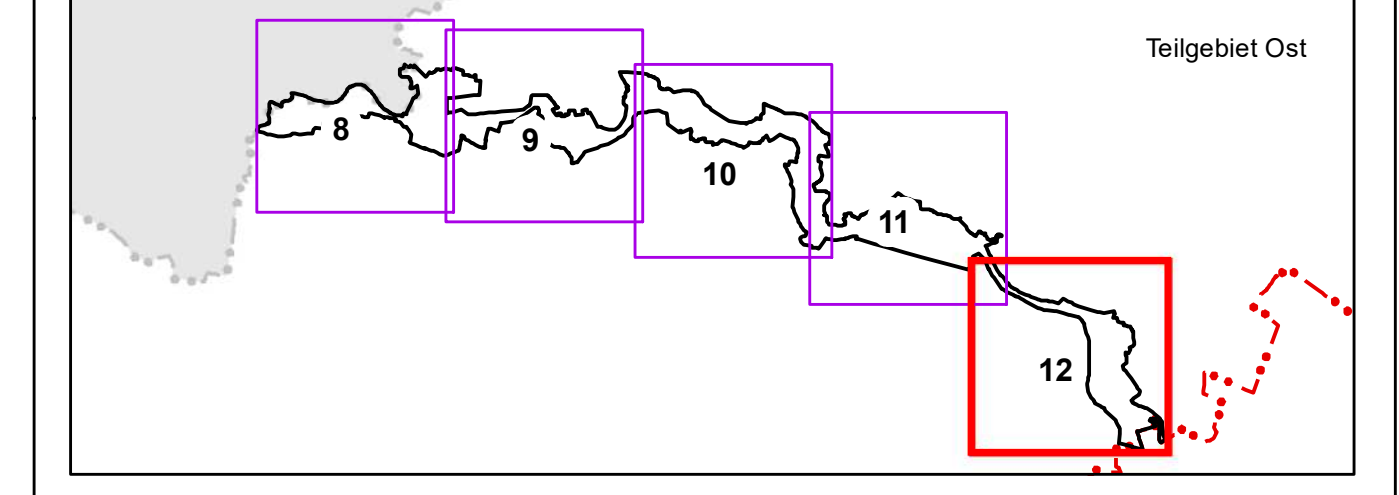
- Planungsgebiet
- Blattsschnitt
- Landkreisgrenze
- Stadtgebiet Celle
- Landschaftsschutzgebiet "Allertal bei Celle"
- Naturschutzgebiet "Hornbosteler Hutweide"
- EU-Vogelschutzgebiet V23
- FFH-Gebiet Nr. 90

FFH-Arten mit Rote Liste und Schutzstatus

Angaben zum Schutzstatus (RL NDS / RL D / FFH-Anhang / BNatSchG)

- #### Säugetiere
- BI - Biber (0 / V / II/IV / §§)
 - FO - Fischotter (1 / 3 / III/IV / §§)
- #### Fledermäuse
- AS - Abendsegler (2 / V / IV)
 - BA - Bartfledermaus unbestimmt (/ / IV / §§)
 - BLO - Braunes Langohr (2 / 3 / IV / §§)
 - BF - Breitflügel-Fledermaus (2 / 3 / IV / §§)
 - LO - Langohr (/ / IV / §§)
 - MÜ - Mückenfledermaus (/ * / IV / §§)
 - RH - Raufußfledermaus (2 / * / IV / §§)
 - WA - Wasserfledermaus (3 / * / IV / §§)
 - ZW - Zwergfledermaus (3 / * / IV / §§)
- #### Libellen
- GÜF - Grüne Flussjungfer (* / * / II/IV / §§)
 - GÜM - Grüne Mosaikjungfer (1 / 2 / IV / §§)
 - GM - Große Moosjungfer (* / 3 / III/IV / §§)
 - ÖM - Östliche Moosjungfer (R / 2 / IV / §§)
- #### Käfer / Lurche / Kriechtiere
- ER - Eremit (/ 2 / II/IV / §§)
 - HK - Hirschkäfer (/ 2 / II(o) / §)
 - KM - Kammlorch (3 / 3 / III/IV / §§)
 - KNO - Knoblauchschröte (3 / 3 / IV / §§)
 - LF - Laubfrosch (2 / 3 / IV / §§)
 - ZE - Zauneidechse (3 / V / IV / §§)
- #### Messtelle - Fischarten
- Anh. II FFH-Richtlinie
- BIT - Bitterling (1 / * / II)
 - KO - Koppe / Groppe (3 / * / II)
 - RA - Rapfen (V / * / II)
 - ST - Steinbeißer (3 / * / II)
- #### Vögel
- Ws - Weißstorch (3 / 3 / EU-VSR Anh. I / §§)

Hinweis:
Die offene Schraffur stellt die Vorkommen aufgrund einer Habitatanalyse dar und die umrandete Schraffur zeigt polygongenaue Vorkommen (genauer Fundort).



Nachrichtliche Übernahme NLWKN (Tierarten-Erfassungsprogramm der Fachbehörde für Naturschutz 2019) und Landkreis Celle (2019).
Brutbestandserfassung im EU-VSG V23 "Untere Allerniederung" 2009. Teilbereich Hodenhagen bis Thören. BIOS (2009).
EU-VSG V23 "Untere Allerniederung". Gastvogelerfassung im Winter 2012/13. Limosa (2013).
LAVES - Dezernat Binnenfischerei (2020).
Quelle Geobasisdaten: Auszug aus den Geodaten des Landesamtes für Geoinformation und Landesvermessung Niedersachsen © 2020 (Jahr der Bereitstellung durch das LGLN)

id			
c			
b			
a	Inhalt		
Index	Art der Änderung	Datum	Zeichen

Managementplan "Aller im Landkreis Celle"

Auftraggeber
Landkreis Celle
Trift 26
26221 Celle

Planverfasser
planungsguppe grün
Rembertstraße 30 | 28203 Bremen
Tel 0421-699025-0 | Fax 0421-699025-99
Mail bremen@pogg.de | Internet www.pogg.de

Europäische Union
EUROPEISCHE UNION
Europäische Union

Datum	Zeichen
bearbeitet 27.11.2022	Sr / FD / DK
gezeichnet 27.11.2022	FD
geprüft	
Ort, Datum	Projektnr.
gez. Name	2927

Teilvorhaben
Avifauna und FFH-Arten

Planbezeichnung | Planinhalt
Avifauna und FFH-Arten

Karte
4,12

Index
-

Freigabe Auftraggeber
Ort, Datum
AG
gez. Name

Maßstab
1:5.000