

Landkreis Osterholz

- Der Landrat -



Anlage 1

- Teilbereich 1 A:**
NSG "Hammeniederung" tw. (2648,72 ha)
- Teilbereich 1 B:**
Pennigbüttler Moor u. Ahrensfelder Moor (200,03 ha)
- Teilbereich 2:
NSG "Teufelsmoor" tw. (722,13 ha)
- Beauftragt -
- Teilbereich 3:
Geplantes NSG "Truper Blänken" (490,25 ha)
- Beauftragt -
- Teilbereich 4:
NSG "Untere Wümme" tw. (189,66 ha)
- Beauftragt -
- Teilbereich 5:
NSG "Untere Wörpe" (67,61 ha)
- Beauftragt -
- Naturschutzgroßprojekt Hammeniederung
- FFH - Gebiet (33)
- EU - Vogelschutzgebiet (V35)
- Kreisgrenze

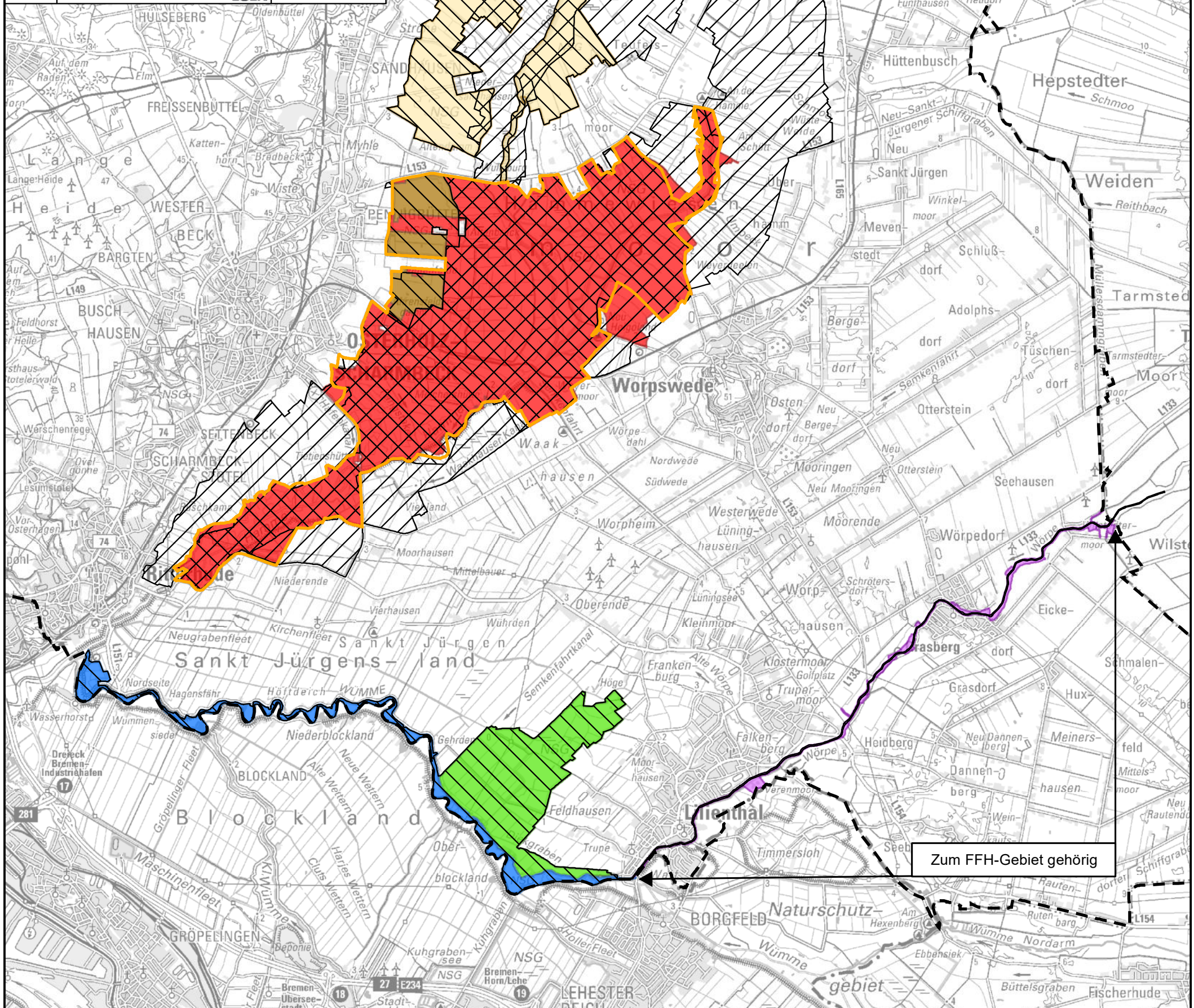


Planungs- und
Naturschutzamt

1:80.000

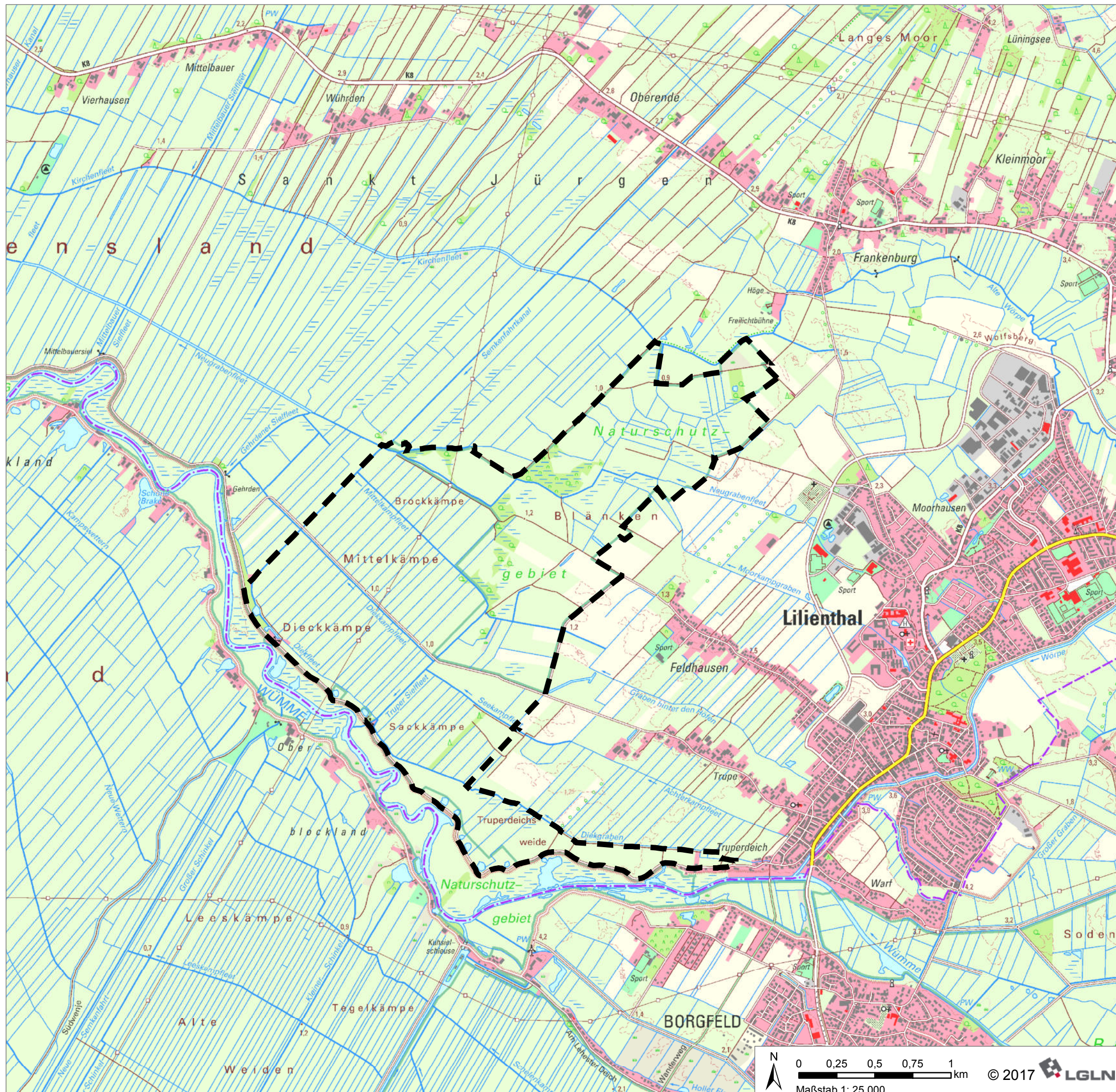
Kartengrundlage: Auszug aus den Geobasisdaten
der Niedersächsischen Vermessungs-
und Katasterverwaltung © 2017

Stand: 11.02.2021



Managementplan für das FFH-Gebiet 33 - Teilbereich 3 "Truper Blänken"

Lage des Plangebietes



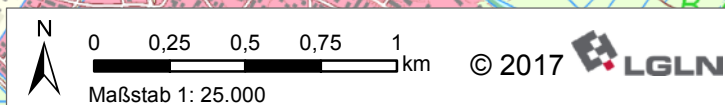
Datum: 31.03.2021
 Bearbeitung: Te / Be
 Blattgröße: A3

Managementplan für das FFH-Gebiet 33 - Teilbereich 3 "Truper Blänken"

Karte 1: Lage des Plangebietes




Auftraggeber:
 Landkreis Osterholz
 Planungs- und Naturschutzamt

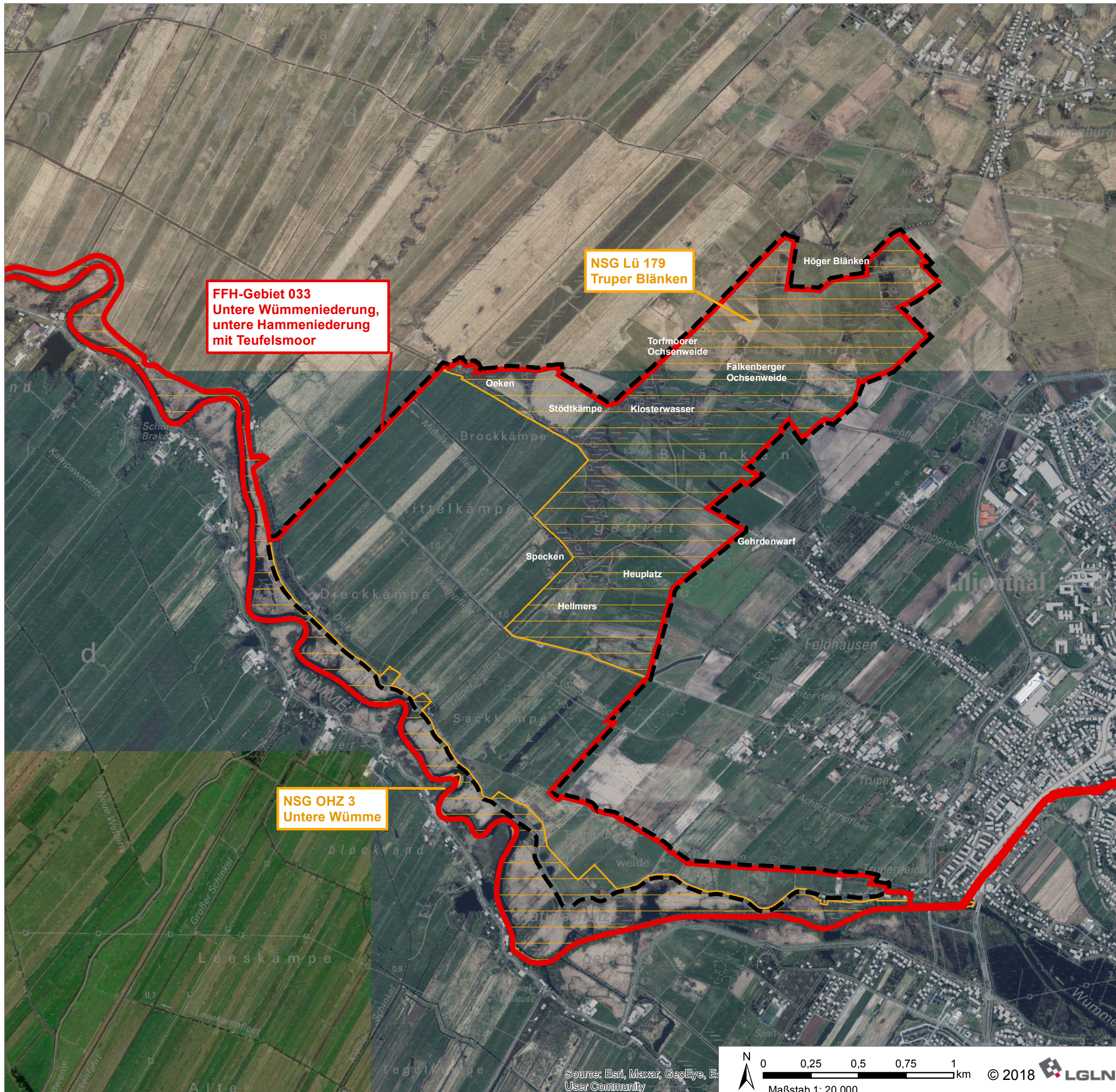
in Kooperation:
 Betriebsstelle
 Lüneburg



Managementplan für das FFH-Gebiet 33 - Teilbereich 3 "Truper Blänken"

Planungsraum

-  FFH-Gebiet
-  Naturschutzgebiete "Truper Blänken" (Alt-NSG 1989) und "Untere Wümme"
-  Plangebiet



FFH-Gebiet 033
Untere Wümmeniederung,
untere Hammeniederung
mit Teufelsmoor

NSG LÜ 179
Truper Blänken

NSG OHZ 3
Untere Wümme

Kartengrundlage: DOP, (ESRI-WMS World_Imagery)
Datengrundlage: Landkreis Osterholz



Datum: 31.03.2021
Bearbeitung: Te / Be
Blattgröße: A3

Managementplan für das FFH-Gebiet 33 - Teilbereich 3 "Truper Blänken"

Karte 2: Luftbild des Planungsraumes

Auftraggeber:
Landkreis Osterholz
Planungs- und Naturschutzamt

in Kooperation:
Betriebsstelle
Lüneburg







Source: Esri, Maxar, GeoEye, E-User Community

© 2018 LGLN
Maßstab 1: 20.000

Managementplan für das FFH-Gebiet 33 - Teilbereich 3 "Truper Blänken"

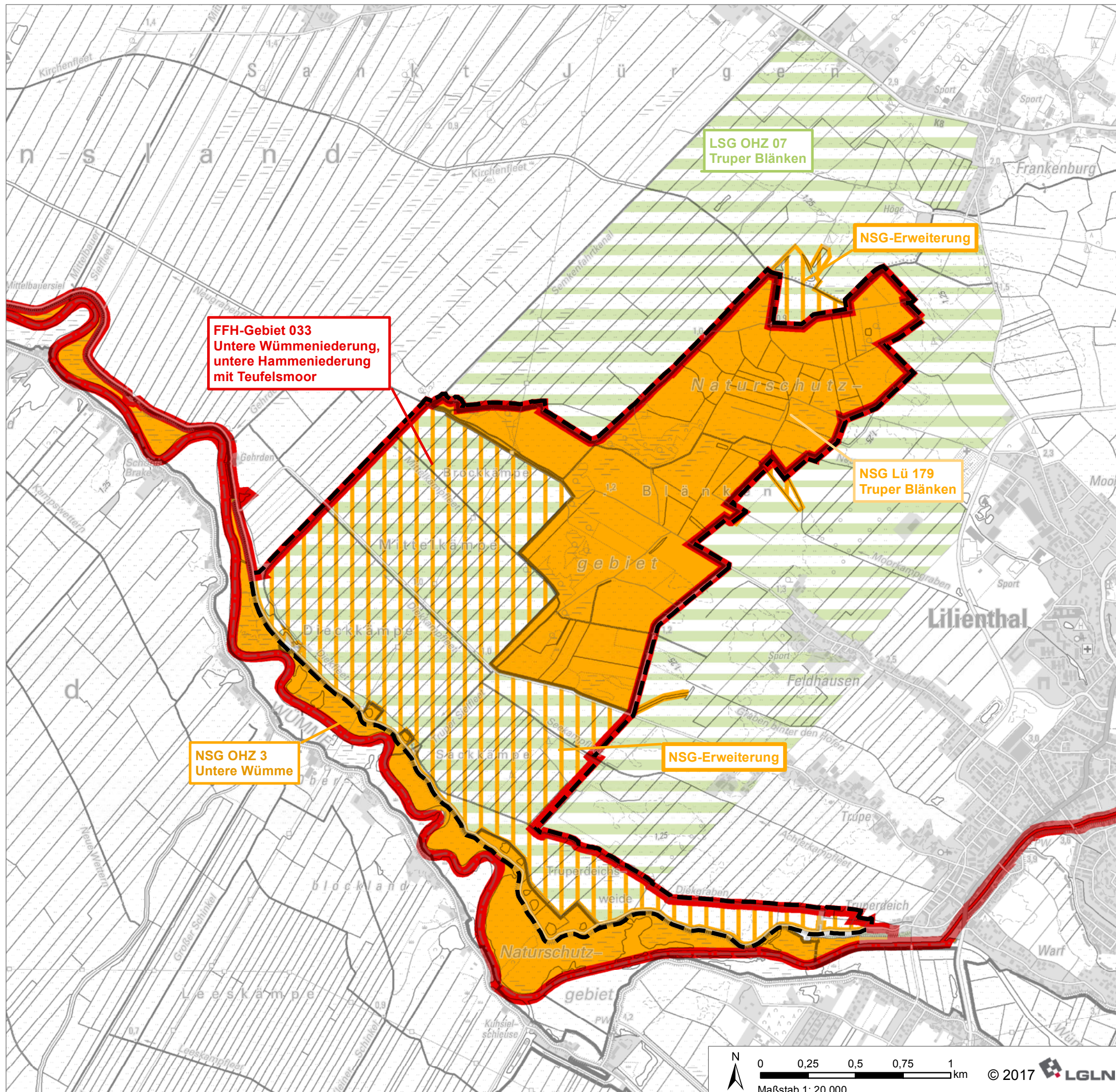
Schutzgebiete (Niedersachsen)

-  FFH-Gebiet
-  Naturschutzgebiet "Truper Blänken"
- Erweiterung (Dez. 2020)
-  Alt-NSG "Truper Blänken"
und NSG "Untere Wümme"
-  Landschaftsschutzgebiet (LSG)*

* bestehendes LSG - entfällt im
Bereich der NSG-Erweiterungsflächen

Sonstige Darstellung

-  Plangebiet



Kartengrundlage: DTK 25
Datengrundlage: Landkreis Osterholz



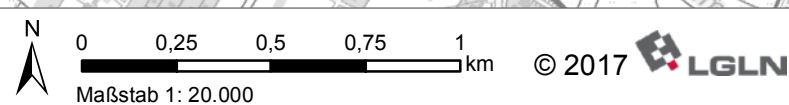
Datum: 31.03.2021
Bearbeitung: Te / Be
Blattgröße: A3

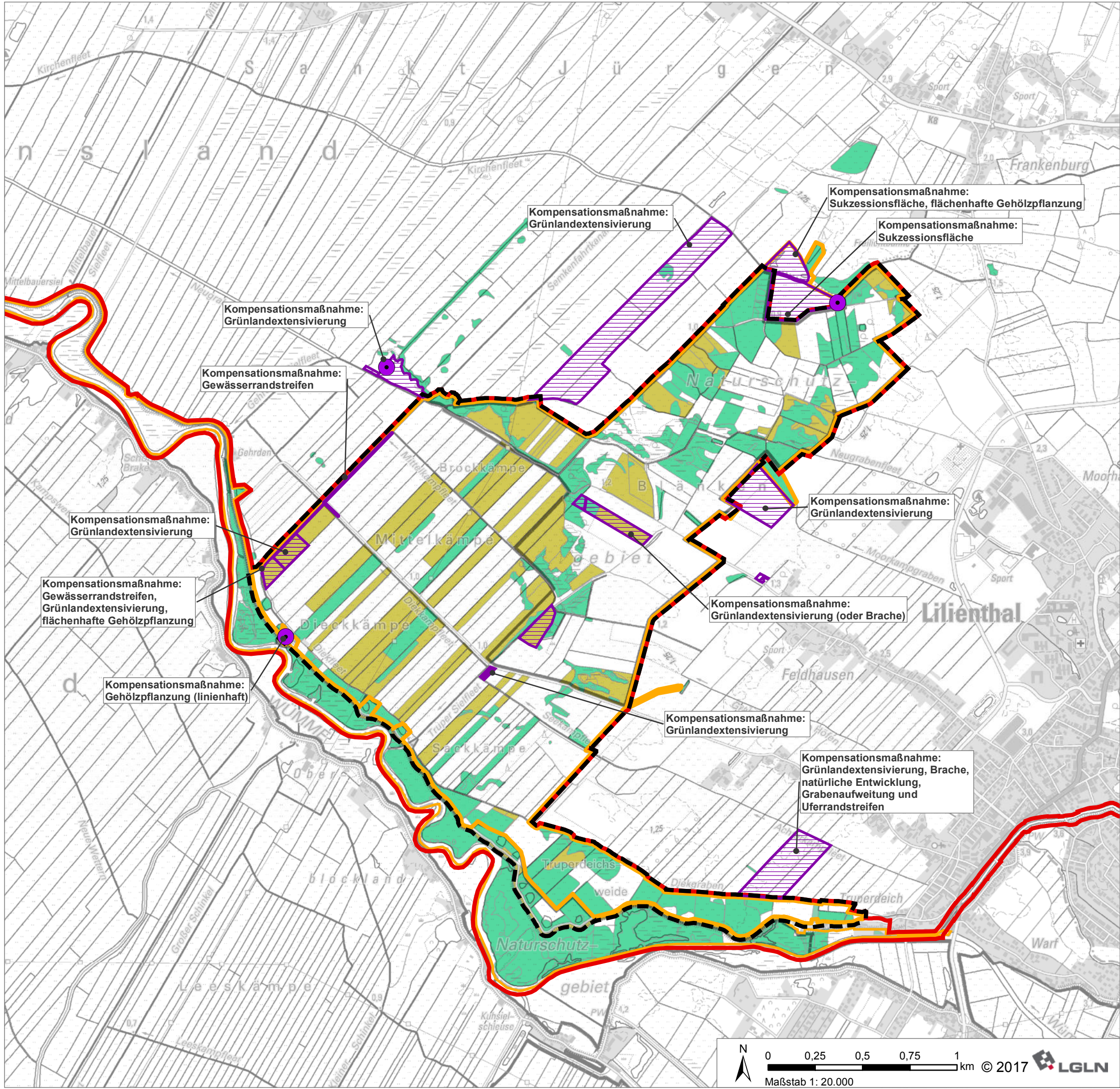
Managementplan für das FFH-Gebiet 33 - Teilbereich 3 "Truper Blänken"

Karte 3: Schutzgebiete

Auftraggeber:
Landkreis Osterholz
Planungs- und Naturschutzamt

in Kooperation:
Betriebsstelle
Lüneburg





Managementplan für das FFH-Gebiet 33 - Teilbereich 3 "Truper Blänken"

Gesetzlich geschützte Biotope / Landschaftsbestandteile (Stand 2020)

- GB Geschütztes Biotop (§ 30 BNatSchG)
- GLB Geschützter Landschaftsbestandteil (§ 22 (4) NAG BNatSchG)

Kompensationsmaßnahmen

- Flächige Kompensationsmaßnahmen
- Lineare Kompensationsmaßnahmen
- Punktueller Kompensationsmaßnahmen

Sonstige Darstellungen

- Plangebiet
- FFH-Gebiet
- NSG "Truper Blänken" (16.12.2020) und NSG "Untere Wümme"

Kartengrundlage: DTK 25
Datengrundlage: Landkreis Osterholz



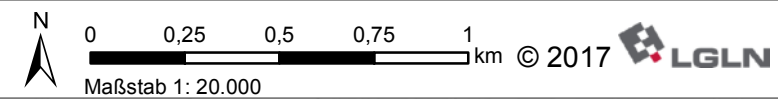
Datum: 31.03.2021
Bearbeitung: Te / Be
Blattgröße: A3

Managementplan für das FFH-Gebiet 33 - Teilbereich 3 "Truper Blänken"

Karte 4: Gesetzlich geschützte Biotope (§30 NatSchG), Landschaftsbestandteile (§22 NAGBNatSchG) und Kompensationsflächen





Auftraggeber: Landkreis Osterholz
Planungs- und Naturschutzamt

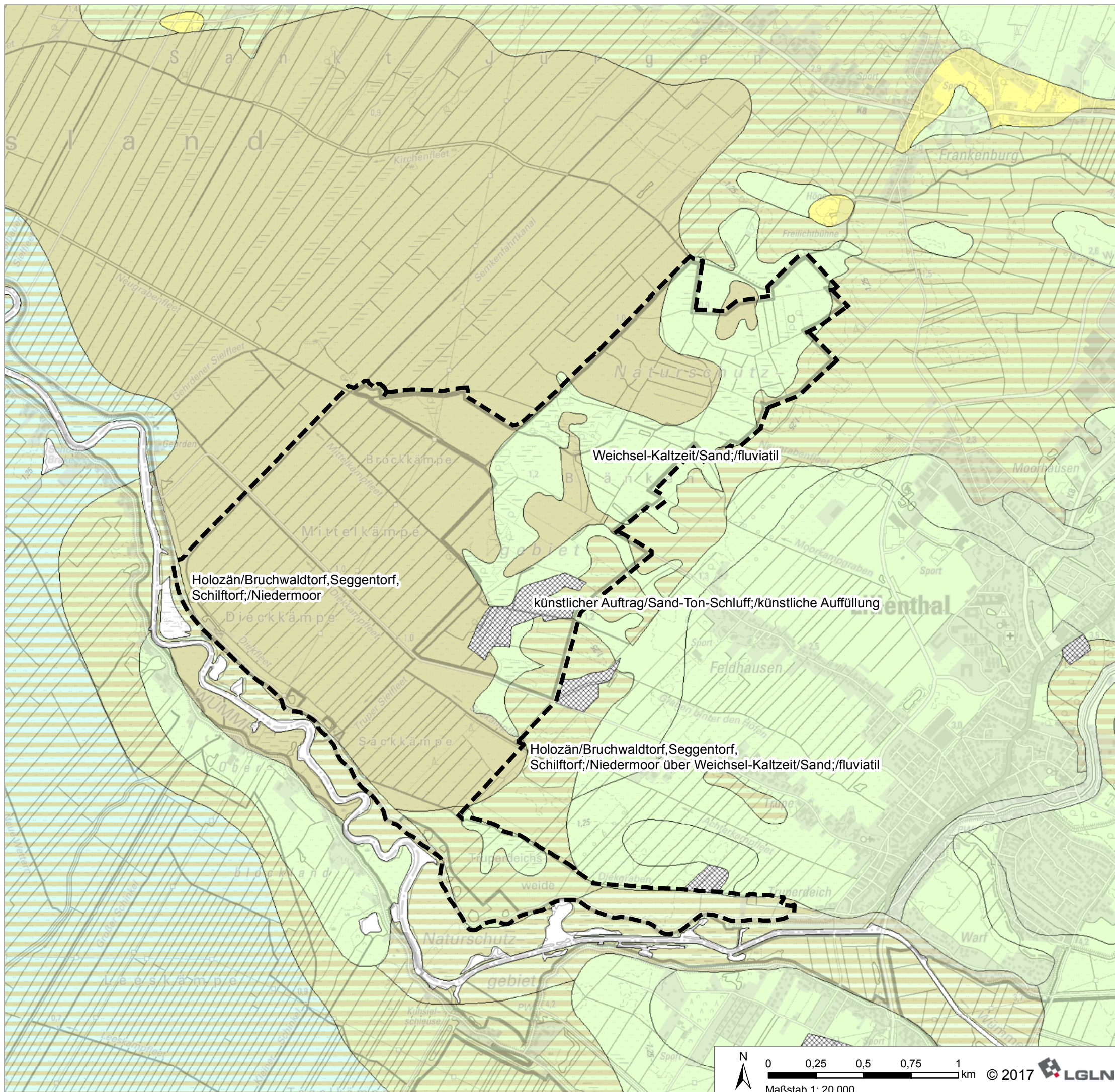
in Kooperation: Betriebsstelle Lüneburg
NLWKN



Managementplan für das FFH-Gebiet 33 - Teilbereich 3 "Truper Blänken"

Geologische Schichten

-  Holozän/Bruchwaldtorf, Seggentorf, Schilftorf;/Niedermoor
-  Tiefes Erdniedermoor
-  Weichsel-Kaltzeit/Sand;/fluviatil
-  künstlicher Auftrag/Sand- Ton-Schluff



Kartengrundlage: DTK 25
Datengrundlage: BK 50 - LBEG




Datum: 31.03.2021
Bearbeitung: Te / Be
Blattgröße: A3

Managementplan für das FFH-Gebiet 33 - Teilbereich 3 "Truper Blänken"

Karte 5: Geologie












Auftraggeber:
Landkreis Osterholz
Planungs- und Naturschutzamt

in Kooperation:
Betriebsstelle
Lüneburg



Managementplan für das FFH-Gebiet 33 - Teilbereich 3 "Truper Blänken"

Bodentypen

-  Mittleres Erdniedermoor
-  Tiefes Erdniedermoor
-  Sehr tiefes Erdniedermoor
-  Tiefer Gley
-  Tiefer Gley mit Erdniedermoorauflage
-  Tiefer Podsol-Gley
-  Sehr tiefer Podsol-Gley
-  Mittlerer Plaggenesch unterlagert von Podsol
-  Mittlerer Tiefumbruchboden aus Braunerde
-  Mittlerer Tiefumbruchboden aus Moorgley
-  Mittlerer Tiefumbruchboden aus Podsol-Gley
-  Sehr tiefer podsolierter Regosol
-  Auftragsfläche

Sonstige Darstellungen

-  Plangebiet

Kartengrundlage: DTK 25
Datengrundlage: BK 50 - LBEG



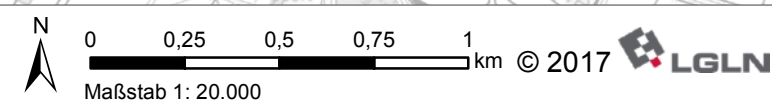
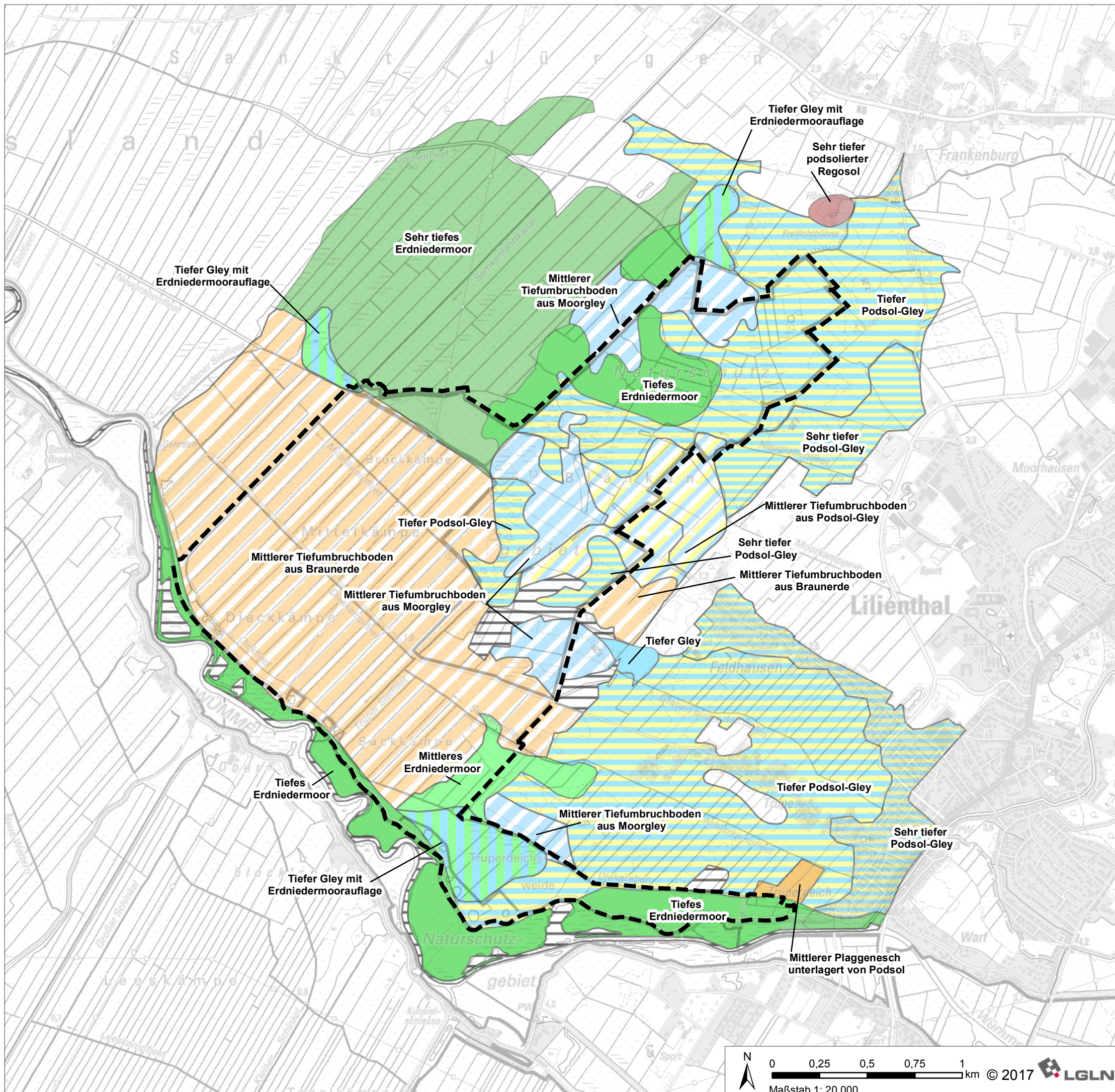
Datum: 31.03.2021
Bearbeitung: Te / Be
Blattgröße: A3

Managementplan für das FFH-Gebiet 33 - Teilbereich 3 "Truper Blänken"

Karte 6: Bodentypen (BK 50)


Auftraggeber:
Landkreis Osterholz
Planungs- und Naturschutzamt

in Kooperation:
Betriebsstelle
Lüneburg



Managementplan für das FFH-Gebiet 33 - Teilbereich 3 "Truper Blänken"

Geländehöhen in Meter über NHN



Höhenpunkte (beispielhaft)

- Meter über NHN

Sonstige Darstellung

- Plangebiet
- FFH-Gebiet 33



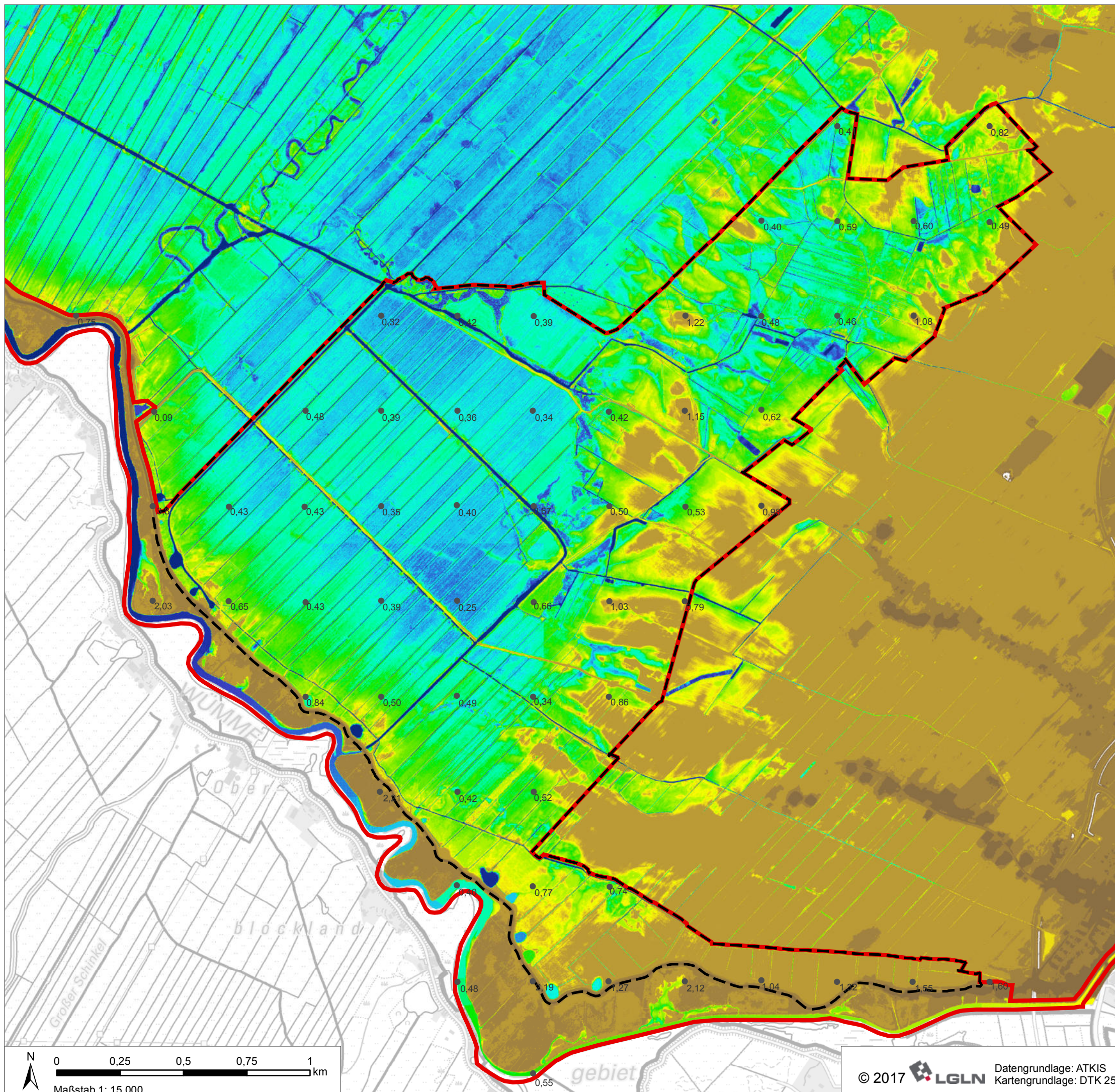
Datum: 31.03.2021
 Bearbeitung: Te / Be
 Blattgröße: A3

Managementplan für das FFH-Gebiet 33 - Teilbereich 3 "Truper Blänken"

Karte 7: Relief (Digitales Geländemodell)

Auftraggeber:
 Landkreis Osterholz
 Planungs- und Naturschutzamt






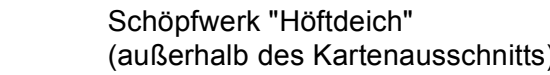
in Kooperation:
 Betriebsstelle
 Lüneburg



Managementplan für das FFH-Gebiet 33 - Teilbereich 3 "Truper Blänken"

GEWÄSSERNETZ

Fließgewässer

-  1. Ordnung nach Landesrecht
-  Fließgewässer 2. Ordnung (Unterhaltung DSV* St. Jürgensfeld)
-  Fließgewässer 3. Ordnung (nicht vollständig dargestellt)
-  Entwässerungsrichtung
-  Siele
-  Schöpfwerk "Höftdeich" (außerhalb des Kartenausschnitts)




Stillgewässer

-  Stillgewässer

Probestellen Fischfauna

-  Probestellen Fische (2011 / 2016)

Sonstige Darstellung

-  Plangebiet
-  FFH-Gebiet
-  Überschwemmungsgebiete

Kartengrundlage: DTK 25
Datengrundlage: ATKIS

* Deich- und Sielverband



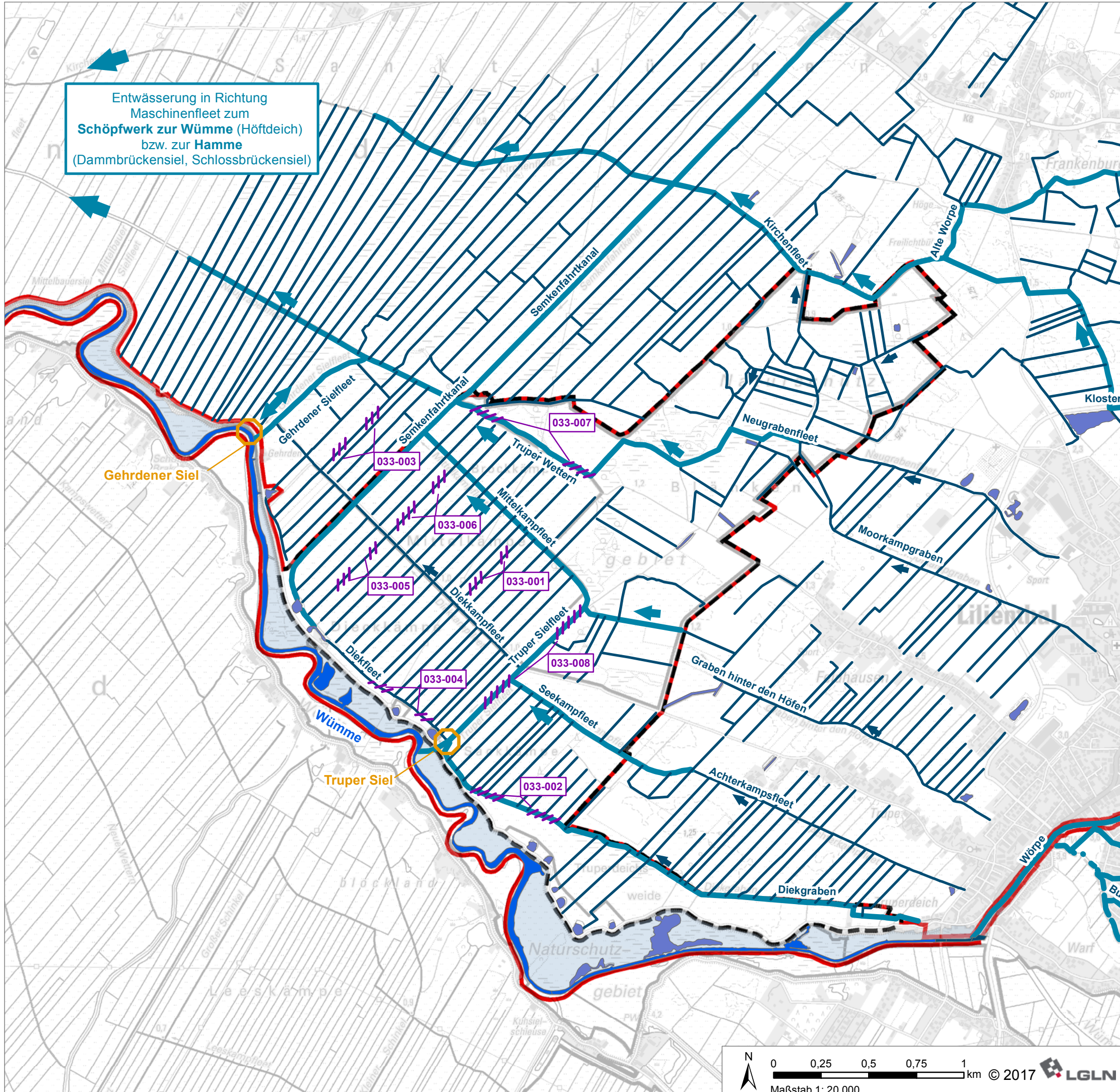
Datum: 31.03.2021
Bearbeitung: Te / Be
Blattgröße: A3

Managementplan für das FFH-Gebiet 33 - Teilbereich 3 "Truper Blänken"

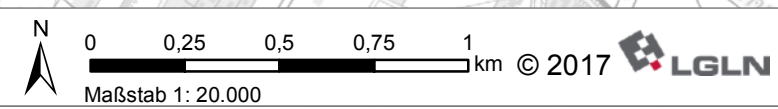
Karte 8: Gewässernetz und Probestellen Fischfauna

Auftraggeber:
Landkreis Osterholz
Planungs- und Naturschutzamt

in Kooperation:
Betriebsstelle
Lüneburg








Entwässerung in Richtung
Maschinenfleet zum
Schöpfwerk zur Wümme (Höftdeich)
bzw. zur **Hamme**
(Damnbrückensiel, Schlossbrückensiel)



Managementplan für das FFH-Gebiet 33 - Teilbereich 3 "Truper Blänken"







Eigentumsverhältnisse

-  Kreiseigene Flächen
-  Land Niedersachsen
-  Gemeinde Lilienthal
-  private Flächen
-  Flächen Aktion Fischotterschutz e.V.

Landwirtschaftliche Nutzung

-  Acker
-  Grünland

Sonstige Darstellungen

-  Plangebiet
-  FFH-Gebiet
-  FFH-Lebensraumtypen
-  NSG "Truper Blänken" (16.12.2020) und NSG "Untere Wümme"
-  Flurnummer
Gemarkung 032004: Nr. 11, 14 und 15
Gemarkung 032005: Nr. 1, 2 und 4
-  Flurstücke

Kartengrundlage: DTK 25
Datengrundlage: Landkreis Osterholz (Juli 2020),
NLWKN (März 2020)



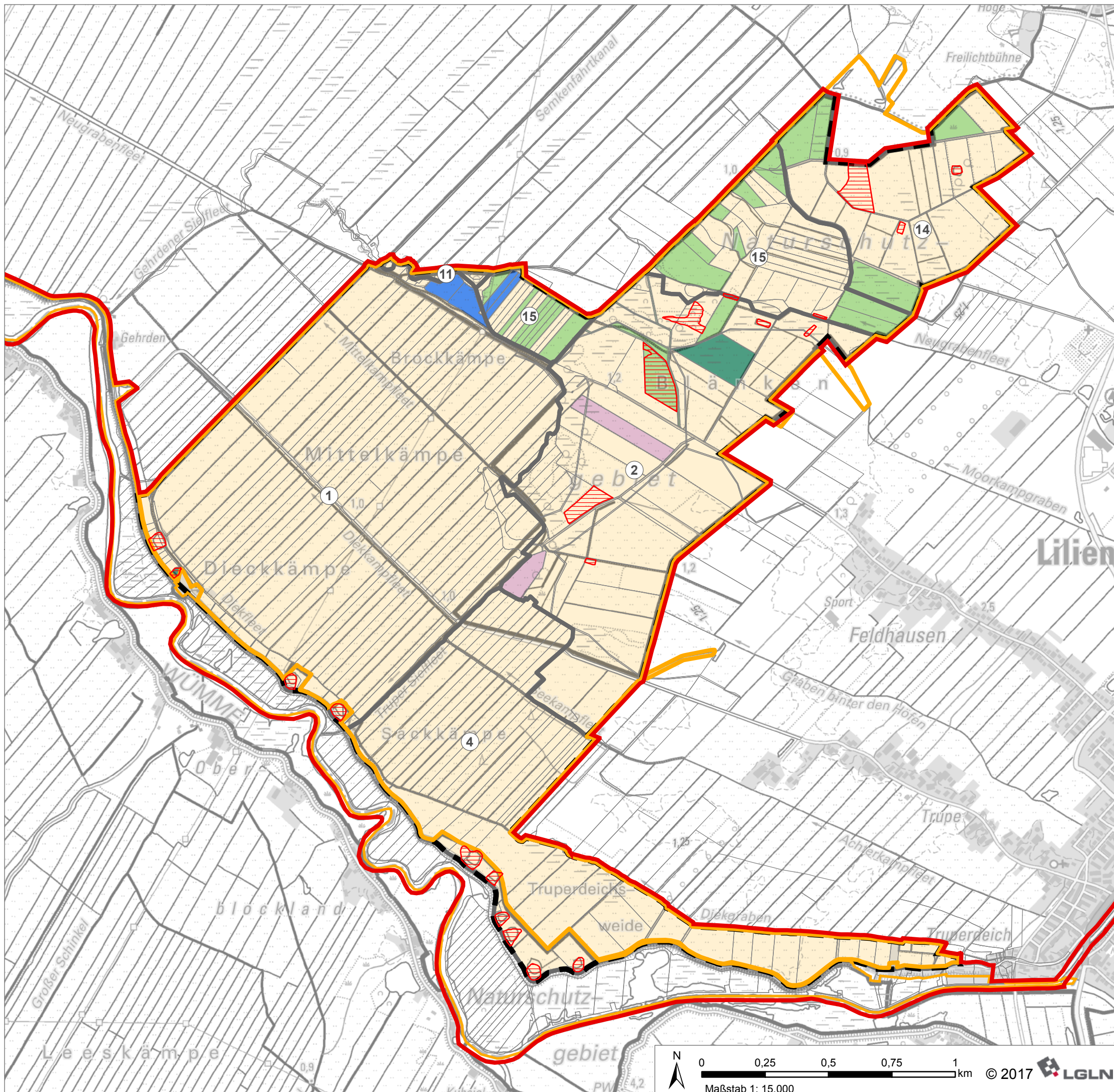
Datum: 31.03.2021
Bearbeitung: Te / Be
Blattgröße: A3

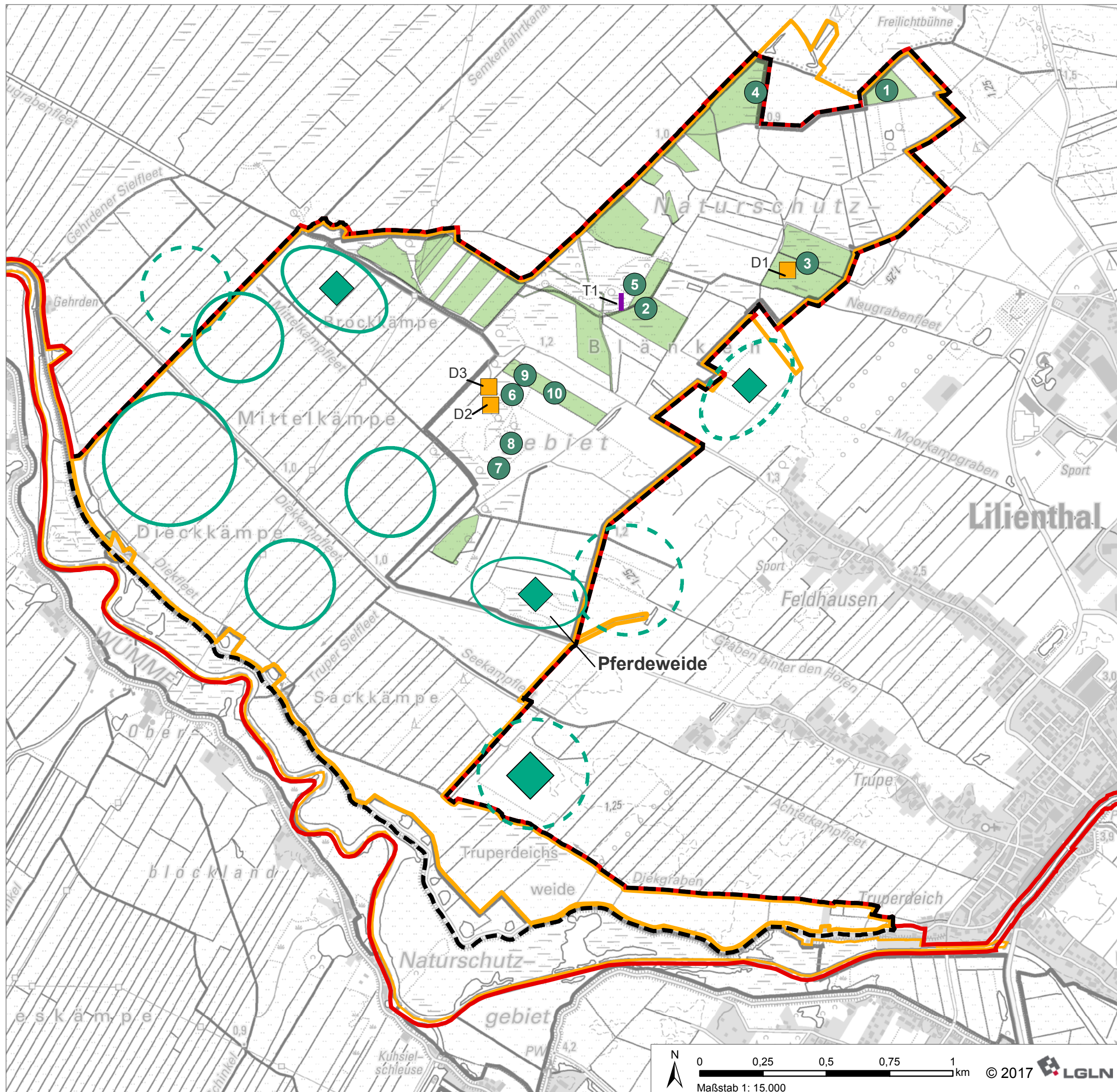
Managementplan für das FFH-Gebiet 33 - Teilbereich 3 "Truper Blänken"

Karte 9: Eigentumsverhältnisse

Auftraggeber:
Landkreis Osterholz
Planungs- und Naturschutzamt

in Kooperation:
Betriebsstelle
Lüneburg











Managementplan für das FFH-Gebiet 33 - Teilbereich 3 "Truper Blänken"





1 Laufende Nr. von umgesetzten Naturschutzmaßnahmen ca. seit 2000

Schwerpunktbereiche Gelege- und Kükenschutz bei Wiesenvögeln (Brutstandorte 2017-2020)

-  innerhalb des Plangebietes
-  randlich des Plangebietes
-  Schwerpunktbereiche Wiesenvogelschutz für den Kiebitz 2020 (Grünlanderneuerung, Ackernutzung)

 öffentliche / für Naturschutzmaßnahmen verfügbare Flächen

- Vegetationskundliche Dauerbeobachtungsstellen
-  Dauerquadrat
 -  Transekt

- Sonstige Darstellungen**
-  Plangebiet
 -  FFH-Gebiet
 -  FFH-Lebensraumtypen
 -  NSG "Truper Blänken" (16.12.2020) und NSG "Untere Wümme"

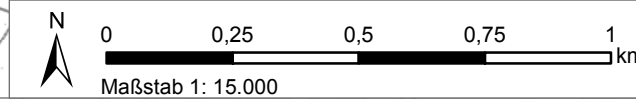
Kartengrundlage: DTK 25

Tesch LANDSCHAFTS- UND UMWELTPLANUNG

Datum: 31.03.2021
 Bearbeitung: Te / Be
 Blattgröße: A3

Managementplan für das FFH-Gebiet 33 - Teilbereich 3 "Truper Blänken"

Karte 10: Lage bisheriger Naturschutzmaßnahmen sowie Dauermonitoring



Managementplan für das FFH-Gebiet 33 - Teilbereich 3 "Truper Blänken"

Biotypen 2012

- WÄLDER**
- WAR - Erlen-Bruchwald nährstoffreicher Standorte
 - WBM - Birken-Bruchwald mäßig nährstoffreicher Standorte des Tieflandes
 - WU - Erlenwald entwässeter Standorte
 - WPB - Birken- und Zitterpappel-Pionierwald
 - WZF - Fichtenforst

Ableseschlüssel:
 1 = Stangenholz (BHD ca. 7-20 cm, Alter meist 10-40 Jahre)
 2 = Schwachholz bis mittleres Baumholz (BHD ca. 20-50 cm, Alter meist 40-100 Jahre)

- GEBÜSCHE UND GEHÖLZBESTÄNDE**
- BNR - Weiden-Sumpfgewächsnährstoffreicher Standorte
 - BNA - Weiden-Sumpfgewächsnährstoffärmerer Standorte
 - BFR - Feuchtwald nährstoffreicher Standorte
 - BRR - Rubus-Flanengestrüpp
 - HN - Naturhaftes Feldgehölz
 - HX - Standortfremdes Feldgehölz
 - HBE - Einzelbaum/ Baumgruppe
 - HBA - Allee/Baumreihe
 - HPS - Sonstiger standortgerechter Gehölzbestand
 - HPX - Sonstiger nicht standortgerechter Gehölzbestand
 - NRS - Schilf-Landricht
 - UNR - Stauden-Landrichtgewissp

- FLIEß- und STILLGEWÄSSER**
- FGR - Nährstoffreicher Graben
 - FKK - Kleiner Kanal
 - SEN - Naturnaher nährstoffreicher See/ Weiher natürlicher Entstehung (eutroph)
 - SEZ - Sonstiges naturnahes nährstoffreiches Stillgewässer (eutroph)

Ableseschlüssel:
 1 = Wasserdünne Gesellschaften
 2 = mäßig gut entwickelte Wasservegetation
 3 = sehr langsam fließender Gewässer und Kanäle
 u = unbedeutend, teilweise trockenfallend

- GEHÖLZFREIE BIOTOPE DER SÜMPFE, NIEDERMOORE UND UFER**
- NSM - Mäßig nährstoffreiches Sauergras-/Binsenried
 - NSGG - Schilfsandeggenried
 - NSB - Binsen- und Simsenried nährstoffreicher Standorte
 - NSR - Sonstiger nährstoffreicher Sumpf
 - NRS - Schilf-Landricht
 - NRG - Rohrgras-Landricht
 - NRW - Wasserschwaden-Landricht

- GRÜNLAND**
- GMF - Mesophiles Grünland mäßig feuchter Standorte
 - GMS - Sonstiges mesophiles Grünland
 - GNW - Sonstiges mageres Nasswiese
 - GNM - Mäßig nährstoffreiche Nasswiese
 - GNR - Nährstoffreiche Nasswiese
 - GNF - Seggen-, binsen- oder hochstaudenreicher Flutrasen
 - GFF - Sonstiger Flutrasen
 - GET - Artenarmes Extensivgrünland trockener Mineralböden
 - GEM - Artenarmes Extensivgrünland auf Moorböden
 - GEF - Artenarmes Extensivgrünland der Überschwemmungsbereiche
 - GIT - Intensivgrünland trockener Mineralböden
 - GIM - Intensivgrünland auf Moorböden
 - GIF - Sonstiges feuchtes Intensivgrünland
 - GW - Sonstige Weidefläche

Ableseschlüssel:
 m = Mähe
 w = Beweidung
 me = Mähbeweidung
 b = Brache
 v = Verbuchung/Gehölzaufkommen
 j = hoher Anteil von Flatter-Binsen

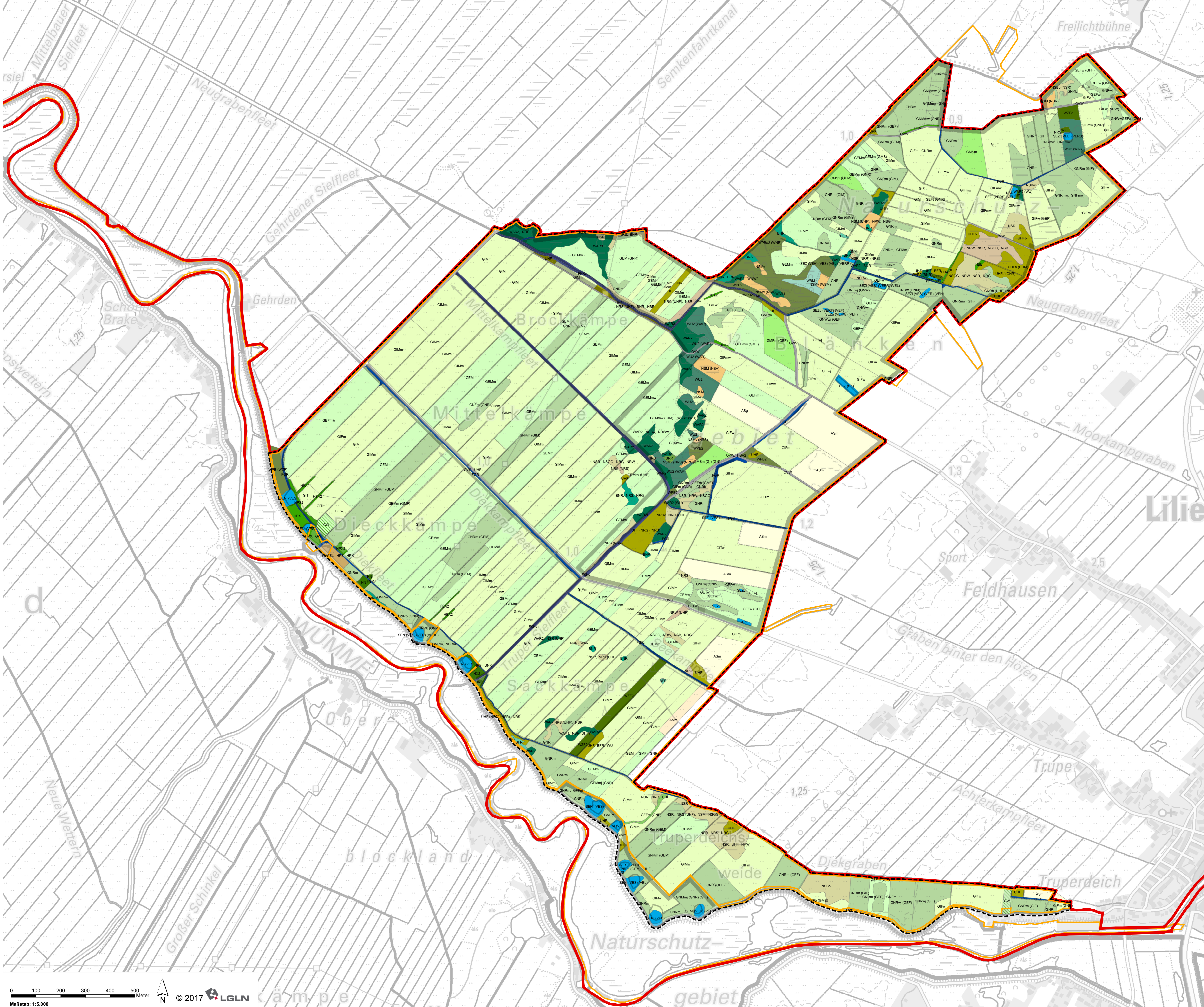
- RUDERALFLUREN**
- UHF - Halbruderale Gras- und Staudenflur feuchter Standorte
 - UHM - Halbruderale Gras- und Staudenflur mittlerer Standorte

Ableseschlüssel:
 b = Brache
 g = Gesteine
 m = Mähe

- ACKER**
- AS - Sandacker
 - AM - Mooracker
 - EL - Landwirtschaftliche Lagerfläche

- VERKEHRSFLÄCHEN**
- OVS - Straße
 - OVW - Weg

- Sonstige Darstellungen**
- Plangebiet
 - FFH-Gebiet
 - NSG "Truper Blänken" (16.12.2020) und NSG "Untere Wumme"



Kartengrundlage: DTK 25
 Datengrundlage: Planua 2012

Tesch LANDSCHAFTS- UND NATURPLANUNG
 Mahlestraße 45
 28759 Bremen
 Tel: 0421 6364773
 info@planung-tesch.de
 www.planung-tesch.de

Datum: 31.03.2021
 Maßstab: 1:5.000
 bearbeitet: Te
 gezeichnet: Be

Projekt: Managementplan für das Plangebiet FFH-Gebiet 33 - Teilbereich "Truper Blänken"

Karte 11: Biotypen 2012 (Basiserfassung des FFH-Gebietes)

Auftraggeber: Landkreis Osterholz Planungs- und Naturschutzamt

In Kooperation mit: NLWKN Betriebsstelle Lüneburg

EUROPEISCHE UNION

0 100 200 300 400 500 Meter

© 2017 LGLN

Managementplan für das FFH-Gebiet 33 - Teilbereich 3 "Truper Blänken"

FFH-Lebensraumtypen (signifikant)

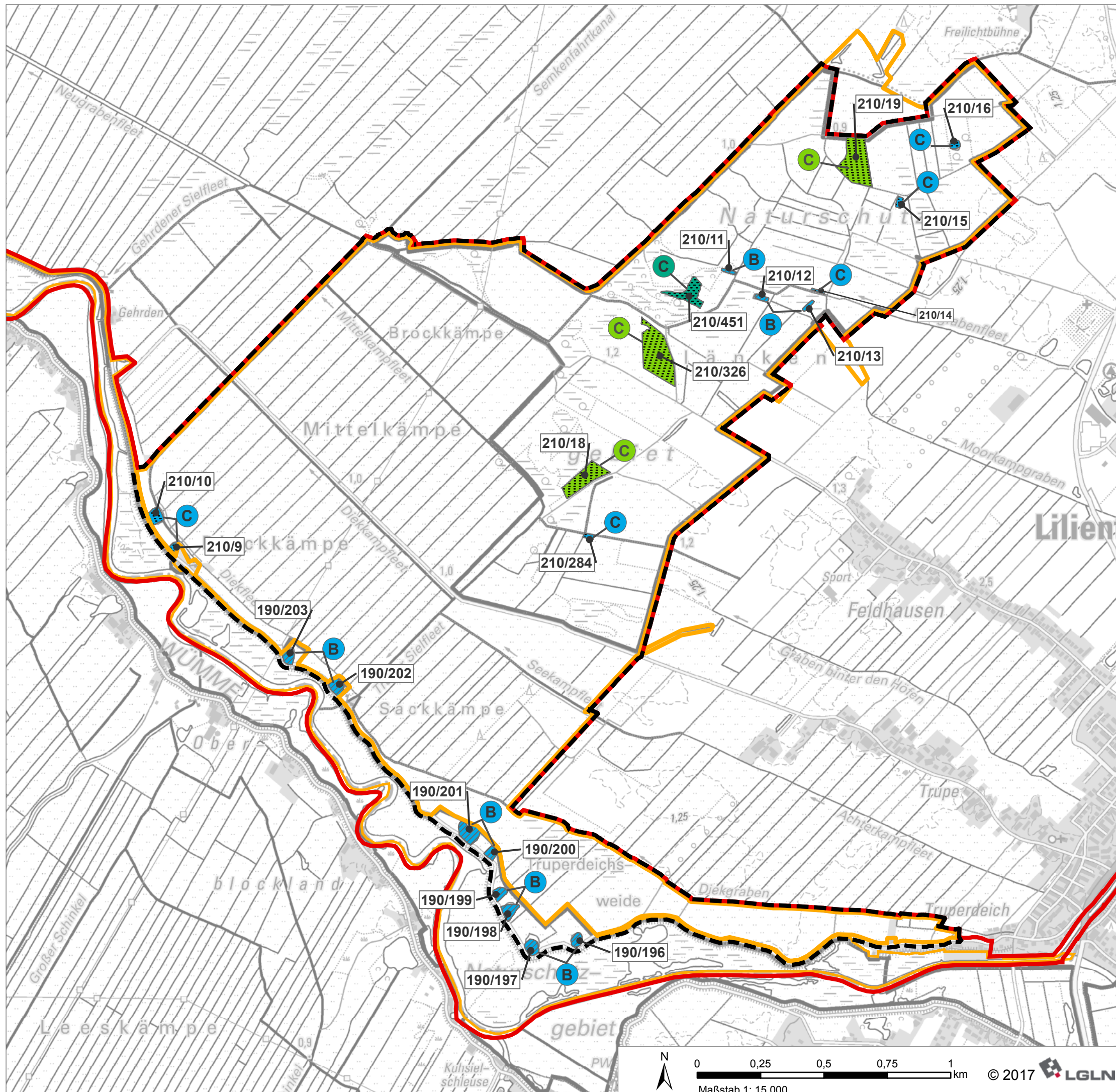
- 3150 Natürliche eutrophe Seen mit einer Vegetation des Magnopotamions oder Hydrocharitons
- 6510 Magere Flachland-Mähwiesen
- 91D0* Moorwälder

Erhaltungszustand

- A - sehr gut
- B - gut
- C - mittel bis schlecht

Sonstige Darstellungen

- Plangebiet
- FFH-Gebiet
- NSG "Truper Blänken" (16.12.2020) und NSG "Untere Wümme"



Kartengrundlage: DTK 25
Datengrundlage: Landkreis Osterholz



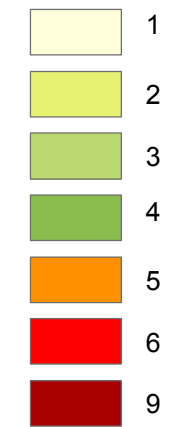
Datum: 31.03.2021
Bearbeitung: Te / Be
Blattgröße: A3

Managementplan für das FFH-Gebiet 33 - Teilbereich 3 "Truper Blänken"

Karte 12: FFH-Lebensraumtypen -
Bestand und Erhaltungszustand

Managementplan für das FFH-Gebiet 33 - Teilbereich 3 "Truper Blänken"

Anzahl der Rote-Liste Pflanzenarten je
Biotopfläche (bei Grünland inkl. Seitengraben)



Ausgewählte Fundpunkte Rote Liste Arten
übernommen aus Basiskartierung
(RL-Status: Garve 2004)

- Steife Segge - *Carex elata* (3)
- Faden Segge - *Carex lasiocarpa* (3)
- Kammfarn - *Dryopteris cristata* (3)
- Sumpf-Platterbse - *Lathyrus palustris* (2)
- Sumpf-Läusekraut - *Pedicularis palustris* (2)
- Sumpf-Greiskraut - *Senecio paludosus* (2)

Sonstige Darstellungen

- Plangebiet
- FFH-Gebiet
- FFH-Lebensraumtypen
- NSG "Truper Blänken" (16.12.2020) und NSG "Untere Wümme"

Kartengrundlage: DTK 25
Datengrundlage: Basiskartierung: i. A. NLWKN (2012)



Datum: 31.03.2021
Bearbeitung: Te / Be
Blattgröße: A3

Managementplan für das FFH-Gebiet 33 - Teilbereich 3 "Truper Blänken"

Karte 13: Rote-Liste Pflanzenarten

Auftraggeber:
Landkreis Osterholz
Planungs- und Naturschutzamt

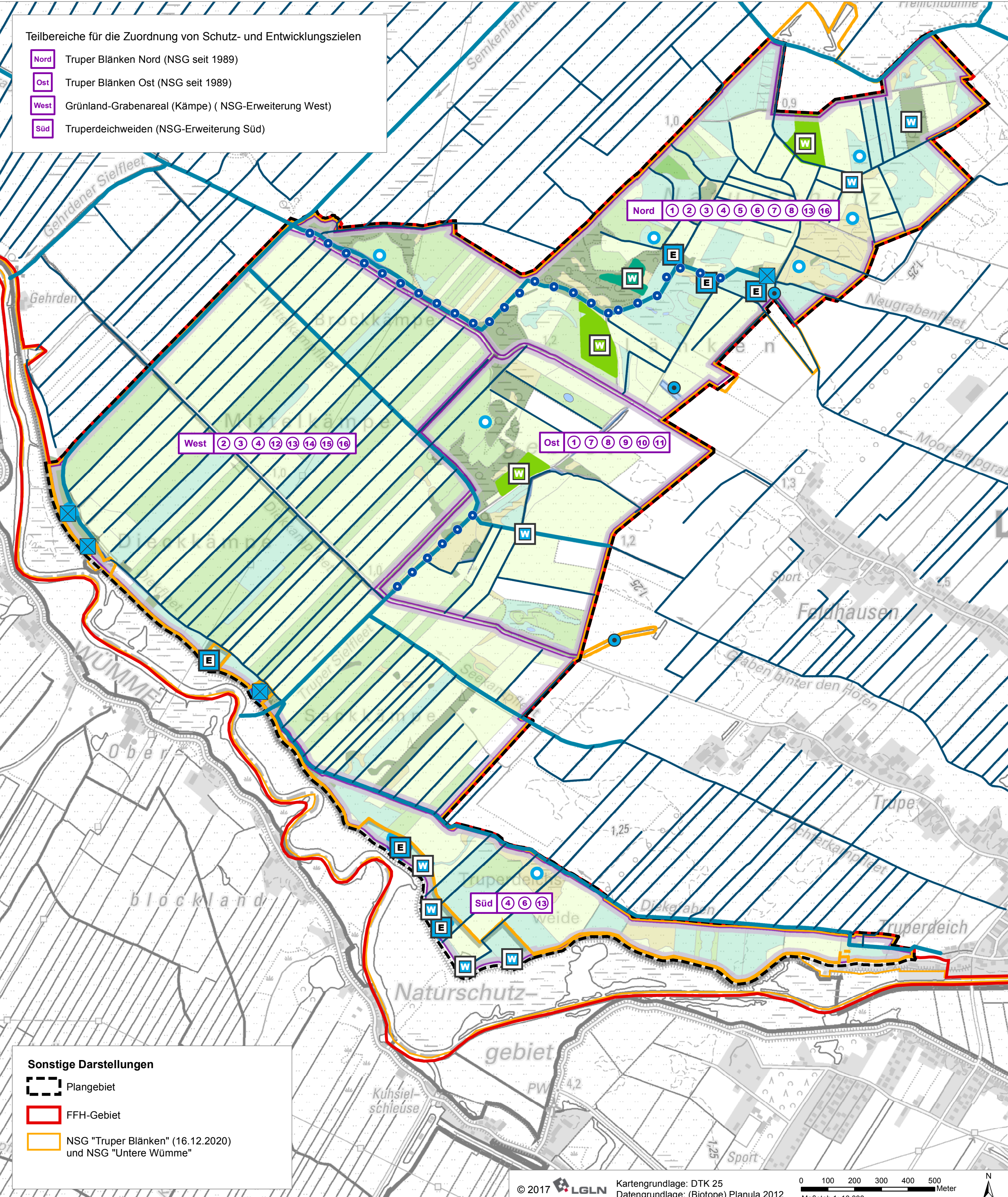
in Kooperation:
Betriebsstelle
Lüneburg



Managementplan für das FFH-Gebiet 33 - Teilbereich 3 "Truper Blänken"

Erhaltungsziele und sonstige Schutz- und Entwicklungsziele

- Teilbereiche für die Zuordnung von Schutz- und Entwicklungszielen**
- Nord** Truper Blänken Nord (NSG seit 1989)
 - Ost** Truper Blänken Ost (NSG seit 1989)
 - West** Grünland-Grabenareal (Kämpe) (NSG-Erweiterung West)
 - Süd** Truperdeichweiden (NSG-Erweiterung Süd)



Gebietsbezogene Erhaltungsziele

Erhaltungsziele FFH-Lebensraumtypen (LRT)	3150	6510	91D0
Erhalt des günstigen Erhaltungszustands			
Wiederherstellung des günstigen Erhaltungszustands			
kein LRT - Erhalt als Gewässer / Weide-Grünland			

Neuentwicklung von LRT 3150 (potenzielle Standorte)

- Neuanlage eines dauerhaften Stillgewässers
- Optimierung von krautreichen Fleeten
- Potenziell wertvolles Stillgewässer (Privatflächen)

Gewässer als Lebensraum von FFH-Tierarten des Anhang II

- Fleete: Otter, Steinbeißer, (Bitterling)
- Gräben: Schlammpeitzger

Sonstige Schutz- und Entwicklungsziele

Schwerpunktziele in den Teilbereichen (schematisch, s. Text Kap. 4.1)

- Verbesserung des Wasserhaushalts (Retention)
- Optimierung der Biotopfunktion der Fleete
- Erhalt und Entwicklung marschentypischer Grabenvegetation / Niedermoorgräben
- Verbesserung der Biotopfunktion von Stillgewässern / Gewässerneuanlagen
- Optimierung von Feuchtbrachen
- Schutz und Entwicklung von extensivem Nassgrünland
- Entwicklung von mesophilem Grünland
- Naturnahe Entwicklung von Feuchtwäldern
- Verbesserung der Biotopfunktion auf Ackerflächen
- Entwicklung eines nährstoffarmen Sandgewässers
- Erhalt nährstoffarmer Seggenrieder
- Erhalt des offenen Landschaftscharakters
- Entwicklung von Gewässerrandstreifen an Fleeten / feuchten Hochstaudenfluren an Wegen
- Erhalt und Entwicklung als Brutgebiet für Wiesenlimikolen sowie als Rastgebiet für Wat- und Wasservögel
- Verbesserung der Biotopfunktion im Intensivgrünland
- Verbesserung des Landschaftsbildes u. der Biotopfunktion durch Umbau von Nadelwald

Erhalt und Entwicklung der bestehenden Biotoptypen

- Wälder, Gebüsche und Gehölzbestände
- Mesophiles Grünland
- Fließgewässer
- Nassgrünland
- Stillgewässer
- Extensivgrünland
- Sumpfe / Röhrichte / Feuchtbrachen / sonstige Brachen
- Intensivgrünland

Sonstige Darstellungen

- Plangebiet
- FFH-Gebiet
- NSG "Truper Blänken" (16.12.2020) und NSG "Untere Wümme"

	Mahlstedestraße 45 28759 Bremen Tel: 0421 6364778 info@planung-tesch.de www.planung-tesch.de	Datum: 31.03.2021
		Maßstab: 1 : 10.000
		bearbeitet: Te gezeichnet: Be

Projekt: Managementplan für das FFH-Gebiet 33 - Teilbereich 3 "Truper Blänken"

Karte 14: Erhaltungsziele und sonstige Schutz- und Entwicklungsziele

Auftraggeber: Landkreis Osterholz Planungs- und Naturschutzamt	in Kooperation mit: NLWKN Betriebsstelle Lüneburg	 EUROPÄISCHE UNION Europäischer Landwirtschaftsfonds für die Entwicklung des ländlichen Raums - ELER Hier investiert Europa in die ländlichen Gebiete
--	--	--

Managementplan für das FFH-Gebiet 33 - Teilbereich 3 "Truper Blänken"

Handlungs- und Maßnahmenkonzept

MAßNAHMENTYPISIERUNG	
Erforderliche Maßnahmen (FFH-LRT)	H1
Zusätzliche Maßnahmen	H1

MAßNAHMEN - NACH PFLEGE-EINHEITEN BZW. MAßNAHMEN-KOMPLEXEN

- Stilfgewässer (S)**
- S1 | S1 Gehölze an Uferabschnitten beseitigen
 - S2 | S2 Pufferstreifen entwickeln und pflegen, Weidezaun nach Bedarf
 - S3 | S3 Uferabflachung zur Ansiedlung von Röhricht / Hochstaudenfluren
 - S4 Abkopplung vom Grabensystem
 - S5 | S5 Anlage eines größeren, dauerhaft wasserführenden Flachgewässers
 - S6 Aufgabe der Nutzung als Fischteich
 - S7 Initialbegrünung mit Kriebsscheren-Froschblü-Vegetation
 - S8 Eignungsbereich für größere Grünland-Blänken / Tümpel
 - S9 | S9 Entschlammung von Flachgewässern / Tümpeln / Blänken
 - S-E Versuchsweise tiefergehende Entschlammung eines Kolkes

- Fließgewässer (F)**
- F1 Besonders schonende, artenschutzgerechte Unterhaltung
 - F2 Sautanlage / Sohlschwelle zur Einhaltung eines Mindestwasserstands
 - F3 Nutzungsbeschränkung im Gewässerrandstreifen
 - F4 Vorrangbereich ökologisches Grabensraumprogramm
 - F5 Uferabflachung / Anlage einer Berme
 - F6 Anlage eines Nebenarms mit Ausbuchtungen
 - F7 Bereich für die Anlage von linearen Flutmulden (breite Gruppen)
 - F-W Versuchsweise Ansiedlung von Kriebsscheren-Froschblü-Vegetation

- Grünland (G)**
- Ergänzende Entwicklungsmaßnahmen, die über die Regelungen der NSG-VO hinausgehen (individuelle Bewirtschaftungsverträge)
- G1 Optimierung und Entwicklung von kräuterreichen Mähwiesen
 - G2 Maßnahmenflächen Grünland (LRT 6510)
 - GIII Fortsetzung oder Neubeschluss von Bewirtschaftungsverträgen zur Sicherung und Entwicklung von Nassgrünland
 - GIII Pflegemaßnahmen auf Moorböden
 - GIV Regeneration von Grünlandflächen durch intensive Narbenpflege und / oder optimierte Nutzung
 - GIV Maßnahmenflächen Grünland (GII - GIV), ggf. Abgrenzung anpassen
 - GV Anlage und Pflege eines blütenreichen Saumstreifens auf artenarmem Intensivgrünland
 - GV Lage Saumstreifen (GV)
 - m/w Zusatz für Nutzungsschwerpunkt: m = Mäh (d.R. zweischichtig oder Mäh mit Nachweide), w = Weide (d.R. Standardweide)
 - G-GK Fortsetzung des kooperativen Gelege- und Kükenenschutzprogramms in Verbindung mit dem Gebietsmanagement

- Wald / Gehölzbestände (W)**
- W1 Natürliche Sukzession ohne Nutzung und Entwässerung
 - W2 Fällung von Nadelbäumen
 - W3 Anpflanzung von standortgerechten Gehölzreihen / Hecken
 - W4 Lage linearer Gehölzpflanzungen (W3)
 - W4 Sukzession und Wasserrückhalt in Bruchwaldbeständen

- Rieder, Sümpfe, Feuchtbrachen (N)**
- N1 Mindestpflege zur Offenhaltung von nährstoffarmen Sümpfen und sonstigen Feuchtbrachen
 - N2 Schonende Pflegemaßnahmen an Böschungen und Wegesidelegraben
 - N3 Nutzungsaufgabe von Grünland - Entwicklung einer Feuchtbrache

- Acker (A)**
- A1 Anlage von Saumstreifen sowie Fortsetzung der Ackernutzung nach ökologischen Anbauhilfen; Alternativ: Grünlandnutzung
- Sonstige landschaftspflegerische Maßnahmen (Z)**
- Z1 Beseitigung von alten Weide-Zäunen / Stacheldraht
 - Z2 Rückbau / Entsorgung von abgängigen Jagdeinrichtungen bzw. Erholungsanlagen
 - Z3 Erhalt / Erneuerung NSG-Schilder sowie Schutzgebietsinformationen
 - Sukzessionsbereich (keine Maßnahmen)

- Biotypen (Obergruppen)**
- Wälder, Gebüsche und Gehölzbestände
 - Fließgewässer
 - Stilfgewässer
 - Sümpfe / Röhrichte / Feuchtbrachen / sonstige Brachen
 - Mesophiles Grünland
 - Nassgrünland
 - Extensivgrünland
 - Intensivgrünland
 - Acker
- Fließgewässer (Gräben)**
- Fließgewässer 2. Ordnung (Unterhaltung DSV St. Jürgenfeld)
 - Fließgewässer 3. Ordnung (nicht vollständig dargestellt)
- Sonstige Darstellungen**
- Plangebiet
 - FFH-Gebiet
 - NSG "Truper Blänken" (16.12.2020) und NSG "Untere Wümme"
 - Teilräume
 - Kompensationsflächen
 - Hochspannungsleitung (Erdverkabelung anzustreben)

Kartengrundlage: DTK 25
 Datengrundlage: Planus 2012

Tesch Landschafts- und Naturschutzplanung
 Mählstedtstraße 45
 28759 Bremen
 Tel: 0421 6364779
 info@planung-tesch.de
 www.planung-tesch.de

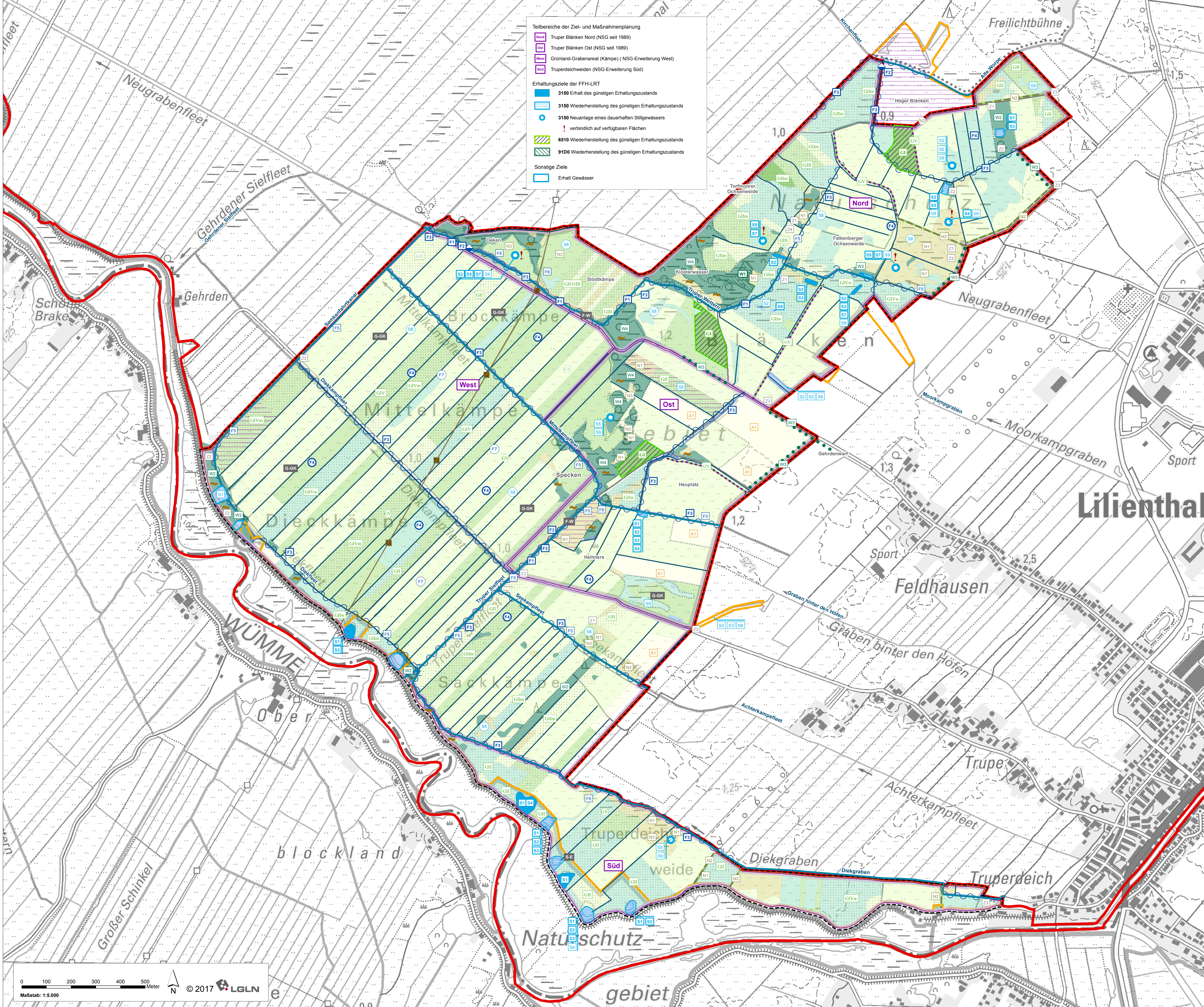
Datum: 18.10.2021
 Maßstab: 1:5.000
 bearbeitet: Te
 gezeichnet: Be

Projekt: Managementplan für das FFH-Gebiet 33 - Teilbereich 3 "Truper Blänken"

Karte 15: Handlungs- und Maßnahmenkonzept

Auftraggeber: in Kooperation mit:

Landesforstplanung und Naturschutzamt
 NLWKN Betriebsstelle Lüneburg



Teilbereiche der Ziel- und Maßnahmenplanung

- Nord Truper Blänken Nord (NSG seit 1989)
- West Truper Blänken Ost (NSG seit 1989)
- West Grünland-Grabenareal (Kämpfe) (NSG-Erweiterung West)
- Süd Truperdeichweiden (NSG-Erweiterung Süd)

Erhaltungsziele der FFH-LRT

- 3150 Erhalt des günstigen Erhaltungszustands
- 3150 Wiederherstellung des günstigen Erhaltungszustands
- 3150 Neuanlage eines dauerhaften Stillgewässers
- 6510 Wiederherstellung des günstigen Erhaltungszustands
- 9100 Wiederherstellung des günstigen Erhaltungszustands

Sonstige Ziele

- Erhalt Gewässer

0 100 200 300 400 500 Meter

© 2017 LGLN