Wälder

- WMT Mesophiler Buchenwald kalkärmerer Standorte des Tieflands (LRT 9130)
- WLA Bodensaurer Buchenwald armer Sandböden (LRT 9110)
- WLM Bodensaurer Buchenwald lehmiger Böden des Tieflandes (§) (LRT 9110)
- WQT Eichenmischwald armer, trockener Sandböden (LRT 9190)
- WQN Bodensaurer Eichenmischwald nasser Standorte § (LRT 9190)
- WQF Eichenmischwald feuchter Sandböden (LRT 9190)
- WQL Eichenmischwald lehmiger, frischer Sandböden des Tieflandes (LRT 9190)
- WCN Eichen- und Hainbuchenmischwald nasser, nährstoffreicher Standorte § (LRT 9160)
- WCR Eichen- und Hainbuchenmischwald feuchter, basenreicher Standorte (§) (LRT 9160)
- WCA Mesophiler Eichen- und Hainbuchenmischwald feuchter, mäßig basenreicher Standorte (§) (LRT 9160)
- WWS Sumpfiger Weiden-Auwald § (LRT 91E0*)
- WWB (Erlen-)Weiden-Bachuferwald § (LRT 91E0*)
- WET (Traubenkirschen-)Erlen- und Eschen-Auwald der Talniederungen § (LRT 91E0*)
- WEQ Erlen- und Eschen-Quellwald § (LRT 91E0*)
- WEG Erlen- und Eschen-Galeriewald § (LRT 91E0*)
- WAR Erlen-Bruchwald nährstoffreicher Standorte § (ggf. LRT 91E0*)
  - WARQ Erlen-Quellbruchwald nährstoffreicher Standorte § (ggf. LRT 91E0*)
  - WARS Sonstiger Erlen-Bruchwald nährstoffreicher Standorte § (ggf. LRT 91E0*)
- WAT Erlen- und Birken-Erlen-Bruchwald nährstoffärmerer Standorte des Tieflands §
- WBR Birken-Bruchwald nährstoffreicher Standorte §
- WNE Erlen- und Eschen-Sumpfwald §
- WNS Sonstiger Sumpfwald §
- WU Erlenwald entwässerter Standorte (§)
- WVP Pfeifengras-Birken- und -Kiefern-Moorwald
- WKZ Zwergstrauch-Kiefernwald armer, trockener Sandböden
- WPB Birken- und Zitterpappel-Pionierwald
- WPW Weiden-Pionierwald
- WPS Sonstiger Pionier- und Sukzessionswald
- WXH Laubforst aus einheimischen Arten
- WXP Hybridpappelforst
- WXS Sonstiger Laubforst aus eingeführten Arten
- WZF Fichtenforst
- WZK Kiefernforst
- WZL Lärchenforst
- WZD Douglasienforst
- WJL Laubwald-Jungbestand
- WJN Nadelwald-Jungbestand
- WRA Waldrand magerer, basenarmer Standorte (§)
- WRM Waldrand mittlerer Standorte (§)
- WRF Waldrand feuchter Standorte (§)
- UWA Waldlichtungsflur basenarmer Standorte (§)
- UWF Waldlichtungsflur feuchter bis nasser Standorte (§)

a	basenärmere Ausprägung
b	Windwurf/-bruch
e	eutrophiert
f	feuchte Ausprägung
j	junge/sekundäre Ausprägung
i	stark aufgelichteter Bestand
m	Mittelwald
n	Niederwald
r	basenreichere Ausprägung
t	trockene bzw. entwässerte Ausprägung
u	viel Totholz/viele Uraltbäume
ü	regelmäßig überschwemmter Bereich
v	Standortveränderung durch Bodenbearbeitung
x	erheblicher Anteil standortfremder Baumarten
z	Baumbestand flächig abgestorben

1	Stangenholz, inkl. Gertenholz	BHD 7 - < 20cm
2	Schwaches bis mittleres Baumholz	BHD 20 - < 50cm
3	Starkes Baumholz	BHD 50 - < 80 cm
4	Sehr starkes Baumholz	BHD ab 80 cm

Gebüsche und Gehölzbestände

- BMS Mesophiles Weißdorn-/Schlehengebüsch (§)
- BAA Wechselfeuchtes Weiden-Auengebüsch §
- BAS Sumpfiges Weiden-Auengebüsch §
- BNR Weiden-Sumpfgebüsch nährstoffreicher Standorte §
- BFR Feuchtgebüsch nährstoffreicher Standorte (§)
- BRU Ruderalgebüsch
- BRR Rubus-/Lianengestrüpp
- BRS Sonstiges naturnahes Sukzessionsgebüsch
- BRX Sonstiges standortfremdes Gebüsch
- HWB Baum-Wallhecke §
- HFS Strauchhecke (§)
- HFM Strauch-Baumhecke (§)
- HFB Baumhecke (§)
- HFX Feldhecke mit standortfremden Gehölzen
- HFN Neuangelegte Feldhecke (§)
- HN Naturnahes Feldgehölz (§)
- HX Standortfremdes Feldgehölz
- HBE Sonstiger Einzelbaum/Baumgruppe (§)
- HBK Kopfbaumbestand (§)
- HBA Allee/Baumreihe (§)
- BE Einzelstrauch (§)
- HOM Mittelalter Streuobstbestand (§)
- HOJ Junger Streuobstbestand (§)
- HPG Standortgerechte Gehölzpflanzung
- HPF Nicht standortgerechte Gehölzpflanzung

#	Freileitung (v.a. Hochspannungsleitungen)
d	dichter, weitgehend geschlossener Bestand
e	eutrophiert
f	feuchte Ausprägung
l	Bestand mit erheblichen Lücken
t	trockenere bzw. entwässerte Ausprägung von Feucht- und Moorgebüschen
u	Bestand sehr unvollständig, stark lückig
ü	regelmäßig überschwemmter Bereich

1	Stangenholz, inkl. Gertenholz	BHD 7 - < 20cm
2	Schwaches bis mittleres Baumholz	BHD 20 - < 50cm
3	Starkes Baumholz	BHD 50 - < 80 cm
4	Sehr starkes Baumholz	BHD ab 80 cm

Binnengewässer

- FQR Sicker- und Rieselquelle §
- FBG Naturnaher Geestbach mit Kiessubstrat § (ggf. LRT 3260)
- FBS Naturnaher Tieflandbach mit Sandsubstrat § (ggf. LRT 3260)
- FBF Naturnaher Tieflandbach mit Feinsubstrat § (ggf. LRT 3260)
- FBA Bach-Staustrecke mit naturnaher Uferstruktur § (ggf. LRT 3260)
- FMG Mäßig ausgebauter Geestbach mit Kiessubstrat
- FMS Mäßig ausgebauter Tieflandbach mit Sandsubstrat
- FMF Mäßig ausgebauter Tieflandbach mit Feinsubstrat
- FMA Mäßig ausgebaute Bach-Staustrecke
- FXS Stark begradigter Bach
- FFS Naturnaher Tieflandfluss mit Sandsubstrat § (ggf. LRT 3260)
- FVS Mäßig ausgebauter Tieflandfluss mit Sandsubstrat (ggf. LRT 3260)
- FPT Pionierflur schlammiger Flussufer (§)
- FU Umgestaltetes Fließgewässer/Umflutgerinne
- FUG Bachartiges Umflutgerinne
- FGR Nährstoffreicher Graben (§)
- FGS Salzreicher Graben des Binnenlandes §
- FGF Schnell fließender Graben
- FGZ Sonstiger vegetationsarmer Graben
- FGX Befestigter Graben
- FKK Kleiner Kanal
- OQB Querbauwerk in Fließgewässern
- SEF Naturnahes Altwasser § (ggf. LRT 3150)
- SEN Naturnaher nährstoffreicher See/Weiher natürlicher Entstehung § (ggf. LRT 3150)
- SEA Naturnahes nährstoffreiches Abbaugewässer § (ggf. LRT 3150)
- SES Naturnaher nährstoffreicher Stauteich/-see § (ggf. LRT 3150)
- SEZ Sonstiges naturnahes nährstoffreiches Stillgewässer § (ggf. LRT 3150)
- VER Verlandungsbereich nährstoffreicher Stillgewässer mit Röhricht §
- VERS Schilfröhricht nährstoffreicher Stillgewässer §
- VERR Rohrkolbenröhricht nährstoffreicher Stillgewässer §
- VERZ Sonstiges Röhricht nährstoffreicher Stillgewässer §
- VEF Verlandungsbereich nährstoffreicher Stillgewässer mit Flutrasen/Binsen §
- VEC Verlandungsbereich nährstoffreicher Stillgewässer mit Seggen §
- STW Waldtümpel §
- STG Wiesentümpel §
- SSB Permanentes naturnahes brackiges Stillgewässer des Binnenlands §
- SXF Naturferner Fischteich
- SXS Sonstiges naturferneres Staugewässer
- SXZ Sonstiges naturferneres Stillgewässer

1	bei Bächen: <1 m Breite, bei Flüssen: 10-<30 m Breite
2	bei Bächen: 1-<5 m Breite, bei Flüssen: 30-100 m Breite
3	bei Bächen: 5-<10 m Breite, bei Flüssen: >100 m Breite (Ströme)
e	eutroph
f	flutende Wasservegetation
l	Wasserlinsen-Gesellschaften
m	mittlerer Basengehalt
t	tiefer See, Stausee
u	unbeständig, zeitweise trockenfallend
v	sonstige gut entwickelte Wasservegetation

Gehölzfreie Biotope der Sümpfe und Niedermoore

- NSM Mäßig nährstoffreiches Sauergras-/Binsenried §
- NSG Nährstoffreiches Großseggenried §
- NSGG Schlankseggenried §
- NSGA Sumpfseggenried §
- NSGP Rispenseggenried §
- NSB Binsen- und Simsenried nährstoffreicher Standorte §
- NSS Hochstaudensumpf nährstoffreicher Standorte §
- NSR Sonstiger nährstoffreicher Sumpf §
- NRS Schilf-Landröhricht §
- NRG Rohrglanzgras-Landröhricht §
- NRW Wasserschwaden-Landröhricht §
- NRR Rohrkolben-Landröhricht §
- NRZ Sonstiges Landröhricht §
- NHG Salzbeeinflußtes Grünland des Binnenlands §
- NHS Sekundärer Salzstumpf des Binnenlands §
- NHZ Sonstiger Salzbiotop des Binnenlands (§)

#	Freileitung (v.a. Hochspannungsleitungen)
b	Brache
c	Extensivweide mit typischen Arten von Mähwiesen
l	frisch abgeholzte, entkusselte Fläche
m	Mahd
ü	Überflutungsmoor/-sumpf
v	Verbuschung/Gehölzaufkommen
w	Beweidung
z	sonstige Sukzessionsfläche

Hoch- und Übergangsmoore

- MPT Trockeneres Pfeifengras-Moorstadium

Fels-, Gesteins- und Offenbodenbiotope

- DOS Sandiger Offenbodenbereich §
- DOK Kali-/Salzhalde
- DOZ Sonstiger Offenbodenbereich

b	Bodenabbau, Steinbruch, Tagebau aufgelassen

Heiden und Magerrasen

- RNF Feuchter Borstgras-Magerrasen § (ggf. LRT 6230)
- RSS Silbergras- und Sandseggen-Pionierrasen §
- RSZ Sonstiger Sandtrockenrasen §
- RAD Drahtschmielenrasen
- RAG Sonstige artenarme Grasflur magerer Standorte

2	Optimalstadium
b	Brache
n	artenarmer Borstgrasrasen
v	Verbuschung / Gehölzaufkommen
z	sonstige Sukzessionsfläche

Grünland

- GMF Mesophiles Grünland mäßig feuchter Standorte (§) (ggf. LRT 6510)
- GMA Mageres mesophiles Grünland kalkarmer Standorte (§) (ggf. LRT 6510)
- GMS Sonstiges mesophiles Grünland (§) (ggf. LRT 6510)
- GNM Mäßig nährstoffreiche Nasswiese §
- GNR Nährstoffreiche Nasswiese §
- GNF Seggen-, binsen- oder hochstaudenreicher Flutrasen §
- GFF Sonstiger Flutrasen (§)
- GFS Sonstiges nährstoffreiches Feuchtgrünland (§)
- GEM Artenarmes Extensivgrünland auf Moorböden
- GEA Artenarmes Extensivgrünland der Überschwemmungsbereiche (§)
- GEF Sonstiges feuchtes Extensivgrünland
- GIT Intensivgrünland trockenerer Mineralböden
- GIM Intensivgrünland auf Moorböden
- GIA Intensivgrünland der Überschwemmungsbereiche
- GIF Sonstiges feuchtes Intensivgrünland
- GA Grünland-Einsaat
- GW Sonstige Weidefläche

b	Brache
bc	Brache mit typischen Arten der Mähwiesen
c	Extensivweide mit typischen Arten der Mähwiesen
j	hoher Anteil von Flatter-Binse
m	Mahd
mw	Mähweide
o	Grünland auf Moorböden
ü	Grünland in Überschwemmungsgebieten bzw. regelmäßig überschwemmten Bereichen
v	Verbuschung / Gehölzaufkommen
w	Beweidung
x	aktuell als Mähwiese genutzt oder Nutzung unklar, aber Vegetation für Mähwiesen untypisch

Trockene bis feuchte Stauden- und Ruderalfluren

- UFT Uferstaudenflur der Stromtäler (§) (ggf. LRT 6430)
- UFB Bach- und sonstige Uferstaudenflur (§) (ggf. LRT 6430)
- UFW Sonstiger feuchte Hochstauden-Waldsaum (ggf. LRT 6430)
- UFZ Sonstige feuchte Staudenflur
- UHF Halbruderale Gras- und Staudenflur feuchter Standorte (§)
- UHM Halbruderale Gras- und Staudenflur mittlerer Standorte (§)
- UHN Nitrophiler Staudensaum
- UHB Artenarme Brennnesselflur
- URF Ruderalflur frischer bis feuchter Standorte
- URT Ruderalflur trockener Standorte
- UNK Staudenknöterichgestrüpp

#	Freileitung (v.a. Hochspannungsleitungen)
1	niedrigwüchsige, oft lückige Bestände
2	mosaikartiger Wechsel hoch- und niedrigwüchsiger Bestände
a	basenarme Ausprägung
b	Acker- und Grünlandbrachen
bc	Brache mit typischen Arten der Mähwiesen
i	lineare Ausprägung von Grünlandtypen an Grabenböschungen, Weg- und Straßenrändern
j	hoher Anteil von Flatter-Binse
m	Mahd
u	Bodenabbauflächen
ü	Lage im Überschwemmungsgebiet
v	gehölzreiche Ausprägung
w	beweidet
z	sonstige Sukzessionsflächen

Acker- und Gartenbau-Biotope

- AS Sandacker
- AL Basenarmer Lehmacker
- AM Mooracker
- AZ Sonstiger Acker
- EBW Weihnachtsbaumplantage
- EBS Sonstige Anbauflächen von Gehölzen
- EOB Obstbaumplantage
- EL Landwirtschaftliche Lagerfläche

a	Blühstreifen: Einsaat blütenreicher Mischungen zur Förderung der Ackerfauna
b	Schwarzbrache
g	Getreide
h	Hackfrüchte
j	jagdliche Nutzung und Bienenfutter-Ansaaten
l	Futterleguminosen
m	Mais
n	Grünbrache
r	Raps, Rüben, Senf, Lein und sonstige Halmfrüchte
w	wiesenartige Ackerbrache

Grünanlagen

- GRR Artenreicher Scherrasen
- GRA Artenarmer Scherrasen
- GRE Extensivrasen-Einsaat
- GRT Trittrasen
- BZE Ziergebüsch aus überwiegend einheimischen Gehölzarten
- PHB Traditioneller Bauerngarten
- PHO Obst- und Gemüsegarten
- PHG Hausgarten mit Großbäumen
- PHZ Neuzeitlicher Ziergarten
- PHN Naturgarten
- PHF Freizeitgrundstück
- PAL Alter Landschaftspark
- PSR Reitsportanlage
- PSZ Sonstige Sport-, Spiel- und Freizeitanlage

1	bis 25% versiegelt
m	Mahd
w	Beweidung

Gebäude, Verkehrs- und Industrieflächen

- OVS Straße
- OVP Parkplatz
- OVW Weg
- OVE Gleisanlage
- OVB Brücke
- OFS Befestigte Freifläche von Sport- und Freizeitanlagen
- OEL Locker bebautes Einzelhausgebiet
- ODL Ländlich geprägtes Dorfgebiet
- ODP Landwirtschaftliche Produktionsanlage
- ONH Sonstiges historisches Gebäude
- ONS Sonstiges Gebäude im Außenbereich
- OSK Kläranlage
- OWZ Sonstige wasserbauliche Anlage
- OYH Hütte
- OYS Sonstiges Bauwerk

w	wassergebundene Decke/Lockermaterial

§ Gesetzlicher Schutz nach §30 BNatSchG (2019)

(§) Gesetzlicher Schutz nach §30 BNatSchG nur bei besonderen standörtlichen Bedingungen (2019) - (Überschwemmungsgebiet)

Gesetzlicher Schutz pauschal nach Kartierschlüssel zugeordnet.
Keine einzelflächenbezogene Prüfung.

FFH-Lebensraumtypen

1340*	Salzwiesen im Binnenland
3150	Nährstoffreiche Stillgewässer mit Laichkraut- oder Froschbiss-Gesellschaften
3260	Fließgewässer mit flutender Wasservegetation
6230	Artenreiche Borstgrasrasen
6410	Pfeifengraswiesen
6430	Feuchte Hochstaudenfluren
6510	Magere Flachland-Mähwiesen
9110	Hainsimsen-Buchenwälder
9130	Waldmeister-Buchenwälder
9160	Feuchte Eichen- und Hainbuchen-Mischwälder
9190	Alte bodensaure Eichenwälder auf Sandböden mit Stiel-Eiche
91E0*	Auenwälder mit Erle, Esche, Weide
*	prioritäre Lebensraumtypen (LRT)

Nachrichtlich

- Grenze FFH-Gebiet 075
- weitere FFH-Gebiete
- Grenze zwischen Teilgebieten und Bezeichnung der TG
- Niedersächsische Landesforsten
- Grenze der Landkreise
- Grenze der Gemeinden
- Blattschnitte M. 1:5.000
- Blattschnitte für M. 1:20.000 und M. 1:10.000 (siehe Übersichtsplan)

Landkreis Lüchow - Dannenberg
Der Landrat
Natur- und Landschaftsschutz

FFH- Managementplan „Landgraben- und Dummeniederung“

Karte 2: Biotoptypen (Legende)

Blatt Nr. 2.0 | **Maßstab: ohne**

Lamprecht & Wellmann
Landschaftsarchitekten PartG mbB
für Landschaftsplanung
Ringstraße 27, 29525 Uelzen
Tel: 0581 - 9 73 93 00
Fax: 0581 - 9 71 83 27
E-Mail: info@lw-landschaftsplanung.de
http://www.lw-landschaftsplanung.de

Bearbeiter/-in	L. Wellmann	
Zeichner	T. Pavel	
Geprüft		
Zeichen		
Erstellt / Geändert	01.07.2021	
Blattgröße: 100 x 60 cm	Uelzen, 01.Juli 2021	

EUROPÄISCHE UNION
Europäischer Landwirtschaftsfonds für die Entwicklung des ländlichen Raums - ELER
Hier investiert Europa in die ländlichen Gebiete

N

Quelle: Auszug aus den Geobasisdaten der Niedersächsischen Vermessungs- und Katasterverwaltung
© 2019 Landesamt für Geoinformation und Landesentwicklung Niedersachsen (LGLN)

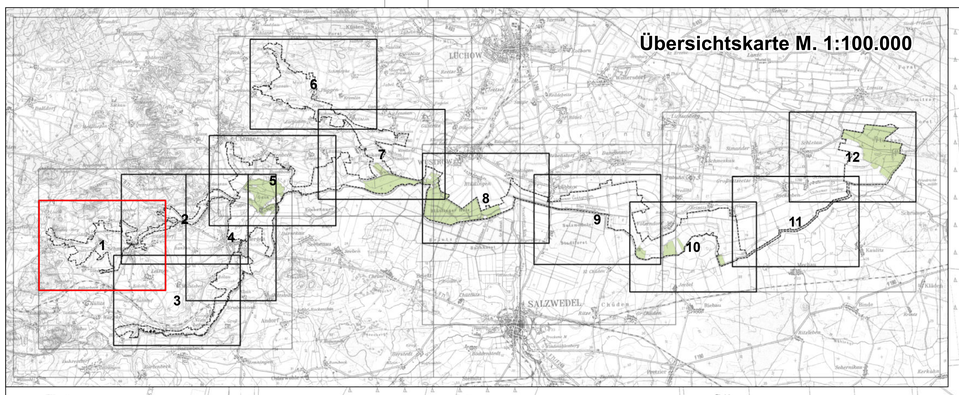

TG 6
Schnegaer
Wiesenbruch

TG 7
Schnegaer
Mühlenbachtal zw.
Schnega und Wöhningen

Landkreis Lüchow - Dannenberg
Der Landrat
Natur- und Landschaftsschutz

FFH- Managementplan „Landgraben- und Dummeniederung“

Karte 2: Biotoptypen

Blatt Nr. 2.1	Maßstab: 1:5.000

0 100 200 400 600 800 Meter

Lamprecht & Wellmann
Landschaftsarchitekten PartG mbB
für Landschaftsplanung
Ringstraße 27, 29525 Uelzen
Tel.: 0581 - 9 73 93 00
Fax: 0581 - 9 71 83 27
E-Mail: info@lw-landschaftsplanung.de
http://www.lw-landschaftsplanung.de

Bearbeiter/-in	L. Wellmann	
Zeichner	T. Pavel	
Geprüft		
Zeichen		
Erstellt / Geändert	01.07.2021	
Blattgröße: DIN A0	Uelzen, 01 Juli 2021	

EUROPÄISCHE UNION
Europäischer Landwirtschaftsfonds für die Entwicklung des ländlichen Raums - ELER
Hier investiert Europa in die ländlichen Gebiete

N

Quelle: Auszug aus den Geobasisdaten der Niedersächsischen Vermessungs- und Katasterverwaltung
© 2019 Landesamt für Geoinformation und Landesentwicklung Niedersachsen (LGLN)

LGLN

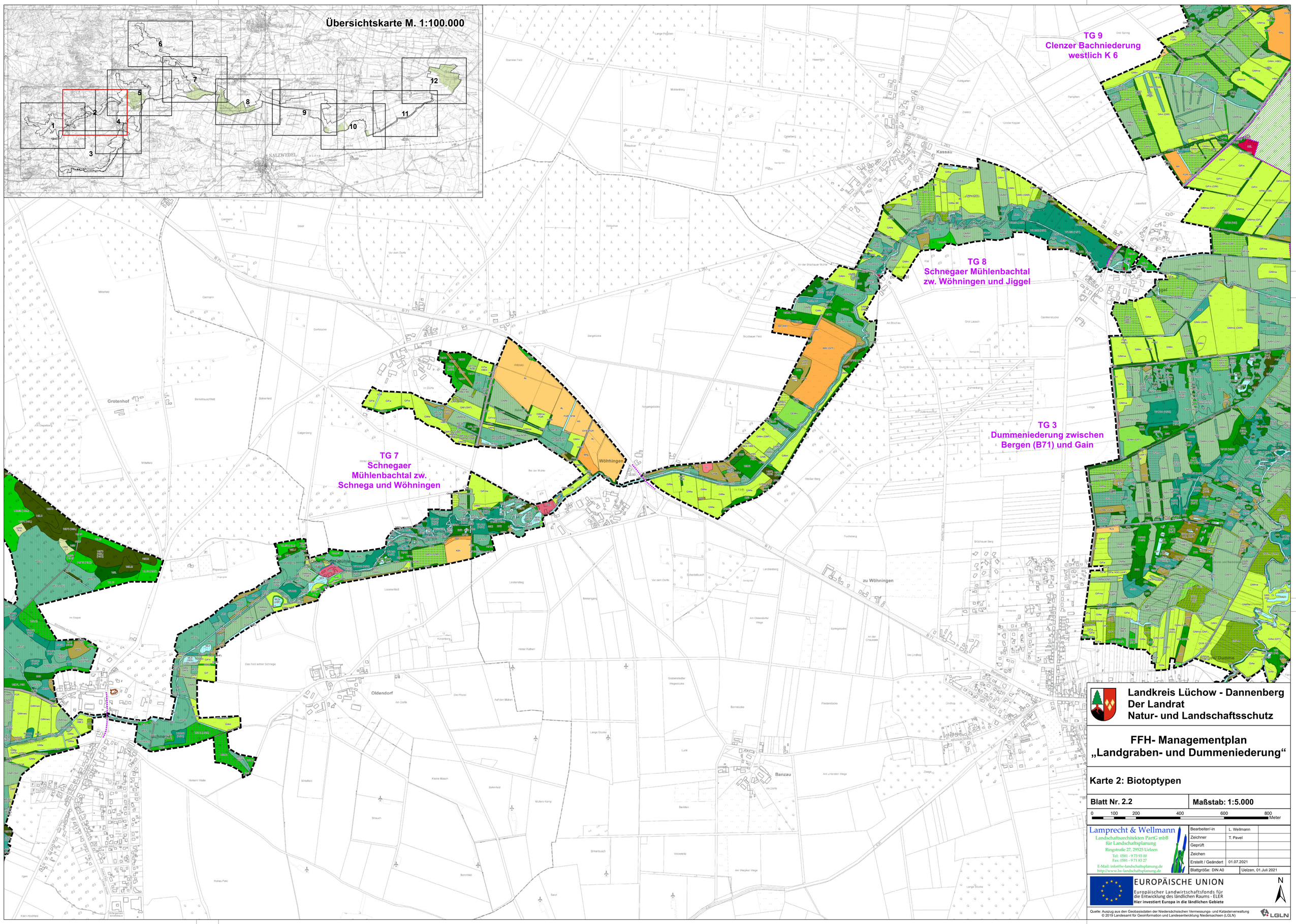
Übersichtskarte M. 1:100.000
1
2
3
4
5
6
7
8
9
10
11
12
TG 9
Clenzer Bachniederung
westlich K 6
TG 8
Schnegaer Mühlenbachtal
zw. Wöhningen und Jiggel
TG 3
Dummeniederung zwischen
Bergen (B71) und Gain
TG 7
Schnegaer
Mühlenbachtal zw.
Schnega und Wöhningen
Kassau
Wöhningen
zu Wöhningen
Oldendorf
Banzau
Grotenhof
Landkreis Lüchow - Dannenberg
Der Landrat
Natur- und Landschaftsschutz
FFH- Managementplan
„Landgraben- und Dummeniederung“
Karte 2: Biotoptypen
Blatt Nr. 2.2
Maßstab: 1:5.000
0 100 200 400 600 800 Meter
Lamprecht & Wellmann
Landschaftsarchitekten PartG mbB
für Landschaftsplanung
Ringstraße 27, 29525 Uelzen
Tel: 0581 - 9 73 93 00
Fax: 0581 - 9 71 83 27
E-Mail: info@lw-landschaftsplanung.de
http://www.lw-landschaftsplanung.de
Bearbeiter/-in L. Wellmann
Zeichner T. Pavel
Geprüft
Zeichen
Erstellt / Geändert 01.07.2021
Blattgröße: DIN A0
Uelzen, 01.Juli 2021
EUROPÄISCHE UNION
Europäischer Landwirtschaftsfonds für
die Entwicklung des ländlichen Raums - ELER
Hier investiert Europa in die ländlichen Gebiete
N
Quelle: Auszug aus den Geobasisdaten der Niedersächsischen Vermessungs- und Katasterverwaltung
© 2019 Landesamt für Geoinformation und Landesentwicklung Niedersachsen (LGLN)
LGLN

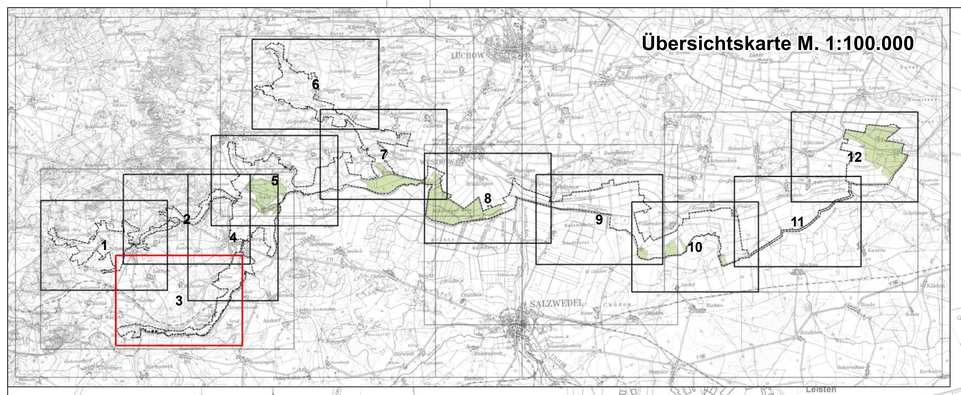

TG 2
Dummeniederung zwischen
Belau und Bergen (B71)

TG 1
Obere Dummeniederung
zwischen Harpe und Belau

Landkreis Lüchow - Dannenberg
Der Landrat
Natur- und Landschaftsschutz

FFH- Managementplan „Landgraben- und Dummeniederung“

Karte 2: Biotoptypen

Blatt Nr. 2.3 | **Maßstab: 1:5.000**

0 100 200 400 600 800 Meter

Lamprecht & Wellmann
Landschaftsarchitekten PartG mbB
für Landschaftsplanung
Ringstraße 27, 29525 Uelzen
Tel: 0581 - 9 73 93 00
Fax: 0581 - 9 71 83 27
E-Mail: info@lw-landschaftsplanung.de
http://www.lw-landschaftsplanung.de

Bearbeiter/-in	L. Wellmann	
Zeichner	T. Pavel	
Geprüft		
Zeichen		
Erstellt / Geändert	01.07.2021	
Blattgröße: DIN A0	Uelzen, 01 Juli 2021	

EUROPÄISCHE UNION
Europäischer Landwirtschaftsfonds für die Entwicklung des ländlichen Raums - ELER
Hier investiert Europa in die ländlichen Gebiete

N

Quelle: Auszug aus den Geobasisdaten der Niedersächsischen Vermessungs- und Katasterverwaltung
© 2019 Landesamt für Geoinformation und Landesentwicklung Niedersachsen (LGLN)

LGLN

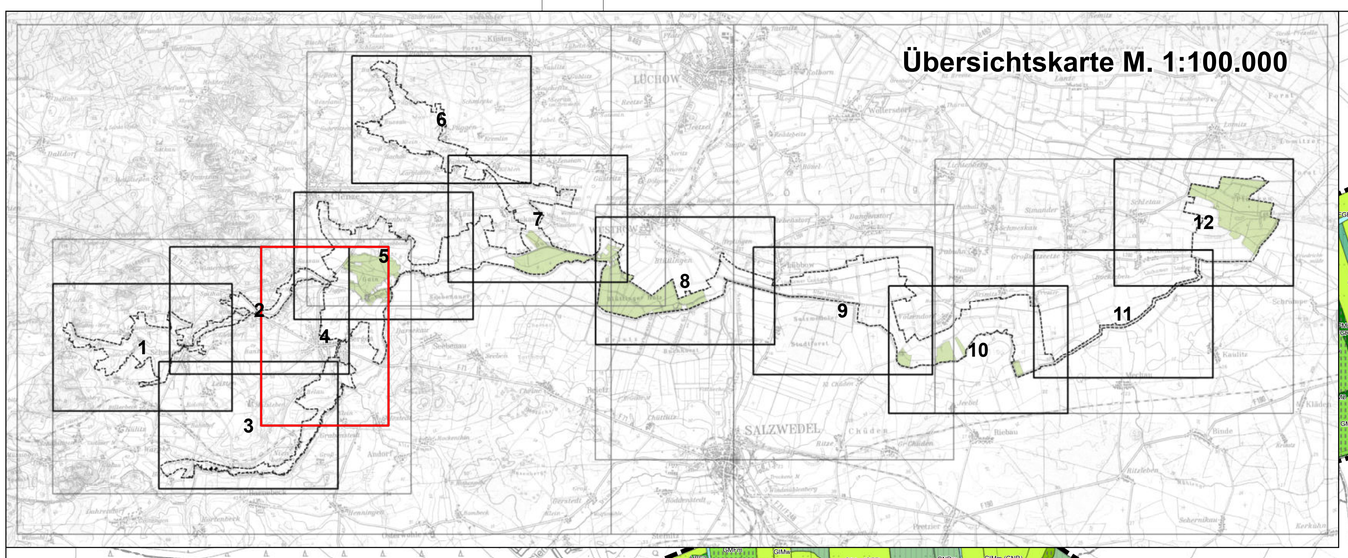

TG 8
Schnegaer Mühlenbachtal
zw. Wöhningen und Jiggel

TG 3
Dummeniederung zwischen
Bergen (B71) und Gain

TG 2
Dummeniederung zwischen
Belau und Bergen (B71)

TG 5
Hinterm
Gain

zu Wöhningen

Banzau

Belau

zu Nienbergen

KLEIN GRABENSTEDT

Grenzgraben Seeben-Bergen

Landkreis Lüchow - Dannenberg
Der Landrat
Natur- und Landschaftsschutz

FFH- Managementplan „Landgraben- und Dummeniederung“

Karte 2: Biotoptypen

Blatt Nr. 2.4	Maßstab: 1:5.000

0 100 200 400 600 800 Meter

Lamprecht & Wellmann
Landschaftsarchitekten PartG mbB
für Landschaftsplanung
Ringstraße 27, 29525 Uelzen
Tel: 0581 - 9 73 93 00
Fax: 0581 - 9 71 83 27
E-Mail: info@lw-landschaftsplanung.de
http://www.lw-landschaftsplanung.de

Bearbeiter/-in	L. Wellmann	
Zeichner	T. Pavel	
Geprüft		
Zeichen		
Erstellt / Geändert	01.07.2021	
Blattgröße: DIN A0	Uelzen, 01.Juli 2021	

EUROPÄISCHE UNION
Europäischer Landwirtschaftsfonds für die Entwicklung des ländlichen Raums - ELER
Hier investiert Europa in die ländlichen Gebiete

N

Quelle: Auszug aus den Geobasisdaten der Niedersächsischen Vermessungs- und Katasterverwaltung
© 2019 Landesamt für Geoinformation und Landesentwicklung Niedersachsen (LGLN)

LGLN

Übersichtskarte M. 1:100.000

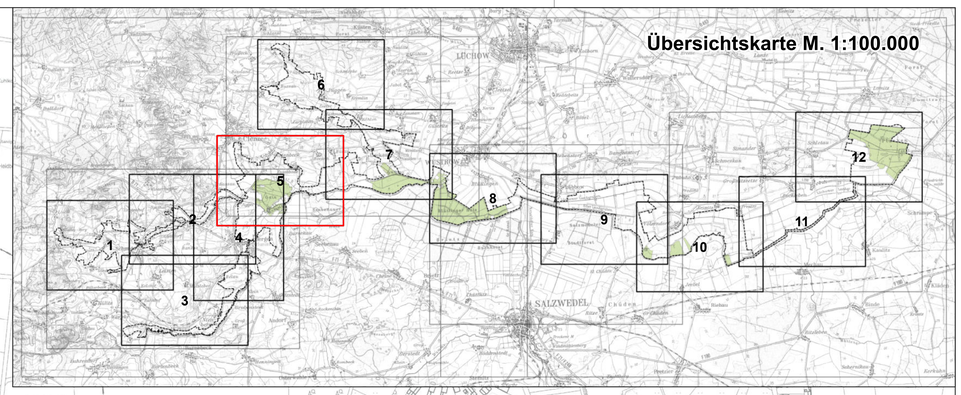

TG 9
Clenzer Bachniederung
westlich K 6

TG 10
Clenzer Bachniederung
östlich K 6

TG 12
Neue Dumme am
Luckauer Holz

TG 11
Dummeniederung zwischen
Gain und Bülitz

TG 8
Schnegaer Mühlenbachtal
zw. Wöhningen und Jiggel

TG 3
Dummeniederung zwischen
Bergen (B71) und Gain

TG 5
Hinterm
Gain

Dalitz
Gistenbeck
Kussebode
Kassau
Stromgraben

Landkreis Lüchow - Dannenberg
Der Landrat
Natur- und Landschaftsschutz

FFH- Managementplan „Landgraben- und Dummeniederung“

Karte 2: Biotoptypen

Blatt Nr. 2.5 | **Maßstab: 1:5.000**

0 100 200 400 600 800 Meter

Lamprecht & Wellmann
Landschaftsarchitekten PartG mbB
für Landschaftsplanung
Ringstraße 27, 29525 Uelzen
Tel: (0581 - 9 73 93 00
Fax: (0581 - 9 71 85 27
E-Mail: info@lw-landschaftsplanung.de
http://www.lw-landschaftsplanung.de

Bearbeiter/-in	L. Wellmann	
Zeichner	T. Pavel	
Geprüft		
Zeichen		
Erstellt / Geändert	01.07.2021	
Blattgröße: DIN A0	Uelzen, 01 Juli 2021	

EUROPÄISCHE UNION
Europäischer Landwirtschaftsfonds für die Entwicklung des ländlichen Raums - ELER
Hier investiert Europa in die ländlichen Gebiete

N

Quelle: Auszug aus den Geobasisdaten der Niedersächsischen Vermessungs- und Katasterverwaltung
© 2019 Landesamt für Geoinformation und Landesentwicklung Niedersachsen (LGLN)

LGLN

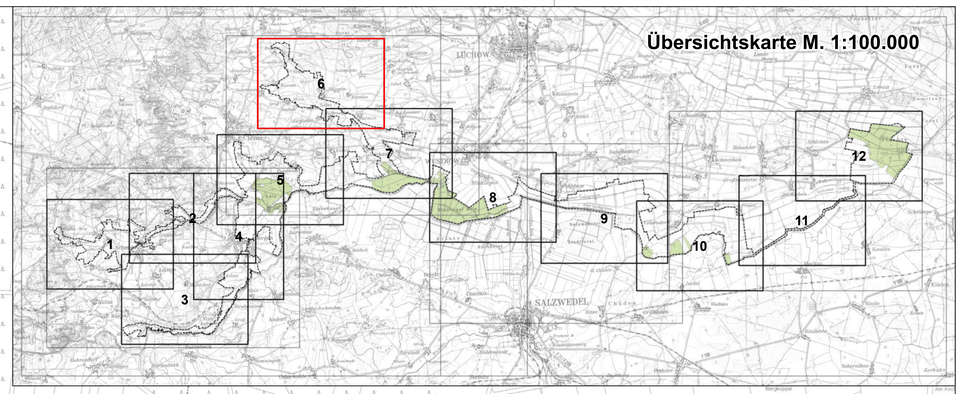

TG 13
Püggener Moor
Nordteil

TG 14
Püggener
Moor Südteil

TG 15
Köhlener Mühlenbach
zwischen Püggen
und Köhlen

Bausen
Granstedt
Guhreitzen
Groß Sachau
Klein Sachau
Zeetze
Püggen
Mammoißel
Zargleben
Schwiepke
Kremlin

Landkreis Lüchow - Dannenberg
Der Landrat
Natur- und Landschaftsschutz

FFH- Managementplan „Landgraben- und Dummeniederung“

Karte 2: Biotoptypen

Blatt Nr. 2.6	Maßstab: 1:5.000

0 100 200 400 600 800 Meter

Lamprecht & Wellmann
Landschaftsarchitekten PartG mbB
für Landschaftsplanung
Ringstraße 27, 29525 Uelzen
Tel: 0581 - 9 73 93 00
Fax: 0581 - 9 71 83 27
E-Mail: info@lw-landschaftsplanung.de
http://www.lw-landschaftsplanung.de

Bearbeiter/-in	L. Wellmann	
Zeichner	T. Pavel	
Geprüft		
Zeichen		
Erstellt / Geändert	06.07.2021	
Blattgröße: DIN A0	Uelzen, 06.Juli 2021	

EUROPÄISCHE UNION
Europäischer Landwirtschaftsfonds für die Entwicklung des ländlichen Raums - ELER
Hier investiert Europa in die ländlichen Gebiete

N

Quelle: Auszug aus den Geobasisdaten der Niedersächsischen Vermessungs- und Katasterverwaltung
© 2019 Landesamt für Geoinformation und Landesentwicklung Niedersachsen (LGLN)

LGLN

TG 15
Köhlener Mühlenbach
zwischen Püggen
und Köhlen

TG 16
Schreyahner
Moor

TG 17
NSG Salzfloragebiet
bei Schreyhan

TG 12
Neue Dumme am
Luckauer Holz

TG 12
Neue Dumme am
Luckauer Holz

TG 12
Neue Dumme am
Luckauer Holz

Übersichtskarte M. 1:100.000

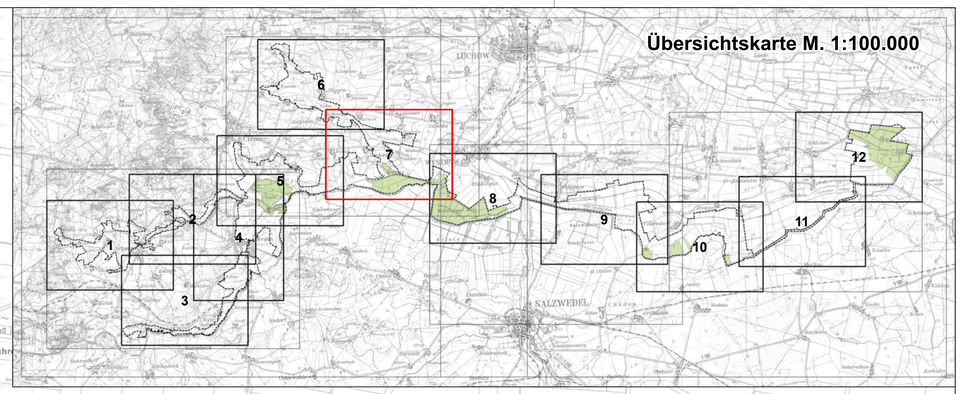

Landkreis Lüchow - Dannenberg
Der Landrat
Natur- und Landschaftsschutz

FFH- Managementplan „Landgraben- und Dummeniederung“

Karte 2: Biotoptypen

Blatt Nr. 2.7	Maßstab: 1:5.000

0 100 200 400 600 800 Meter

Lamprecht & Wellmann
Landschaftsarchitekten PartG mbB
für Landschaftsplanung
Ringstraße 27, 29525 Uelzen
Tel: 0581 - 9 73 93 00
Fax: 0581 - 9 71 83 27
E-Mail: info@lw-landschaftsplanung.de
http://www.lw-landschaftsplanung.de

Bearbeiter/-in	L. Wellmann	
Zeichner	T. Pavel	
Geprüft		
Zeichen		
Erstellt / Geändert	06.07.2021	
Blattgröße: DIN A0	Uelzen, 06. Juli 2021	

EUROPÄISCHE UNION
Europäischer Landwirtschaftsfonds für die Entwicklung des ländlichen Raums - ELER
Hier investiert Europa in die ländlichen Gebiete

N

Quelle: Auszug aus den Geobasisdaten der Niedersächsischen Vermessungs- und Katasterverwaltung
© 2019 Landesamt für Geoinformation und Landesentwicklung Niedersachsen (LGLN)

LGLN

TG 12
Neue Dumme am
Luckauer Holz

TG 18
Westlicher Landgraben
bei Lübbow

Übersichtskarte M. 1:100.000

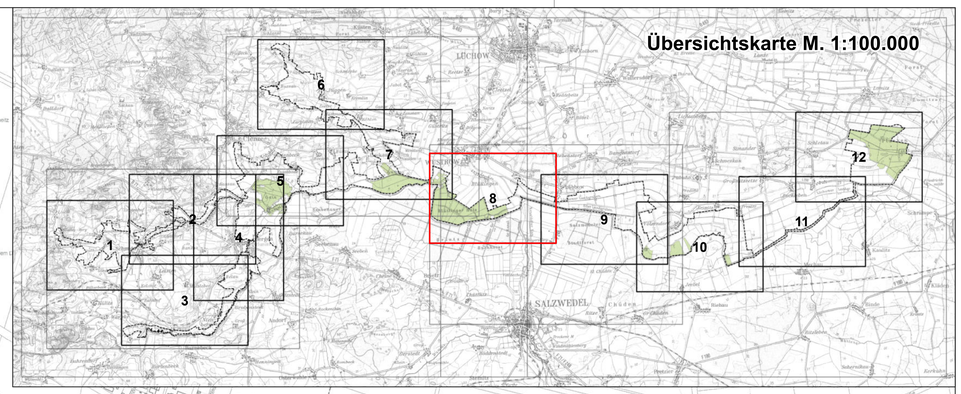

Landkreis Lüchow - Dannenberg
Der Landrat
Natur- und Landschaftsschutz

FFH- Managementplan „Landgraben- und Dummeniederung“

Karte 2: Biotoptypen

Blatt Nr. 2.8	Maßstab: 1:5.000

0 100 200 400 600 800 Meter

Lamprecht & Wellmann
Landschaftsarchitekten PartG mbB
für Landschaftsplanung
Ringstraße 27, 29525 Uelzen
Tel: (0581 - 9 73 93 00
Fax: (0581 - 9 71 65 27
E-Mail: info@lw-landschaftsplanung.de
http://www.lw-landschaftsplanung.de

Bearbeiter/-in	L. Wellmann	
Zeichner	T. Pavel	
Geprüft		
Zeichen		
Erstellt / Geändert	01.07.2021	
Blattgröße: DIN A0	Uelzen, 01 Juli 2021	

EUROPÄISCHE UNION
Europäischer Landwirtschaftsfonds für die Entwicklung des ländlichen Raums - ELER
Hier investiert Europa in die ländlichen Gebiete

N

Quelle: Auszug aus den Geobasisdaten der Niedersächsischen Vermessungs- und Katasterverwaltung
© 2019 Landesamt für Geoinformation und Landesentwicklung Niedersachsen (LGLN)

LGLN

TG 19
Östlicher Landgraben
bei Lübbow

TG 20
NSG
Lüchower-Landgrabenniederung
Westteil

Übersichtskarte M. 1:100.000

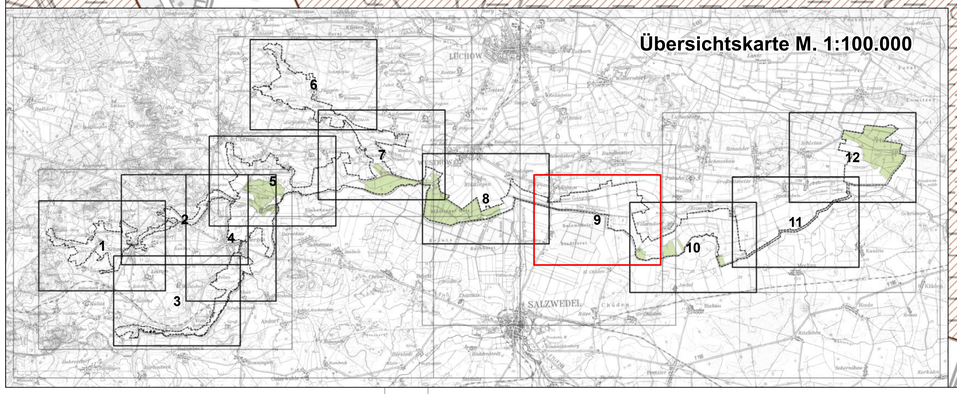

Landkreis Lüchow - Dannenberg
Der Landrat
Natur- und Landschaftsschutz

FFH- Managementplan „Landgraben- und Dummeniederung“

Karte 2: Biotoptypen

Blatt Nr. 2.9	Maßstab: 1:5.000

0 100 200 400 600 800 Meter

Lamprecht & Wellmann
Landschaftsarchitekten PartG mbB
für Landschaftsplanung
Ringstraße 27, 29525 Uelzen
Tel: 0581 - 9 73 93 00
Fax: 0581 - 9 71 83 27
E-Mail: info@lw-landschaftsplanung.de
http://www.lw-landschaftsplanung.de

Bearbeiter/-in	L. Wellmann	
Zeichner	T. Pavel	
Geprüft		
Zeichen		
Erstellt / Geändert	01.07.2021	
Blattgröße: DIN A0	Uelzen, 01.Juli 2021	

EUROPÄISCHE UNION
Europäischer Landwirtschaftsfonds für die Entwicklung des ländlichen Raums - ELER
Hier investiert Europa in die ländlichen Gebiete

N

Quelle: Auszug aus den Geobasisdaten der Niedersächsischen Vermessungs- und Katasterverwaltung
© 2019 Landesamt für Geoinformation und Landesentwicklung Niedersachsen (LGLN)

LGLN

TG 20
NSG
Lüchower-Landgrabenniederung
Westteil

TG 21
NSG
Lüchower-Landgrabenniederung
Mittelteil

TG 22
NSG
Lüchower-Landgrabenniederung
Ostteil

TG 23
Landgraben zwischen
Volzendorf und Prezier

Predöhl-Hohenkrug

Volzendorf

Krwitz

Prezier

Parallelgraben

Übersichtskarte M. 1:100.000

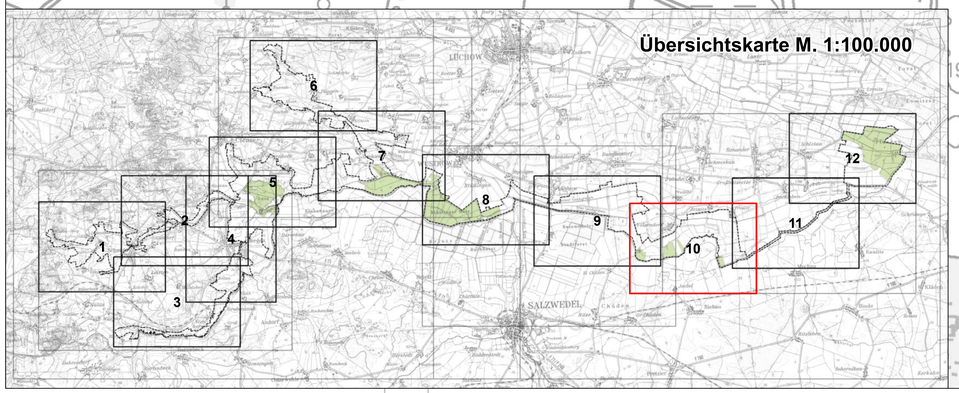

Landkreis Lüchow - Dannenberg
Der Landrat
Natur- und Landschaftsschutz

FFH- Managementplan „Landgraben- und Dummeniederung“

Karte 2: Biotoptypen

Blatt Nr. 2.10	Maßstab: 1:5.000

0 100 200 400 600 800 Meter

Lamprecht & Wellmann
Landschaftsarchitekten PartG mbB
für Landschaftsplanung
Ringstraße 27, 29525 Uelzen
Tel: 0581 - 973 93 00
Fax: 0581 - 971 83 27
E-Mail: info@lw-landschaftsplanung.de
http://www.lw-landschaftsplanung.de

Bearbeiter/-in	L. Wellmann	
Zeichner	T. Pavel	
Geprüft		
Zeichen		
Erstellt / Geändert	01.07.2021	
Blattgröße: DIN A0	Uelzen, 01.Juli 2021	

EUROPÄISCHE UNION
Europäischer Landwirtschaftsfonds für die Entwicklung des ländlichen Raums - ELER
Hier investiert Europa in die ländlichen Gebiete

N

Quelle: Auszug aus den Geobasisdaten der Niedersächsischen Vermessungs- und Katasterverwaltung
© 2019 Landesamt für Geoinformation und Landesentwicklung Niedersachsen (LGLN)

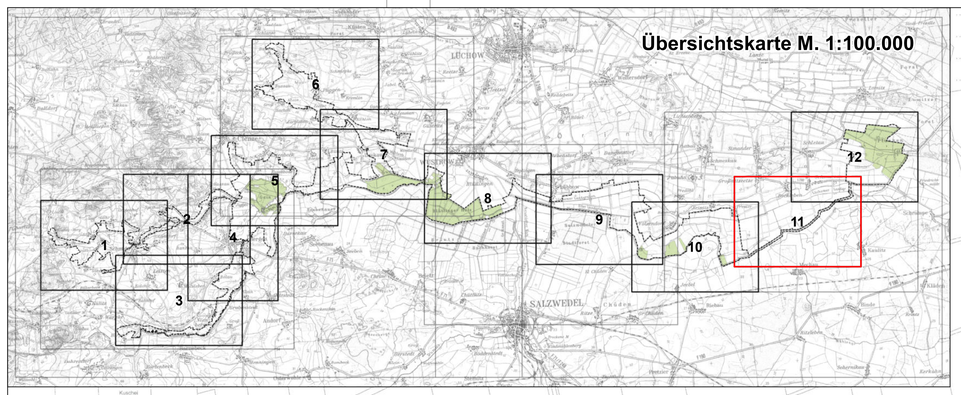

TG 25
Rohrwiesen
südlich Planken

TG 24 Alter Landgraben

TG 23
Landgraben zwischen
Volzendorf und Prezier

Landgraben

Landgraben

Mahnsteingraben

Flötgraben

Burgberg

Hahnberg

Bockleben

Schmarsau

Prezier

K1414

19,0
19,1
19,3
19,5
19,7
18,0
18,9
20,0
21,2
28,6
31,3

Landkreis Lüchow - Dannenberg
Der Landrat
Natur- und Landschaftsschutz

FFH- Managementplan „Landgraben- und Dummeniederung“

Karte 2: Biotoptypen

Blatt Nr. 2.11 | **Maßstab: 1:5.000**

0 100 200 400 600 800 Meter

Lamprecht & Wellmann
Landschaftsarchitekten PartG mbB
für Landschaftsplanung
Ringstraße 27, 29525 Uelzen
Tel: 0581 - 9 73 93 00
Fax: 0581 - 9 71 93 27
E-Mail: info@lw-landschaftsplanung.de
http://www.lw-landschaftsplanung.de

Bearbeiter/-in	L. Wellmann	
Zeichner	T. Pavel	
Geprüft		
Zeichen		
Erstellt / Geändert	01.07.2021	
Blattgröße: DIN A0		Uelzen, 01.Juli 2021

EUROPÄISCHE UNION
Europäischer Landwirtschaftsfonds für die Entwicklung des ländlichen Raums - ELER
Hier investiert Europa in die ländlichen Gebiete

N

Quelle: Auszug aus den Geobasisdaten der Niedersächsischen Vermessungs- und Katasterverwaltung
© 2019 Landesamt für Geoinformation und Landesentwicklung Niedersachsen (LGLN)

LGLN

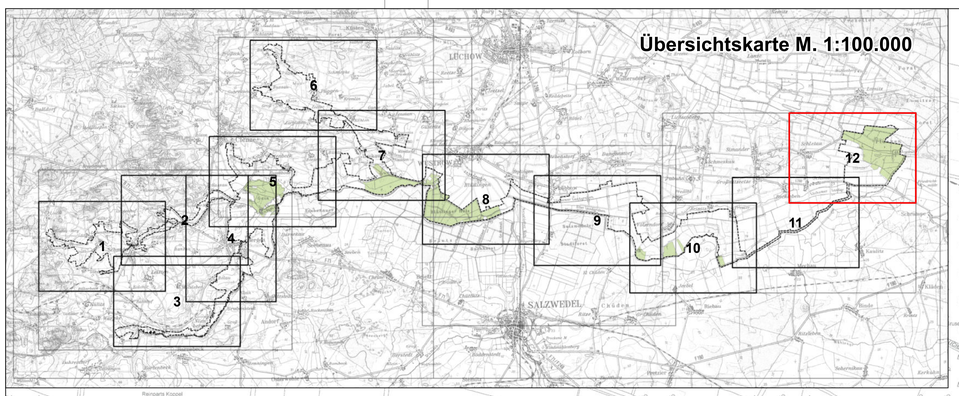

TG 26
Plankwiesen
im NSG

TG 25
Rohrwiesen
südlich Planken

Schletau

Schmarsau

Landgraben

Landgraben Schrampe

L 260

22,0

21,4

20

Landkreis Lüchow - Dannenberg
Der Landrat
Natur- und Landschaftsschutz

FFH- Managementplan „Landgraben- und Dummeniederung“

Karte 2: Biotoptypen

Blatt Nr. 2.12	Maßstab: 1:5.000

0 100 200 400 600 800 Meter

Lamprecht & Wellmann
Landschaftsarchitekten PartG mbB
für Landschaftsplanung
Ringstraße 27, 29525 Uelzen
Tel: 0581 - 9 73 93 00
Fax: 0581 - 9 71 83 27
E-Mail: info@lw-landschaftsplanung.de
http://www.lw-landschaftsplanung.de

Bearbeiter/-in	L. Wellmann	
Zeichner	T. Pavel	
Geprüft		
Zeichen		
Erstellt / Geändert	01.07.2021	
Blattgröße: DIN A0	Uelzen, 01 Juli 2021	

EUROPÄISCHE UNION
Europäischer Landwirtschaftsfonds für die Entwicklung des ländlichen Raums - ELER
Hier investiert Europa in die ländlichen Gebiete

N

Quelle: Auszug aus den Geobasisdaten der Niedersächsischen Vermessungs- und Katasterverwaltung
© 2019 Landesamt für Geoinformation und Landesentwicklung Niedersachsen (LGLN)

LGLN