







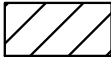



Landkreis Osterholz

- Der Landrat -



Anlage 1

-  Teilbereich 1 A:
NSG "Hammeniederung" tw. (2648,72 ha)
-  Teilbereich 1 B:
Pennigbüttler Moor u. Ahrensfelder Moor
(200,03 ha)
-  Teilbereich 2:
NSG "Teufelsmoor" tw. (722,13 ha)
- Beauftragt -
-  Teilbereich 3:
Geplantes NSG "Truper Blänken" (490,25 ha)
- Beauftragt -
-  Teilbereich 4:
NSG "Untere Wümme" tw. (189,66 ha)
- Beauftragt -
-  Teilbereich 5:
NSG "Untere Wörpe" (67,61 ha)
- Beauftragt -
-  Naturschutzgroßprojekt Hammeniederung
-  FFH - Gebiet (33)
-  EU - Vogelschutzgebiet (V35)
-  Kreisgrenze



Planungs- und
Naturschutzamt

1:80.000

Kartengrundlage: Auszug aus den Geobasisdaten
der Niedersächsischen Vermessungs-
und Katasterverwaltung © 2017

Stand: 11.02.2021

