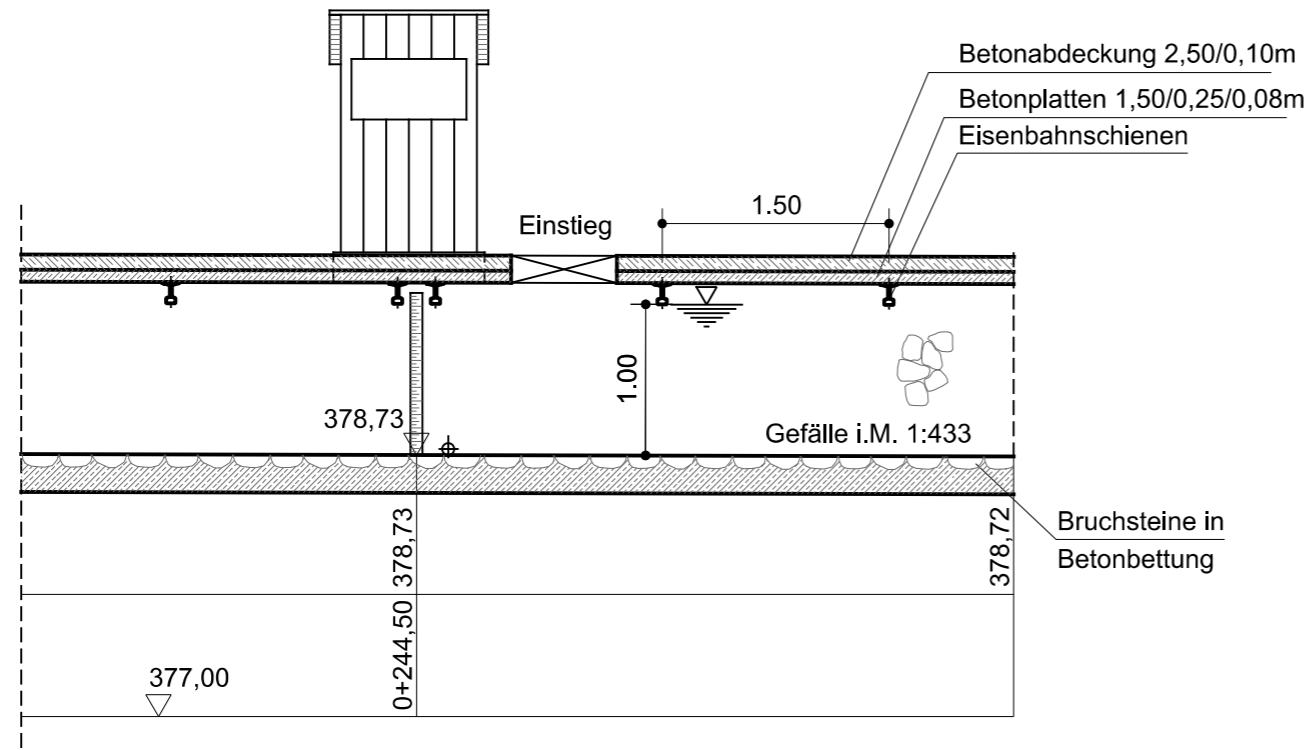
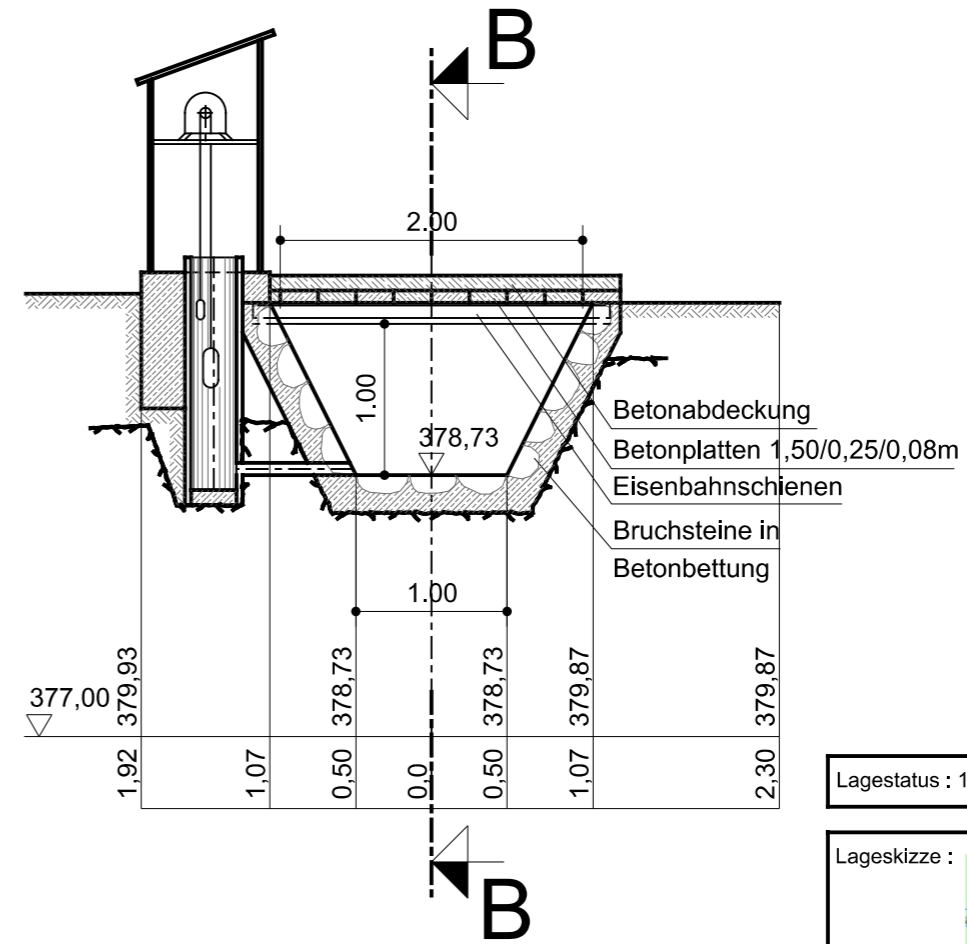


Längsschnitt B-B

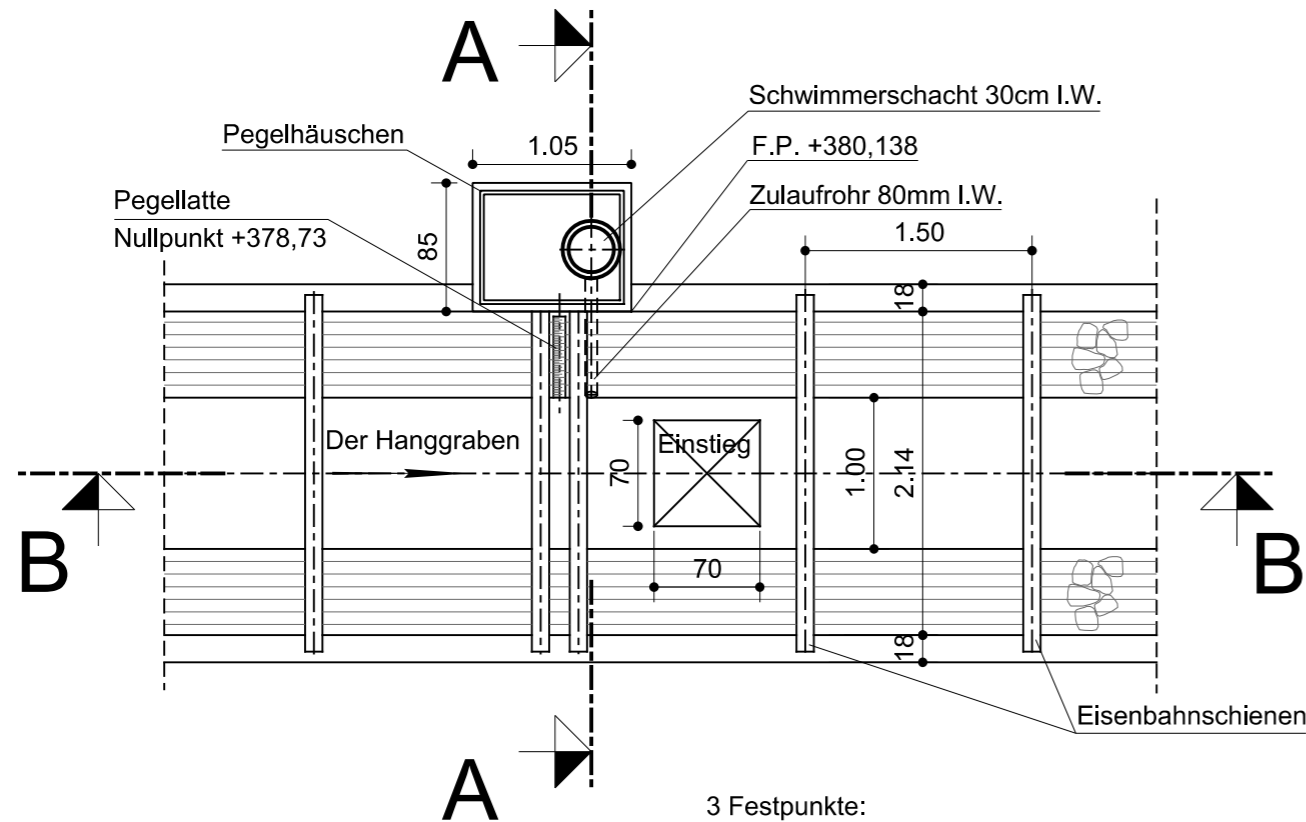


Pegelnulldpunkt für WA nach neuem NN Höhensystem: 378,94m

Querschnitt A-A

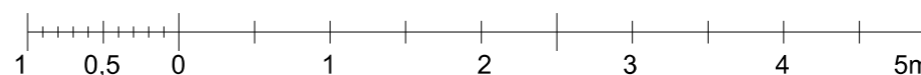


Grundriss



3 Festpunkte:
 Südliche Sockellecke des Pegelhäuschen = +380,138
 Schienennagel im Betonpfosten Sperrlutterwehr = +380,581
 Pfeilerspitze Sperrlutterwehr = +381,519

Maßstab 1:50



Lagestatus : 100 Höhenstatus : 100



INDEX	DATUM	GEZ	ÄNDERUNG
h	-	-	-
g	-	-	-
f	-	-	-
e	-	-	-
d	-	-	-
c	-	-	-
b	-	-	-
a	-	-	-

Projekt: Neubewilligung Odertalsperre		
Projekt-Nr.: P2019072	Projekt-Plan-Nr.: 014	
NEUBEWILLIGUNGSANTRAG		
Antragssteller: - Wasserwirtschaft -		
Objekt: Odertalsperre - Überleitungssystem		
Bauwerk/Anlage: Pegelanlage Hanggraben		
Zeichnungstyp: Grundriss, Längs- und Querschnitt		
Gezeichnet: PB/so	Datum: 18.11.2019	Maßstab: 1:50
Geprüft: WA/eg	Datum: 18.11.2019	ELO-PlanNr. ODE-EZG-PEG-PG04-0001-3
Gesehen: -	Datum: -	