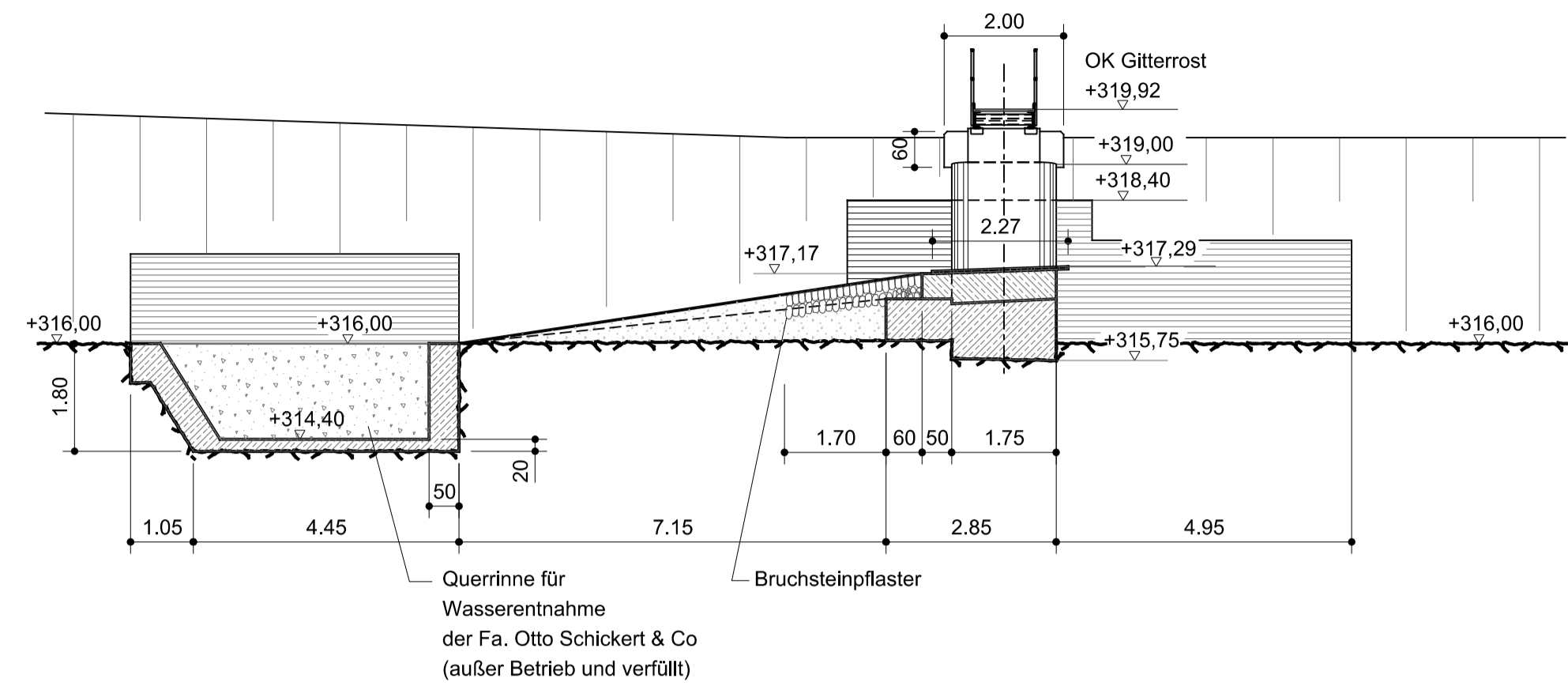
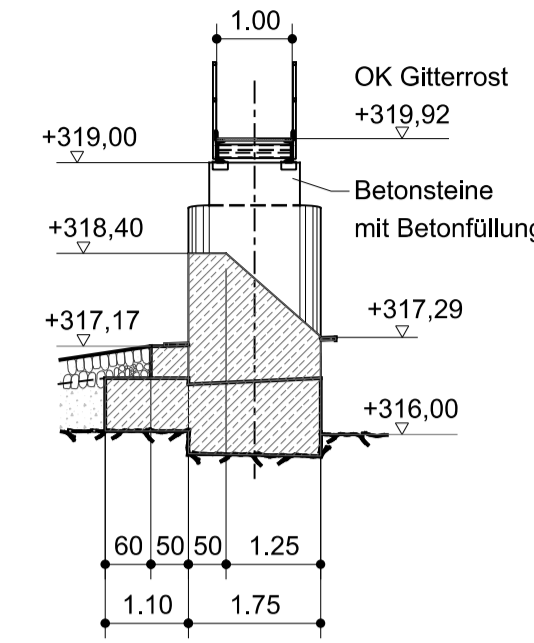


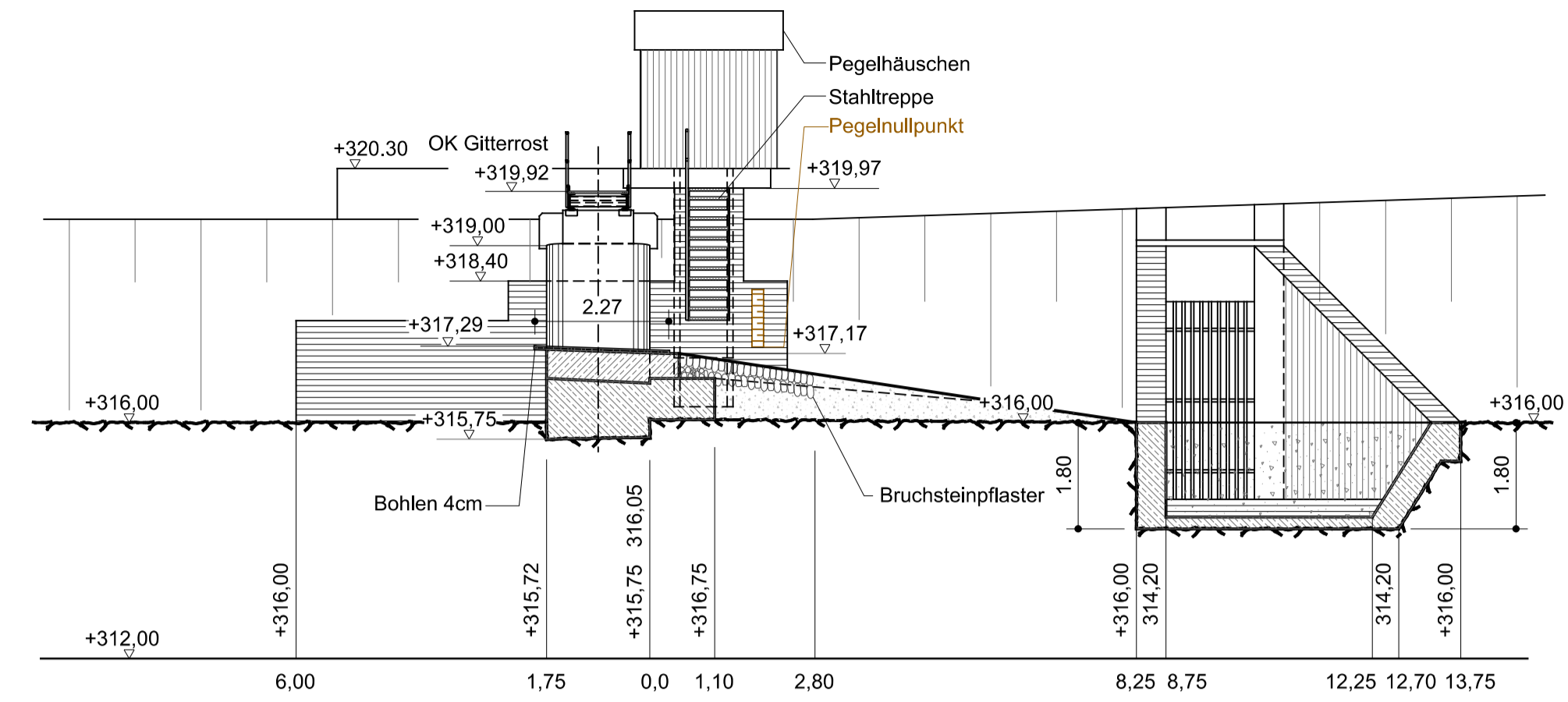
Schnitt A - A



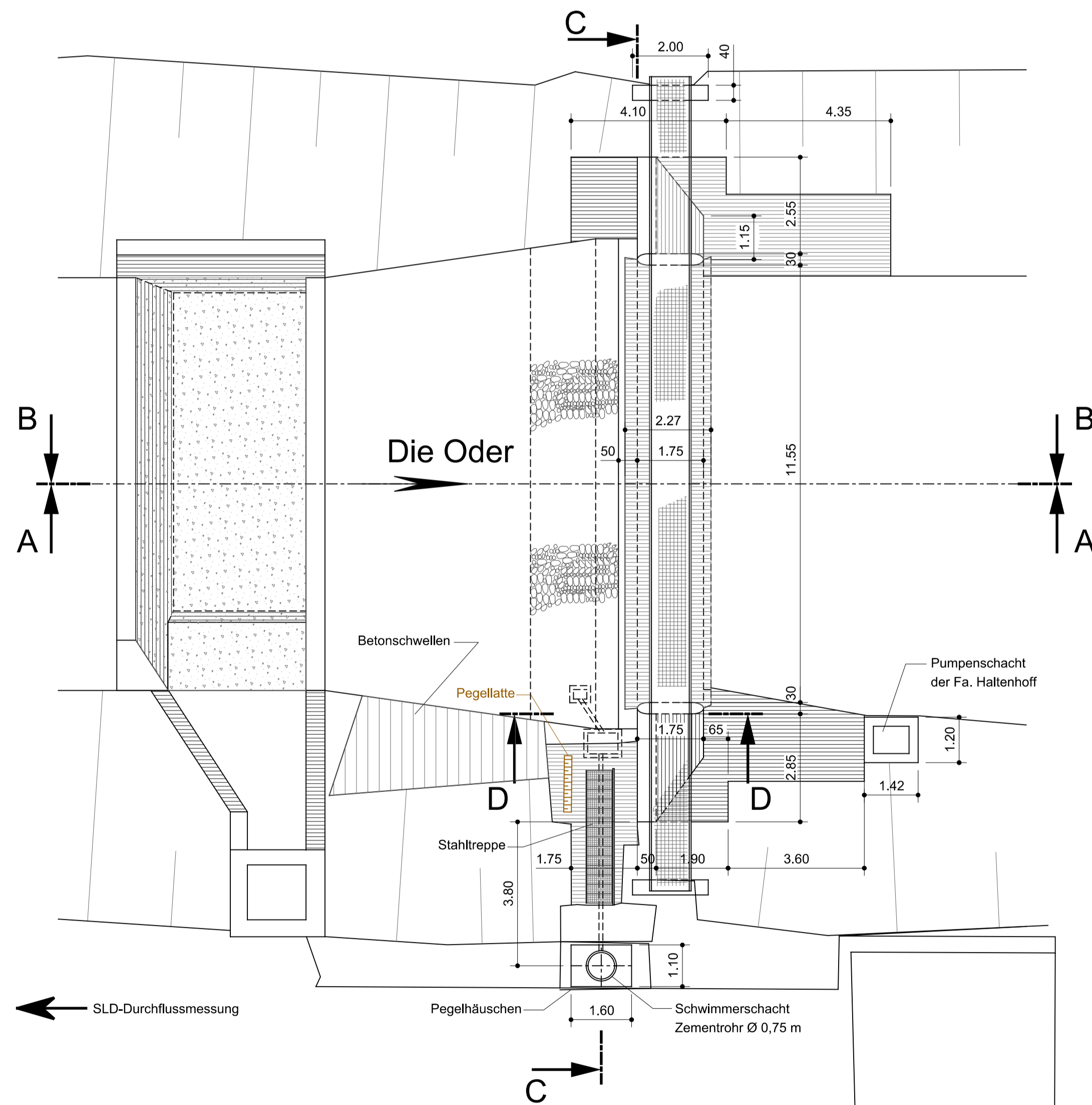
Schnitt D - D



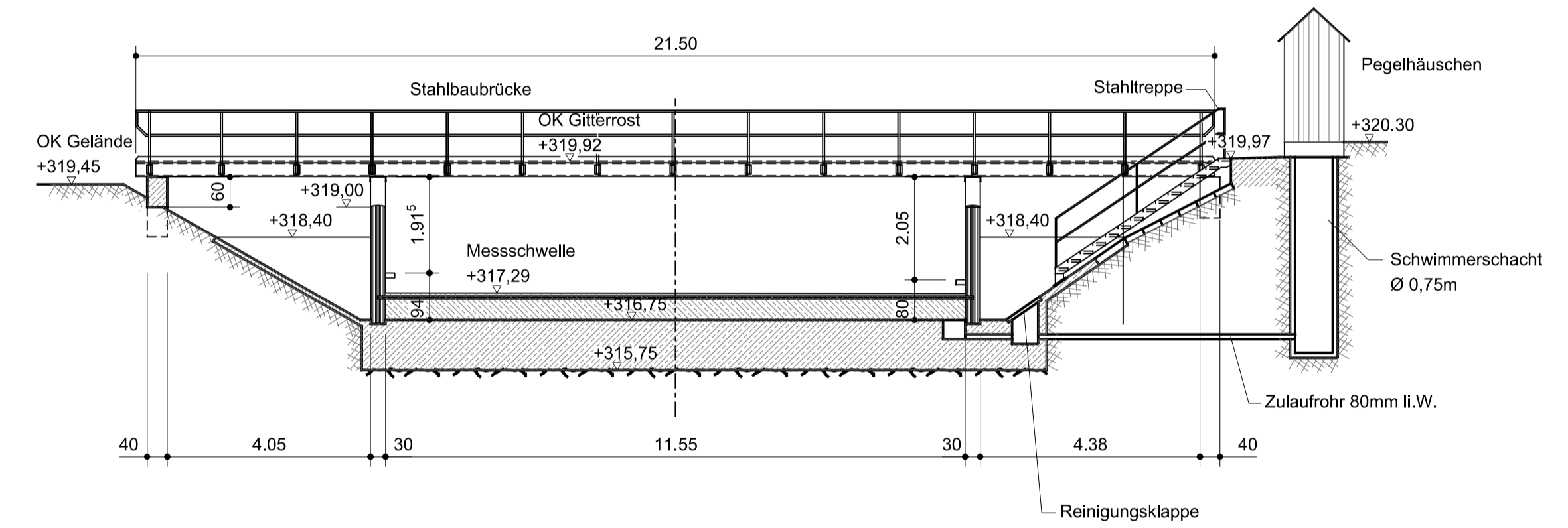
Schnitt B - B



Grundriß



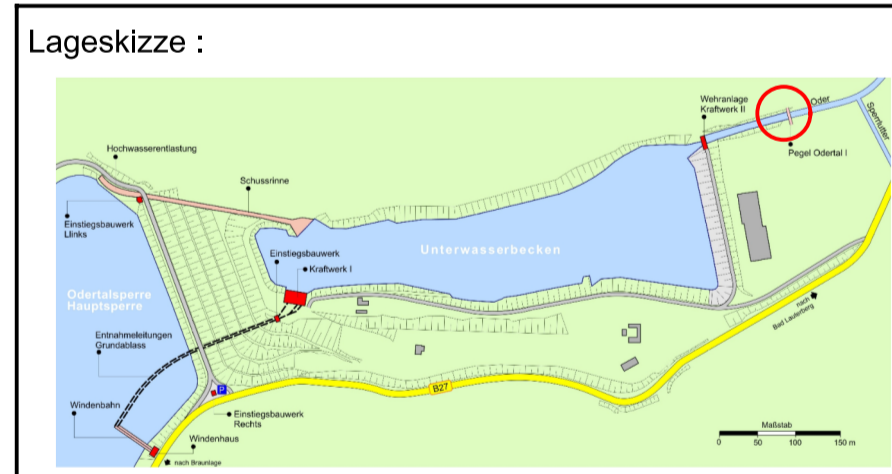
Schnitt C - C



Additionswerte für Pegel

HS100 + 0,160 = HS130
 HS100 + 0,164 = HS160
 [HS= Höhenstatus]

Lagestatus : 100 Höhenstatus : 100



INDEX	DATUM	GEZ	ÄNDERUNG
h	-	-	-
g	-	-	-
f	-	-	-
e	-	-	-
d	-	-	-
c	-	-	-
b	-	-	-
a	-	-	-

Projekt: **Neubewilligung Odertalsperre**

Projekt-Nr.: **P2019072** Projekt-Plan-Nr.: **010**

NEUBEWILLIGUNGSANTRAG

Harzwasserwerke GmbH
 Nikolaistraße 8, 31137 Hildesheim
 Tel: (05121) 404-0, Fax: (05121) 404-220

Antragssteller: **- Wasserwirtschaft -**

Objekt: **Odertalsperre**

Bauteil/Anlage: **Unterwasserbecken
 Pegelanlage Odertal I**

Zeichnungstyp: **Grundriß, Längs- und Querschnitt**

Gezeichnet: PB/so Datum: 18.11.2019 Maßstab: 1:100
 Geprüft: WA/eg Datum: 18.11.2019 ELO-Plan-Nr.: ODE-EZG-PEG-PG03-0002-3
 Gesehen: - Datum: -