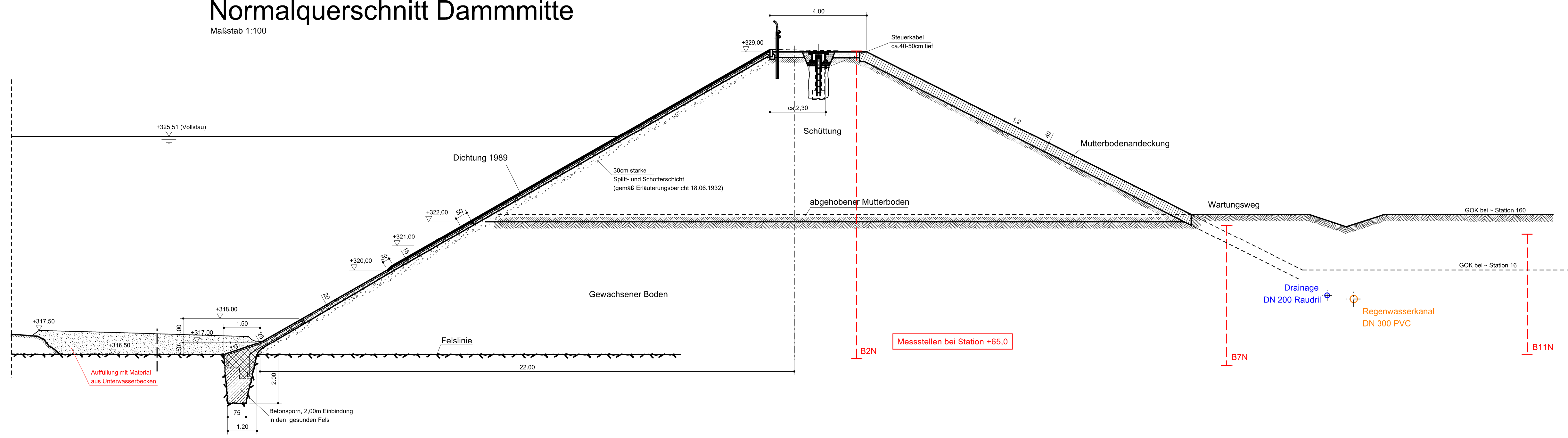


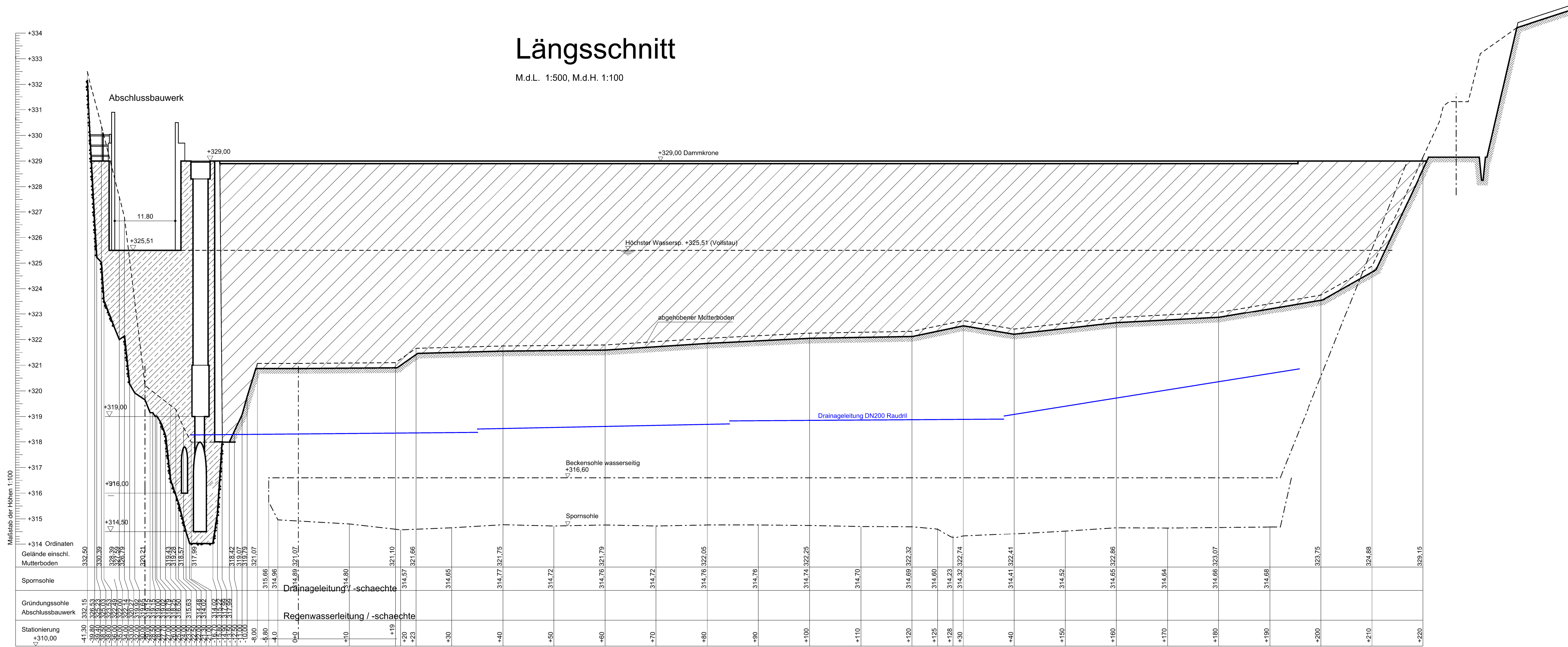
Normalquerschnitt Dammmitte

Maßstab 1:100



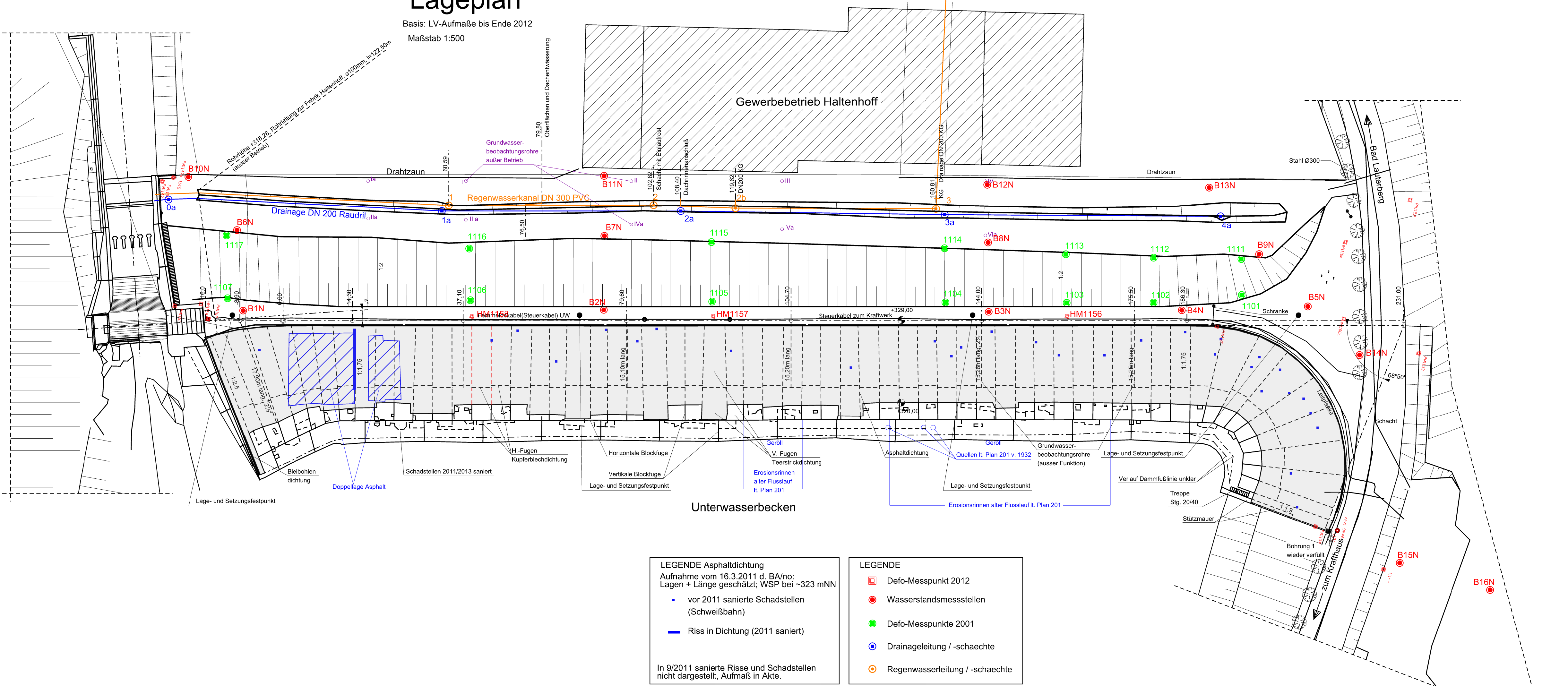
Längsschnitt

M.d.L. 1:500, M.d.H. 1:100



Lageplan

Basis: LV-Auflage bis Ende 2012
Maßstab 1:500



Lagestatus : 100 Höhenstatus : 100

Lageskizze :



Nr.	Datum	Beschreibung
1		
2		
3		
4		
5		
6		
7		
8		
9		
10		
11		
12		
13		
14		
15		
16		
17		
18		
19		
20		

Projekt: **Neubewilligung Odertalsperre**

Projekt-Nr.: **P2019072** Projekt-Plan-Nr.: **009**

NEUBEWILLIGUNGSANTRAG

Harzwasserwerke GmbH
Nikolaistraße 8, 31137 Hildesheim
Tel.: (05121) 404-0, Fax: (05121) 404-220

Antragsteller: **- Wasserwirtschaft -**

Objekt: **Odertalsperre**

Bauwerk/Anlage: **Unterwasserbecken
Absperbauerwerk - Damm**

Zeichnung: **Draufsicht, Längs- und Querschnitt**

Datum: 02.12.2019 Maßstab: 1:500
Gezeichnet: WA/kg Datum: 18.11.2019
Gelesen: Datum: ELO-Plan-Nr. ODE-BA-UWB-ABW-0032-3

- LEGENDE Asphaltichtung**
Aufnahme vom 16.3.2011 d. BA/mo:
Lagen + Länge geschätzt, WSP bei -323 mNN
• vor 2011 sanierte Schadensstellen (Schweißbahn)
- Riss in Dichtung (2011 saniert)

In 9/2011 sanierte Risse und Schadensstellen nicht dargestellt, Aufmaß in Akte.
- LEGENDE**
• Defo-Messpunkt 2012
• Wasserstandsmessstellen
• Defo-Messpunkte 2001
• Drainageleitung / -schaechte
• Regenwasserleitung / -schaechte