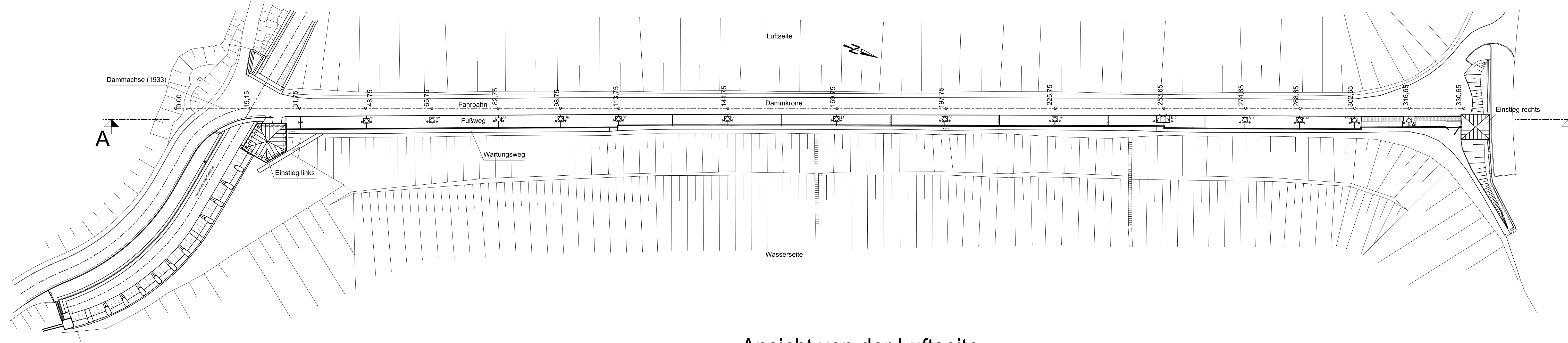



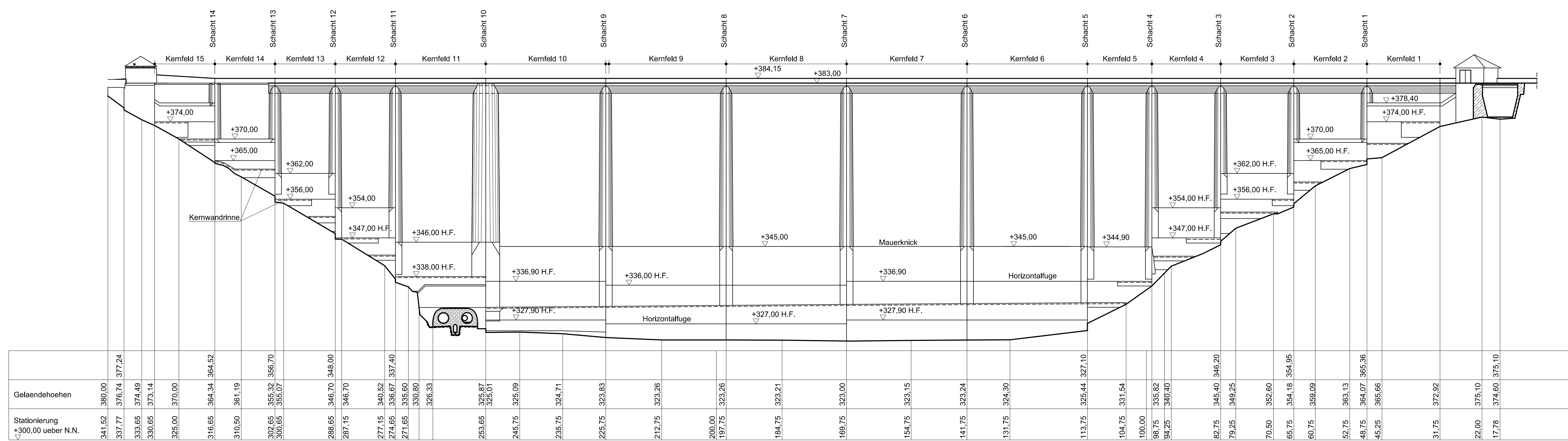
Längsschnitt A-B

Maßstab 1:500



Ansicht von der Luftseite

Maßstab 1:500



Lagestatus : 100 Höhenstatus : 100



h	-	-	-
B	-	-	-
f	-	-	-
e	-	-	-
d	-	-	-
c	-	-	-
b	-	-	-
a	-	-	-
0	-	-	-
1	-	-	-
2	-	-	-
3	-	-	-
4	-	-	-
5	-	-	-
6	-	-	-
7	-	-	-
8	-	-	-
9	-	-	-
10	-	-	-
11	-	-	-
12	-	-	-
13	-	-	-
14	-	-	-
15	-	-	-
16	-	-	-
17	-	-	-
18	-	-	-
19	-	-	-
20	-	-	-
21	-	-	-
22	-	-	-
23	-	-	-
24	-	-	-
25	-	-	-
26	-	-	-
27	-	-	-
28	-	-	-
29	-	-	-
30	-	-	-
31	-	-	-
32	-	-	-
33	-	-	-
34	-	-	-
35	-	-	-
36	-	-	-
37	-	-	-
38	-	-	-
39	-	-	-
40	-	-	-
41	-	-	-
42	-	-	-
43	-	-	-
44	-	-	-
45	-	-	-
46	-	-	-
47	-	-	-
48	-	-	-
49	-	-	-
50	-	-	-

Projekt: Neubewilligung Odertalsperre

Projekt-Nr.: P2019072 Projekt-Plan-Nr.: 006

NEUBEWILLIGUNGSANTRAG

Harzwasserwerke GmbH
Nikolaistraße 8, 31137 Hildesheim
Tel: (05121) 404-0, Fax: (05121) 404-220

Antaggeber: - Wasserwirtschaft -

Objekt: Odertalsperre

Bauobjekt: Hauptsperre
Absperrbauwerk - Damm

Zeichnungstyp: Längsschnitt, Draufsicht, Ansicht

Gezeichnet: Pflüger Datum: 18.11.2019 Maßstab: 1:500

Geprüft: Wieg Datum: 18.11.2019
Gezeichnet: Pflüger Datum: 18.11.2019 ELO-Plan-Nr.: ODE-BA-HSP-ABW-0118-3