

Naturschutzgebiet

"Osteschleifen"

in den Gemeinden Burweg, Estorf und Kranenburg,
 Samtgemeinde Oldendorf-Himmelpforten,
 Landkreis Stade
 und in der Gemeinde Hechthausen,
 Samtgemeinde Hemmoor
 und in der Gemeinde Lamstedt,
 Samtgemeinde Börde Lamstedt, Landkreis
 Cuxhaven
 und in der Stadt Bremervörde,
 Landkreis Rotenburg (Wümme)

Übersichtskarte

Stade, den 10.12.2018

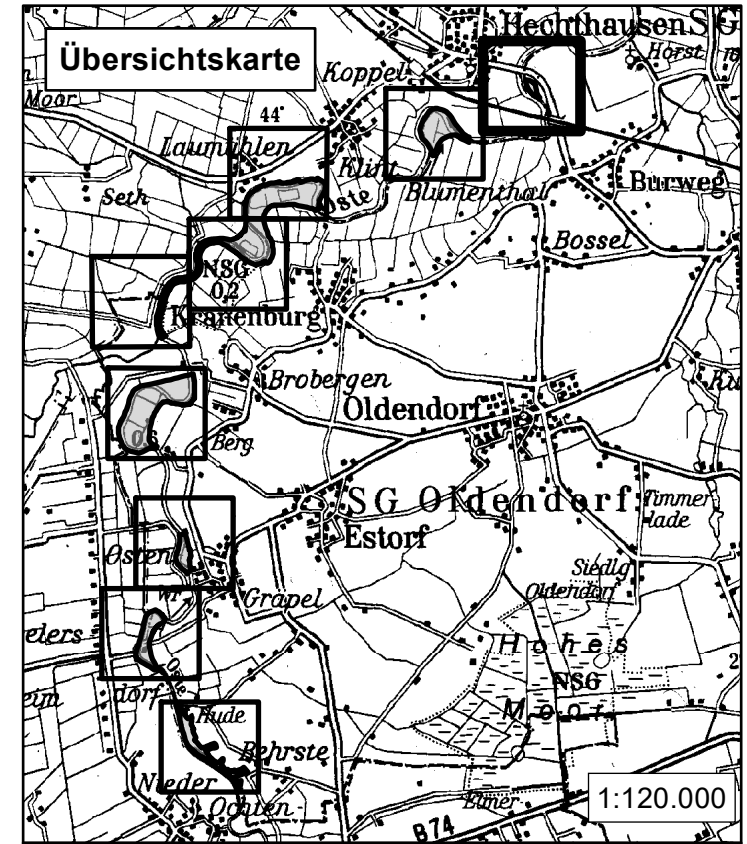
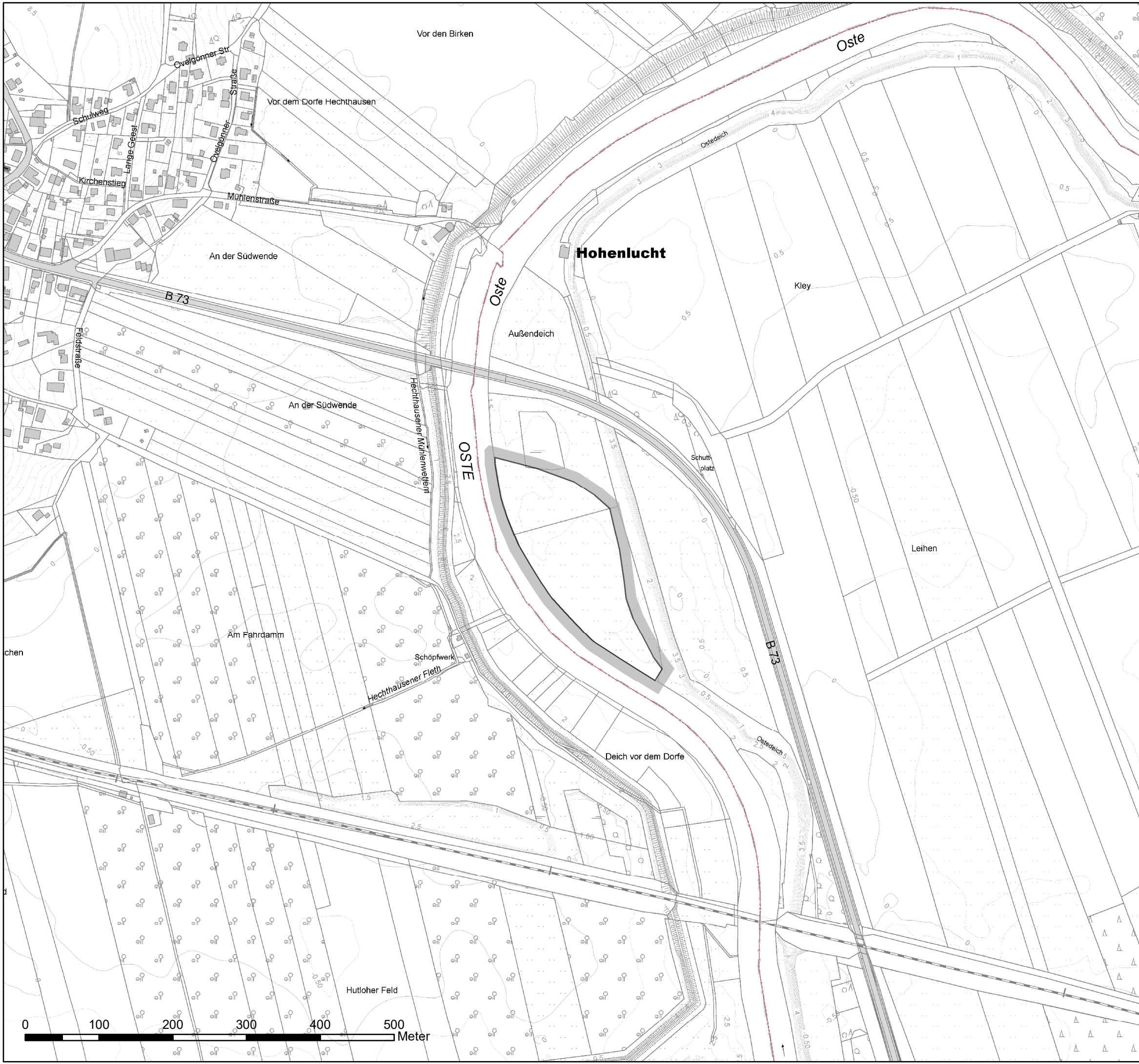
Roesberg
 Landrat

Legende

- Naturschutzgebiet
- FFH-Gebiet Nr. 432 "Osteschleifen zwischen Kranenburg und Nieder-Ochtenhausen"
- Nachrichtliche Übernahme: Naturschutzgebiet LÜ 109 "Wiesen- und Weidenflächen an der Oste"

Maßstab 1:50.000





Karte zur Verordnung des Landkreises Stade über das

Naturschutzgebiet

"Osteschleifen"


Teilgebiet "Pütte Burweg"

in den Gemeinden Burweg, Estorf und Kranenburg,
 Samtgemeinde Oldendorf-Himmelpforten,
 Landkreis Stade
 und in der Gemeinde Hechthausen,
 Samtgemeinde Hemmoor
 und in der Gemeinde Lamstedt,
 Samtgemeinde Börde Lamstedt, Landkreis Cuxhaven
 und in der Stadt Bremervörde,
 Landkreis Rotenburg (Wümme)

Stade, den 10.12.2018

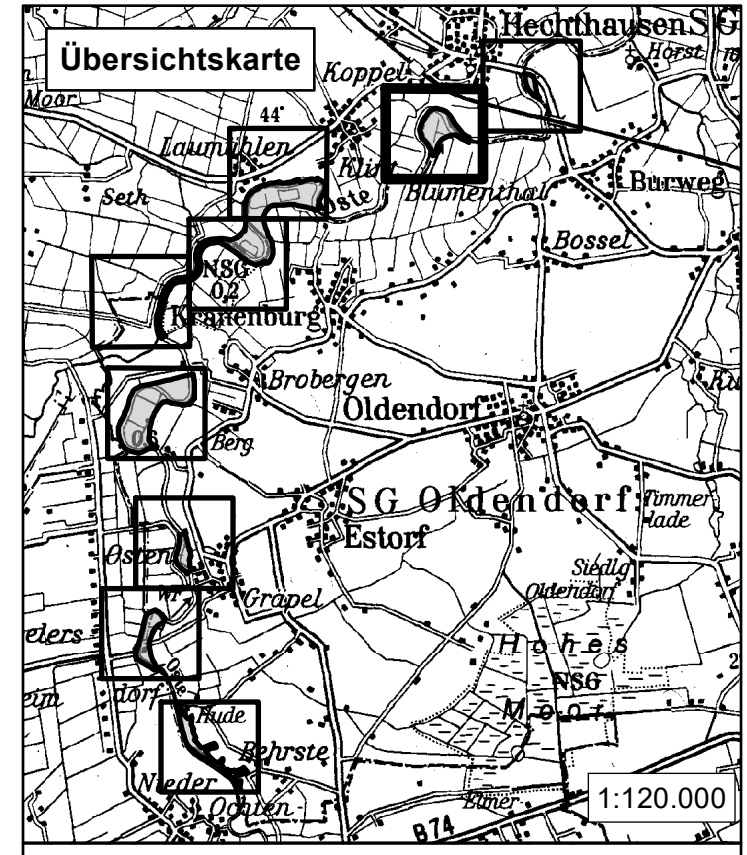
Roesberg
 Landrat
 Blatt 1 von 9

Legende

 NSG Osteschleifen

Maßstab 1:5.000





Karte zur Verordnung des Landkreises Stade über das

Naturschutzgebiet

"Osteschleifen"


Teilgebiet "Pütte Blumenthal"

in den Gemeinden Burweg, Estorf und Kranenburg,
 Samtgemeinde Oldendorf-Himmelpforten,
 Landkreis Stade
 und in der Gemeinde Hechthausen,
 Samtgemeinde Hemmoor
 und in der Gemeinde Lamstedt,
 Samtgemeinde Börde Lamstedt, Landkreis Cuxhaven
 und in der Stadt Bremervörde,
 Landkreis Rotenburg (Wümme)

Stade, den 10.12.2018

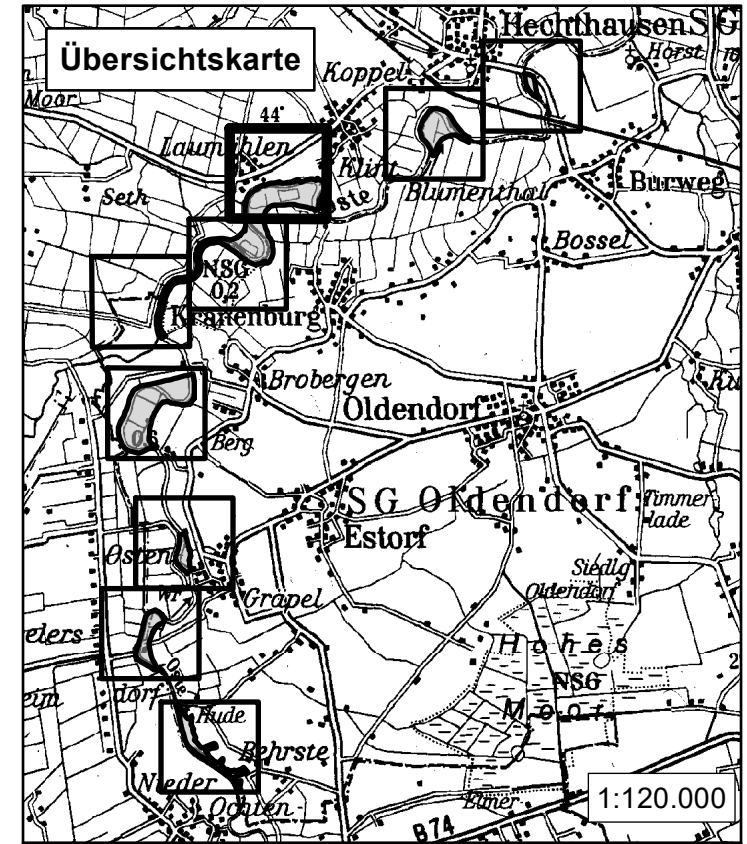
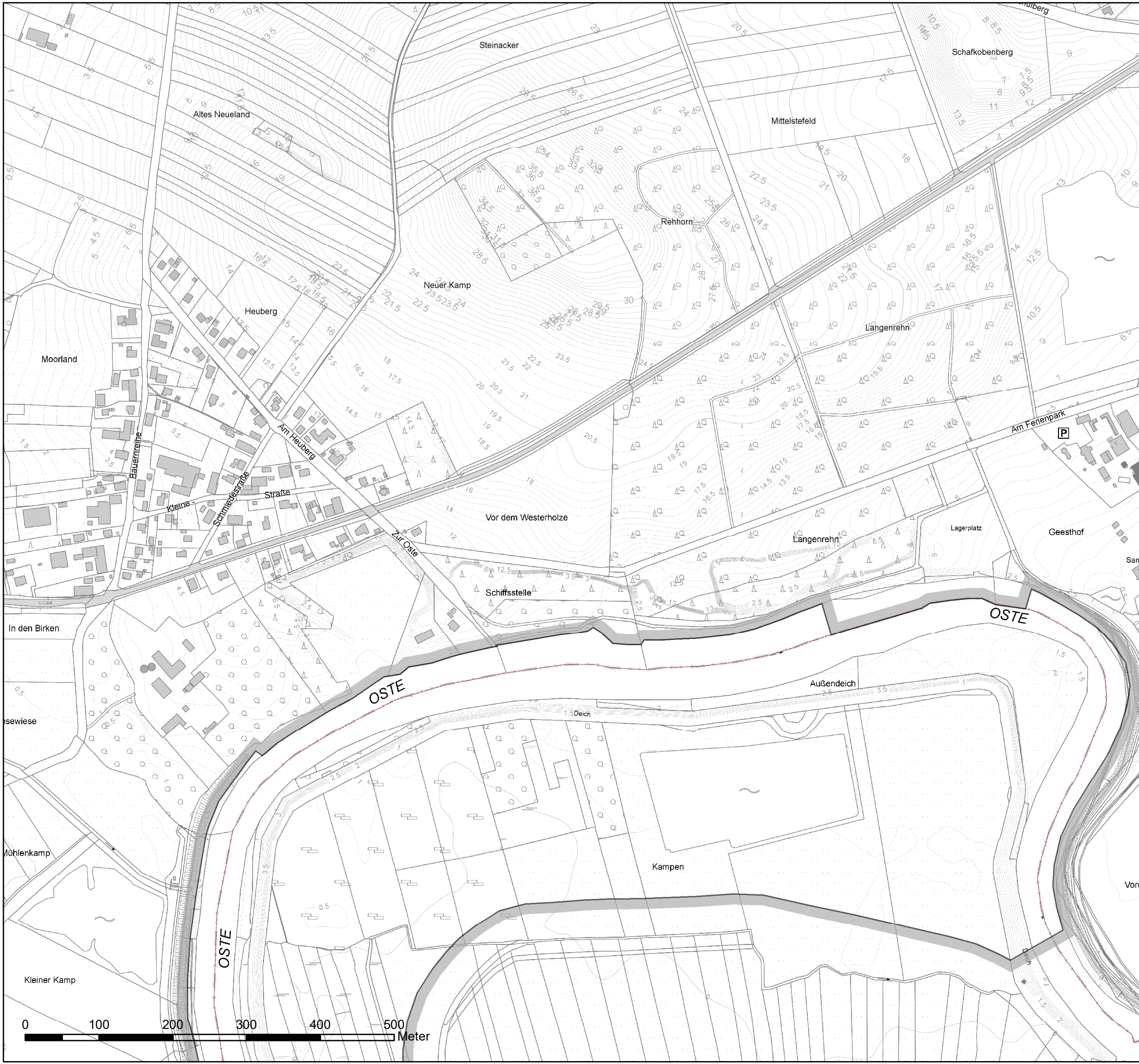
Roesberg
 Landrat
 Blatt 2 von 9

Legende

 NSG Osteschleifen

Maßstab 1:5.000





Karte zur Verordnung des Landkreises Stade über das


Naturschutzgebiet "Osteschleifen" Teilgebiet "Pütte Kranenburg"

in den Gemeinden Burweg, Estorf und Kranenburg,
Samtgemeinde Oldendorf-Himmelpforten,
Landkreis Stade
und in der Gemeinde Hechthausen,
Samtgemeinde Hemmoor
und in der Gemeinde Lamstedt,
Samtgemeinde Börde Lamstedt, Landkreis Cuxhaven
und in der Stadt Bremervörde,
Landkreis Rotenburg (Wümme)

Stade, den 10.12.2018

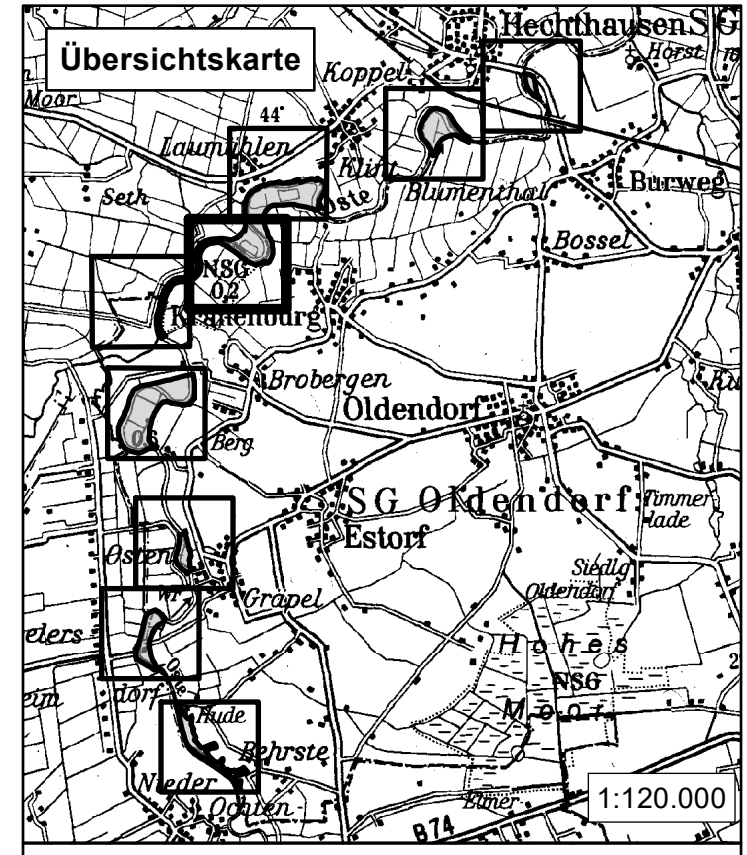
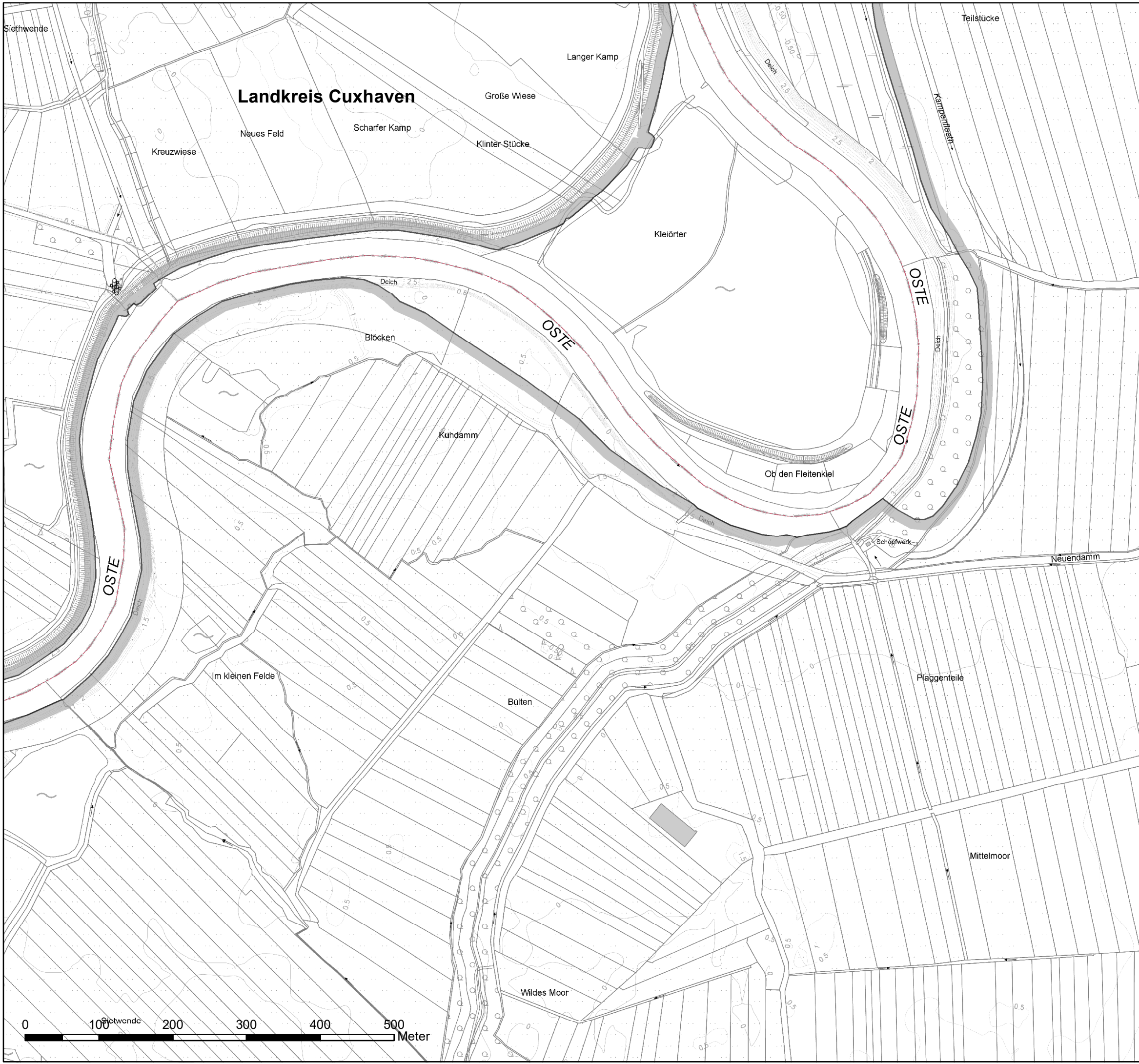
Roesberg
Landrat
Blatt 3 von 9

Legende

 NSG Osteschleifen

Maßstab 1:5.000





Karte zur Verordnung des Landkreises Stade über das

Naturschutzgebiet

"Ostedesleifen"


Teilgebiet "Pütte Laumühlen"


in den Gemeinden Burweg, Estorf und Kranenburg,
 Samtgemeinde Oldendorf-Himmelpforten,
 Landkreis Stade
 und in der Gemeinde Hechthausen,
 Samtgemeinde Hemmoor
 und in der Gemeinde Lamstedt,
 Samtgemeinde Börde Lamstedt, Landkreis Cuxhaven
 und in der Stadt Bremervörde,
 Landkreis Rotenburg (Wümme)

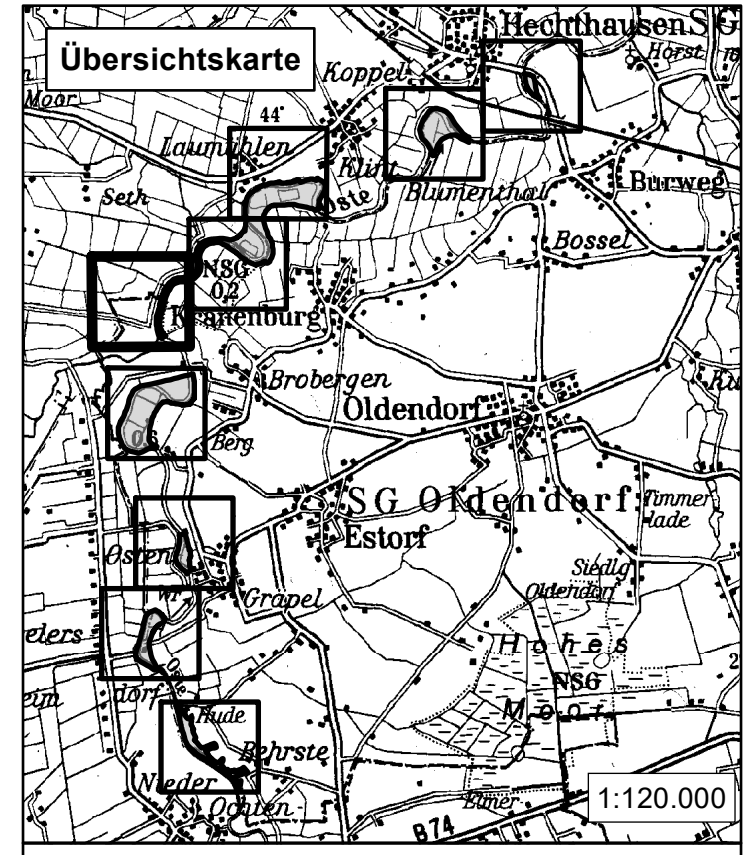
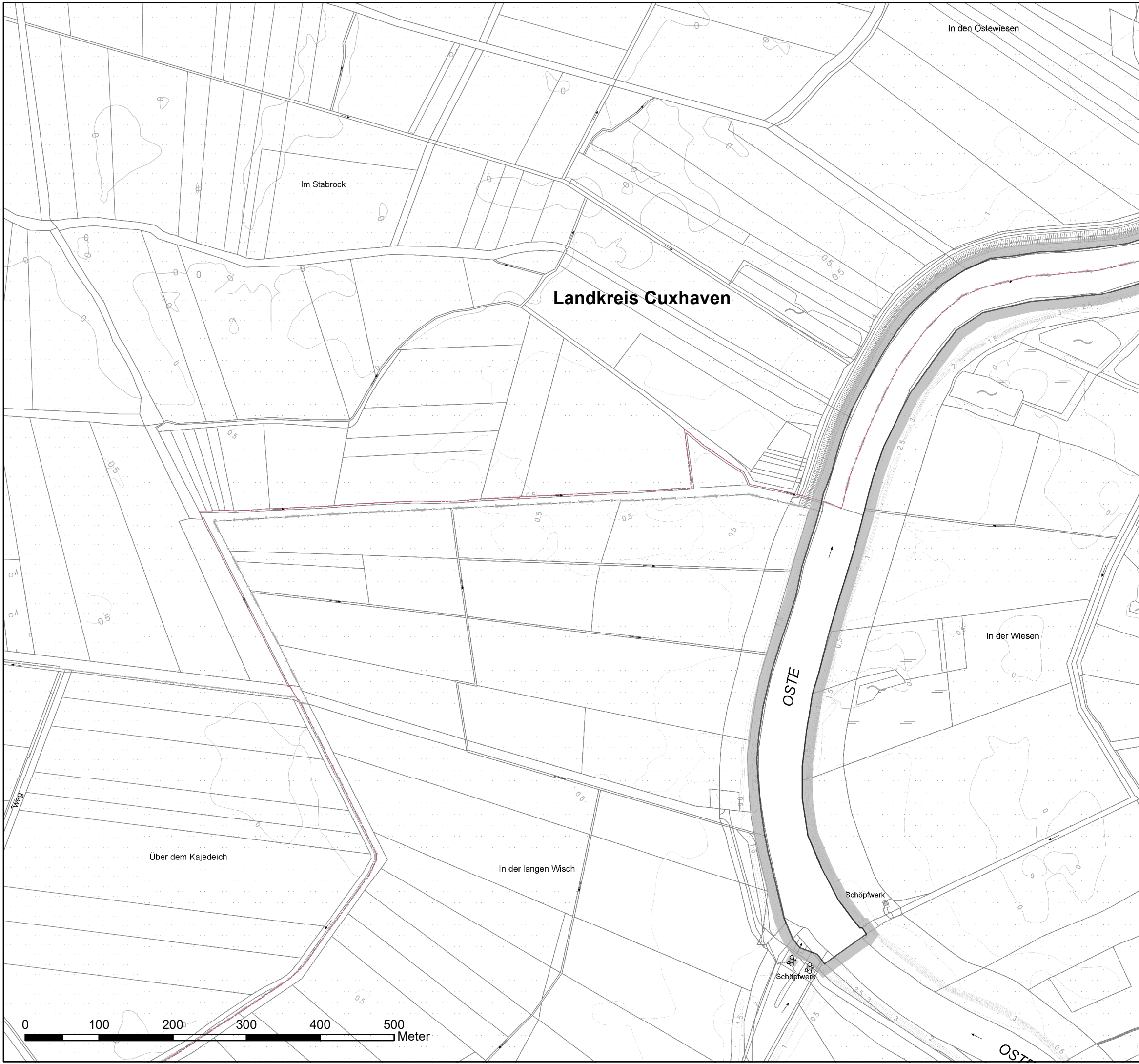
Stade, den 10.12.2018

Roesberg
 Landrat
 Blatt 4 von 9

Legende

 NSG Ostedesleifen

Maßstab 1:5.000 



Karte zur Verordnung des Landkreises Stade über das

Naturschutzgebiet

"Osteschleifen"


Teilgebiet "Oste Brobergen"

in den Gemeinden Burweg, Estorf und Kranenburg,
Samtgemeinde Oldendorf-Himmelpforten,
Landkreis Stade
und in der Gemeinde Hechthausen,
Samtgemeinde Hemmoor
und in der Gemeinde Lamstedt,
Samtgemeinde Börde Lamstedt, Landkreis Cuxhaven
und in der Stadt Bremervörde,
Landkreis Rotenburg (Wümme)

Stade, den 10.12.2018

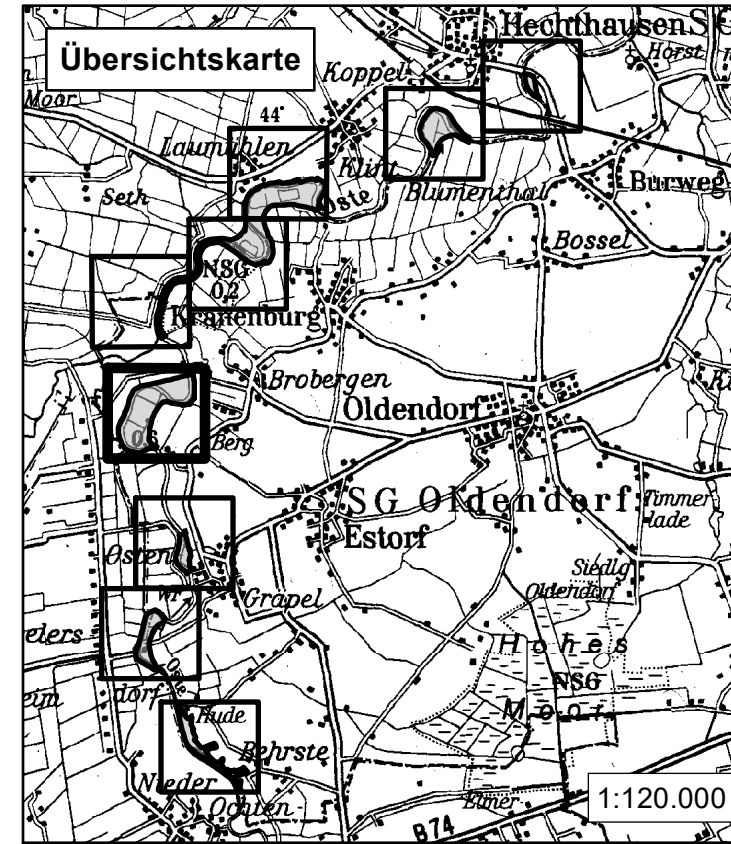
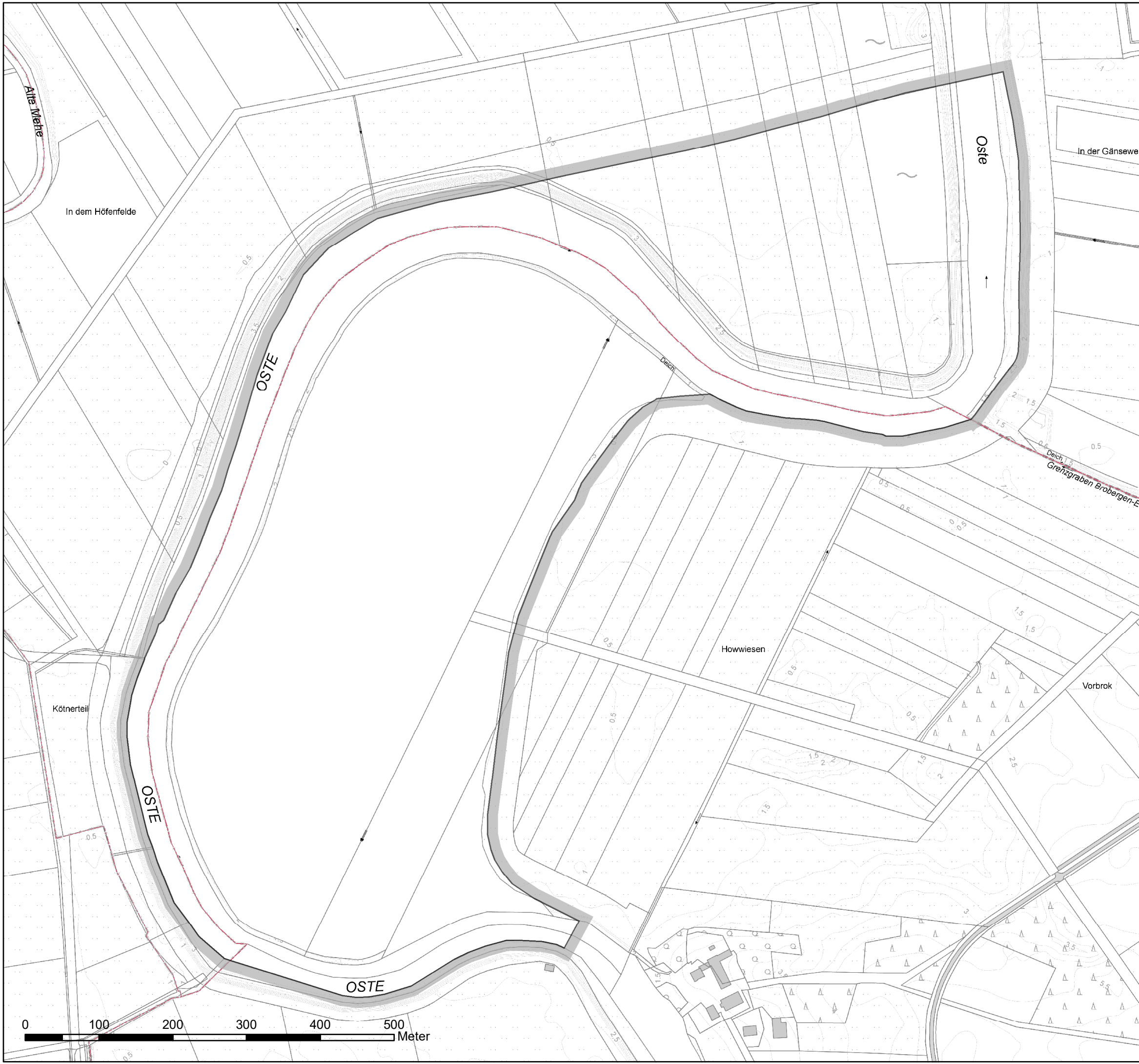
Roesberg
Landrat
Blatt 5 von 9

Legende

 NSG Osteschleifen

Maßstab 1:5.000





Karte zur Verordnung des Landkreises Stade über das

Naturschutzgebiet

"Osteschleifen"


Teilgebiet "Pütte Schönau"

in den Gemeinden Burweg, Estorf und Kranenburg,
Samtgemeinde Oldendorf-Himmelpforten,
Landkreis Stade
und in der Gemeinde Hechthausen,
Samtgemeinde Hemmoor
und in der Gemeinde Lamstedt,
Samtgemeinde Börde Lamstedt, Landkreis Cuxhaven
und in der Stadt Bremervörde,
Landkreis Rotenburg (Wümme)

Stade, den 10.12.2018

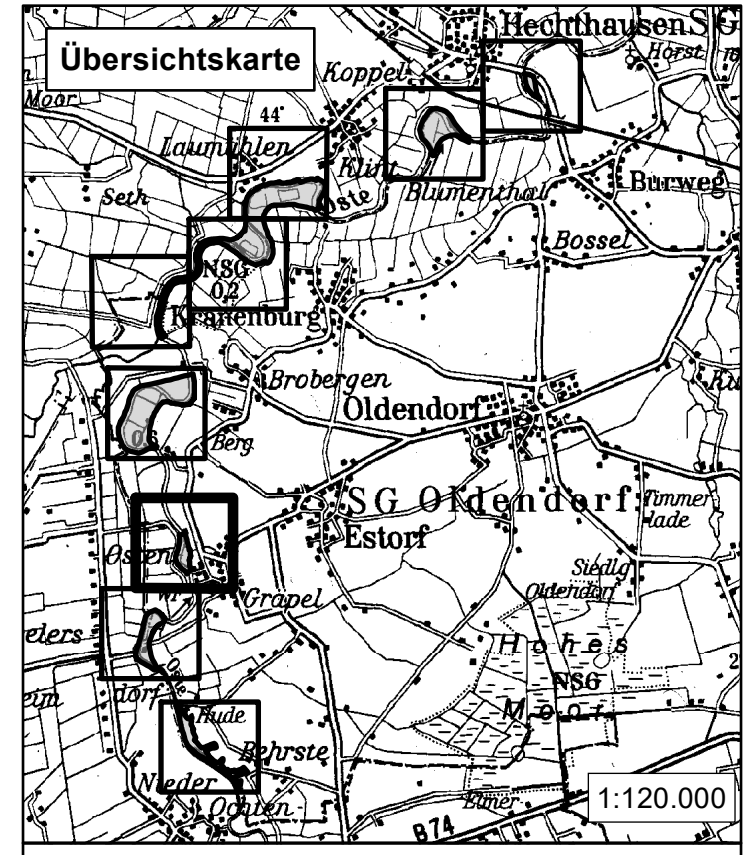
Roesberg
Landrat
Blatt 6 von 9

Legende

 NSG Osteschleifen

Maßstab 1:5.000





Karte zur Verordnung des Landkreises Stade über das

Naturschutzgebiet

"Osteschleifen"


Teilgebiet "Pütte Wiemelkenwiesen"

in den Gemeinden Burweg, Estorf und Kranenburg,
Samtgemeinde Oldendorf-Himmelpforten,
Landkreis Stade
und in der Gemeinde Hechthausen,
Samtgemeinde Hemmoor
und in der Gemeinde Lamstedt,
Samtgemeinde Börde Lamstedt, Landkreis Cuxhaven
und in der Stadt Bremervörde,
Landkreis Rotenburg (Wümme)

Stade, den 10.12.2018

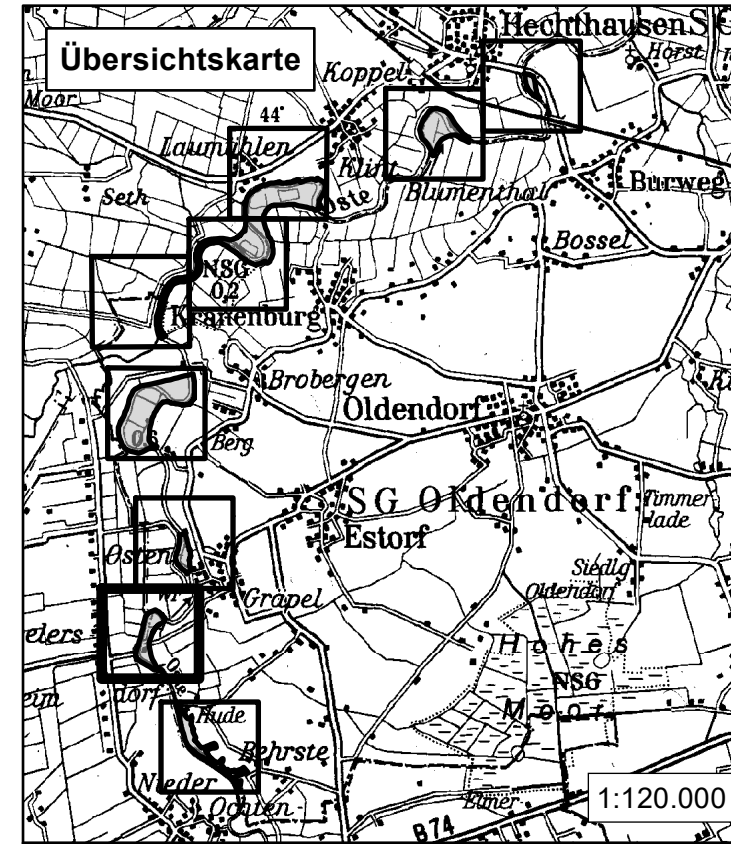
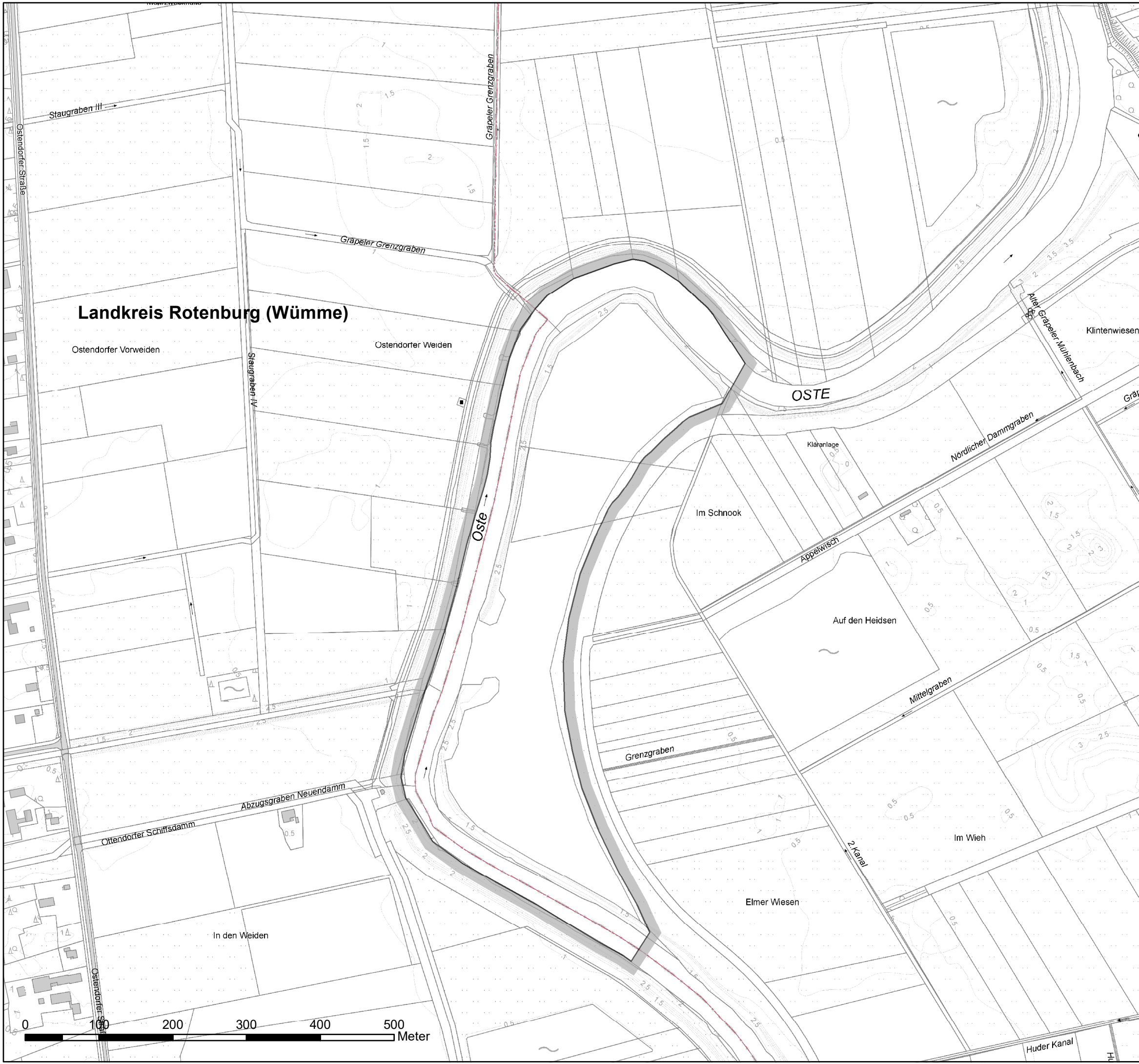
Roesberg
Landrat
Blatt 7 von 9

Legende

 NSG Osteschleifen

Maßstab 1:5.000





Karte zur Verordnung des Landkreises Stade über das

Naturschutzgebiet

"Osteschleifen"


Teilgebiet "Pütte Gräpel"

in den Gemeinden Burweg, Estorf und Kranenburg,
Samtgemeinde Oldendorf-Himmelpforten,
Landkreis Stade
und in der Gemeinde Hechthausen,
Samtgemeinde Hemmoor
und in der Gemeinde Lamstedt,
Samtgemeinde Börde Lamstedt, Landkreis Cuxhaven
und in der Stadt Bremervörde,
Landkreis Rotenburg (Wümme)

Stade, den 10.12.2018

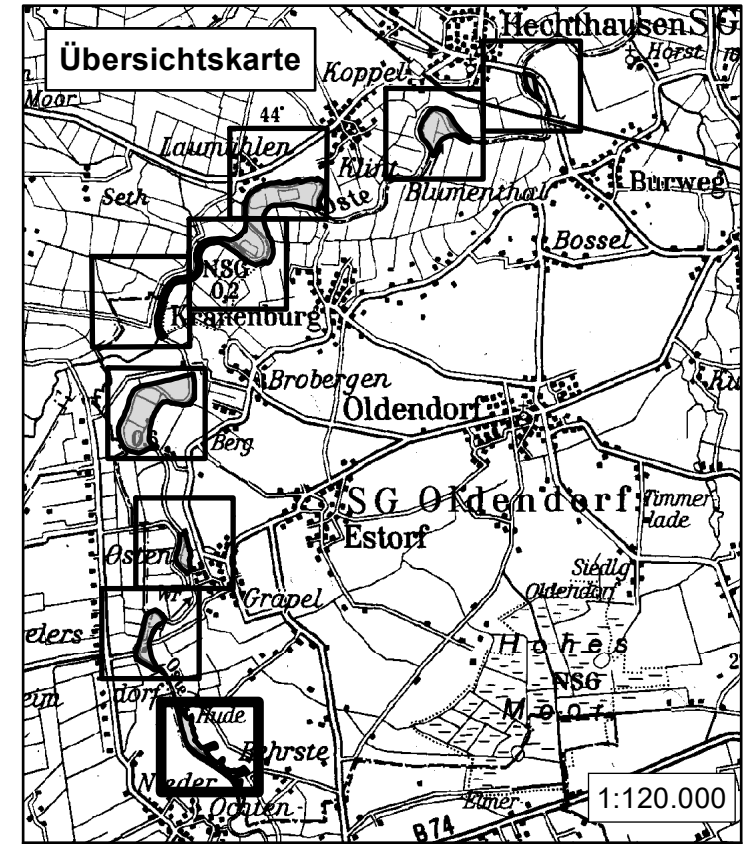
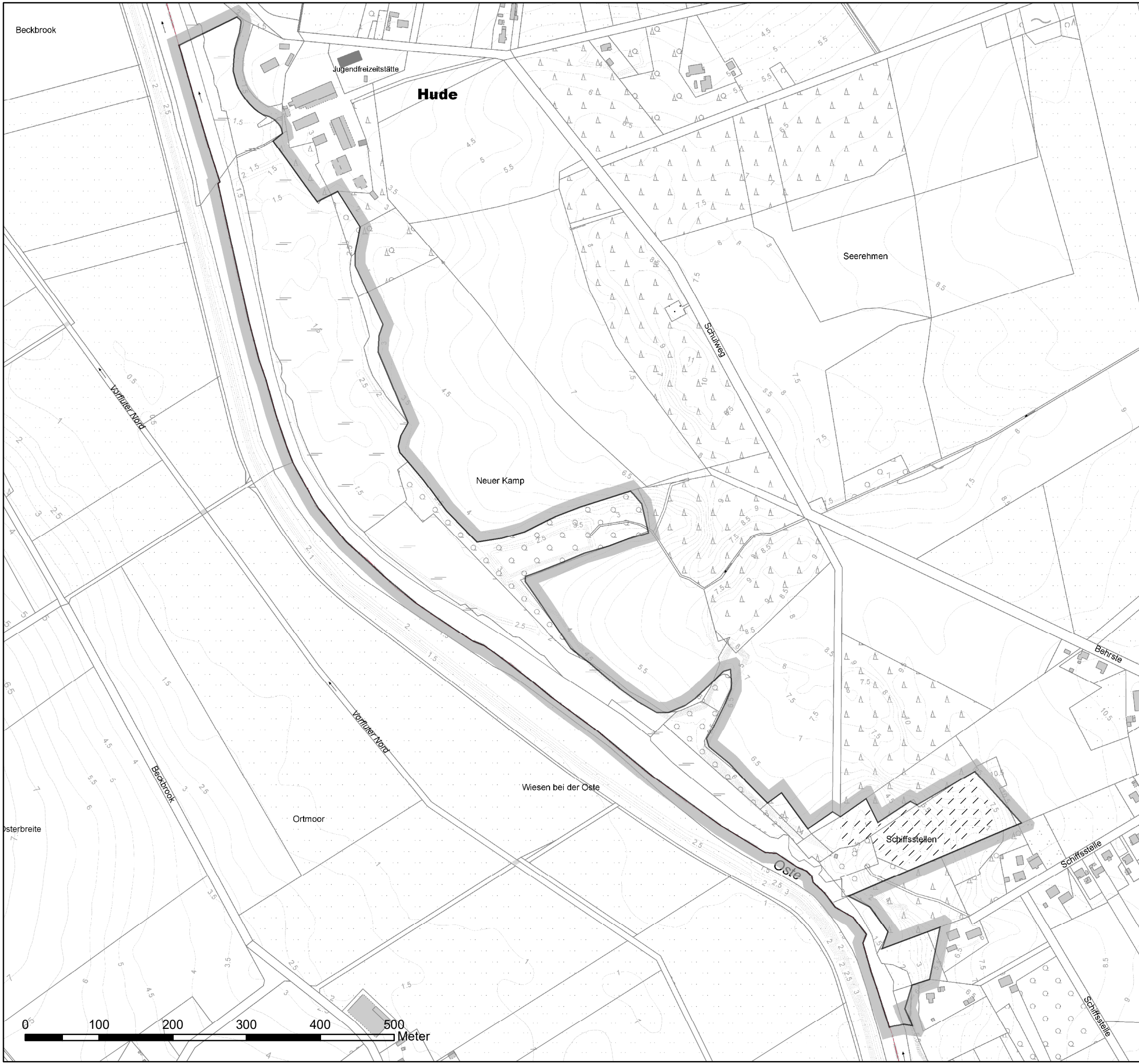
Roesberg
Landrat
Blatt 8 von 9

Legende

 NSG Osteschleifen

Maßstab 1:5.000





Karte zur Verordnung des Landkreises Stade über das



Naturschutzgebiet "Osteschleifen" Teilgebiet "Geestrand Hude"

in den Gemeinden Burweg, Estorf und Kranenburg,
Samtgemeinde Oldendorf-Himmelpforten,
Landkreis Stade
und in der Gemeinde Hechthausen,
Samtgemeinde Hemmoor
und in der Gemeinde Lamstedt,
Samtgemeinde Börde Lamstedt, Landkreis Cuxhaven
und in der Stadt Bremervörde,
Landkreis Rotenburg (Wümme)

Stade, den 10.12.2018

Roesberg
Landrat
Blatt 9 von 9

Legende

-  NSG Osteschleifen
-  Streuobstwiese gem. § 4 (3) der Verordnung

Maßstab 1:5.000

