
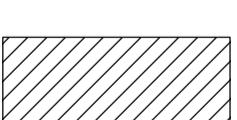



**Legende**

-  Grenze des Naturschutzgebiets (Innenseite)
-  Umsetzungsfläche FFH-Richtlinie
-  Umsetzungsfläche Vogelschutzrichtlinie
-  Freistellung nach §4, Abs. 3, Nr. 4, Buchstabe f)



 Niedersächsischer Landesbetrieb für Wasserwirtschaft - Küsten - und Naturschutz

**Anlage 1:  
Karte zur Verordnung  
über das Naturschutzgebiet  
TIDEWESER**


Blatt 3 von 3

Betriebsstelle Brake Oldenburg  
Geschäftsbereich IV  
Ratsherr-Schulze-Straße 10  
26122 Oldenburg

Maßstab: 1:15.000 Datum: 15.01.2019 Bearbeitung: NLWKN

Kartengrundlage:  
TK 25



Quelle: Auszug aus den Geobasisdaten der Niedersächsischen Vermessungs und Katasterverwaltung © 2018