

NSG "Stillgewässer bei Kluse"

Karte 1

Karte 2

Karte 3



Karte 4

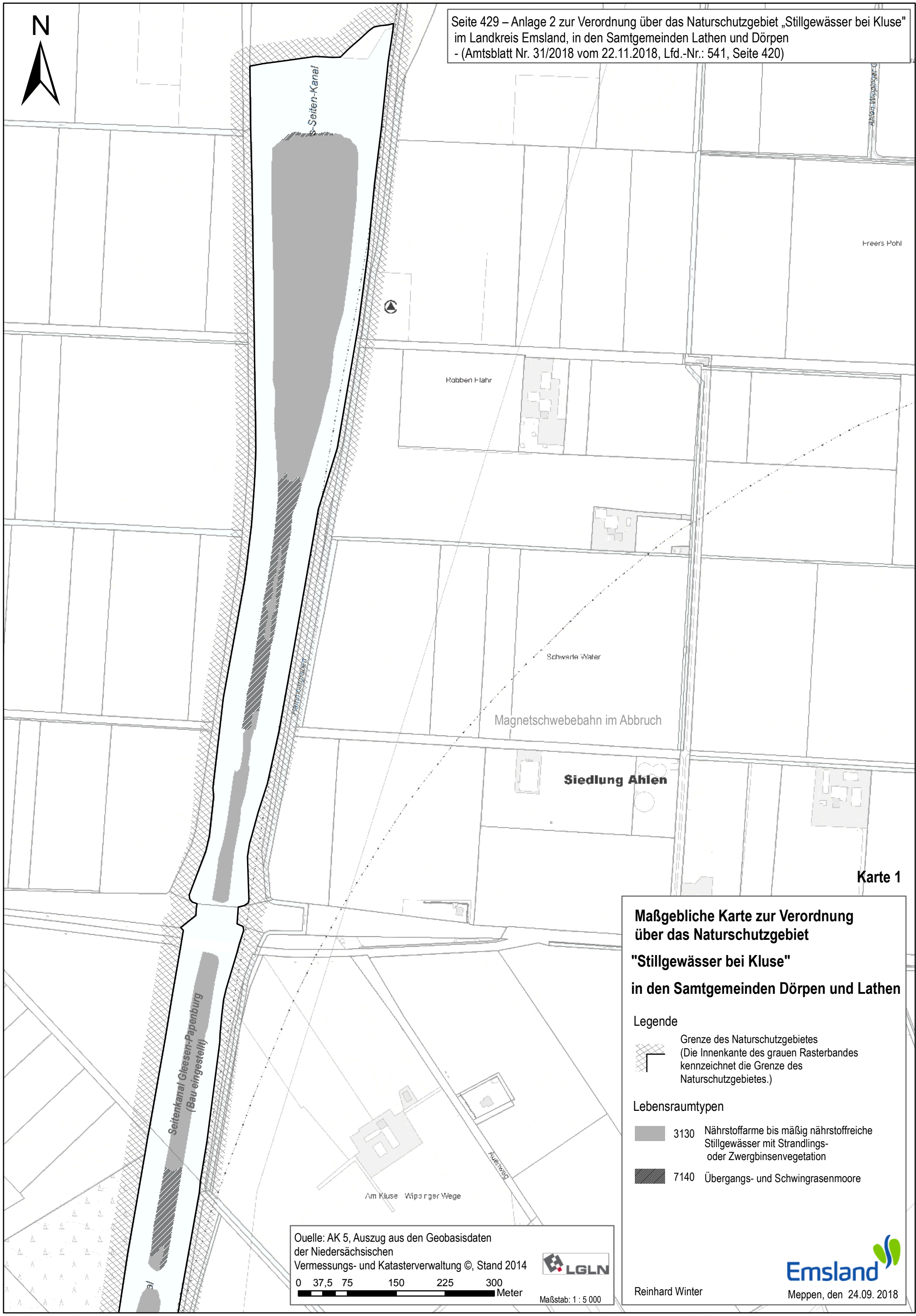
Samtgemeinde Dörpen

Samtgemeinde Lathen

NSG "Stillgewässer bei Kluse"

Maßgebliche Karte zur Verordnung über das Naturschutzgebiet "Stillgewässer bei Kluse" in den Samtgemeinden Dörpen und Lathen

-  Grenze des Naturschutzgebietes
-  Grenze der Samtgemeinden



Freers Pohl

Robben Fahr

Schwarde Water


Magnetschwebbahn im Abbruch

Siedlung Ahlen



Karte 1

**Maßgebliche Karte zur Verordnung
 über das Naturschutzgebiet
 "Stillgewässer bei Kluse"
 in den Samtgemeinden Dörpen und Lathen**


Legende

 Grenze des Naturschutzgebietes
 (Die Innenkante des grauen Rasterbandes
 kennzeichnet die Grenze des
 Naturschutzgebietes.)

Lebensraumtypen

-  3130 Nährstoffarme bis mäßig nährstoffreiche Stillgewässer mit Strandlings- oder Zwergbinsenvegetation
-  7140 Übergangs- und Schwingrasenmoore

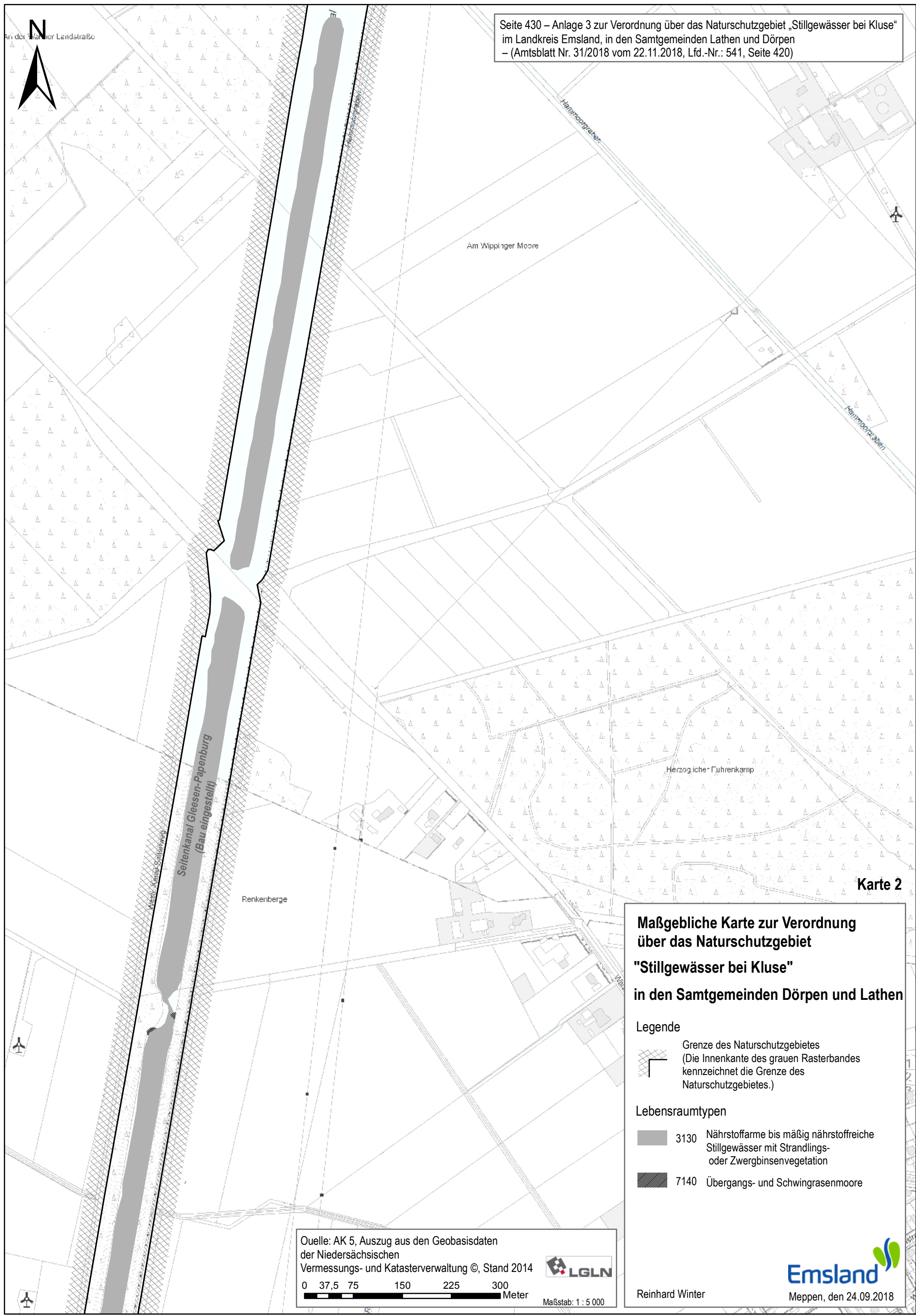
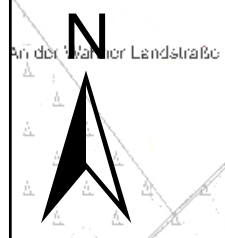
Quelle: AK 5, Auszug aus den Geobasisdaten der Niedersächsischen Vermessungs- und Katasterverwaltung ©, Stand 2014



0 37,5 75 150 225 300
 Meter




Maßstab: 1 : 5 000

Reinhard Winter




Karte 2

**Maßgebliche Karte zur Verordnung
 über das Naturschutzgebiet
 "Stillgewässer bei Kluse"
 in den Samtgemeinden Dörpen und Lathen**

- Legende**
-  Grenze des Naturschutzgebietes
 (Die Innenkante des grauen Rasterbandes
 kennzeichnet die Grenze des
 Naturschutzgebietes.)
 - Lebensraumtypen**
 -  3130 Nährstoffarme bis mäßig nährstoffreiche
 Stillgewässer mit Strandlings-
 oder Zwergbinsenvegetation
 -  7140 Übergangs- und Schwingrasenmoore

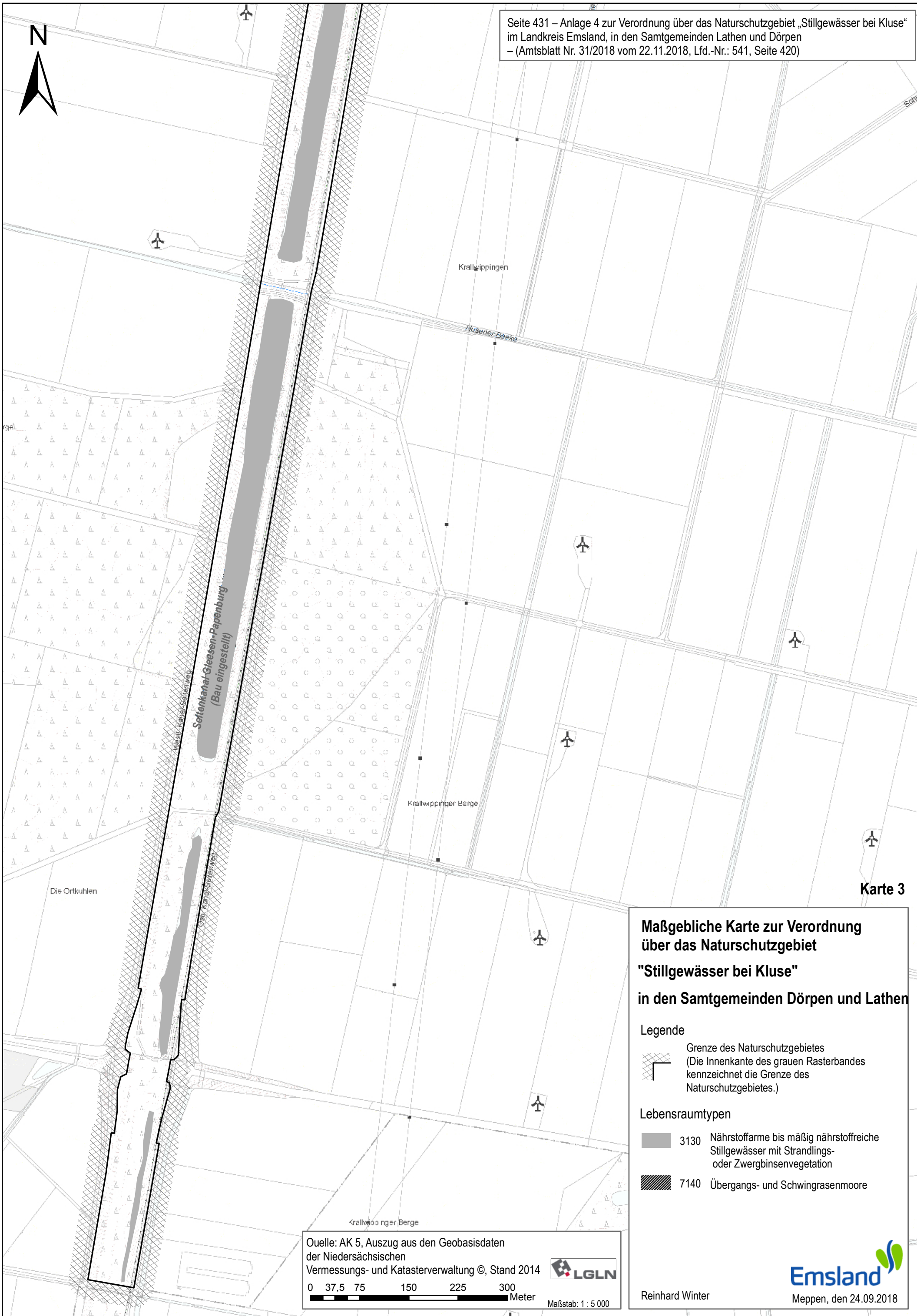
Quelle: AK 5, Auszug aus den Geobasisdaten
 der Niedersächsischen
 Vermessungs- und Katasterverwaltung ©, Stand 2014



0 37,5 75 150 225 300
 Meter




Maßstab: 1 : 5 000


Reinhard Winter



Karte 3

Maßgebliche Karte zur Verordnung über das Naturschutzgebiet "Stillgewässer bei Kluse" in den Samtgemeinden Dörpen und Lathen

- Legende**
-  Grenze des Naturschutzgebietes (Die Innenkante des grauen Rasterbandes kennzeichnet die Grenze des Naturschutzgebietes.)
 -  3130 Nährstoffarme bis mäßig nährstoffreiche Stillgewässer mit Strandlings- oder Zwergbinsenvegetation
 -  7140 Übergangs- und Schwingrasenmoore

Quelle: AK 5, Auszug aus den Geobasisdaten der Niedersächsischen Vermessungs- und Katasterverwaltung ©, Stand 2014 

0 37,5 75 150 225 300 Meter
Maßstab: 1 : 5 000

