







Drentwede

Kartengrundlage: Topographische Karte 1:50.000 (TK50)



Legende

-  Grenze des Landschaftsschutzgebietes und Fläche zur Umsetzung der FFH-Richtlinie (die Innenseite des grauen Bandes stellt die Schutzgebietsgrenze dar)
-  Kleingewässer
-  Kleingewässer gem. § 4 Abs. 5
-  Acker gem. § 4 Abs. 3 Nrn. 1, 2 und 4
-  Grünland gem. § 4 Abs. 3 Nrn. 3 und 4
-  Wald nach § 4 Abs. 4

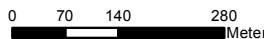
Karte 1 (Norden) zur Verordnung des Landkreises Diepholz über das Landschaftsschutzgebiet

"Schlatts am Wietingsmoor"

in der Stadt Twistringen und in der Samtgemeinde Barnstorf im Landkreis Diepholz vom 22.10.2018

Kartengrundlage: Amtliche Karte 1 : 5.000 (AK5)

Maßstab:
1:10.000

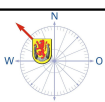


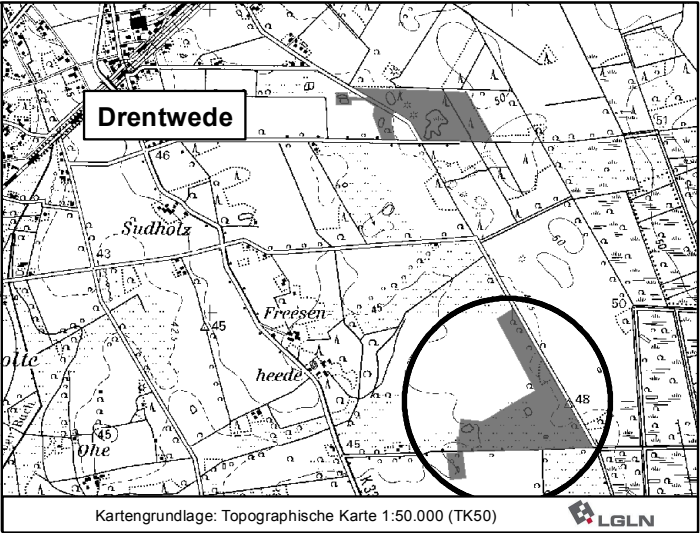
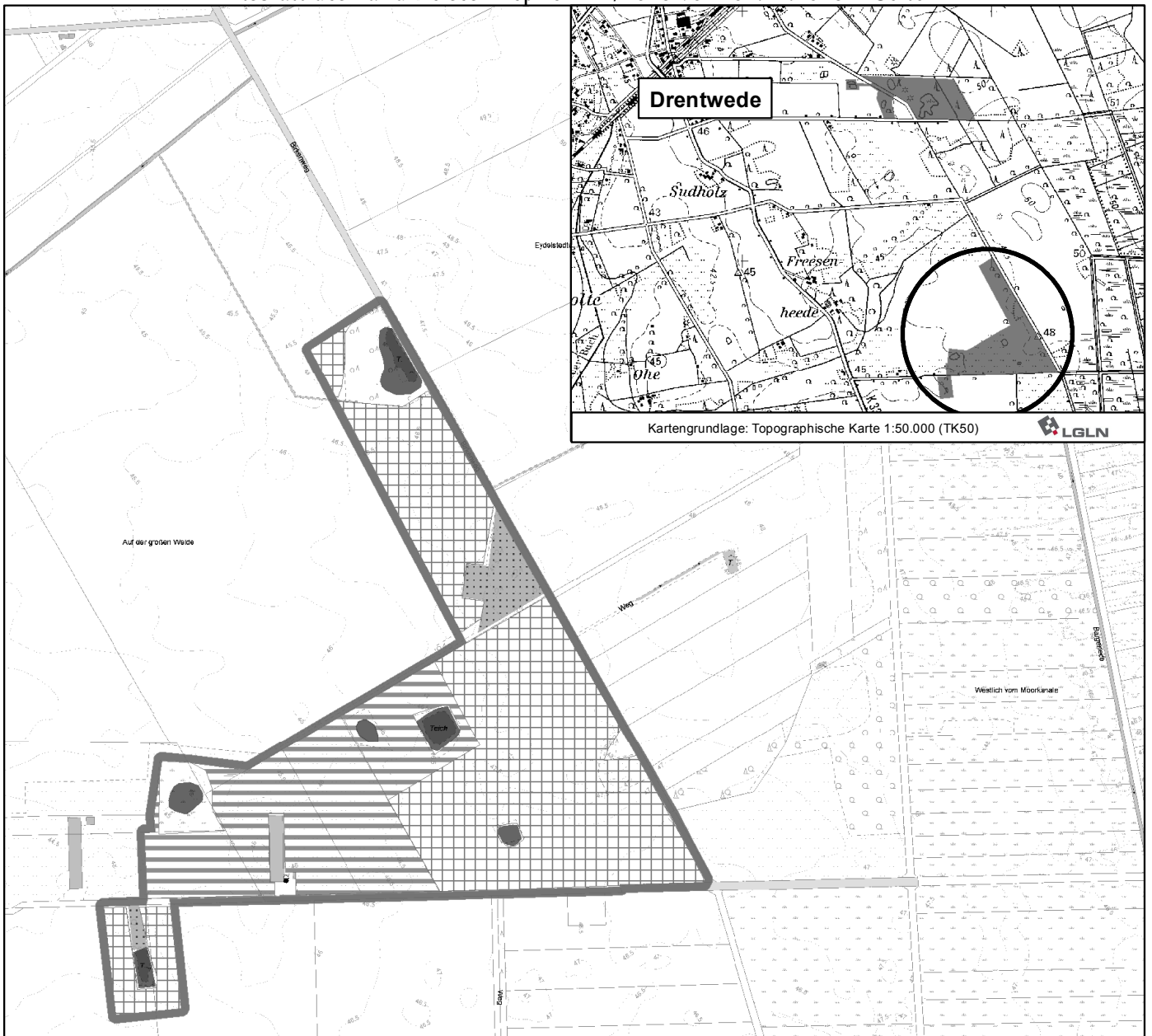
Quelle Geobasisdaten:
Auszug aus den Geobasisdaten der Nds. Vermessungs- u. Katasterverwaltung © 2018








Quelle Geofachdaten: Landkreis Diepholz © 2018

Bearbeiter Karte: Frau Richter






Legende

-  Grenze des Landschaftsschutzgebietes und Fläche zur Umsetzung der FFH-Richtlinie (die Innenseite des grauen Bandes stellt die Schutzgebietsgrenze dar)
-  Kleingewässer
-  Acker gem. § 4 Abs. 3 Nrn. 1, 2 und 4
-  Grünland gem. § 4 Abs. 3 Nrn. 3 und 4
-  Wald nach § 4 Abs. 4

Karte 2 (Süden) zur Verordnung des Landkreises Diepholz über das Landschaftsschutzgebiet
"Schlatts am Wietingsmoor"
 in der Stadt Twistingen und in der Samtgemeinde Barnstorf im
 Landkreis Diepholz
 vom 22.10.2018

Kartengrundlage: Amtliche Karte 1 : 5.000 (AK5)

Maßstab:
1:10.000



Quelle Geobasisdaten:

Auszug aus den Geobasisdaten der Nds. Vermessungs- u. Katasterverwaltung © 2018



Quelle Geofachdaten: Landkreis Diepholz © 2018

Bearbeiter Karte: Frau Richter

