










- Legende**
-  Grenze des Naturschutzgebiets (die Innenseite des grauen Rasterbandes kennzeichnet die Grenze des Naturschutzgebietes)
  -  Fläche zur Umsetzung der FFH- Richtlinie
  -  Fläche zur Umsetzung der VSG- Richtlinie
  -  Freistellung nach §4, Abs.3, Nr.4, Buchstabe f)

 **NLWKN** Niedersächsischer Landesbetrieb für Wasserwirtschaft, Küsten- und Naturschutz

 **Anlage 2:**  
**Übersichtskarte zur Verordnung des Naturschutzgebiets TIDEWESER**  
 - Entwurf -  
 Blatt 2 von 3 - Mitte

Betriebsstelle Brake-Oldenburg  
 Geschäftsbereich IV  
 Ratsherr-Schulze-Straße 10  
 26122 Oldenburg

  Kilometer

Kartengrundlage:  
 DTK 50 

Quelle der Kartengrundlage: Auszug aus den Geobasisdaten der Niedersächsischen Vermessungs und Katasterverwaltung, c 2018