



Legende

 Grenze des Naturschutzgebiets (die Innenseite des grauen Rasterbandes kennzeichnet die Grenze des Naturschutzgebietes)


 Fläche zur Umsetzung der FFH- Richtlinie

 **Niedersächsischer Landesbetrieb für Wasserwirtschaft, Küsten- und Naturschutz**

 **Anlage 2:
Übersichtskarte zur Verordnung des Naturschutzgebiets TIDEWESER - Entwurf - Blatt 1 von 3 - Nord**

Betriebsstelle Brake-Oldenburg
Geschäftsbereich IV
Ratsherr-Schulze-Straße 10
26122 Oldenburg

Maßstab: 1:50.000 | Datum: 24.04.2018 | Bearbeitung: NLWKN

Kartengrundlage:
DTK 50 

Quelle der Kartengrundlage: Auszug aus den Geobasisdaten der Niedersächsischen Vermessungs und Katasterverwaltung, c 2018