





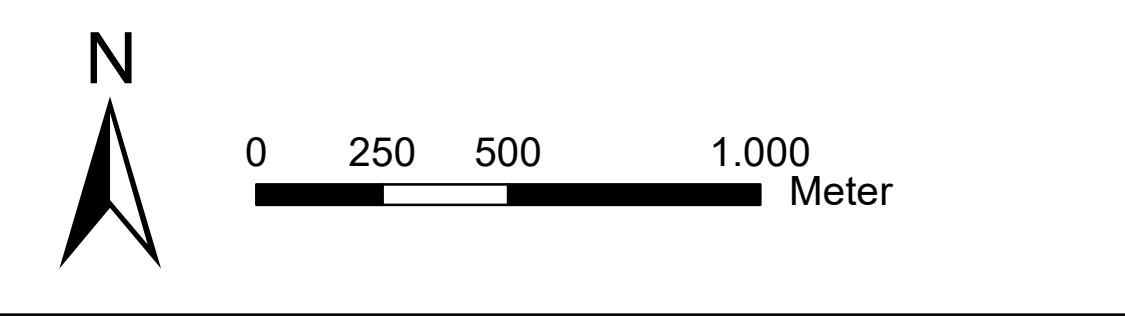
- Legende**
-  Grenze des Naturschutzgebiets (Innenseite)
  -  Umsetzungsfläche FFH-Richtlinie
  -  Umsetzungsfläche Vogelschutzrichtlinie
  -  Freistellung nach §4, Abs.3, Nr.4, Buchstabe f)

 Niedersächsischer Landesbetrieb für Wasserwirtschaft - Küsten - und Naturschutz

**Anlage 1:**  
**Karte zur Verordnung**  
**des Naturschutzgebiets**  
**TIDEWESER**  
 - Entwurf -  
 Blatt 3 von 3

Betriebsstelle Brake Oldenburg  
 Geschäftsbereich IV  
 Ratsherr-Schulze-Straße 10  
 26122 Oldenburg  
 0441 / 799 - 0

Maßstab: 1:15.000    Datum: 02.04.2018    Bearbeitung: NLWKN



Kartgrundlage:  
 TK 25

Quelle: Auszug aus den Geobasisdaten der Niedersächsischen Vermessungs und Katasterverwaltung © 2018

