







# Pegelverzeichnis Dritter im Dienstgebiet des NLWKN

Stand Oktober 2017

## Legende

-  gewässerkundlicher Pegel Dritter
-  lfd. Nummer
-  Gewässer
-  Grenze Land Niedersachsen
-  Grenze Standorte NLWKN
-  Standorte NLWKN

Maßstab: 1:1.300.00



Bearbeiter :  
Erstellt : S. Stelter  
Betriebsstelle H/II : Oktober 2017

Quelle: Auszug aus den Geobasisdaten der Niedersächsischen  
Vermessungs- und Katasterverwaltung

© 2016  LGLN



**Niedersachsen**

