
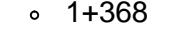




**Zeichenerklärung**

-  geplanter Deich
-  Deich-km 1+368
-  Fahrstrecke beladen
-  Fahrstrecke leer

**Planfeststellungsantrag**

Geändert / ergänzt	Datum	Bearbeiterin	Gezeichnet

**Deich- und Wasserverband Vogtei Neuland**

Ausbau und Neubau der Schutzdeiche an der Luhe  
1. Planfeststellungsabschnitt: rechter Luhedeiح DB-Brücke bis Roydorf  
Deich-km 1+368 bis 3+200

**Transportwege**

Maßstab 1: 50 000, 10 000, 5 000

Aufgestellt: Lüneburg, den 31.05.2017	Datum	Unterschrift
 Niedersächsischer Landesbetrieb für Wasserwirtschaft, Küsten- und Naturschutz - Betriebsstelle Lüneburg -	Bearbeiterin	Dezember 2015
	Anfertigung der Zeichnung	Dezember 2015

*Waneck*