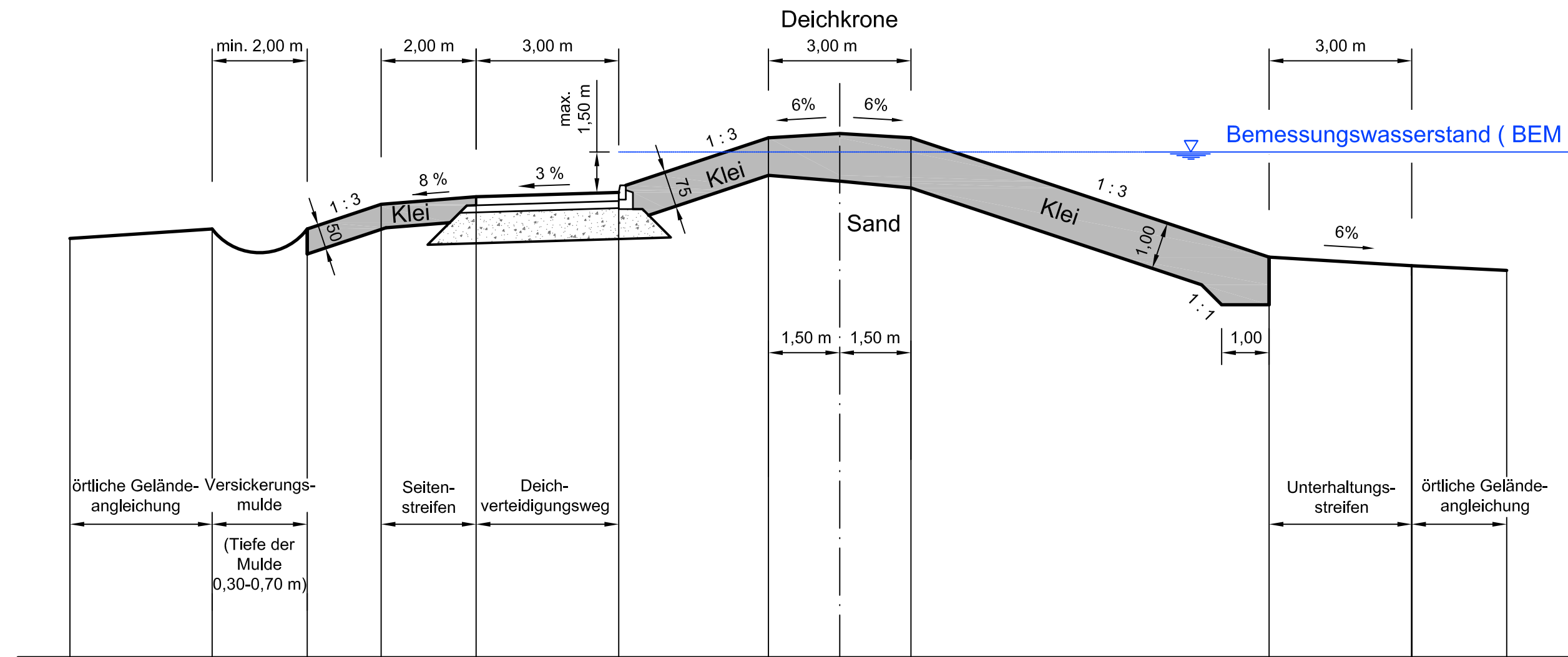


# Mindestquerschnitt 1

Maßstab 1 : 100

binnendeichs

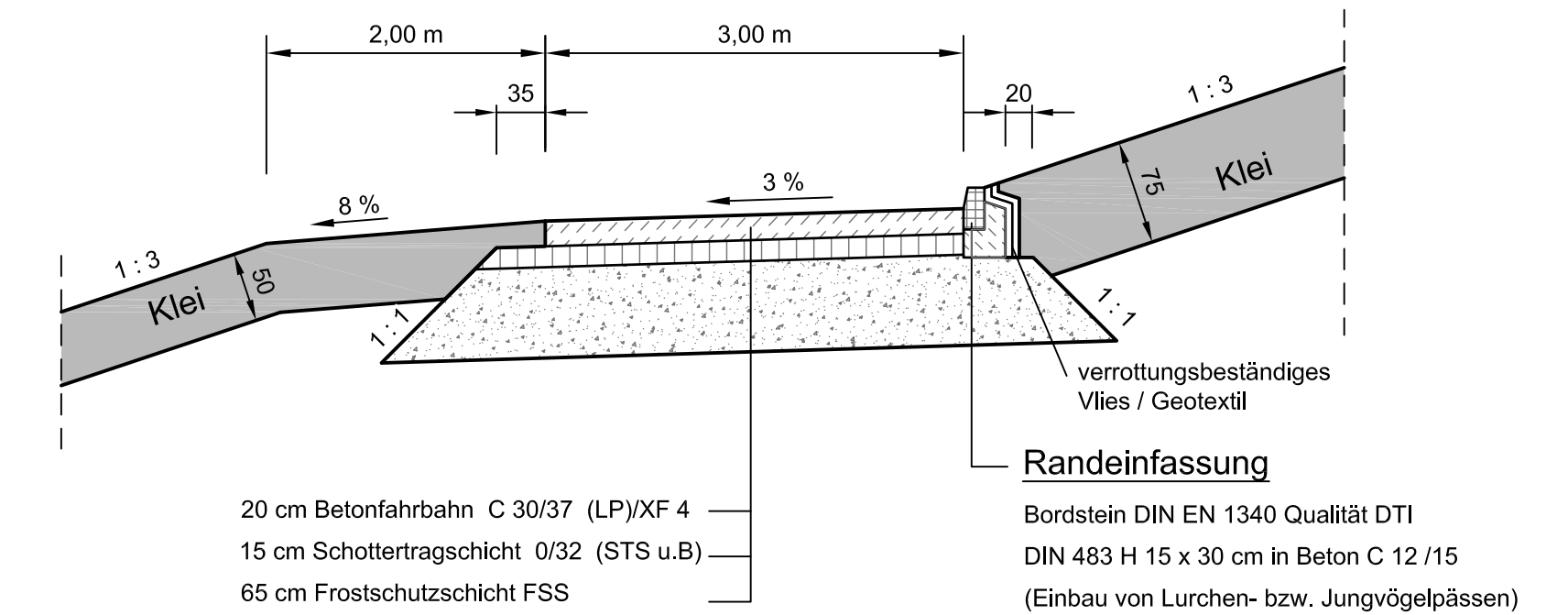
außendeichs



# Deichverteidigungsweg - Beton


Belastungsklasse Bk1,0 (RSTO 12)

Maßstab 1 : 50



# Planfeststellungsantrag

Geändert / ergänzt	Datum	Bearbeiter/in	Gezeichnet

<b>Deich- und Wasserverband Vogtei Neuland</b>			
Ausbau und Neubau der Schutzdeiche an der Luhe			
1. Planfeststellungsabschnitt: rechter Luhedeich DB-Brücke bis Roydorf Deich-km 1+368 bis 3+200			
<b>Mindestquerschnitt 1</b> / Maßstab 1:100, 1:50 m, cm			Anlage <b>6.1</b>
Deichverteidigungsweg			Ausfertigung
Aufgestellt: Lüneburg, den 31.05.2017	Datum	Unterschrift	
 Niedersächsischer Landesbetrieb für Wasserwirtschaft, Küsten- und Naturschutz - Betriebsstelle Lüneburg -  <i>Waneck</i>	Bearbeiter	April 2016	<i>Löhm</i>
	Anfertigung der Zeichnung	April 2016	<i>W. Schwi</i>