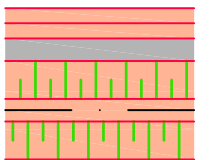
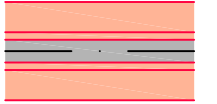



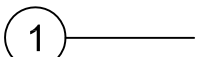



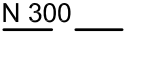



Zeichenerklärung

-  geplanter Deich mit Deichverteidigungsweg
-  geplanter Deich mit Fahrbahn auf der Deichkrone
-  Berme mit Unterhaltungstreifen
-  Versickerungsmulde
-  Altdeich, wird abgetragen / Geländeangleichung
-  ① Querprofil mit Nr.
-  ⑤ Bauwerksnummer
-  — Deichschranke mit laufender Nr.
-  ✕ Bäume und Büsche entfernen
-  — DN 300 Rohrdurchlass
-  R 2 Deichrampe mit Nr.

Planfeststellungsantrag

Geändert / ergänzt	Datum	Bearbeiter/in	Gezeichnet

Deich- und Wasserverband Vogtei Neuland			
Ausbau und Neubau der Schutzdeiche an der Luhe			
1. Planfeststellungsabschnitt: rechter Luhedeich DB-Brücke bis Roydorf			
Deich-km 1+368 bis 3+200			
Lageplan 2			Anlage 3.2
Maßstab 1:1000			Ausfertigung
Aufgestellt: Lüneburg, den 31.05.2017  Niedersächsischer Landesbetrieb für Wasserwirtschaft, Küsten- und Naturschutz - Betriebsstelle Lüneburg - 	Datum Dezember 2015	Unterschrift 	
	Bearbeiterin 	Anfertigung der Zeichnung Dezember 2015	Unterschrift 

Blattgröße: 297-950 mm

AutoCAD Civil 3D