Bauphase 0

- Bestand

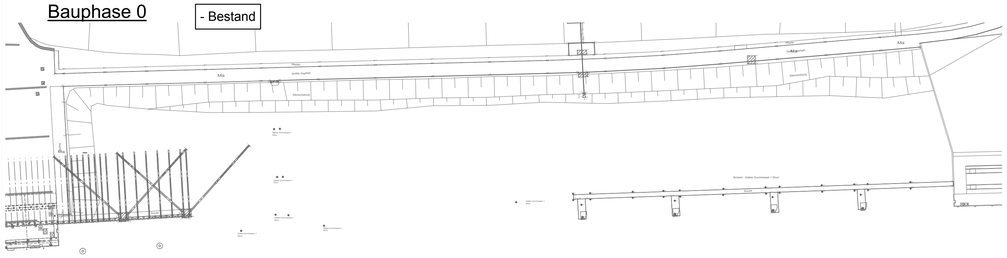

Bauphase 1

- Rückbau Dalben und Leinenstege

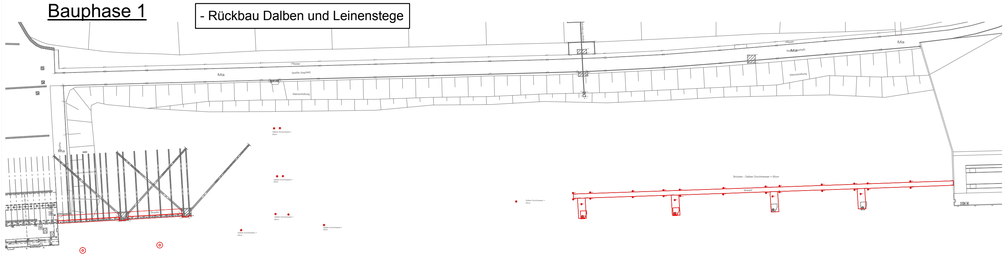

Bauphase 2

- Baggerung Schlick

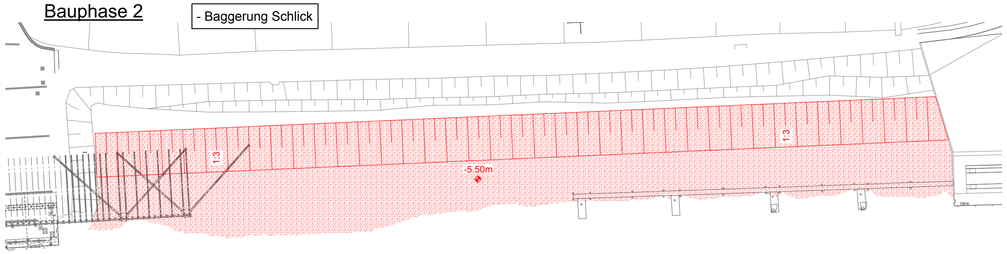

Bauphase 3

- Einbau Rückverankerung

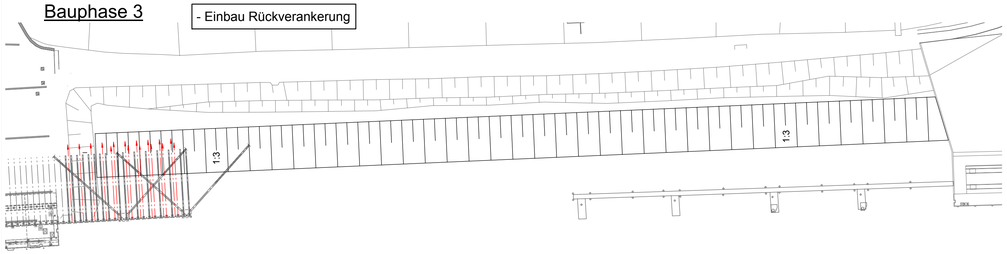

Nutzbarkeit Eckpoller zeitweise eingeschränkt

Bauphase 4

- Einbau Tragrohre

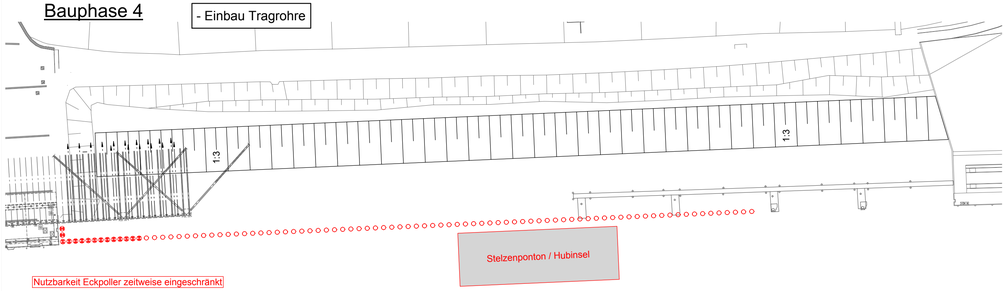

Nutzbarkeit Eckpoller zeitweise eingeschränkt

Bauphase 5

- Einbau Zwischenbohlen

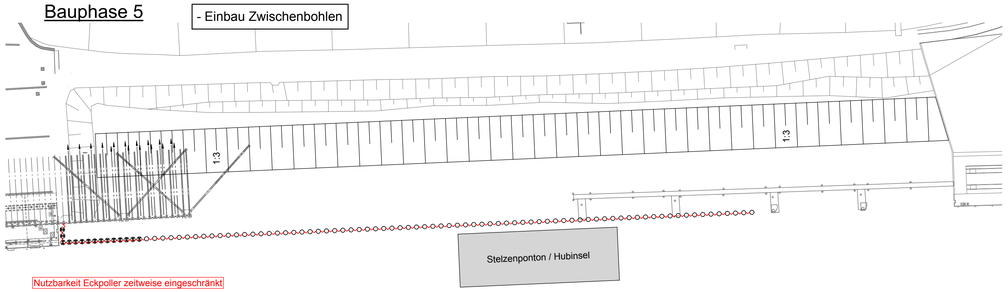

Nutzbarkeit Eckpoller zeitweise eingeschränkt

Bauphase 6

- Einbau Rückverankerung
- Einbau Rundstahlanker

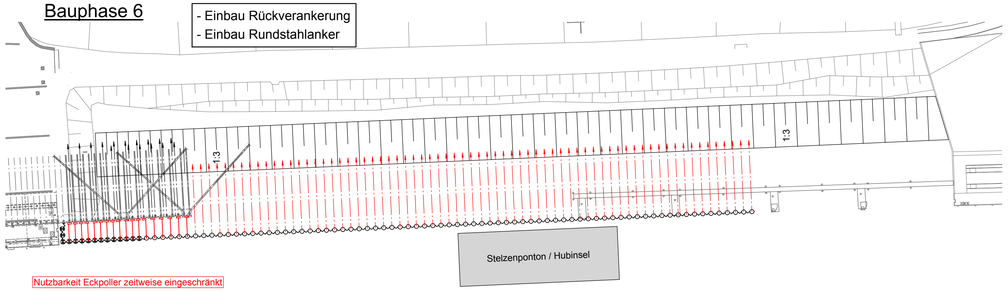

Nutzbarkeit Eckpoller zeitweise eingeschränkt

Bauphase 7

- Rückbau Dalben
- Einbau Tragrohre

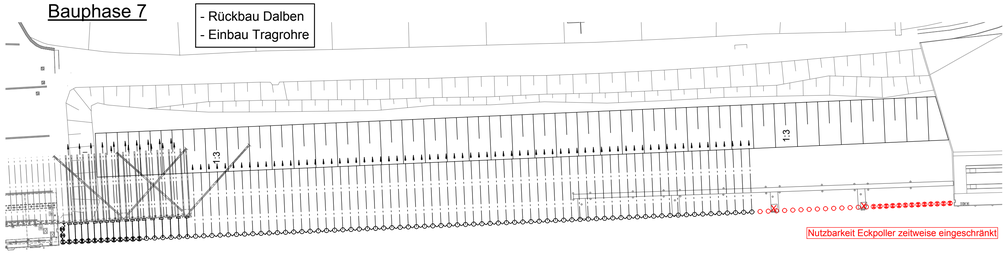

Nutzbarkeit Eckpoller zeitweise eingeschränkt

Bauphase 8

- Einbau Zwischenbohlen

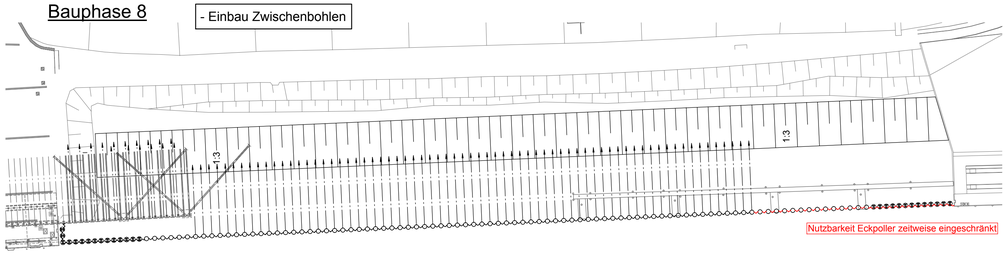

Nutzbarkeit Eckpoller zeitweise eingeschränkt

Bauphase 9

- Einbau Rückverankerung

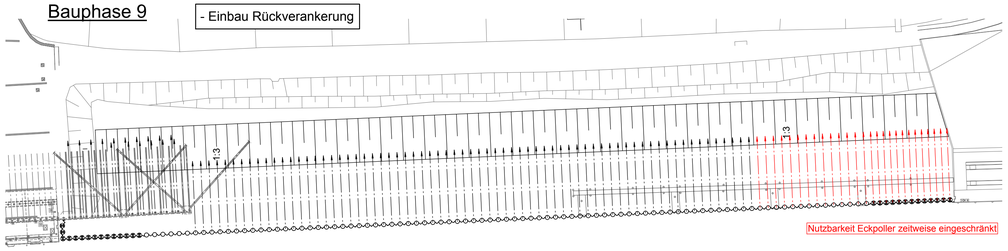

Nutzbarkeit Eckpoller zeitweise eingeschränkt

Der Plan zeigt einen möglichen schematischen Bauablauf der Hauptphasen.

Legende

- Bestand
- Planung (realisiert)
- Planung (aktuelle Bauphase)

Lagestatus 320
Höhenangaben mit Bezug auf NHN
Wassertiefen in NHN und SKN
SKN +0,00m = NHN -2,38m

SE15057-GP-501-a

PLANFESTSTELLUNG

Index	Datum	Bearbeitet	Art der Änderung
a	29.03.2017	Meyer	Blattnummer

Bauherr:

NIEDERSACHSEN PORTS GmbH & Co. KG
Niederlassung Emden

Niedersachsen Ports

Zeichnung (Lageplan)

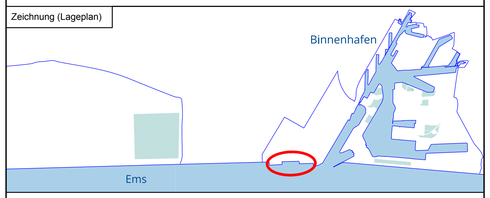

Projekt:

Großschiffsliegeplatz Emden

Planverfasser:

Sellhorn INGENIEURGESELLSCHAFT

Sellhorn Ingenieurgesellschaft mbH
Teilfeld 5, D-20459 Hamburg
Tel: +49 (0)40 36 12 01-0, Fax: +49 (0)40 36 12 01-28
E-Mail: info@sellhorn-hamburg.de
www.sellhorn-hamburg.de

Hamburg, den 21.06.2016
i.A. Uwe Pfeiffer
Dr.-Ing. Uwe Pfeiffer

Darstellung:

Planung Kaimauer

Schematischer Bauablaufplan (Grundriss) - Teil 1, Vorzugsvariante

Plankammer Nr.:

Dateiname: SE15057-GP-501

		Datum	Name
Aufgestellt			
Gesehen		21.06.2016	Pfeiffer
Bearbeitet		21.06.2016	Meyer
Geprüft	Bauherr		
	Statik		
Gezeichnet		21.06.2016	Lehmann

P E A B

Maßstab:	1:1000
Projekt - Nr.	15057
Blatt - Gr.	970x594
Blatt - Nr.	0016

H/B = 594 / 970 (0.58m²)

Allplan 2015