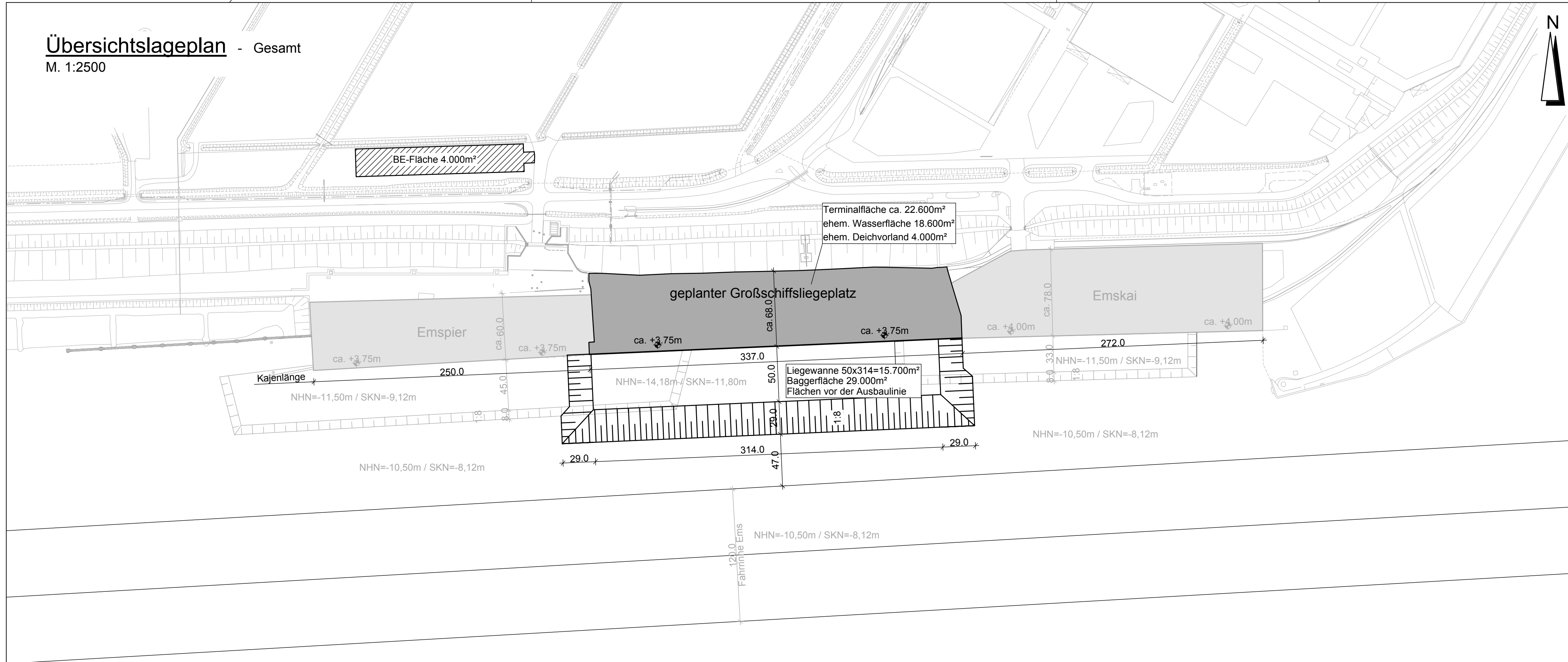


**Übersichtslageplan** - Gesamt  
M. 1:2500




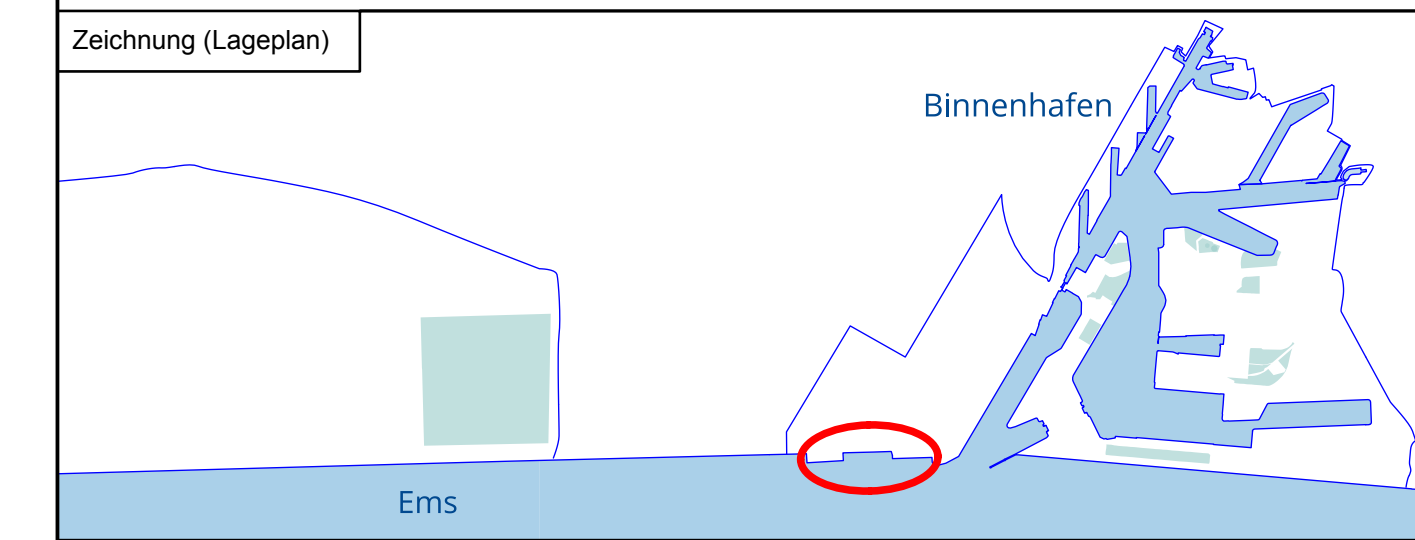
SE15057-GP-300-b

**PLANFESTSTELLUNG**

b	29.03.2017	Meyer	Blattnummer
a	26.10.2016	Wateler	Lageplanausschnitt ergänzt
Index	Datum	Bearbeitet	Art der Änderung

Bauherr:

**NIEDERSACHSEN PORTS GmbH & Co. KG**  
Niederlassung Emden

Projekt: **Großschiffsliegeplatz Emden**

Planverfasser:

**Sellhorn** INGENIEURGESELLSCHAFT

Sellhorn Ingenieurgesellschaft mbH  
Teiffeld 5, D-20459 Hamburg  
Tel: +49 (0)40 36 12 01-0, Fax: +49 (0)40 36 12 01-28  
E-Mail: info@sellhorn-hamburg.de  
www.sellhorn-hamburg.de

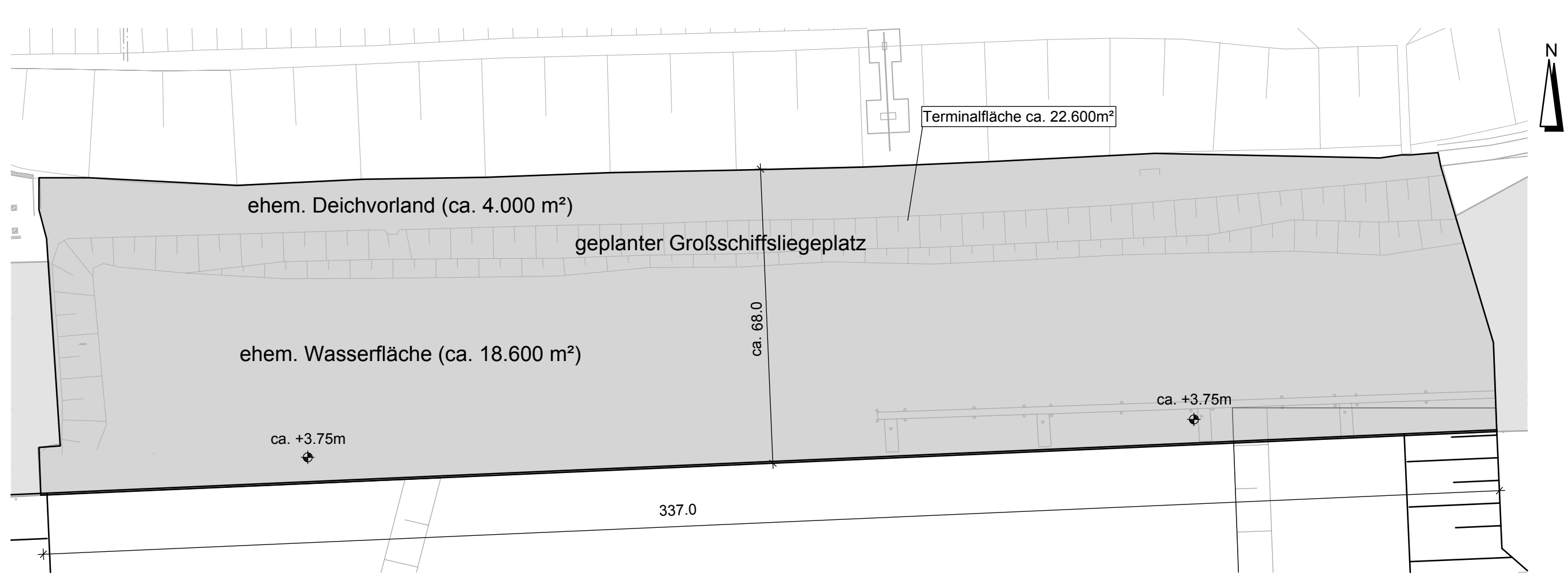
Hamburg, den 21.06.2016

*i.A. Uwe Pfeiffer*  
Dr.-Ing. Uwe Pfeiffer

Darstellung: **Planung Kaimauer**  
Übersichtslageplan

Plankammer Nr.:			
Dateiname:	SE15057-GP-300		
	Datum	Name	<b>P E A B</b>
Aufgestellt			Maßstab: 1:2500 / 1:1000
Gesehen	21.06.2016	Pfeiffer	Projekt - Nr. 15057
Bearbeitet	21.06.2016	Meyer	Blatt - Gr. 780 x 420
Geprüft	Bauherr		Blatt - Nr. 0006
	Statik		
Gezeichnet	21.06.2016	Lehmann	

**Lageplanausschnitt** - geplanter Großschiffsliegeplatz  
M. 1:1000



Legende

- Bestand
- Planung

Lagestatus 320  
Höhenangaben mit Bezug auf NHN  
Wassertiefen in NHN und SKN  
SKN +0,00m = NHN -2,38m

Deckenhöhen siehe Plan SE15075-GP-600