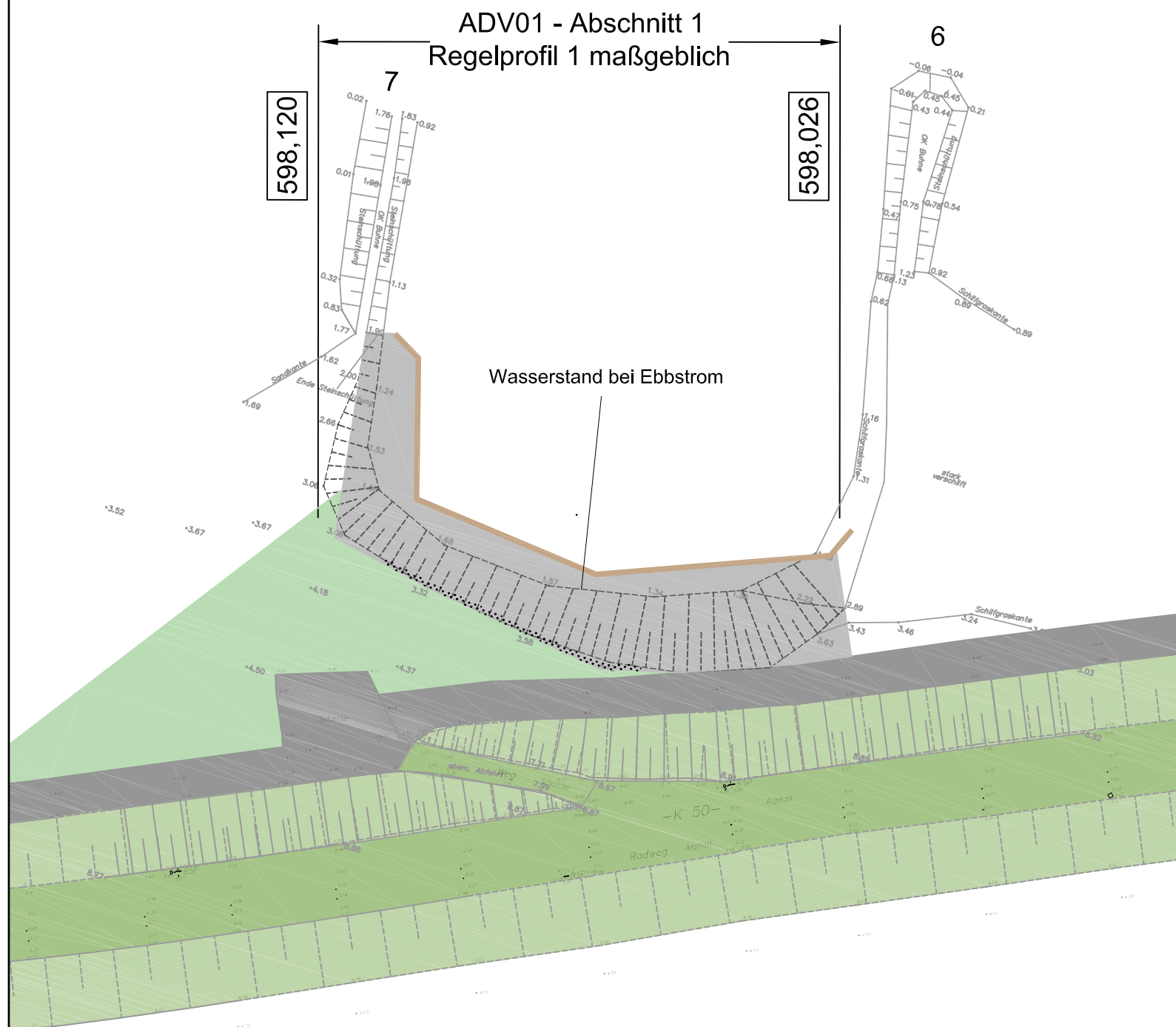









← Elbe



Legende

-  Schüttsteinböschung, neu
-  Schüttsteinböschung, vorhanden
-  Deichunterhaltungsweg
-  Deich
-  Außenberme
-  Fußspundwand, neu
- 2** Bunnnummer
- 605,275 Elbe-km
-  Initialstandort FFH-LRT 6430

Harburger Deichverband Deich- und Wasserverband Vogtei Neuland Artlenburger Deichverband			
Antrag auf Planfeststellung Instandsetzung der Sicherungs- und Schutzbauwerke auf Teilstrecken, Elbe-km 585,800 bis 607,500			
Lageplan 7 ADV01 - Abschnitt 1 Maßstab 1:1000			Anlage 3.7
Aufgestellt: Lüneburg, den 11.07.2016		Datum	Unterschrift
 Niedersächsischer Landesbetrieb für Wasserwirtschaft, Küsten- und Naturschutz - Betriebsstelle Lüneburg -		Juli 2016	
Angfertigung der Zeichnung		Juli 2016	