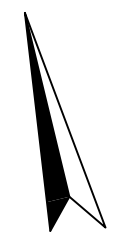


← Elbe



DVN02 - Abschnitt 1
Regelprofil 1 maßgeblich

604,276

604,035

Wasserstand bei Ebbstrom

Wasserstand bei Ebbstrom







22


21

19

Km 604

Legende

-  Schüttsteinböschung, neu
-  Schüttsteinböschung, vorhanden
-  Deich
-  Deichunterhaltungsweg
-  Fußspundwand, neu
- 2** Buhnennummer
- 605,275** Elbe-km
-  Initialstandort FFH-LRT 6430

Harburger Deichverband Deich- und Wasserverband Vogtei Neuland Artlenburger Deichverband			
Antrag auf Planfeststellung Instandsetzung der Sicherungs- und Schutzbauwerke auf Teilstrecken, Elbe-km 585,800 bis 607,500			
Lageplan 4 DVN02 - Abschnitt 1 Maßstab 1:1000			Anlage 3.4 Ausfertigung
Aufgestellt: Lüneburg, den 11.07.2016 	Datum Juli 2016	Unterschrift 	
Niedersächsischer Landesbetrieb für Wasserwirtschaft, Küsten- und Naturschutz - Betriebsstelle Lüneburg -	Bearbeiter/in Juli 2016	Unterschrift 	
Angfertigung der Zeichnung	Juli 2016	Unterschrift 