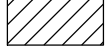





**Landschaftsschutzgebiet (LSG NI 64)
"Wellier Kolk"**

Verordnungskarte vom 11.12.2015

**Landkreis
Samtgemeinde/Flecken
Gemarkung**

**Nienburg/Weser
Mittelweser und Steyerberg
Anemolter, Landesbergen
und Wellie**

-  Abgrenzung des FFH-Gebietes 289
"Teichfledermaus-Gewässer im Raum Nienburg"
-  Grenze des Landschaftsschutzgebietes
Die Innenseite der Linie kennzeichnet
die Grenze des Landschaftsschutzgebietes
-  Grünanlage mit Badestelle
-  Parkplatz

0 50 100 200 300 400 Meter



Quelle: Auszug aus den Geobasisdaten der Niedersächsischen Vermessungs- und Katasterverwaltung. © 2014 LGLN



LANDKREIS NIENBURG (WESER)
DER LANDRAT
Kohlmeier

