

Blatt 1/3

Blatt 2/3

Kartenausschnitt

Blatt 3/3



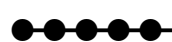
Quelle: Auszug aus den Geobasisdaten der Niedersächsischen Vermessungs- und Katasterverwaltung © 2015

Naturschutzgebiet „Am roten Steine“

Schutzgebietskarte



Die Grenze des Naturschutzgebiets verläuft gemäß § 1 Abs. 3 der Verordnung auf der Innenseite des grauen Rasterbandes.



Pfad gemäß § 4 Abs. 1 Nr. 2 der Verordnung (Betreten auf eigene Gefahr)



zum Angeln freigegebener Uferabschnitt gemäß § 4 Abs. 1 Nr. 7 der Verordnung:

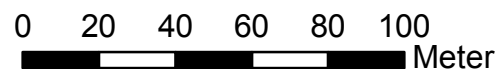


am Ostufer der Innerste
am Westufer der Innerste




zur Waffischerei freigegebener Innersteabschnitt gemäß § 4 Abs. 1 Nr. 7 der Verordnung

Maßstab 1:2.000



Kartenblatt 3/3

Hildesheim, den



Stadt Hildesheim

Dr. Ingo Meyer
Oberbürgermeister

Stadt Hildesheim
Untere Naturschutzbehörde