


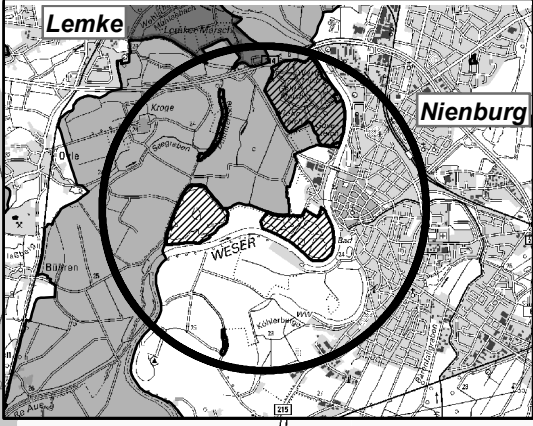





**SAMTGEMEINDE  
MARKLOHE**

**STADT  
NIENBURG  
(Weser)**

-  FFH-Gebiet 289 "Teichfledermaus-Gewässer im Raum Nienburg"
-  Naturschutzgebiete im Landkreis Nienburg (Weser)
-  Landschaftsschutzgebiete im Landkreis Nienburg (Weser)

Maßstab 1:100.000  
Quelle: Auszug aus den Geobasisdaten der Niedersächsischen Vermessungs- und Katasterverwaltung. © 2014 LGLN



-  Flächen zur Umsetzung der FFH-Richtlinie zur Sicherung des FFH-Gebietes 289 "Teichfledermaus-Gewässer im Raum Nienburg" zum Landschaftsschutzgebiet
-  Grenze des Landschaftsschutzgebietes Die Innenseite der Linie kennzeichnet die Grenze des Landschaftsschutzgebietes
-  Samtgemeinde-/Stadtgrenze

**Landschaftsschutzgebiet  
"Teichfledermaus-Gewässer  
in der Nienburger Marsch"**

Übersichtskarte zur Verordnung vom 21.10.2016

Landkreis Nienburg (Weser)  
Stadt Nienburg (Weser)  
Samtgemeinde Marklohe  
Gemeinde Marklohe

Maßstab 1:10.000  
0 50 100 200 300 400 Meter

Quelle: Auszug aus den Geobasisdaten der Niedersächsischen Vermessungs- und Katasterverwaltung. © 2014 LGLN

