

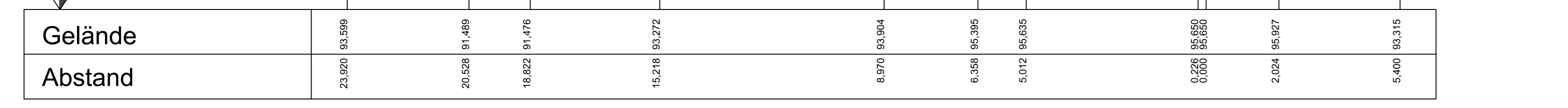
QP Station 0+054,770

Grenzgraben

Weg

0+054,770

M = 1:100
NHN 90,00



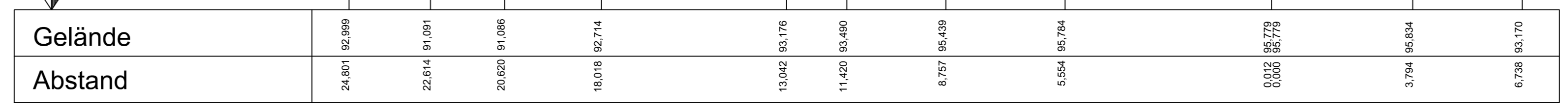
QP Station 0+083,280

Grenzgraben

Weg

0+083,280

M = 1:100
NHN 90,00



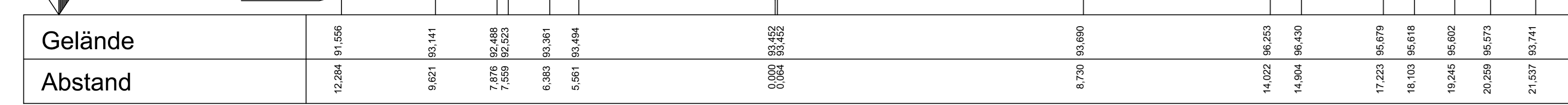
M = 1:100
NHN 91,00

Trockenbecken

Weg

0+150,491

Weg




M = 1:100
NHN 90,00

0+235,505

Wahl

Weg



QP Station 0+291,288

0+291,288


Wahl

Weg

M = 1:100
NHN 90,00

Teich 2

Schotter



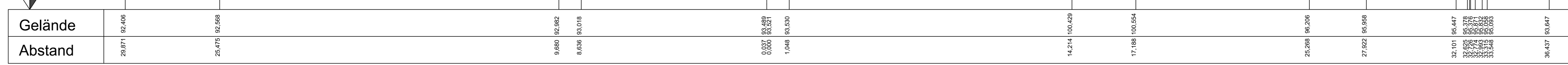
QP Station 0+240,300

0+240,300

Wahl

Weg

M = 1:100
NHN 91,00



5.			
4.			
3.			
2.			
1.			
Nr.	Art der Änderung	Datum	Zeichen

Entwurfsbearbeitung IPW Wallenhorst, 2014-03-31	INGENIEURPLANUNG Marie-Curie-Str. 4a + 41134 Wallenhorst Tel: 04271880-0 + Fax: 04271880-88	Datum	Zeichen
		2011-01	Dr
		2011-01	Zw
		2013-08	Tp
		2013-08	Tp

Plot: H:\GELBR_M20045+PLAENE\2013_Artrag\U14_wa_QP.dwg (QP1) - (E14-1-0)

Maria Anna Meyer zu Mecklendorf

Antrag auf Änderung der Stauanlage Teutoburger Waldsee

Querprofile Wall Bestand	Maßstab: 1:100	Unterlage: 14
		Blatt Nr.: 1/1

Aufgestellt: Hagen a. T. W., den 2011-01-14 / 2013-08-12
Maria Anna Meyer zu Mecklendorf
Am Höhenberg 12
49170 Hagen a. T. W.

Genehmigt: