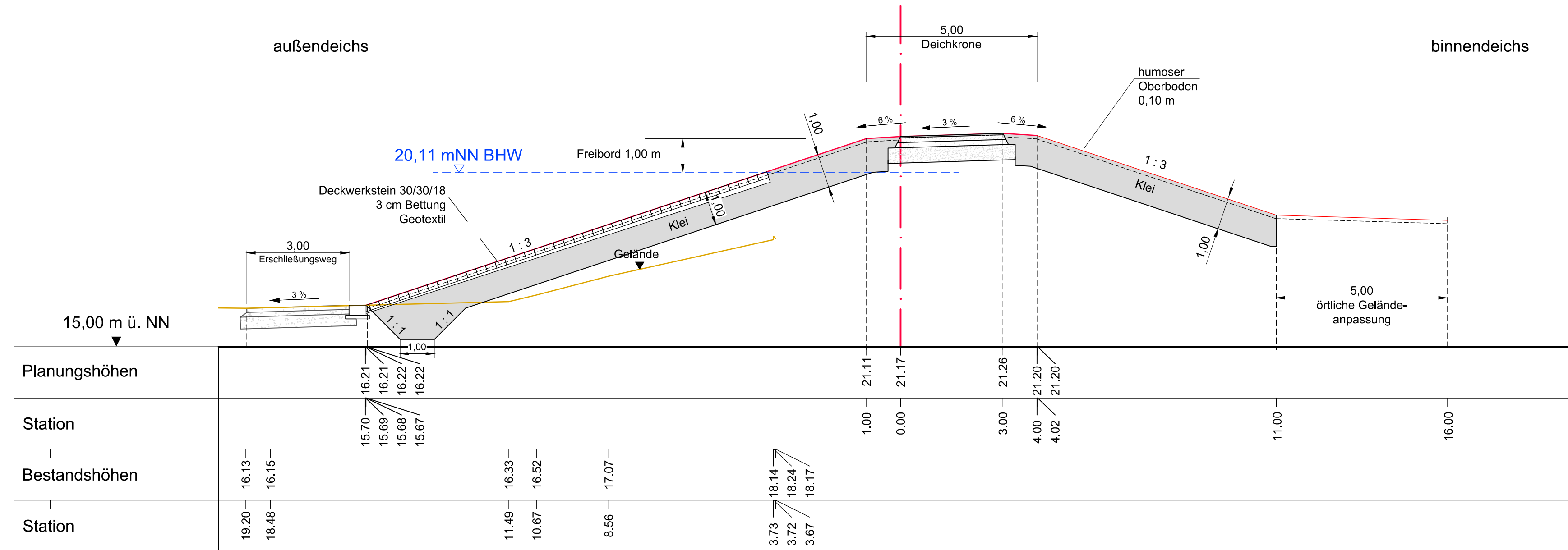





**Querprofil Achse Deichverteidigungsweg**  
Station 0+420.000



Querprofil im Nachgang zum Erörterungstermin erstellt	Juli 2015	König	Bade
geändert / ergänzt	Datum	Bearbeiter/in	Gezeichnet
<b>Gemeinde Höhbeck</b>			
<b>1. Änderungsantrag zum Antrag auf Planfeststellung</b> für den Neubau des Elbedeiches in der Ortslage Vietze, 1. Planungsabschnitt Station 0+000 bis Station 0+467, Elbe- km 488 bis Elbe- km 489			
<b>Querprofil 0+420</b> Maßstab 1 : 100			Anlage: 5.3 Ausfertigung:
Aufgestellt: Lüneburg, den 28.07.2015	Datum	Unterschrift	
 Niedersächsischer Landesbetrieb für Wasserwirtschaft, Küsten- und Naturschutz -Betriebsstelle Lüneburg -	Bearbeiter/in	Juli 2015	
	Anfertigung der Zeichnung	Juli 2015	