








# Regionales Raumordnungsprogramm 2007

-  Vorranggebiet für Natur und Landschaft
-  Vorsorgegebiet für Erholung
-  elektrische Freileitung
-  Fährverbindung
-  Sportboothafen
-  Hafen
-  Standort mit besonderer Entwicklungsaufgabe Erholung

## Flächennutzungspläne



-  Fläche für den Gemeinbedarf
-  Hauptverkehrsstraße
-  gemischte Baufläche
-  Grünanlage
-  Industrie- und Gewerbefläche
-  Sonderbaufläche
-  Wasserfläche
-  Wohnbaufläche
-  Waldflächen

Fläche für Landwirtschaft wird nicht dargestellt



## Kultur- und Sachgüter

-  Bodendenkmal mit Nummer (vgl. Erläuterungsbericht)

## Schutzgebiete

-  FFH-Gebiet
-  Vogelschutzgebiet

## Nachrichtlich

-  Planungsabschnitte
-  Grenze Untersuchungsgebiet

**Lamprecht & Wellmann GbR**  
Landschaftsarchitekten und Landschaftsplaner  
Ringsstraße 27, 29525 Uelzen  
Tel: 0581 - 9 73 93 00  
Fax: 0581 - 9 71 83 27  
E-Mail: [info@lw-landschaftsplanung.de](mailto:info@lw-landschaftsplanung.de)  
<http://www.lw-landschaftsplanung.de>

Bearbeiter/-in	Hendrik Lamprecht
Zeichner	Franziska Kus
Geprüft	
Zeichen	
Erstellt / Geändert	01.12.2016

**Instandsetzung der Sicherungs- und Schutzbauwerke auf Teilstrecken, Elbe-km 585,800 bis 607,500**

**Artlenburger Deichverband  
Deich- und Wasserverband Vogtei Neuland  
Harburger Deichverband**

**Umweltverträglichkeitsstudie  
Legende zur Schutzgut Mensch + Kultur Karte (Blatt Nr.7)**

**Blatt Nr.**

**Maßstab: ohne**

Blattgröße: DIN A4

Uelzen, 01. Dezember 2016