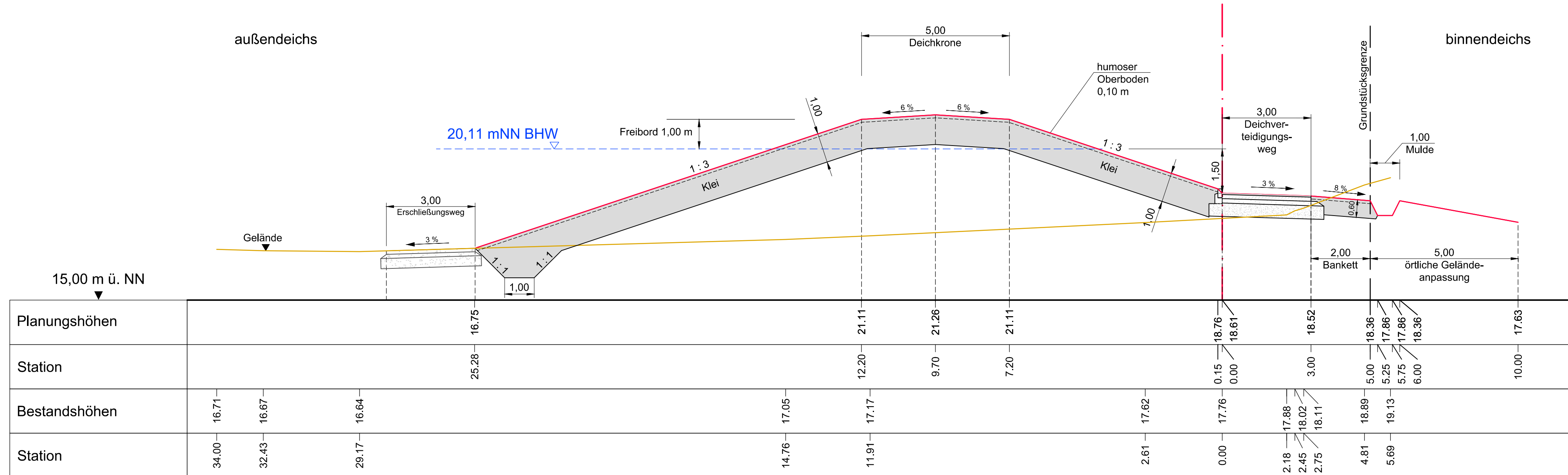


Querprofil Achse Deichverteidigungsweg
Station 0+300.000






| | | | |
|--|-----------|---------------|------------|
| Reduzierung Freibord von 1,20 m auf 1,00 m | Juli 2015 | König | Bade |
| geändert / ergänzt | Datum | Bearbeiter/in | Gezeichnet |

Gemeinde Höhbeck

1. Änderungsantrag zum Antrag auf Planfeststellung
für den Neubau des Elbedeiches in der Ortslage Vietze, 1. Planungsabschnitt
Station 0+000 bis Station 0+467, Elbe- km 488 bis Elbe- km 489

Querprofil 0+300
Maßstab 1 : 100

| | | |
|---|---------------------------------|---|
| Aufgestellt: Lüneburg, den 28.07.2015 | Datum | Unterschrift |
|  Niedersächsischer Landesbetrieb für Wasserwirtschaft, Küsten- und Naturschutz -Betriebsstelle Lüneburg - <i>ca. J. J. J.</i> | Bearbeiter/in | Juli 2015  |
| | Anfertigung der Zeichnung | Juli 2015  |